



Выписка из Единого государственного реестра недвижимости об основных характеристиках и зарегистрированных правах на объект недвижимости


Сведения об основных характеристиках объекта недвижимости

На основании запроса от 15.10.2025, поступившего на рассмотрение 15.10.2025, сообщаем, что согласно записям Единого государственного реестра недвижимости:

Раздел 1 Лист 1

Земельный участок			
вид объекта недвижимости			
Лист № 1 раздела 1	Всего листов раздела 1: 1	Всего разделов: 3	Всего листов выписки: 6
16.10.2025г. № КУВИ-001/2025-191982843			
Кадастровый номер:		50:33:0000000:94803	


Номер кадастрового квартала:	50:33:0030471
Дата присвоения кадастрового номера:	25.04.2022
Ранее присвоенный государственный учетный номер:	данные отсутствуют
Адрес:	Московская обл, Ступинский р-н, п. Жилево, СТ "Ласточка", уч.14
Площадь, м2:	600 +/- 17
Кадастровая стоимость, руб:	326514
Кадастровые номера расположенных в пределах земельного участка объектов недвижимости:	50:33:0030471:494, 50:33:0030471:495, 50:33:0030471:496
Категория земель:	Земли сельскохозяйственного назначения
Виды разрешенного использования:	для садоводства
Статус записи об объекте недвижимости:	Сведения об объекте недвижимости имеют статус "актуальные, ранее учтенные"
Особые отметки:	данные отсутствуют
Получатель выписки:	Юнеев Иван Юрьевич

полное наименование должности	 ДОКУМЕНТ ПОДПИСАН ЭЛЕКТРОННОЙ ПОДПИСЬЮ Сертификат: 0091AAF5A599507BC7E6D39D2DFA052F9A Владелец: ФЕДЕРАЛЬНАЯ СЛУЖБА ГОСУДАРСТВЕННОЙ РЕГИСТРАЦИИ, КАДАСТРА И КАРТОГРАФИИ Действителен: с 16.09.2025 по 10.12.2026	инициалы, фамилия

Выписка из Единого государственного реестра недвижимости об основных характеристиках и зарегистрированных правах на объект недвижимости
Сведения о зарегистрированных правах

Земельный участок			
вид объекта недвижимости			
Лист № 1 раздела 2	Всего листов раздела 2: 4	Всего разделов: 3	Всего листов выписки: 6
16.10.2025г. № КУВИ-001/2025-191982843			
Кадастровый номер:		50:33:0000000:94803	

1	Правообладатель (правообладатели):	1.1	Невзоров Анатолий Юрьевич, 06.01.1957, город Москва, Российская Федерация, СНИЛС 001-863-668 34 Паспорт гражданина Российской Федерации серия 45 02 №472769, выдан 26.03.2002, ПАСПОРТНЫМ СТОЛОМ № 2 ОВД "ТАГАНСКИЙ" ГОРОДА МОСКВЫ 109147, г. Москва, ул. Абельмановская, д. 6, кв. 79
	Сведения о возможности предоставления третьим лицам персональных данных физического лица:	1.1.1	данные отсутствуют
2	Вид, номер, дата и время государственной регистрации права:	2.1	Собственность 50:33:0000000:94803-50/152/2023-5 19.05.2023 11:08:28
4	Сведения об осуществлении государственной регистрации сделки, права, ограничения права без необходимого в силу закона согласия третьего лица, органа:	4.1	данные отсутствуют
5	Ограничение прав и обременение объекта недвижимости:		
	5.1 вид:	Запрещение регистрации	
	дата государственной регистрации:	19.11.2024 18:05:53	
	номер государственной регистрации:	50:33:0000000:94803-50/215/2024-12	
	срок, на который установлены ограничение прав и обременение объекта недвижимости:	не установлен	
	лицо, в пользу которого установлены ограничение прав и обременение объекта недвижимости:	не определено	
	сведения о возможности предоставления третьим лицам персональных данных физического лица	данные отсутствуют	
	основание государственной регистрации:	Постановление судебного пристава-исполнителя Зюзинский ОСП, № 1000654558/7732 (360646/24/77032-ИП), выдан 15.11.2024, Зюзинский ОСП	


			ДОКУМЕНТ ПОДПИСАН ЭЛЕКТРОННОЙ ПОДПИСЬЮ		
		Сертификат: 0091AAF5A599507BC7E6D39D2DFA052F9A			
		Владелец: ФЕДЕРАЛЬНАЯ СЛУЖБА ГОСУДАРСТВЕННОЙ РЕГИСТРАЦИИ, КАДАСТРА И КАРТОГРАФИИ			
		Действителен: с 16.09.2025 по 10.12.2026			
полное наименование должности				инициалы, фамилия	

Земельный участок			
вид объекта недвижимости			
Лист № 2 раздела 2	Всего листов раздела 2: 4	Всего разделов: 3	Всего листов выписки: 6

16.10.2025г. № КУВИ-001/2025-191982843

Кадастровый номер: 50:33:0000000:94803

	сведения об осуществлении государственной регистрации сделки, права, ограничения права без необходимого в силу закона согласия третьего лица, органа:	данные отсутствуют
	сведения об управляющем залогом и о договоре управления залогом, если такой договор заключен для управления ипотекой:	данные отсутствуют
	сведения о депозитарии, который осуществляет хранение обездвиженной документарной закладной или электронной закладной:	
	ведения о внесении изменений или дополнений в регистрационную запись об ипотеке:	
5.2	вид:	Запрещение регистрации
	дата государственной регистрации:	05.11.2024 10:31:23
	номер государственной регистрации:	50:33:0000000:94803-50/215/2024-10
	срок, на который установлены ограничение прав и обременение объекта недвижимости:	не установлен
	лицо, в пользу которого установлены ограничение прав и обременение объекта недвижимости:	не определено
	сведения о возможности предоставления третьим лицам персональных данных физического лица	данные отсутствуют
	основание государственной регистрации:	Постановление судебного пристава-исполнителя СОСП по г. Москве № 2, № 147206148/9897 (387641/24/98097-ИП), выдан 01.11.2024, СОСП по г. Москве № 2
	сведения об осуществлении государственной регистрации сделки, права, ограничения права без необходимого в силу закона согласия третьего лица, органа:	данные отсутствуют
	сведения об управляющем залогом и о договоре управления залогом, если такой договор заключен для управления ипотекой:	данные отсутствуют
	сведения о депозитарии, который осуществляет хранение обездвиженной документарной закладной или электронной закладной:	

полное наименование должности	 ДОКУМЕНТ ПОДПИСАН ЭЛЕКТРОННОЙ ПОДПИСЬЮ Сертификат: 0091AAF5A599507BC7E6D39D2DFA052F9A Владелец: ФЕДЕРАЛЬНАЯ СЛУЖБА ГОСУДАРСТВЕННОЙ РЕГИСТРАЦИИ, КАДАСТРА И КАРТОГРАФИИ Действителен: с 16.09.2025 по 10.12.2026	инициалы, фамилия

Земельный участок			
вид объекта недвижимости			
Лист № 3 раздела 2	Всего листов раздела 2: 4	Всего разделов: 3	Всего листов выписки: 6

16.10.2025г. № КУВИ-001/2025-191982843

Кадастровый номер: 50:33:0000000:94803

		ведения о внесении изменений или дополнений в регистрационную запись об ипотеке:	
5.3		вид:	Запрещение регистрации
		дата государственной регистрации:	01.10.2024 14:55:41
		номер государственной регистрации:	50:33:0000000:94803-50/215/2024-9
		срок, на который установлены ограничение прав и обременение объекта недвижимости:	не установлен
		лицо, в пользу которого установлены ограничение прав и обременение объекта недвижимости:	не определено
		сведения о возможности предоставления третьим лицам персональных данных физического лица	данные отсутствуют
		основание государственной регистрации:	Постановление судебного пристава-исполнителя Зюзинский ОСП, № 989404845/7732 (305684/24/77032-ИП), выдан 27.09.2024, Зюзинский ОСП
		сведения об осуществлении государственной регистрации сделки, права, ограничения права без необходимого в силу закона согласия третьего лица, органа:	данные отсутствуют
		сведения об управляющем залогом и о договоре управления залогом, если такой договор заключен для управления ипотекой:	данные отсутствуют
		сведения о депозитарии, который осуществляет хранение обездвиженной документарной закладной или электронной закладной:	
		ведения о внесении изменений или дополнений в регистрационную запись об ипотеке:	
5.4		вид:	Ипотека
		дата государственной регистрации:	29.06.2023 08:30:48
		номер государственной регистрации:	50:33:0000000:94803-50/152/2023-6
		срок, на который установлены ограничение прав и обременение объекта недвижимости:	Срок действия с 30.11.2020 по 30.11.2023
		лицо, в пользу которого установлены ограничение прав и обременение объекта недвижимости:	Общество с ограниченной ответственностью "Банк Корпоративного Финансирования" (ООО "Банк БКФ), ИНН: 7704111969, ОГРН: 1027739542050
		сведения о возможности предоставления третьим лицам персональных данных физического лица	данные отсутствуют



ДОКУМЕНТ ПОДПИСАН
ЭЛЕКТРОННОЙ ПОДПИСЬЮ


Сертификат: 0091AAF5A599507BC7E6D39D2DFA052F9A

Владелец: ФЕДЕРАЛЬНАЯ СЛУЖБА ГОСУДАРСТВЕННОЙ
РЕГИСТРАЦИИ, КАДАСТРА И КАРТОГРАФИИ
Действителен: с 16.09.2025 по 10.12.2026

полное наименование должности

инициалы, фамилия

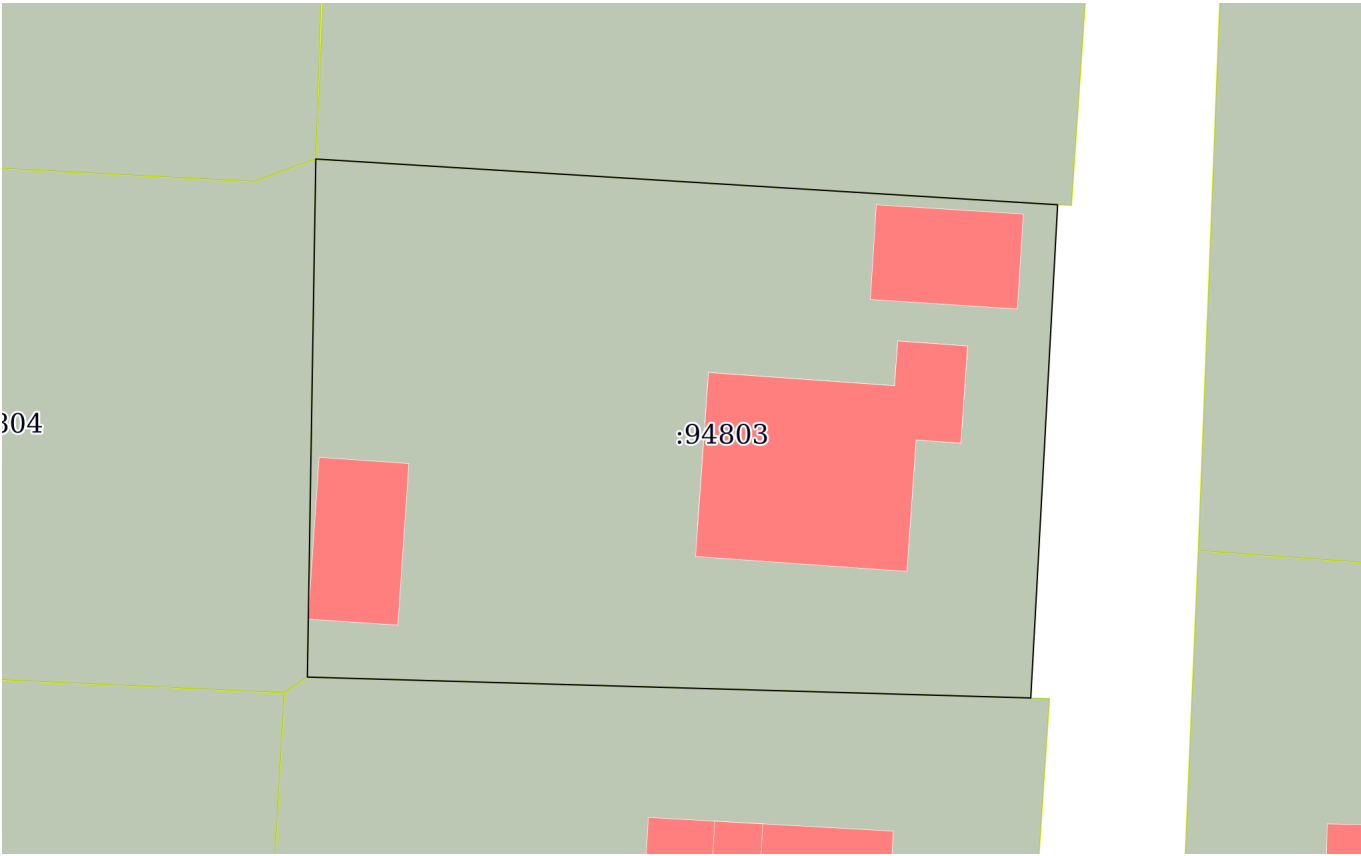
Земельный участок			
вид объекта недвижимости			
Лист № 4 раздела 2		Всего листов раздела 2: 4	Всего разделов: 3
Всего листов выписки: 6			
16.10.2025г. № КУВИ-001/2025-191982843			
Кадастровый номер:		50:33:0000000:94803	
		основание государственной регистрации:	Договор об ипотеке (залога недвижимости) с физическим лицом, № 2490/И-4, выдан 18.05.2023
		сведения об осуществлении государственной регистрации сделки, права, ограничения права без необходимого в силу закона согласия третьего лица, органа:	данные отсутствуют
		сведения об управляющем залогом и о договоре управления залогом, если такой договор заключен для управления ипотекой:	данные отсутствуют
		сведения о депозитарии, который осуществляет хранение обездвиженной документарной закладной или электронной закладной:	
		ведения о внесении изменений или дополнений в регистрационную запись об ипотеке:	
6	Заявленные в судебном порядке права требования:		данные отсутствуют
7	Сведения о возражении в отношении зарегистрированного права:		данные отсутствуют
8	Сведения о возможности предоставления третьим лицам персональных данных физического лица		данные отсутствуют
9	Сведения о наличии решения об изъятии объекта недвижимости для государственных и муниципальных нужд:		данные отсутствуют
10	Сведения о невозможности государственной регистрации без личного участия правообладателя или его законного представителя:		данные отсутствуют
11	Правопритязания и сведения о наличии поступивших, но не рассмотренных заявлений о проведении государственной регистрации права (перехода, прекращения права), ограничения права или обременения объекта недвижимости, сделки в отношении объекта недвижимости:		отсутствуют
12	Сведения о невозможности государственной регистрации перехода, прекращения, ограничения права на земельный участок из земель сельскохозяйственного назначения:		данные отсутствуют


полное наименование должности	 ДОКУМЕНТ ПОДПИСАН ЭЛЕКТРОННОЙ ПОДПИСЬЮ Сертификат: 0091AAF5A599507BC7E6D39D2DFA052F9A Владелец: ФЕДЕРАЛЬНАЯ СЛУЖБА ГОСУДАРСТВЕННОЙ РЕГИСТРАЦИИ, КАДАСТРА И КАРТОГРАФИИ Действителен: с 16.09.2025 по 10.12.2026	инициалы, фамилия

Выписка из Единого государственного реестра недвижимости об основных характеристиках и зарегистрированных правах на объект недвижимости

Описание местоположения земельного участка

Земельный участок			
вид объекта недвижимости			
Лист № 1 раздела 3	Всего листов раздела 3: 1	Всего разделов: 3	Всего листов выписки: 6
16.10.2025г. № КУВИ-001/2025-191982843			
Кадастровый номер:		50:33:0000000:94803	

План (чертеж, схема) земельного участка			
			
Масштаб 1:300	Условные обозначения:		

		<div><p>ДОКУМЕНТ ПОДПИСАН ЭЛЕКТРОННОЙ ПОДПИСЬЮ</p><p>Сертификат: 0091AAF5A599507BC7E6D39D2DFA052F9A</p><p>Владелец: ФЕДЕРАЛЬНАЯ СЛУЖБА ГОСУДАРСТВЕННОЙ РЕГИСТРАЦИИ, КАДАСТРА И КАРТОГРАФИИ</p><p>Действителен: с 16.09.2025 по 10.12.2026</p></div>			
полное наименование должности			инициалы, фамилия		