

Филиал публично-правовой компании "Роскадастр" по Республике Татарстан
полное наименование органа регистрации прав
Выписка из Единого государственного реестра недвижимости об объекте недвижимости

Сведения о характеристиках объекта недвижимости

На основании запроса от 07.11.2025, поступившего на рассмотрение 07.11.2025, сообщаем, что согласно записям Единого государственного реестра недвижимости:

Раздел 1 Лист 1

Здание			
вид объекта недвижимости			
Лист № 1 раздела 1	Всего листов раздела 1: 2	Всего разделов: 4	Всего листов выписки: 8
07.11.2025г. № КУВИ-001/2025-204270369			
Кадастровый номер:	16:13:080101:910		
Номер кадастрового квартала:	16:13:080101		
Дата присвоения кадастрового номера:	14.02.2024		
Ранее присвоенный государственный учетный номер:	данные отсутствуют		
Адрес:	Республика Татарстан, Бугульминский муниципальный район, Ключевское сельское поселение, с. Ключи, ул. Озерная д 8		
Площадь:	827		
Назначение:	Нежилое		
Наименование:	Объект вспомогательного использования- склад № 2 для хранения готовой продукции и сырьевых запасов		
Количество этажей, в том числе подземных этажей:	1, в том числе подземных 0		
Материал наружных стен:	Из прочих материалов		
Год ввода в эксплуатацию по завершении строительства:	данные отсутствуют		
Год завершения строительства:	2015		
Кадастровая стоимость, руб.:	3699153.47		
Кадастровые номера иных объектов недвижимости, в пределах которых расположен объект недвижимости:	16:13:080101:109, 16:13:080101:108		
Кадастровые номера помещений, машино-мест, расположенных в здании или сооружении:	данные отсутствуют		
Кадастровые номера объектов недвижимости, из которых образован объект недвижимости:	данные отсутствуют		
Кадастровые номера образованных объектов недвижимости:	данные отсутствуют		
Сведения о включении объекта недвижимости в состав предприятия как имущественного комплекса:	данные отсутствуют		
Сведения о включении объекта недвижимости в состав единого недвижимого комплекса:	данные отсутствуют		

полное наименование должности	 ДОКУМЕНТ ПОДПИСАН ЭЛЕКТРОННОЙ ПОДПИСЬЮ Сертификат: 0091AA5A599507BC7E6D39D2DFA052F9A Владелец: ФЕДЕРАЛЬНАЯ СЛУЖБА ГОСУДАРСТВЕННОЙ РЕГИСТРАЦИИ, КАДАСТРА И КАРТОГРАФИИ Действителен: с 16.09.2025 по 10.12.2026	инициалы, фамилия

Здание			
вид объекта недвижимости			
Лист № 2 раздела 1	Всего листов раздела 1: 2	Всего разделов: 4	Всего листов выписки: 8
07.11.2025г. № КУВИ-001/2025-204270369			
Кадастровый номер:		16:13:080101:910	
Виды разрешенного использования:		данные отсутствуют	
Сведения о включении объекта недвижимости в реестр объектов культурного наследия:		данные отсутствуют	
Сведения о кадастровом инженере:		Газизова Лилия Рифатовна, № 1288, в СРО "Ассоциация кадастровых инженеров Поволжья", СНИЛС 05531412323, договор на выполнение кадастровых работ от 04.12.2023 № 74994, дата завершения кадастровых работ: 05.02.2024	
Сведения о признании многоквартирного дома аварийным и подлежащим сносу или реконструкции и (или) о признании жилого помещения, в том числе жилого дома, непригодным для проживания:		данные отсутствуют	
Статус записи об объекте недвижимости:		Сведения об объекте недвижимости имеют статус "актуальные"	
Особые отметки:		Сведения, необходимые для заполнения разделов: 6 - Сведения о частях объекта недвижимости; 7 - Перечень помещений, машино-мест, расположенных в здании, сооружении; 8 - План расположения помещения, машино-места на этаже (плане этажа), отсутствуют.	
Получатель выписки:		Степина Алла Всеволодовна	



ДОКУМЕНТ ПОДПИСАН
ЭЛЕКТРОННОЙ ПОДПИСЬЮ

Сертификат: 0091AAF5A599507BC7E6D39D2DFA052F9A


Владелец: ФЕДЕРАЛЬНАЯ СЛУЖБА ГОСУДАРСТВЕННОЙ
РЕГИСТРАЦИИ, КАДАСТРА И КАРТОГРАФИИ
Действителен: с 16.09.2025 по 10.12.2026

полное наименование должности

инициалы, фамилия

Выписка из Единого государственного реестра недвижимости об объекте недвижимости
Сведения о зарегистрированных правах

Здание			
вид объекта недвижимости			
Лист № 1 раздела 2		Всего листов раздела 2: 3	
		Всего разделов: 4	
		Всего листов выписки: 8	
07.11.2025г. № КУВИ-001/2025-204270369			
Кадастровый номер:		16:13:080101:910	
1	Правообладатель (правообладатели):	1.1	Общество с ограниченной ответственностью "Айрон", ИНН: 1645026860
	Сведения о возможности предоставления третьим лицам персональных данных физического лица:	1.1.1	данные отсутствуют
2	Вид, номер, дата и время государственной регистрации права:	2.1	Собственность 16:13:080101:910-16/120/2024-1 14.02.2024 16:38:09
3	Сведения об осуществлении государственной регистрации сделки, права без необходимого в силу закона согласия третьего лица, органа:	3.1	данные отсутствуют
4	Ограничение прав и обременение объекта недвижимости:		
	4.1	вид:	Ипотека
		дата государственной регистрации:	14.02.2024 16:38:09
		номер государственной регистрации:	16:13:080101:910-16/120/2024-3
		срок, на который установлены ограничение прав и обременение объекта недвижимости:	Срок действия с 14.02.2024 по 07.12.2025 с 14.02.2024 по 07.12.2025
		лицо, в пользу которого установлены ограничение прав и обременение объекта недвижимости:	Публичное акционерное общество "Сбербанк России", ИНН: 7707083893
		сведения о возможности предоставления третьим лицам персональных данных физического лица	данные отсутствуют
		основание государственной регистрации:	Договор ипотеки, № 16/80-н/16-2018-8-578, выдан 11.09.2018 Документ нотариально удостоверен: 11.09.2018 Бугульминского нотариального округа Республики Татарстан Николаенко Р.Ф. 16/80-н/16-2018-8-578 Дополнительное соглашение к Договору ипотеки от 11.09.2018г., № 1, выдан 17.07.2020 Документ нотариально удостоверен: 17.07.2020 Бугульминского нотариального округа Республики Татарстан Николаенко Р.Ф. 16/80-н/16-2020-4-553 Дополнительное соглашение к Договору ипотеки от 11 сентября 2018 г., № 2, выдан 15.01.2021 Документ нотариально удостоверен: 15.01.2021 Николаенко Р.Ф., нотариус Бугульминского нотариального округа Республики Татарстан 16/80-н/16-2021-1-59



ДОКУМЕНТ ПОДПИСАН
ЭЛЕКТРОННОЙ ПОДПИСЬЮ

Сертификат: 0091AAF5A599507BC7E6D39D2DFA052F9A
Владелец: ФЕДЕРАЛЬНАЯ СЛУЖБА ГОСУДАРСТВЕННОЙ
РЕГИСТРАЦИИ, КАДАСТРА И КАРТОГРАФИИ
Действителен: с 16.09.2025 по 10.12.2026

полное наименование должности	инициалы, фамилия
-------------------------------	-------------------

Здание			
вид объекта недвижимости			
Лист № 2 раздела 2	Всего листов раздела 2: 3	Всего разделов: 4	Всего листов выписки: 8
07.11.2025г. № КУВИ-001/2025-204270369			
Кадастровый номер:		16:13:080101:910	
			Дополнительное соглашение к Договору ипотеки от 11 сентября 2018 г., № 3, выдан 16.03.2021, ПАО "Сбербанк России" (Каштанов А.Н.), ООО "Айрон" (Кадыров А.А.) Документ нотариально удостоверен: 16.03.2021 Николаенко Р.Ф., нотариусом Бугульминского нотариального округа РТ 16/80-н/16-2021-1-295
		сведения об осуществлении государственной регистрации сделки, права, ограничения права без необходимого в силу закона согласия третьего лица, органа:	данные отсутствуют
		сведения об управляющем залогом и о договоре управления залогом, если такой договор заключен для управления ипотекой:	данные отсутствуют
		сведения о депозитарии, который осуществляет хранение обездвиженной документарной закладной или электронной закладной:	
		ведения о внесении изменений или дополнений в регистрационную запись об ипотеке:	
4.2		вид:	Ипотека
		дата государственной регистрации:	14.02.2024 16:38:09
		номер государственной регистрации:	16:13:080101:910-16/120/2024-2
		срок, на который установлены ограничение прав и обременение объекта недвижимости:	Срок действия с 14.02.2024 по 07.12.2025 с 14.02.2024 по 07.12.2025
		лицо, в пользу которого установлены ограничение прав и обременение объекта недвижимости:	Общество с ограниченной ответственностью "СБК ГЕОФИЗИКА", ИНН: 7706806973
		сведения о возможности предоставления третьим лицам персональных данных физического лица	данные отсутствуют
		основание государственной регистрации:	Договор ипотеки, выдан 11.09.2018 Документ нотариально удостоверен: 11.09.2018 нотариус Бугульминского нотариального округа Республики Татарстан Николаенко Р.Ф. 16/80-н/16-2018-8-572 Дополнительное соглашение №5 к Договору ипотеки, выдан 20.01.2022 Документ нотариально удостоверен: 20.01.2022 Хатамтаева Наталья Азатовна, временно исполняющая обязанности нотариуса Казанского нотариального округа Республики Татарстан Мальченковой Евгении Николаевны 16/64-н/16-2022-2-45



ДОКУМЕНТ ПОДПИСАН
ЭЛЕКТРОННОЙ ПОДПИСЬЮ

Сертификат: 0091AAF5A599507BC7E6D39D2DFA052F9A

Владелец: ФЕДЕРАЛЬНАЯ СЛУЖБА ГОСУДАРСТВЕННОЙ
РЕГИСТРАЦИИ, КАДАСТРА И КАРТОГРАФИИ
Действителен: с 16.09.2025 по 10.12.2026

полное наименование должности

инициалы, фамилия

Здание			
вид объекта недвижимости			
Лист № 3 раздела 2	Всего листов раздела 2: 3	Всего разделов: 4	Всего листов выписки: 8
07.11.2025г. № КУВИ-001/2025-204270369			
Кадастровый номер:		16:13:080101:910	
		Решение, № НОВ-В-14/2021, выдан 13.12.2021, Международный коммерческий арбитражный суд при Торгово-промышленной палате Российской Федерации	
		Договор уступки прав (требований), № 29/12-22, выдан 29.12.2022	
	сведения об осуществлении государственной регистрации сделки, права, ограничения права без необходимого в силу закона согласия третьего лица, органа:	данные отсутствуют	
	сведения об управляющем залогом и о договоре управления залогом, если такой договор заключен для управления ипотекой:	данные отсутствуют	
	сведения о депозитарии, который осуществляет хранение обездвиженной документарной закладной или электронной закладной:		
	ведения о внесении изменений или дополнений в регистрационную запись об ипотеке:		
5	Договоры участия в долевом строительстве:	не зарегистрировано	
6	Заявленные в судебном порядке права требования:	данные отсутствуют	
7	Сведения о возможности предоставления третьим лицам персональных данных физического лица	данные отсутствуют	
8	Сведения о возражении в отношении зарегистрированного права:	данные отсутствуют	
9	Сведения о наличии решения об изъятии объекта недвижимости для государственных и муниципальных нужд:	данные отсутствуют	
10	Сведения о невозможности государственной регистрации без личного участия правообладателя или его законного представителя:	данные отсутствуют	
11	Правопритязания и сведения о наличии поступивших, но не рассмотренных заявлений о проведении государственной регистрации права (перехода, прекращения права), ограничения права или обременения объекта недвижимости, сделки в отношении объекта недвижимости:	отсутствуют	



ДОКУМЕНТ ПОДПИСАН
ЭЛЕКТРОННОЙ ПОДПИСЬЮ

Сертификат: 0091AAF5A599507BC7E6D39D2DFA052F9A

Владелец: ФЕДЕРАЛЬНАЯ СЛУЖБА ГОСУДАРСТВЕННОЙ
РЕГИСТРАЦИИ, КАДАСТРА И КАРТОГРАФИИ
Действителен: с 16.09.2025 по 10.12.2026

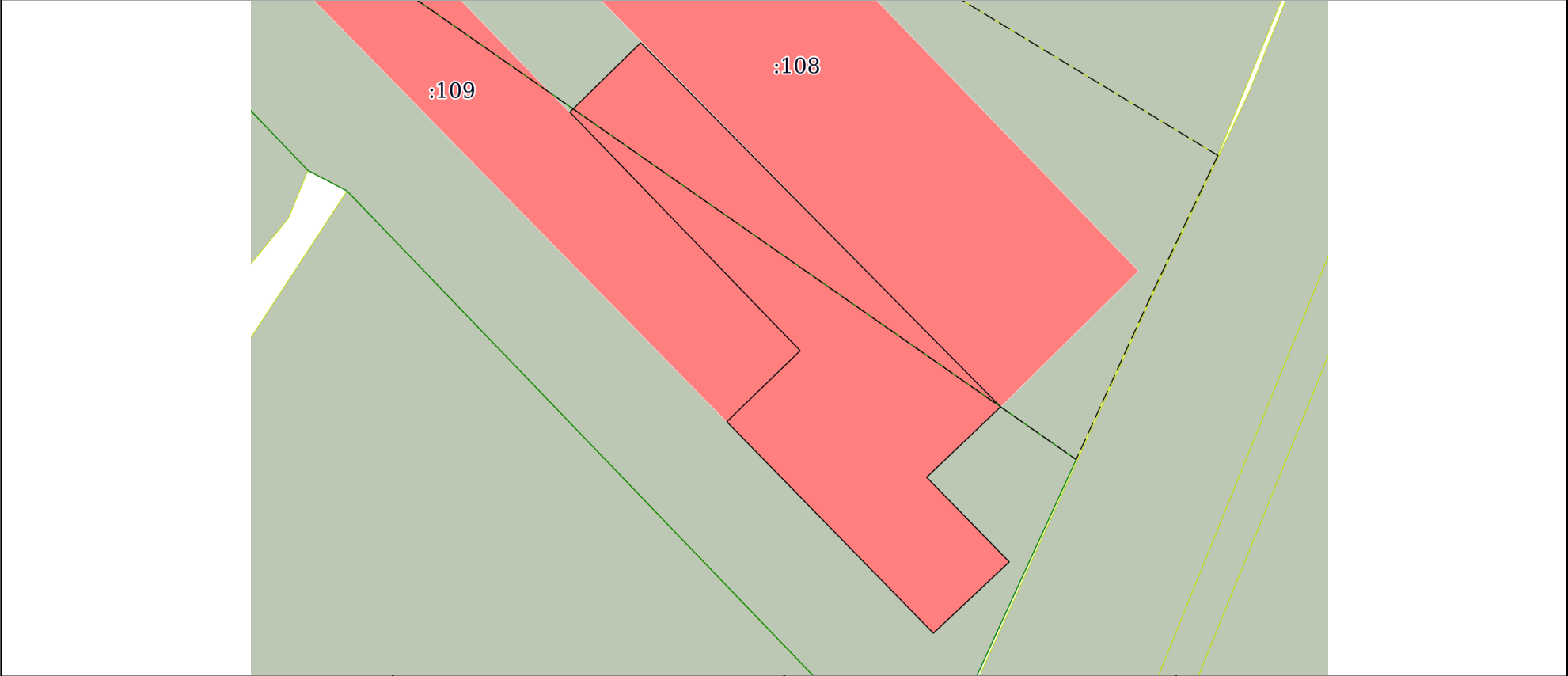
полное наименование должности

инициалы, фамилия


Выписка из Единого государственного реестра недвижимости об объекте недвижимости
Описание местоположения объекта недвижимости

Здание			
вид объекта недвижимости			
Лист № 1 раздела 5	Всего листов раздела 5: 1	Всего разделов: 4	Всего листов выписки: 8
07.11.2025г. № КУВИ-001/2025-204270369			
Кадастровый номер:		16:13:080101:910	

Схема расположения объекта недвижимости (части объекта недвижимости) на земельном участке(ах)



Масштаб 1:600	Условные обозначения:	
---------------	-----------------------	--

полное наименование должности	<div><p>ДОКУМЕНТ ПОДПИСАН ЭЛЕКТРОННОЙ ПОДПИСЬЮ</p><p>Сертификат: 0091AAF5A599507BC7E6D39D2DFA052F9A Владелец: ФЕДЕРАЛЬНАЯ СЛУЖБА ГОСУДАРСТВЕННОЙ РЕГИСТРАЦИИ, КАДАСТРА И КАРТОГРАФИИ Действителен: с 16.09.2025 по 10.12.2026</p></div>	инициалы, фамилия

Выписка из Единого государственного реестра недвижимости об объекте недвижимости
Описание местоположения объекта недвижимости

Здание			
вид объекта недвижимости			
Лист № 1 раздела 5.1	Всего листов раздела 5.1: 2	Всего разделов: 4	Всего листов выписки: 8
07.11.2025г. № КУВИ-001/2025-204270369			
Кадастровый номер:		16:13:080101:910	

1. Сведения о координатах характерных точек контура объекта недвижимости						
Система координат МСК-16						
Номер точки	Координаты, м		Радиус, м	Средняя квадратическая погрешность определения координат характерных точек контура, м	Глубина, высота, м	
	X	Y			H1	H2
1	2	3	4	5	6	7
1	338961	2364810.02	-	0.1	данные отсутствуют	данные отсутствуют
2	338953.76	2364802.31	-	0.1	данные отсутствуют	данные отсутствуют
3	338975.23	2364781.32	-	0.1	данные отсутствуют	данные отсутствуют
4	338982.44	2364788.78	-	0.1	данные отсутствуют	данные отсутствуют
5	339006.65	2364765.37	-	0.1	данные отсутствуют	данные отсутствуют
6	339013.7	2364772.57	-	0.1	данные отсутствуют	данные отсутствуют
7	338976.74	2364809.14	-	0.1	данные отсутствуют	данные отсутствуют
8	338969.59	2364801.63	-	0.1	данные отсутствуют	данные отсутствуют
1	338961	2364810.02	-	0.1	данные отсутствуют	данные отсутствуют
2. Сведения о предельных высоте и глубине конструктивных элементов объекта недвижимости						
Предельная глубина конструктивных элементов объекта недвижимости, м				данные отсутствуют		
Предельная высота конструктивных элементов объекта недвижимости, м				данные отсутствуют		

полное наименование должности	<div><div>ДОКУМЕНТ ПОДПИСАН ЭЛЕКТРОННОЙ ПОДПИСЬЮ</div><div>Сертификат: 0091AAF5A599507BC7E6D39D2DFA052F9A Владелец: ФЕДЕРАЛЬНАЯ СЛУЖБА ГОСУДАРСТВЕННОЙ РЕГИСТРАЦИИ, КАДАСТРА И КАРТОГРАФИИ Действителен: с 16.09.2025 по 10.12.2026</div></div>	инициалы, фамилия

Здание			
вид объекта недвижимости			
Лист № 2 раздела 5.1	Всего листов раздела 5.1: 2	Всего разделов: 4	Всего листов выписки: 8
07.11.2025г. № КУВИ-001/2025-204270369			
Кадастровый номер:		16:13:080101:910	

3. Сведения о характерных точках пересечения контура объекта недвижимости с контуром (контурами) иных зданий, сооружений, объектов незавершенного строительства

Система координат 16.2

Номера характерных точек контура	Координаты, м		Средняя квадратическая погрешность определения координат характерных точек контура, м	Глубина, высота, м		Кадастровые номера иных объектов недвижимости, с контурами которых пересекается контур данного объекта недвижимости
	X	Y		H1	H2	
1	2	3	4	5	6	7
данные отсутствуют	данные отсутствуют	данные отсутствуют	данные отсутствуют	данные отсутствуют	данные отсутствуют	данные отсутствуют



ДОКУМЕНТ ПОДПИСАН
ЭЛЕКТРОННОЙ ПОДПИСЬЮ

Сертификат: 0091AAF5A599507BC7E6D39D2DFA052F9A

Владелец: ФЕДЕРАЛЬНАЯ СЛУЖБА ГОСУДАРСТВЕННОЙ

РЕГИСТРАЦИИ, КАДАСТРА И КАРТОГРАФИИ

Действителен: с 16.09.2025 по 10.12.2026

полное наименование должности

инициалы, фамилия