

Филиал публично-правовой компании "Роскадастр" по Ленинградской области
полное наименование органа регистрации прав
Выписка из Единого государственного реестра недвижимости об объекте недвижимости

Сведения о характеристиках объекта недвижимости

На основании запроса от 29.12.2025, поступившего на рассмотрение 30.12.2025, сообщаем, что согласно записям Единого государственного реестра недвижимости:


Раздел 1 Лист 1

Здание			
вид объекта недвижимости			

Лист № 1 раздела 1	Всего листов раздела 1: 2	Всего разделов: 5	Всего листов выписки: 15
--------------------	---------------------------	-------------------	--------------------------

30.12.2025г. № КУВИ-001/2025-234573981	
Кадастровый номер:	47:15:0110018:78
Номер кадастрового квартала:	47:15:0101012
Дата присвоения кадастрового номера:	06.07.2012

Ранее присвоенный государственный учетный номер:	Инвентарный номер 1209; Условный номер 47-22-1/1998-2234
Адрес:	Ленинградская область, г. Сосновый Бор, ул. Ленинградская, д. 42
Площадь:	1315.7
Назначение:	Нежилое
Наименование:	Одноэтажное здание с подвалом
Количество этажей, в том числе подземных этажей:	1, в том числе подземных 1
Материал наружных стен:	Кирпичные
Год ввода в эксплуатацию по завершении строительства:	1900
Год завершения строительства:	1900
Кадастровая стоимость, руб.:	56356551.18
Кадастровые номера иных объектов недвижимости, в пределах которых расположен объект недвижимости:	47:15:0101012:14
Кадастровые номера помещений, машино-мест, расположенных в здании или сооружении:	данные отсутствуют
Кадастровые номера объектов недвижимости, из которых образован объект недвижимости:	данные отсутствуют
Кадастровые номера образованных объектов недвижимости:	данные отсутствуют
Сведения о включении объекта недвижимости в состав предприятия как имущественного комплекса:	данные отсутствуют
Сведения о включении объекта недвижимости в состав единого недвижимого комплекса:	данные отсутствуют
Виды разрешенного использования:	данные отсутствуют

полное наименование должности	<div><div>ДОКУМЕНТ ПОДПИСАН ЭЛЕКТРОННОЙ ПОДПИСЬЮ</div><div>Сертификат: 0091AAF5A599507BC7E6D39D2DFA052F9A</div><div>Владелец: ФЕДЕРАЛЬНАЯ СЛУЖБА ГОСУДАРСТВЕННОЙ РЕГИСТРАЦИИ, КАДАСТРА И КАРТОГРАФИИ</div><div>Действителен: с 16.09.2025 по 10.12.2026</div></div>	инициалы, фамилия

Здание			
вид объекта недвижимости			
Лист № 2 раздела 1	Всего листов раздела 1: 2	Всего разделов: 5	Всего листов выписки: 15
30.12.2025г. № КУВИ-001/2025-234573981			
Кадастровый номер:		47:15:0110018:78	
Сведения о включении объекта недвижимости в реестр объектов культурного наследия:		данные отсутствуют	
Сведения о кадастровом инженере:		дата завершения кадастровых работ: 01.07.2004 Большакова Ирина Константиновна, СНИЛС 006-331-974 23, договор на выполнение кадастровых работ от 05.10.2021 № 0005845/Ф15-сб, дата завершения кадастровых работ: 23.11.2021 Гордеева Анна Сергеевна, СНИЛС 05881490495, договор на выполнение кадастровых работ от 20.04.2022 № 0145300000122000032, дата завершения кадастровых работ: 31.05.2022	
Сведения о признании многоквартирного дома аварийным и подлежащим сносу или реконструкции и (или) о признании жилого помещения, в том числе жилого дома, непригодным для проживания:		данные отсутствуют	
Статус записи об объекте недвижимости:		Сведения об объекте недвижимости имеют статус "актуальные, ранее учтенные"	
Особые отметки:		Сведения, необходимые для заполнения разделов: 6 - Сведения о частях объекта недвижимости; 7 - Перечень помещений, машино-мест, расположенных в здании, сооружении; 8 - План расположения помещения, машино-места на этаже (плане этажа), отсутствуют.	
Получатель выписки:		Государственная корпорация "Агентство по страхованию вкладов"	

полное наименование должности	 ДОКУМЕНТ ПОДПИСАН ЭЛЕКТРОННОЙ ПОДПИСЬЮ Сертификат: 0091AAF5A599507BC7E6D39D2DFA052F9A Владелец: ФЕДЕРАЛЬНАЯ СЛУЖБА ГОСУДАРСТВЕННОЙ РЕГИСТРАЦИИ, КАДАСТРА И КАРТОГРАФИИ Действителен: с 16.09.2025 по 10.12.2026	инициалы, фамилия

Выписка из Единого государственного реестра недвижимости об объекте недвижимости
Сведения о зарегистрированных правах

Здание			
вид объекта недвижимости			
Лист № 1 раздела 2		Всего листов раздела 2: 2	Всего разделов: 5
Всего листов выписки: 15			
30.12.2025г. № КУВИ-001/2025-234573981			
Кадастровый номер:		47:15:0110018:78	
1	Правообладатель (правообладатели):	1.1	Таврический Банк (акционерное общество), ИНН: 7831000108, ОГРН: 1027800000315
	Сведения о возможности предоставления третьим лицам персональных данных физического лица:	1.1.1	данные отсутствуют
2	Вид, номер, дата и время государственной регистрации права:	2.1	Собственность 47-78-27/017/2008-215 25.07.2008 00:00:00
3	Сведения об осуществлении государственной регистрации сделки, права без необходимого в силу закона согласия третьего лица, органа:	3.1	данные отсутствуют
4	Ограничение прав и обременение объекта недвижимости:		
	4.1 вид:	Аренда	
	дата государственной регистрации:	15.12.2021 21:00:04	
	номер государственной регистрации:	47:15:0110018:78-47/097/2021-2	
	срок, на который установлены ограничение прав и обременение объекта недвижимости:	Срок действия с 15.12.2021 10 лет	
	лицо, в пользу которого установлены ограничение прав и обременение объекта недвижимости:	Общество с ограниченной ответственностью "Союз Святого Иоанна Воина", ИНН: 7729705354, ОГРН: 1127746172080	
	сведения о возможности предоставления третьим лицам персональных данных физического лица	данные отсутствуют	
	основание государственной регистрации:	Договор аренды нежилого помещения, № 2280-А, выдан 22.11.2021	
		Дополнительное соглашение №1 к договору аренды нежилого помещения №2280-А, выдан 22.11.2021	
	сведения об осуществлении государственной регистрации сделки, права, ограничения права без необходимого в силу закона согласия третьего лица, органа:	данные отсутствуют	
	сведения об управляющем залогом и о договоре управления залогом, если такой договор заключен для управления ипотекой:	данные отсутствуют	

		ДОКУМЕНТ ПОДПИСАН ЭЛЕКТРОННОЙ ПОДПИСЬЮ	
Сертификат: 0091AAF5A599507BC7E6D39D2DFA052F9A		Владелец: ФЕДЕРАЛЬНАЯ СЛУЖБА ГОСУДАРСТВЕННОЙ РЕГИСТРАЦИИ, КАДАСТРА И КАРТОГРАФИИ	
Действителен: с 16.09.2025 по 10.12.2026			
полное наименование должности		инициалы, фамилия	

Здание		
вид объекта недвижимости		
Лист № 2 раздела 2	Всего листов раздела 2: 2	Всего разделов: 5
Всего листов выписки: 15		
30.12.2025г. № КУВИ-001/2025-234573981		
Кадастровый номер:		47:15:0110018:78
	сведения о депозитарии, который осуществляет хранение обездвиженной документарной закладной или электронной закладной:	
	ведения о внесении изменений или дополнений в регистрационную запись об ипотеке:	
5	Договоры участия в долевом строительстве:	не зарегистрировано
6	Заявленные в судебном порядке права требования:	данные отсутствуют
7	Сведения о возможности предоставления третьим лицам персональных данных физического лица	данные отсутствуют
8	Сведения о возражении в отношении зарегистрированного права:	данные отсутствуют
9	Сведения о наличии решения об изъятии объекта недвижимости для государственных и муниципальных нужд:	данные отсутствуют
10	Сведения о невозможности государственной регистрации без личного участия правообладателя или его законного представителя:	данные отсутствуют
11	Правопритязания и сведения о наличии поступивших, но не рассмотренных заявлений о проведении государственной регистрации права (перехода, прекращения права), ограничения права или обременения объекта недвижимости, сделки в отношении объекта недвижимости:	отсутствуют



ДОКУМЕНТ ПОДПИСАН
ЭЛЕКТРОННОЙ ПОДПИСЬЮ

Сертификат: 0091AAF5A599507BC7E6D39D2DFA052F9A

Владелец: ФЕДЕРАЛЬНАЯ СЛУЖБА ГОСУДАРСТВЕННОЙ
РЕГИСТРАЦИИ, КАДАСТРА И КАРТОГРАФИИ
Действителен: с 16.09.2025 по 10.12.2026

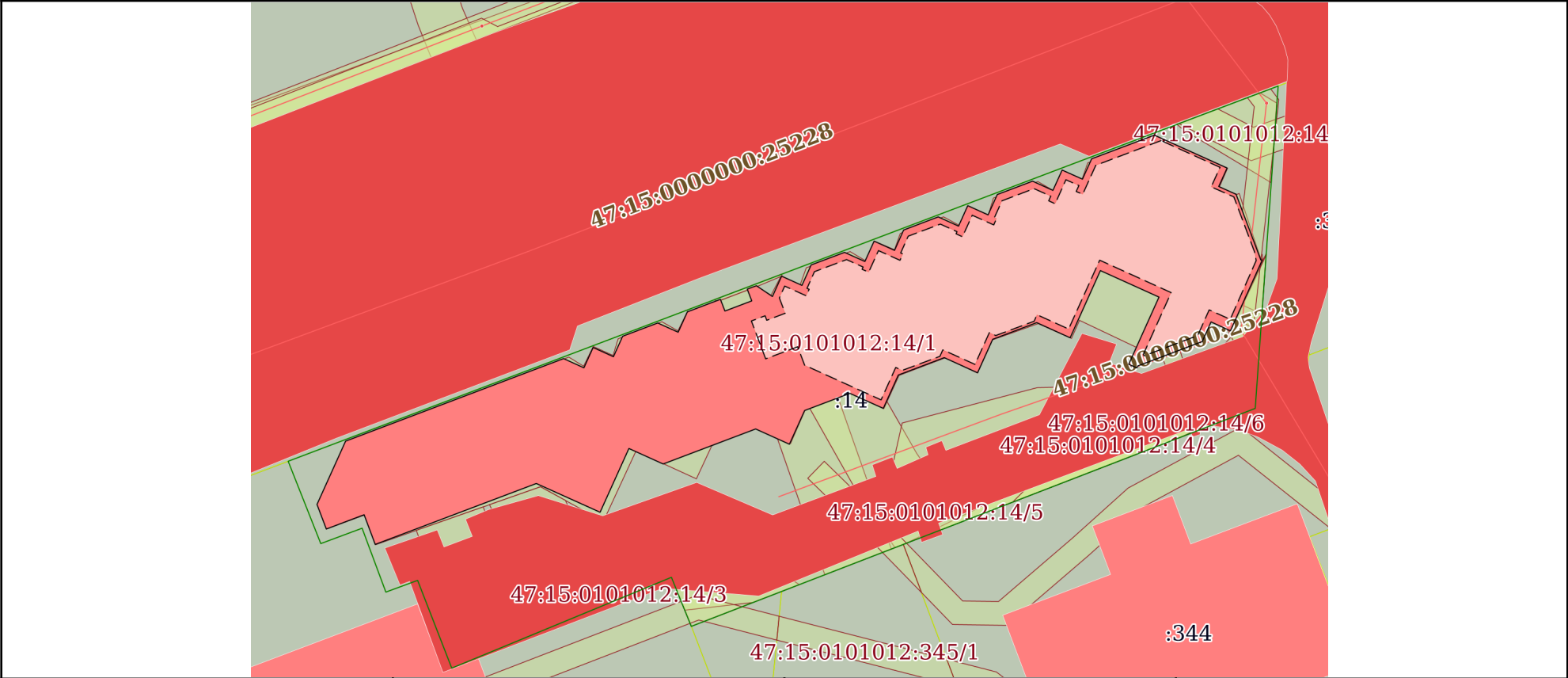
полное наименование должности

инициалы, фамилия


Выписка из Единого государственного реестра недвижимости об объекте недвижимости
Описание местоположения объекта недвижимости

Здание			
вид объекта недвижимости			
Лист № 1 раздела 5	Всего листов раздела 5: 1	Всего разделов: 5	Всего листов выписки: 15
30.12.2025г. № КУВИ-001/2025-234573981			
Кадастровый номер:		47:15:0110018:78	

Схема расположения объекта недвижимости (части объекта недвижимости) на земельном участке(ах)



Масштаб 1:500	Условные обозначения:	
---------------	-----------------------	--

полное наименование должности	<div><p>ДОКУМЕНТ ПОДПИСАН ЭЛЕКТРОННОЙ ПОДПИСЬЮ</p><p>Сертификат: 0091AAF5A599507BC7E6D39D2DFA052F9A</p><p>Владелец: ФЕДЕРАЛЬНАЯ СЛУЖБА ГОСУДАРСТВЕННОЙ РЕГИСТРАЦИИ, КАДАСТРА И КАРТОГРАФИИ</p><p>Действителен: с 16.09.2025 по 10.12.2026</p></div>	инициалы, фамилия

Выписка из Единого государственного реестра недвижимости об объекте недвижимости
Описание местоположения объекта недвижимости

Здание			
вид объекта недвижимости			
Лист № 1 раздела 5.1	Всего листов раздела 5.1: 6	Всего разделов: 5	Всего листов выписки: 15
30.12.2025г. № КУВИ-001/2025-234573981			
Кадастровый номер:		47:15:0110018:78	

1. Сведения о координатах характерных точек контура объекта недвижимости						
Система координат МСК-47, зона 2						
Номер точки	Координаты, м		Радиус, м	Средняя квадратическая погрешность определения координат характерных точек контура, м	Глубина, высота, м	
	X	Y			H1	H2
	2	3	4	5	6	7
1	433086.59	2145391.66	-	0.1	данные отсутствуют	данные отсутствуют
2	433088.31	2145392.44	-	0.1	данные отсутствуют	данные отсутствуют
3	433089.12	2145394.57	-	0.1	данные отсутствуют	данные отсутствуют
4	433089.37	2145395.24	-	0.1	данные отсутствуют	данные отсутствуют
5	433088.38	2145395.62	-	0.1	данные отсутствуют	данные отсутствуют
6	433089.24	2145397.89	-	0.1	данные отсутствуют	данные отсутствуют
7	433090.23	2145397.51	-	0.1	данные отсутствуют	данные отсутствуют
8	433090.39	2145397.92	-	0.1	данные отсутствуют	данные отсутствуют
9	433090.52	2145398.29	-	0.1	данные отсутствуют	данные отсутствуют
10	433089.61	2145399.64	-	0.1	данные отсутствуют	данные отсутствуют
11	433091.33	2145400.42	-	0.1	данные отсутствуют	данные отсутствуют
12	433090.55	2145402.14	-	0.1	данные отсутствуют	данные отсутствуют

полное наименование должности	<div><p>ДОКУМЕНТ ПОДПИСАН ЭЛЕКТРОННОЙ ПОДПИСЬЮ</p><p>Сертификат: 0091AAF5A599507BC7E6D39D2DFA052F9A</p><p>Владелец: ФЕДЕРАЛЬНАЯ СЛУЖБА ГОСУДАРСТВЕННОЙ РЕГИСТРАЦИИ, КАДАСТРА И КАРТОГРАФИИ</p><p>Действителен: с 16.09.2025 по 10.12.2026</p></div>	инициалы, фамилия

Здание						
вид объекта недвижимости						
Лист № 2 раздела 5.1			Всего листов раздела 5.1: 6		Всего разделов: 5	Всего листов выписки: 15
30.12.2025г. № КУВИ-001/2025-234573981						
Кадастровый номер:			47:15:0110018:78			
13	433092.28	2145402.92	-	0.1	данные отсутствуют	данные отсутствуют
14	433093.34	2145405.75	-	0.1	данные отсутствуют	данные отсутствуют
15	433092.57	2145407.47	-	0.1	данные отсутствуют	данные отсутствуют
16	433094.29	2145408.25	-	0.1	данные отсутствуют	данные отсутствуют
17	433093.51	2145409.98	-	0.1	данные отсутствуют	данные отсутствуют
18	433095.23	2145410.75	-	0.1	данные отсутствуют	данные отсутствуют
19	433096.34	2145413.68	-	0.1	данные отсутствуют	данные отсутствуют
20	433095.56	2145415.4	-	0.1	данные отсутствуют	данные отсутствуют
21	433097.29	2145416.18	-	0.1	данные отсутствуют	данные отсутствуют
22	433096.51	2145417.9	-	0.1	данные отсутствуют	данные отсутствуют
23	433098.23	2145418.68	-	0.1	данные отсутствуют	данные отсутствуют
24	433099.36	2145421.67	-	0.1	данные отсутствуют	данные отсутствуют
25	433098.58	2145423.39	-	0.1	данные отсутствуют	данные отсутствуют
26	433100.3	2145424.17	-	0.1	данные отсутствуют	данные отсутствуют
27	433099.53	2145425.89	-	0.1	данные отсутствуют	данные отсутствуют
28	433101.25	2145426.67	-	0.1	данные отсутствуют	данные отсутствуют
29	433103.25	2145431.98	-	0.1	данные отсутствуют	данные отсутствуют



ДОКУМЕНТ ПОДПИСАН
ЭЛЕКТРОННОЙ ПОДПИСЬЮ

Сертификат: 0091AAF5A599507BC7E6D39D2DFA052F9A

Владелец: ФЕДЕРАЛЬНАЯ СЛУЖБА ГОСУДАРСТВЕННОЙ
РЕГИСТРАЦИИ, КАДАСТРА И КАРТОГРАФИИ
Действителен: с 16.09.2025 по 10.12.2026

полное наименование должности

инициалы, фамилия

Здание							
вид объекта недвижимости							
Лист № 3 раздела 5.1		Всего листов раздела 5.1: 6		Всего разделов: 5		Всего листов выписки: 15	
30.12.2025г. № КУВИ-001/2025-234573981							
Кадастровый номер:			47:15:0110018:78				
30	433100.47	2145438.14	-	0.1	данные отсутствуют	данные отсутствуют	
31	433098.91	2145437.43	-	0.1	данные отсутствуют	данные отсутствуют	
32	433098.25	2145438.9	-	0.1	данные отсутствуют	данные отсутствуют	
33	433092.71	2145440.99	-	0.1	данные отсутствуют	данные отсутствуют	
34	433092.66	2145441.1	-	0.1	данные отсутствуют	данные отсутствуют	
35	433086.71	2145438.42	-	0.1	данные отсутствуют	данные отсутствуют	
36	433087.46	2145436.78	-	0.1	данные отсутствуют	данные отсутствуют	
37	433085.8	2145436.03	-	0.1	данные отсутствуют	данные отсутствуют	
38	433083.74	2145430.58	-	0.1	данные отсутствуют	данные отсутствуют	
39	433083.57	2145430.5	-	0.1	данные отсутствуют	данные отсутствуют	
40	433083.88	2145429.81	-	0.1	данные отсутствуют	данные отсутствуют	
41	433089.56	2145432.37	-	0.1	данные отсутствуют	данные отсутствуют	
42	433091.8	2145427.41	-	0.1	данные отсутствуют	данные отсутствуют	
43	433086.12	2145424.85	-	0.1	данные отсутствуют	данные отсутствуют	
44	433087.4	2145422.02	-	0.1	данные отсутствуют	данные отсутствуют	
45	433085.99	2145418.29	-	0.1	данные отсутствуют	данные отсутствуют	
46	433083.16	2145417.01	-	0.1	данные отсутствуют	данные отсутствуют	



ДОКУМЕНТ ПОДПИСАН
ЭЛЕКТРОННОЙ ПОДПИСЬЮ

Сертификат: 0091AAF5A599507BC7E6D39D2DFA052F9A

Владелец: ФЕДЕРАЛЬНАЯ СЛУЖБА ГОСУДАРСТВЕННОЙ
РЕГИСТРАЦИИ, КАДАСТРА И КАРТОГРАФИИ
Действителен: с 16.09.2025 по 10.12.2026

полное наименование должности

инициалы, фамилия

Здание						
вид объекта недвижимости						
Лист № 4 раздела 5.1			Всего листов раздела 5.1: 6		Всего разделов: 5	Всего листов выписки: 15
30.12.2025г. № КУВИ-001/2025-234573981						
Кадастровый номер:			47:15:0110018:78			
47	433084.44	2145414.19	-	0.1	данные отсутствуют	данные отсутствуют
48	433082.97	2145410.3	-	0.1	данные отсутствуют	данные отсутствуют
49	433080.15	2145409.03	-	0.1	данные отсутствуют	данные отсутствуют
50	433081.42	2145406.2	-	0.1	данные отсутствуют	данные отсутствуют
51	433079.97	2145402.37	-	0.1	данные отсутствуют	данные отсутствуют
52	433077.12	2145401.08	-	0.1	данные отсутствуют	данные отсутствуют
53	433078.41	2145398.22	-	0.1	данные отсутствуют	данные отсутствуют
54	433077.02	2145394.54	-	0.1	данные отсутствуют	данные отсутствуют
55	433075.45	2145390.39	-	0.1	данные отсутствуют	данные отсутствуют
56	433076.76	2145387.49	-	0.1	данные отсутствуют	данные отсутствуют
57	433071.37	2145385.05	-	0.1	данные отсутствуют	данные отсутствуют
58	433073.8	2145379.65	-	0.1	данные отсутствуют	данные отсутствуют
59	433068.65	2145366.01	-	0.1	данные отсутствуют	данные отсутствуют
60	433071.16	2145365.07	-	0.1	данные отсутствуют	данные отсутствуют
61	433069.95	2145361.87	-	0.1	данные отсутствуют	данные отсутствуют
62	433072.03	2145361.08	-	0.1	данные отсутствуют	данные отсутствуют
63	433077.38	2145363.5	-	0.1	данные отсутствуют	данные отсутствуют



ДОКУМЕНТ ПОДПИСАН
ЭЛЕКТРОННОЙ ПОДПИСЬЮ

Сертификат: 0091AAF5A599507BC7E6D39D2DFA052F9A

Владелец: ФЕДЕРАЛЬНАЯ СЛУЖБА ГОСУДАРСТВЕННОЙ
РЕГИСТРАЦИИ, КАДАСТРА И КАРТОГРАФИИ
Действителен: с 16.09.2025 по 10.12.2026

полное наименование должности

инициалы, фамилия

Здание							
вид объекта недвижимости							
Лист № 5 раздела 5.1		Всего листов раздела 5.1: 6		Всего разделов: 5		Всего листов выписки: 15	
30.12.2025г. № КУВИ-001/2025-234573981							
Кадастровый номер:			47:15:0110018:78				
64	433084.36	2145381.96	-	0.1	данные отсутствуют	данные отсутствуют	
65	433083.58	2145383.68	-	0.1	данные отсутствуют	данные отсутствуют	
66	433085.3	2145384.46	-	0.1	данные отсутствуют	данные отсутствуют	
67	433084.52	2145386.18	-	0.1	данные отсутствуют	данные отсутствуют	
68	433086.25	2145386.96	-	0.1	данные отсутствуют	данные отсутствуют	
69	433087.37	2145389.93	-	0.1	данные отсутствуют	данные отсутствуют	
1	433086.59	2145391.66	-	0.1	данные отсутствуют	данные отсутствуют	
2. Сведения о предельных высоте и глубине конструктивных элементов объекта недвижимости							
Предельная глубина конструктивных элементов объекта недвижимости, м				данные отсутствуют			
Предельная высота конструктивных элементов объекта недвижимости, м				данные отсутствуют			



ДОКУМЕНТ ПОДПИСАН
ЭЛЕКТРОННОЙ ПОДПИСЬЮ

Сертификат: 0091AAF5A599507BC7E6D39D2DFA052F9A

Владелец: ФЕДЕРАЛЬНАЯ СЛУЖБА ГОСУДАРСТВЕННОЙ
РЕГИСТРАЦИИ, КАДАСТРА И КАРТОГРАФИИ
Действителен: с 16.09.2025 по 10.12.2026

полное наименование должности

инициалы, фамилия


Здание							
вид объекта недвижимости							
Лист № 6 раздела 5.1		Всего листов раздела 5.1: 6		Всего разделов: 5		Всего листов выписки: 15	
30.12.2025г. № КУВИ-001/2025-234573981							
Кадастровый номер:			47:15:0110018:78				
3. Сведения о характерных точках пересечения контура объекта недвижимости с контуром (контурами) иных зданий, сооружений, объектов незавершенного строительства							
Система координат 47.2							
Номера характерных точек контура	Координаты, м		Средняя квадратическая погрешность определения координат характерных точек контура, м	Глубина, высота, м		Кадастровые номера иных объектов недвижимости, с контурами которых пересекается контур данного объекта недвижимости	
	X	Y		H1	H2		
1	2	3	4	5	6	7	
данные отсутствуют	данные отсутствуют	данные отсутствуют	данные отсутствуют	данные отсутствуют	данные отсутствуют	данные отсутствуют	

полное наименование должности	 <p>ДОКУМЕНТ ПОДПИСАН ЭЛЕКТРОННОЙ ПОДПИСЬЮ</p> <p>Сертификат: 0091AAF5A599507BC7E6D39D2DFA052F9A</p> <p>Владелец: ФЕДЕРАЛЬНАЯ СЛУЖБА ГОСУДАРСТВЕННОЙ РЕГИСТРАЦИИ, КАДАСТРА И КАРТОГРАФИИ</p> <p>Действителен: с 16.09.2025 по 10.12.2026</p>	инициалы, фамилия

Выписка из Единого государственного реестра недвижимости об объекте недвижимости

Сведения о частях объекта недвижимости

Здание					
вид объекта недвижимости					
Лист № 1 раздела 6.1		Всего листов раздела 6.1: 4		Всего разделов: 5	Всего листов выписки: 15
30.12.2025г. № КУВИ-001/2025-234573981					
Кадастровый номер:			47:15:0110018:78		
Сведения о местоположении части (частей) объекта недвижимости на земельном участке					
Учетный номер части: 1					
Система координат МСК 47 зона 2					
Номер точки	Координаты, м		Средняя квадратическая погрешность определения координат характерных точек контура части объекта недвижимости, м	Примечание	
	X	Y			
1	2	3	4	5	
1	433102.79	2145432.55	0.1		
2	433100.53	2145437.54	0.1		
3	433098.88	2145436.79	0.1		
4	433098.03	2145438.71	0.1		
5	433093.36	2145440.47	0.1		
6	433092.65	2145440.6	0.1		
7	433087.68	2145438.4	0.1		
8	433088.48	2145436.62	0.1		
9	433086.31	2145435.65	0.1		
10	433084.59	2145431.1	0.1		
11	433084.72	2145431.05	0.1		
12	433089.94	2145433.4	0.1		
13	433092.68	2145427.35	0.1		
14	433086.86	2145424.72	0.1		
15	433088.07	2145422.04	0.1		
16	433087.52	2145421.8	0.1		
17	433086.31	2145418.55	0.1		
18	433086.56	2145418.01	0.1		
19	433083.87	2145416.79	0.1		



ДОКУМЕНТ ПОДПИСАН
ЭЛЕКТРОННОЙ ПОДПИСЬЮ

Сертификат: 0091AAF5A599507BC7E6D39D2DFA052F9A
Владелец: ФЕДЕРАЛЬНАЯ СЛУЖБА ГОСУДАРСТВЕННОЙ
РЕГИСТРАЦИИ, КАДАСТРА И КАРТОГРАФИИ
Действителен: с 16.09.2025 по 10.12.2026

полное наименование должности	инициалы, фамилия
-------------------------------	-------------------

Здание					
вид объекта недвижимости					
Лист № 2 раздела 6.1		Всего листов раздела 6.1: 4		Всего разделов: 5	Всего листов выписки: 15
30.12.2025г. № КУВИ-001/2025-234573981					
Кадастровый номер:		47:15:0110018:78			
20	433085.1	2145414.07	0.1		
21	433084.55	2145413.82	0.1		
22	433083.36	2145410.63	0.1		
23	433083.61	2145410.08	0.1		
24	433080.87	2145408.84	0.1		
25	433083.8	2145402.37	0.1		
26	433085.36	2145401.78	0.1		
27	433084.34	2145399.07	0.1		
28	433087.54	2145397.86	0.1		
29	433087.98	2145399.02	0.1		
30	433087.6	2145399.16	0.1		
31	433088.19	2145400.72	0.1		
32	433089.49	2145400.23	0.1		
33	433090.49	2145400.68	0.1		
34	433089.67	2145402.5	0.1		
35	433090.22	2145402.75	0.1		
36	433090.3	2145402.57	0.1		
37	433091.71	2145403.2	0.1		
38	433092.73	2145405.92	0.1		
39	433092.1	2145407.32	0.1		
40	433091.91	2145407.23	0.1		
41	433091.67	2145407.79	0.1		
42	433093.49	2145408.62	0.1		
43	433092.67	2145410.44	0.1		
44	433093.21	2145410.69	0.1		
45	433093.29	2145410.5	0.1		
46	433094.71	2145411.14	0.1		
47	433095.73	2145413.86	0.1		
48	433095.09	2145415.27	0.1		
49	433094.91	2145415.19	0.1		
50	433094.66	2145415.73	0.1		



ДОКУМЕНТ ПОДПИСАН
ЭЛЕКТРОННОЙ ПОДПИСЬЮ

Сертификат: 0091AAF5A599507BC7E6D39D2DFA052F9A

Владелец: ФЕДЕРАЛЬНАЯ СЛУЖБА ГОСУДАРСТВЕННОЙ
РЕГИСТРАЦИИ, КАДАСТРА И КАРТОГРАФИИ
Действителен: с 16.09.2025 по 10.12.2026

полное наименование должности

инициалы, фамилия

Здание					
вид объекта недвижимости					
Лист № 3 раздела 6.1		Всего листов раздела 6.1: 4		Всего разделов: 5	Всего листов выписки: 15
30.12.2025г. № КУВИ-001/2025-234573981					
Кадастровый номер:			47:15:0110018:78		
51	433096.48	2145416.56	0.1		
52	433095.66	2145418.38	0.1		
53	433096.21	2145418.62	0.1		
54	433096.29	2145418.44	0.1		
55	433097.7	2145419.08	0.1		
56	433098.73	2145421.79	0.1		
57	433098.09	2145423.21	0.1		
58	433097.7	2145423.03	0.1		
59	433097.45	2145423.58	0.1		
60	433099.48	2145424.49	0.1		
61	433098.99	2145425.59	0.1		
62	433098.49	2145425.36	0.1		
63	433098.25	2145425.91	0.1		
64	433100.7	2145427.02	0.1		
1	433102.79	2145432.55	0.1		



ДОКУМЕНТ ПОДПИСАН
ЭЛЕКТРОННОЙ ПОДПИСЬЮ

Сертификат: 0091AAF5A599507BC7E6D39D2DFA052F9A

Владелец: ФЕДЕРАЛЬНАЯ СЛУЖБА ГОСУДАРСТВЕННОЙ
РЕГИСТРАЦИИ, КАДАСТРА И КАРТОГРАФИИ
Действителен: с 16.09.2025 по 10.12.2026

полное наименование должности

инициалы, фамилия

Здание						
вид объекта недвижимости						
Лист № 4 раздела 6.1		Всего листов раздела 6.1: 4		Всего разделов: 5		
Всего листов выписки: 15						
30.12.2025г. № КУВИ-001/2025-234573981						
Кадастровый номер:		47:15:0110018:78				
Общие сведения о части объекта недвижимости						
Учетный номер части	Основная характеристика, единица измерения			Описание местоположения части	Содержание ограничения в использовании или ограничения права на объект недвижимости или обременения объекта недвижимости	
	тип	значение	единица измерения			
	1	площадь	390			в квадратных метрах
	протяженность	0	в метрах			
объем	0	в кубических метрах				

полное наименование должности	 ДОКУМЕНТ ПОДПИСАН ЭЛЕКТРОННОЙ ПОДПИСЬЮ Сертификат: 0091AAF5A599507BC7E6D39D2DFA052F9A Владелец: ФЕДЕРАЛЬНАЯ СЛУЖБА ГОСУДАРСТВЕННОЙ РЕГИСТРАЦИИ, КАДАСТРА И КАРТОГРАФИИ Действителен: с 16.09.2025 по 10.12.2026	инициалы, фамилия