

Махмутов

Выписка из Единого государственного реестра недвижимости о правах отдельного лица на имевшиеся (имеющиеся) у него объекты недвижимости


Филиал публично-правовой компании "Роскадастр" по Республике Башкортостан
полное наименование органа регистрации прав

30.01.2025г.

№ КУВИ-001/2025-25036595


На основании запроса от 29.01.2025, поступившего на рассмотрение 29.01.2025, сообщаем, что правообладателем Махмутов Паузар Нурлыханович; дата рождения: 05.08.1965; Паспорт гражданина Российской Федерации серия: 80 10 № 035421 от 11.08.2010 выдан: Отделением УФМС России по Республике Башкортостан в Караидельском районе; СНИЛС: 038-296-312 73; адрес места жительства или места пребывания: 452000, Республика Башкортостан., в период с 31.01.1998 по 23.01.2025 принадлежали (принадлежат) следующие объекты недвижимости:

1	1.1	Вид объекта недвижимости:	Земельный участок
		Кадастровый номер:	02:30:000000:166
		Назначение объекта недвижимости:	данные отсутствуют
		Виды разрешенного использования объекта недвижимости:	Для возделывания сельскохозяйственных культур
		Местоположение:	Местоположение установлено относительно ориентира, расположенного в границах участка. Ориентир в границах сельского поселения Староакбуляковский сельсовет муниципального района Караидельский район Республика Башкортостан. Почтовый адрес ориентира: Башкортостан респ, р-н Караидельский, с/с Староакбуляковский.
		Площадь:	4389723
	1.2	вид права, доля в праве:	Общая долевая собственность 1/216
		дата государственной регистрации:	09.02.2009
		номер государственной регистрации:	02-04-26/007/2008-304
		основание государственной регистрации:	Постановление Администрации муниципального района Караидельский район Республики Башкортостан, № 286, выдан 28.03.2007
		дата государственной регистрации прекращения права:	14.07.2016*
	1.3	Ограничение права и обременение объекта недвижимости:	
2	2.1	Вид объекта недвижимости:	Здание
		Кадастровый номер:	02:30:040301:106
		Назначение объекта недвижимости:	Жилое
		Виды разрешенного использования объекта недвижимости:	данные отсутствуют
		Местоположение:	Республика Башкортостан, р-н. Караидельский, д. Новый Акбуляк, ул. Габдинурова, д. 45
		Площадь:	59.8

полное наименование должности		ДОКУМЕНТ ПОДПИСАН ЭЛЕКТРОННОЙ ПОДПИСЬЮ	инициалы, фамилия
-------------------------------	---	---	-------------------


Сертификат: 009F0BDC181A023B64597F1E2579B1FB50
Владелец: ФЕДЕРАЛЬНАЯ СЛУЖБА ГОСУДАРСТВЕННОЙ
РЕГИСТРАЦИИ, КАДАСТРА И КАРТОГРАФИИ
Действителен: с 02.08.2024 по 26.10.2025

	2.2	вид права, доля в праве:	Собственность
		дата государственной регистрации:	29.05.2013
		номер государственной регистрации:	02-04-60/007/2013-040
		основание государственной регистрации:	Выписка из похозяйственной книги о наличии у гражданина права на земельный участок, № б/н, выдан 16.05.2013, Администрация сельского поселения Староакбуляковский сельсовет муниципального района Караидельский район Республики Башкортостан Кадастровый паспорт объекта недвижимости, № 02/13/1-377128, выдан 22.05.2013, Филиал федерального государственного бюджетного учреждения "Федеральная кадастровая палата Федеральной службы государственной регистрации, кадастра и картографии" по Республике Башкортостан
		дата государственной регистрации прекращения права:	13.07.2023
	2.3	Ограничение права и обременение объекта недвижимости:	
3	3.1	Вид объекта недвижимости:	Земельный участок
		Кадастровый номер:	02:30:040301:6
		Назначение объекта недвижимости:	данные отсутствуют
		Виды разрешенного использования объекта недвижимости:	Для ведения личного подсобного хозяйства
		Местоположение:	Республика Башкортостан, р-н. Караидельский, с/с. Староакбуляковский, д. Новый Акбуляк, ул. 1 Мая
		Площадь:	2131
	3.2	вид права, доля в праве:	Собственность
		дата государственной регистрации:	21.08.2013
		номер государственной регистрации:	02-04-60/007/2013-042
		основание государственной регистрации:	Выписка из похозяйственной книги о наличии у гражданина права на земельный участок, № б/н, выдан 16.05.2013, Администрация сельского поселения Староакбуляковский сельсовет муниципального района Караидельский район Республики Башкортостан
		дата государственной регистрации прекращения права:	данные отсутствуют
	3.3	Ограничение прав и обременение объекта недвижимости:	не зарегистрировано

полное наименование должности		ДОКУМЕНТ ПОДПИСАН	инициалы, фамилия
		ЭЛЕКТРОННОЙ ПОДПИСЬЮ	

Сертификат: 009F0BDC181A023B64597F1E2579BEFB50
 Владелец: ФЕДЕРАЛЬНАЯ СЛУЖБА ГОСУДАРСТВЕННОЙ
 РЕГИСТРАЦИИ, КАДАСТРА И КАРТОГРАФИИ
 Действителен: с 02.08.2024 по 26.10.2025


4	4.1	Вид объекта недвижимости:	Земельный участок
		Кадастровый номер:	02:30:040301:67
		Назначение объекта недвижимости:	данные отсутствуют
		Виды разрешенного использования объекта недвижимости:	Для ведения личного подсобного хозяйства
		Местоположение:	Местоположение установлено относительно ориентира, расположенного в границах участка. Почтовый адрес ориентира: Республика Башкортостан, р-н. Карaidельский, с/с. Староакбуляковский, д. Новый Акбуляк, ул. Габдинурова, д. 45.
		Площадь:	3235
	4.2	вид права, доля в праве:	Собственность
		дата государственной регистрации:	29.05.2013
		номер государственной регистрации:	02-04-60/007/2013-039
		основание государственной регистрации:	Выписка из похозяйственной книги о наличии у гражданина права на земельный участок, № б/н, выдан 16.05.2013, Администрация сельского поселения Староакбуляковский сельсовет муниципального района Карaidельский район Республики Башкортостан
		дата государственной регистрации прекращения права:	13.07.2023
	4.3	Ограничение права и обременение объекта недвижимости:	
5	5.1	Вид объекта недвижимости:	Земельный участок
		Кадастровый номер:	02:30:040702:35 <i>с 296369,2 кв.м</i>
		Назначение объекта недвижимости:	данные отсутствуют
		Виды разрешенного использования объекта недвижимости:	для сенокосения <i>1481896 кв.м</i>
		Местоположение:	Местоположение установлено относительно ориентира, расположенного в границах участка. Почтовый адрес ориентира: Республика Башкортостан, р-н. Карaidельский, с/с. Староакбуляковский.
		Площадь:	386905 +/- 5443
	5.2	вид права, доля в праве:	Общая долевая собственность 1/5
		дата государственной регистрации:	14.07.2016
		номер государственной регистрации:	02-04/160-04/360/001/2016-2539/3

полное наименование должности		ДОКУМЕНТ ПОДПИСАН	инициалы, фамилия
		ЭЛЕКТРОННОЙ ПОДПИСЬЮ	

Сертификат: 009F0BDC181A023B64597F1E2579BEFBS0
 Владелец: ФЕДЕРАЛЬНАЯ СЛУЖБА ГОСУДАРСТВЕННОЙ
 РЕГИСТРАЦИИ, КАДАСТРА И КАРТОГРАФИИ
 Действителен: с 02.08.2024 по 26.10.2025

		основание государственной регистрации:	Протокол общего собрания граждан, наделенных земельными долями (паями) на праве общей долевой собственности на земельный участок из земель сельскохозяйственного назначения муниципального района Караидельский район Республики Башкортостан, № б/н, выдан 23.04.2015 Соглашение об образовании земельного участка, № б/н, выдан 04.07.2016
			Постановление Администрации муниципального района Караидельский район Республики Башкортостан, № 286, выдан 28.03.2007
		дата государственной регистрации прекращения права:	данные отсутствуют
	5.3	Ограничение права и обременение объекта недвижимости:	
6	Получатель выписки		Ханнанова Юлия Александровна

Выписка содержит сведения Единого государственного реестра недвижимости о правах на объекты недвижимости, расположенные на территории Российской Федерации.
Использование сведений, содержащихся в настоящей выписке, способами или в форме, которые наносят ущерб правам и законным интересам правообладателей, влечет ответственность, предусмотренную законодательством Российской Федерации

полное наименование должности		ДОКУМЕНТ ПОДПИСАН	инициалы, фамилия
		ЭЛЕКТРОННОЙ ПОДПИСЬЮ	
Сертификат: 009F0BDC181A023B64597F1E2579BFFB50 Владелец: ФЕДЕРАЛЬНАЯ СЛУЖБА ГОСУДАРСТВЕННОЙ РЕГИСТРАЦИИ, КАДАСТРА И КАРТОГРАФИИ Действителен: с 02.08.2024 по 26.10.2025			