

Отчёт сформирован сервисом Контур.Недвижимость согласно записям из ЕГРН,
носит справочный характер и не является официальной выпиской
Отчёт об объекте недвижимости

Сведения о характеристиках объекта недвижимости

Раздел 1 Лист 1

Земельный участок			
вид объекта недвижимости			
Лист № 1 раздела 1	Всего листов раздела 1: 5	Всего разделов: 8	Всего листов отчёта: 26
26.02.2026г. № КУВИ-001/2026-25897902			
Кадастровый номер:	50:20:0020411:2936		
Номер кадастрового квартала:	50:20:0020411		
Дата присвоения кадастрового номера:	26.06.2013		
Ранее присвоенный государственный учетный номер:	данные отсутствуют		
Местоположение:	Московская область, г. Одинцово, Минское шоссе, 9		
Площадь:	39000 +/- 25		
Кадастровая стоимость, руб.:	271206780		
Кадастровые номера расположенных в пределах земельного участка объектов недвижимости:	50:20:0010328:552		
Кадастровые номера объектов недвижимости, из которых образован объект недвижимости:	50:20:0020411:125; 50:20:0020411:126; 50:20:0020411:127; 50:20:0020411:128; 50:20:0020411:129; 50:20:0020411:130; 50:20:0020411:131; 50:20:0020411:132		
Кадастровые номера образованных объектов недвижимости:	данные отсутствуют		
Категория земель:	Земли промышленности, энергетики, транспорта, связи, радиовещания, телевидения, информатики, земли для обеспечения космической деятельности, земли обороны, безопасности и земли иного специального назначения		
Виды разрешенного использования:	Гостиничное обслуживание		
Сведения о кадастровом инженере:	Кузнецов Юрий Валентинович, СНИЛС 000-000-000 00, дата завершения кадастровых работ: 14.06.2013		
Сведения о лесах, водных объектах и об иных природных объектах, расположенных в пределах земельного участка:	данные отсутствуют		

Земельный участок			
вид объекта недвижимости			
Лист № 2 раздела 1	Всего листов раздела 1: 5	Всего разделов: 8	Всего листов отчёта: 26
26.02.2026г. № КУВИ-001/2026-25897902			
Кадастровый номер:		50:20:0020411:2936	
Сведения о том, что земельный участок полностью расположен в границах зоны с особыми условиями использования территории, территории объекта культурного наследия, публичного сервитута:	<p>Земельный участок полностью расположен в границах зоны с реестровым номером 50:00-6.2069 от 23.05.2023, ограничение использования земельного участка в пределах зоны: В соответствии с Решением об установлении приаэродромной территории аэродрома Москва (Внуково) в составе с первой по шестую подзону, утвержденным приказом Федерального агентства воздушного транспорта от 17 апреля 2020 г. № 394-П устанавливаются следующие ограничения использования объектов недвижимости и осуществления экономической и иной деятельности: в пределах шестой подзоны приаэродромной территории аэродрома, на расстоянии 15 км от КТА, запрещается размещать объекты, способствующие привлечению и массовому скоплению птиц: полигонов по захоронению и сортировке бытового мусора и отходов; мусоросжигательных и мусороперерабатывающих заводов; мусоросортировочных станций; скотомогильников. Допускается сохранение имеющихся в границах шестой подзоны объектов концентрированного размещения бытового мусора и отходов, при условии проведения на них мероприятий по предупреждению скопления птиц в соответствии с требованиями федеральных авиационных правил., вид/наименование: Шестая подзона приаэродромной территории аэродрома Москва (Внуково), тип: Охранная зона транспорта, дата решения: 17.04.2020, номер решения: 394-П, наименование ОГВ/ОМСУ: Федеральное агентство воздушного транспорта, источник официального опубликования: опубликован на "Официальном интернет-портале правовой информации" (www.pravo.gov.ru) 8 июня 2020 г. Земельный участок полностью расположен в границах зоны с реестровым номером 50:00-6.3143 от 13.01.2025, ограничение использования земельного участка в пределах зоны: Решение Управления Роспотребнадзора по городу Москве от 04.12.2024 № 77-00001/ПАТ "Об установлении границ седьмой подзоны приаэродромной территории аэродрома Москва (Внуково)". В границах зоны изолинии ПДУ шума LAэкв.ночь = 45 дБА (внешняя граница седьмой подзоны) требуется применение при строительстве, реконструкции, эксплуатации отдельных видов объектов капитального строительства (жилые дома; дома стационарных организаций социального обслуживания; организации для детей-сирот и детей, оставшихся без попечения родителей; дома отдыха, пансионаты; дома-интернаты для престарелых и инвалидов; школы-интернаты; дошкольные образовательные организации и другие образовательные организации; больницы и санатории; общежития и гостиницы) мер по предупреждению и (или) устранению негативного физического воздействия, обеспечивающих гигиенические нормативы в соответствии с санитарно-эпидемиологическими требованиями табл. 5.35 раздела 5 СанПиН 1.2.3685-21. Для зданий и помещений необходима звукоизоляция ограждающих конструкций объектов капитального строительства – от 15 дБА и выше (до обеспечения гигиенических нормативов), что может быть достигнуто применением окон с вентилируемыми клапанами и иными устройствами (стенные клапаны, бризеры и т.п.),</p>		
Сведения о том, что земельный участок полностью расположен в границах зоны с особыми условиями использования территории, территории объекта культурного наследия, публичного сервитута:	<p>обеспечивающими в помещениях нормируемую кратность воздухообмена), вид/наименование: Седьмая подзона приаэродромной территории аэродрома Москва (Внуково) - внешняя граница седьмой подзоны (зона изолинии ПДУ шума LAэкв.ночь = 45 дБА), тип: Приаэродромная территория, дата решения: 04.12.2024, номер решения: 7700001/ПАТ, наименование ОГВ/ОМСУ: Управление Федеральной службы по надзору в сфере защиты прав потребителей и благополучия человека по городу Москве, источник официального опубликования: Не подлежит опубликованию</p>		

Земельный участок			
вид объекта недвижимости			
Лист № 3 раздела 1	Всего листов раздела 1: 5	Всего разделов: 8	Всего листов отчёта: 26
26.02.2026г. № КУВИ-001/2026-25897902			
Кадастровый номер:		50:20:0020411:2936	
Сведения о том, что земельный участок расположен в границах особой экономической зоны, территории опережающего развития, зоны территориального развития в Российской Федерации, игровой зоны:	данные отсутствуют		
Сведения о том, что земельный участок расположен в границах особо охраняемой природной территории, Байкальской природной территории и ее экологических зон, лесопарковом зеленом поясе, охотничьего угодья, лесничества:	данные отсутствуют		
Сведения о расположении земельного участка и (или) расположенного на нем объекта недвижимости в границах территории, в отношении которой принято решение о резервировании земель для государственных или муниципальных нужд:	данные отсутствуют		
Сведения о результатах проведения государственного земельного надзора:	данные отсутствуют		
Сведения о расположении земельного участка в границах территории, в отношении которой утвержден проект межевания территории:	данные отсутствуют		
Условный номер земельного участка:	данные отсутствуют		
Сведения о принятии акта и (или) заключении договора, предусматривающих предоставление в соответствии с земельным законодательством исполнительным органом государственным органом власти или органом местного самоуправления, находящегося в государственной или муниципальной собственности земельного участка для строительства наемного дома социального использования или наемного дома коммерческого использования:	данные отсутствуют		
Сведения о том, что земельный участок или земельные участки образованы на основании решения об изъятии земельного участка и (или) расположенного на нем объекта недвижимости для государственных или муниципальных нужд:	данные отсутствуют		
Сведения о том, что земельный участок образован из земель или земельного участка, государственная собственность на которые не разграничена:	данные отсутствуют		

Земельный участок			
вид объекта недвижимости			
Лист № 4 раздела 1	Всего листов раздела 1: 5	Всего разделов: 8	Всего листов отчёта: 26
26.02.2026г. № КУВИ-001/2026-25897902			
Кадастровый номер:		50:20:0020411:2936	
Сведения о наличии земельного спора о местоположении границ земельных участков:	данные отсутствуют		
Статус записи об объекте недвижимости:	Сведения об объекте недвижимости имеют статус "актуальные"		
Особые отметки:	<p>Для данного земельного участка обеспечен доступ посредством земельного участка (земельных участков) с кадастровым номером (кадастровыми номерами): Земли общего пользования. Сведения об ограничениях права на объект недвижимости, обременениях данного объекта, не зарегистрированных в реестре прав, ограничений прав и обременений недвижимого имущества: вид ограничения (обременения): ограничения прав на земельный участок, предусмотренные статьей 56 Земельного кодекса Российской Федерации; срок действия: с 19.05.2015; реквизиты документа-основания: постановление "О порядке установления охранных зон объектов электросетевого хозяйства и особых условий использования земельных участков, расположенных в границах таких зон" от 24.02.2009 № 160 выдан: Правительство Российской Федерации. вид ограничения (обременения): ограничения прав на земельный участок, предусмотренные статьей 56 Земельного кодекса Российской Федерации; срок действия: с 19.05.2015; реквизиты документа-основания: постановление "О порядке установления охранных зон объектов электросетевого хозяйства и особых условий использования земельных участков, расположенных в границах таких зон" от 24.02.2009 № 160 выдан: Правительство Российской Федерации. вид ограничения (обременения): ограничения прав на земельный участок, предусмотренные статьей 56 Земельного кодекса Российской Федерации; срок действия: с 19.01.2022; реквизиты документа-основания: о порядке установления охранных зон объектов электросетевого хозяйства и особых условий использования земельных участков, расположенных в границах таких зон от 24.02.2009 № 160 выдан: Правительство Российской Федерации; о некоторых вопросах установления охранных зон объектов электросетевого хозяйства от 26.08.2013 № 736 выдан: Правительство Российской Федерации. вид ограничения (обременения): ограничения прав на земельный участок, предусмотренные статьей 56 Земельного кодекса Российской Федерации; срок действия: с 26.01.2022; реквизиты документа-основания: о порядке установления охранных зон объектов электросетевого хозяйства и особых условий использования земельных участков, расположенных в границах таких зон от 24.02.2009 № 160 выдан: Правительство Российской Федерации; о некоторых вопросах установления охранных зон объектов электросетевого хозяйства от 26.08.2013 № 736 выдан: Правительство Российской Федерации. вид ограничения (обременения): ограничения прав на земельный участок, предусмотренные статьей 56 Земельного кодекса Российской Федерации; срок действия: с 27.02.2024; реквизиты документа-основания: приказ Об</p>		

Земельный участок			
вид объекта недвижимости			
Лист № 5 раздела 1	Всего листов раздела 1: 5	Всего разделов: 8	Всего листов отчёта: 26
26.02.2026г. № КУВИ-001/2026-25897902			
Кадастровый номер:	50:20:0020411:2936		
	установлении приаэродромной территории аэродрома Москва (Внуково) от 17.04.2020 № 394-П выдан: Федеральное агентство воздушного транспорта. вид ограничения (обременения): ограничения прав на земельный участок, предусмотренные статьей 56 Земельного кодекса Российской Федерации; срок действия: с 20.01.2025; реквизиты документа-основания: решение об установлении границ седьмой подзоны приаэродромной территории аэродрома Москва (Внуково) от 04.12.2024 № 7700001/ПАТ выдан: Управление Федеральной службы по надзору в сфере защиты прав потребителей и благополучия человека по городу Москве.		

Отчёт об объекте недвижимости
Сведения о зарегистрированных правах

Земельный участок			
вид объекта недвижимости			
Лист № 1 раздела 2	Всего листов раздела 2: 2	Всего разделов: 8	Всего листов отчёта: 26
26.02.2026г. № КУВИ-001/2026-25897902			
Кадастровый номер:		50:20:0020411:2936	
1	Правообладатель (правообладатели):	1.1	ООО "СЗ СТРОЙ СТОЛИЦА", ИНН: 9727038959
	Сведения о возможности предоставления третьим лицам персональных данных физического лица:	1.1.1	данные отсутствуют
2	Вид, номер, дата и время государственной регистрации права:	2.1	Собственность 50:20:0020411:2936-50/144/2025-6 29.07.2025 10:40:23
3	Сведения об осуществлении государственной регистрации сделки, права без необходимого в силу закона согласия третьего лица, органа:	3.1	данные отсутствуют
4	Ограничение прав и обременение объекта недвижимости:		
	4.1 вид:	Ипотека	
	дата государственной регистрации:	16.10.2025 11:21:31	
	номер государственной регистрации:	50:20:0020411:2936-50/123/2025-7	
	срок, на который установлены ограничение прав и обременение объекта недвижимости:	Срок действия с 16.10.2025 по 30.06.2030	
	лицо, в пользу которого установлены ограничение прав и обременение объекта недвижимости:	ПУБЛИЧНОЕ АКЦИОНЕРНОЕ ОБЩЕСТВО "СБЕРБАНК РОССИИ", ИНН: 7707083893	
	сведения о возможности предоставления третьим лицам персональных данных физического лица	данные отсутствуют	
	основание государственной регистрации:	Договор ипотеки, № ДИ02 520В01СУ5МФ, выдан 07.10.2025	
	сведения об осуществлении государственной регистрации сделки, права, ограничения права без необходимого в силу закона согласия третьего лица, органа:	данные отсутствуют	
	сведения об управляющем залогом и о договоре управления залогом, если такой договор заключен для управления ипотекой:	данные отсутствуют	
	сведения о депозитарии, который осуществляет хранение обездвиженной документарной закладной или электронной закладной:		

Земельный участок		
вид объекта недвижимости		
Лист № 2 раздела 2	Всего листов раздела 2: 2	Всего разделов: 8
Всего листов отчёта: 26		
26.02.2026г. № КУВИ-001/2026-25897902		
Кадастровый номер:	50:20:0020411:2936	
	ведения о внесении изменений или дополнений в регистрационную запись об ипотеке:	
5	Договоры участия в долевом строительстве:	не зарегистрировано
6	Заявленные в судебном порядке права требования:	данные отсутствуют
7	Сведения о возможности предоставления третьим лицам персональных данных физического лица	данные отсутствуют
8	Сведения о возражении в отношении зарегистрированного права:	данные отсутствуют
9	Сведения о наличии решения об изъятии объекта недвижимости для государственных и муниципальных нужд:	данные отсутствуют
10	Сведения о невозможности государственной регистрации без личного участия правообладателя или его законного представителя:	данные отсутствуют
11	Правопритязания и сведения о наличии поступивших, но не рассмотренных заявлений о проведении государственной регистрации права (перехода, прекращения права), ограничения права или обременения объекта недвижимости, сделки в отношении объекта недвижимости:	отсутствуют
11	Сведения о невозможности государственной регистрации перехода, прекращения, ограничения права на земельный участок из земель сельскохозяйственного назначения:	данные отсутствуют

Отчёт об объекте недвижимости
Описание местоположения земельного участка

Земельный участок			
вид объекта недвижимости			
Лист № 1 раздела 3.1	Всего листов раздела 3.1: 1	Всего разделов: 8	Всего листов отчёта: 26
26.02.2026г. № КУВИ-001/2026-25897902			
Кадастровый номер:		50:20:0020411:2936	

Описание местоположения границ земельного участка							
№ п/п	Номер точки		Дирекционный угол	Горизонтальное проложение, м	Описание закрепления на местности	Кадастровые номера смежных участков	Сведения об адресах правообладателей смежных земельных участков
	начальная	конечная					
1	2	3	4	5	6	7	8
1	1.1.1	1.1.2	64°11.2'	109.8	данные отсутствуют	данные отсутствуют	данные отсутствуют
2	1.1.2	1.1.3	125°49.3'	64.06	данные отсутствуют	данные отсутствуют	данные отсутствуют
3	1.1.3	1.1.4	212°18.8'	341.47	данные отсутствуют	данные отсутствуют	данные отсутствуют
4	1.1.4	1.1.5	299°34.8'	63.08	данные отсутствуют	данные отсутствуют	данные отсутствуют
5	1.1.4	1.1.4			данные отсутствуют	50:20:0000000:935(1)	данные отсутствуют
6	1.1.5	1.1.6	0°32.9'	165.3	данные отсутствуют	данные отсутствуют	данные отсутствуют
7	1.1.6	1.1.1	46°5.9'	118.02	данные отсутствуют	данные отсутствуют	данные отсутствуют

Отчёт об объекте недвижимости
Описание местоположения земельного участка

Земельный участок			
вид объекта недвижимости			
Лист № 1 раздела 3.2	Всего листов раздела 3.2: 1	Всего разделов: 8	Всего листов отчёта: 26
26.02.2026г. № КУВИ-001/2026-25897902			
Кадастровый номер:		50:20:0020411:2936	

Сведения о характерных точках границы земельного участка				
Система координат МСК-50, зона 2				
Номер точки	Координаты, м		Описание закрепления на местности	Средняя квадратичная погрешность определения координат характерных точек границ земельного участка, м
	X	Y		
1	2	3	4	5
1	461457.27	2177345.81	-	0.1
2	461505.08	2177444.65	-	0.1
3	461467.59	2177496.59	-	0.1
4	461179	2177314.05	-	0.1
5	461210.14	2177259.19	-	0.1
6	461375.43	2177260.77	-	0.1
1	461457.27	2177345.81	-	0.1

Отчёт об объекте недвижимости
Сведения о частях земельного участка

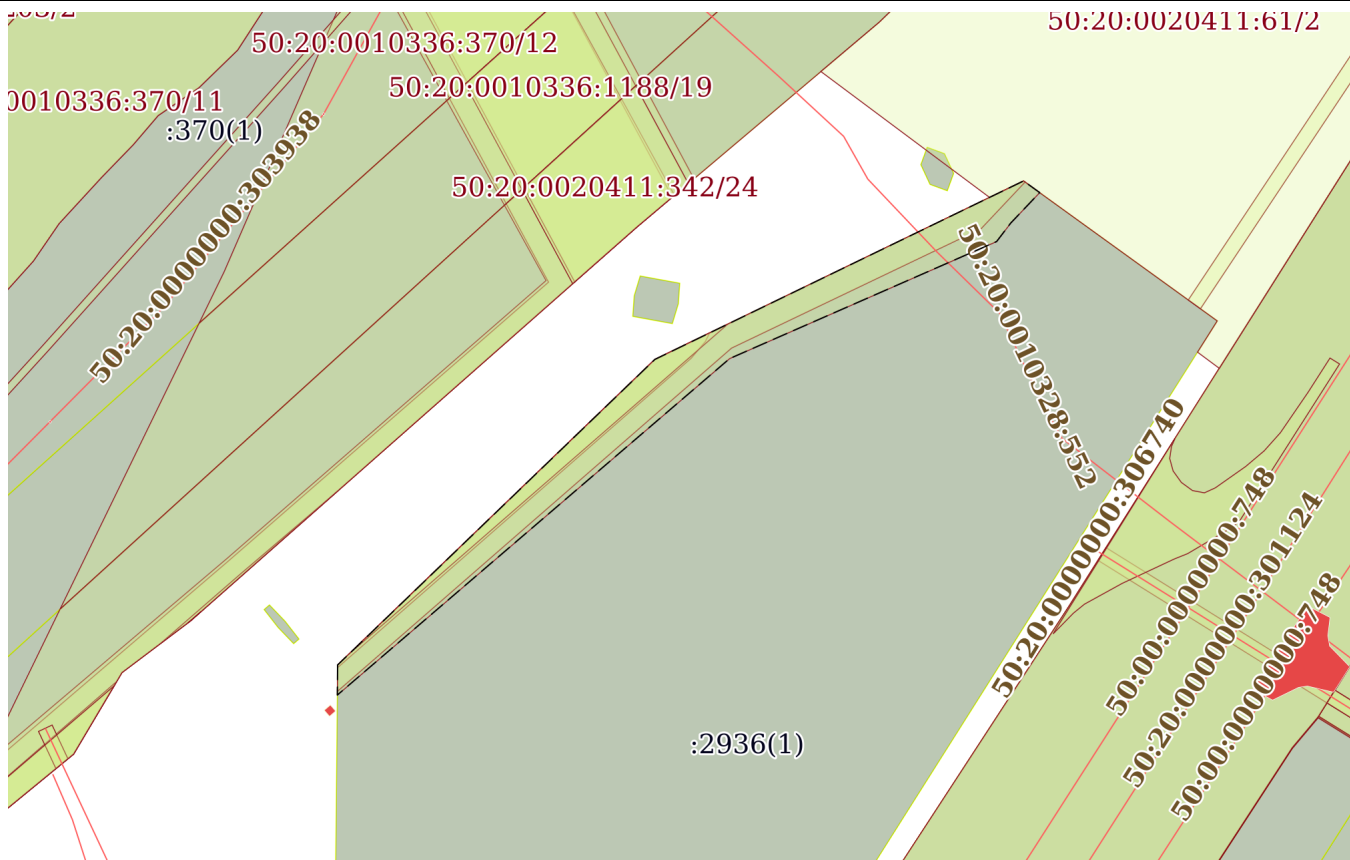
Земельный участок			
вид объекта недвижимости			

Лист № 1 раздела 4	Всего листов раздела 4: 4	Всего разделов: 8	Всего листов отчёта: 26
--------------------	---------------------------	-------------------	-------------------------

26.02.2026г. № КУВИ-001/2026-25897902

Кадастровый номер: 50:20:0020411:2936

План (чертеж, схема) части земельного участка | Учетный номер части: 50:20:0020411:2936/1



Масштаб 1:2000 | Условные обозначения:

Земельный участок

вид объекта недвижимости

Лист № 2 раздела 4

Всего листов раздела 4: 4

Всего разделов: 8

Всего листов отчёта: 26

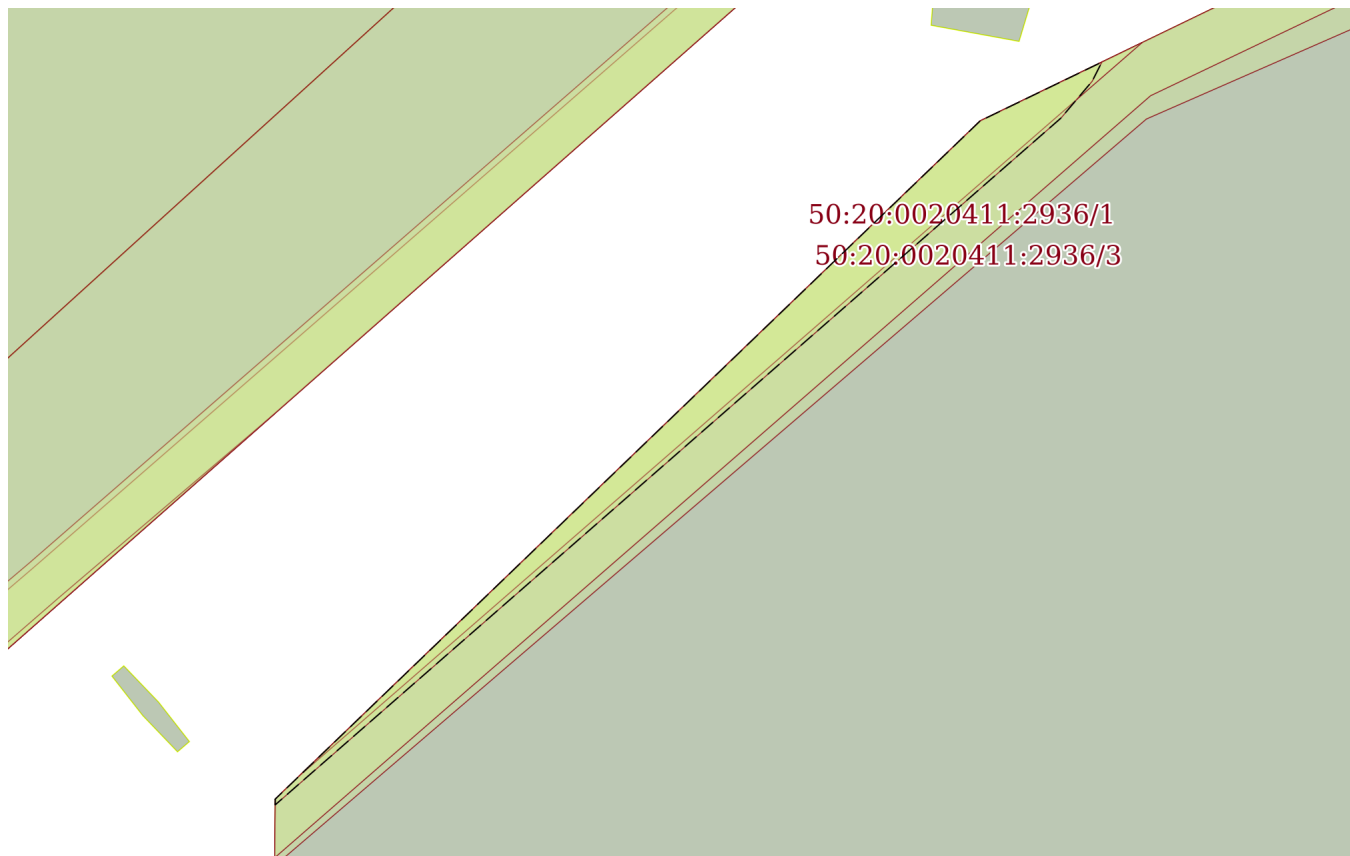
26.02.2026г. № КУВИ-001/2026-25897902

Кадастровый номер:

50:20:0020411:2936

План (чертеж, схема) части земельного участка

Учетный номер части: 50:20:0020411:2936/2



Масштаб 1:900

Условные обозначения:

Земельный участок

вид объекта недвижимости

Лист № 3 раздела 4

Всего листов раздела 4: 4

Всего разделов: 8

Всего листов отчёта: 26

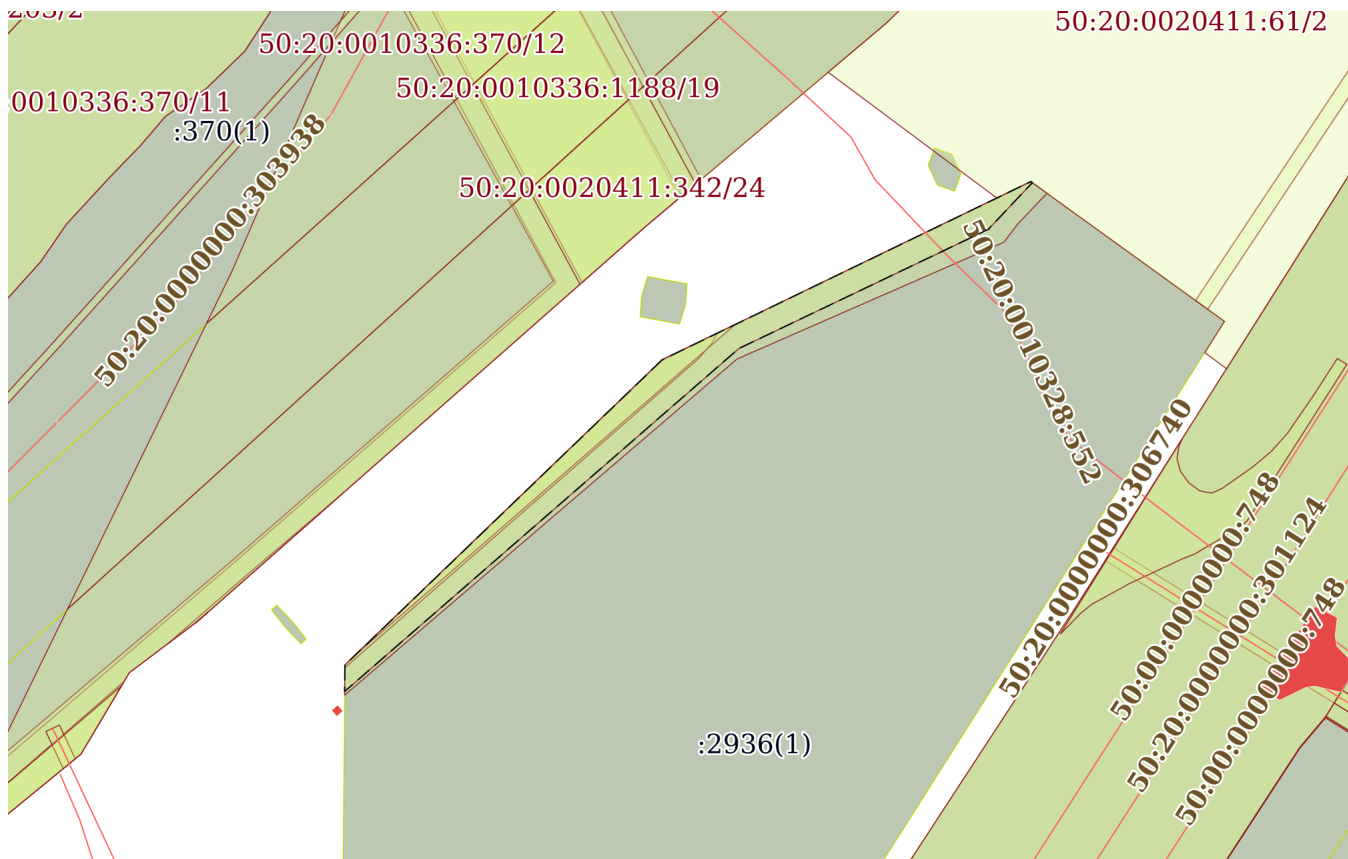
26.02.2026г. № КУВИ-001/2026-25897902

Кадастровый номер:

50:20:0020411:2936

План (чертеж, схема) части земельного участка

Учетный номер части: 50:20:0020411:2936/3



Масштаб 1:2000

Условные обозначения:

Земельный участок

вид объекта недвижимости

Лист № 4 раздела 4

Всего листов раздела 4: 4

Всего разделов: 8

Всего листов отчёта: 26

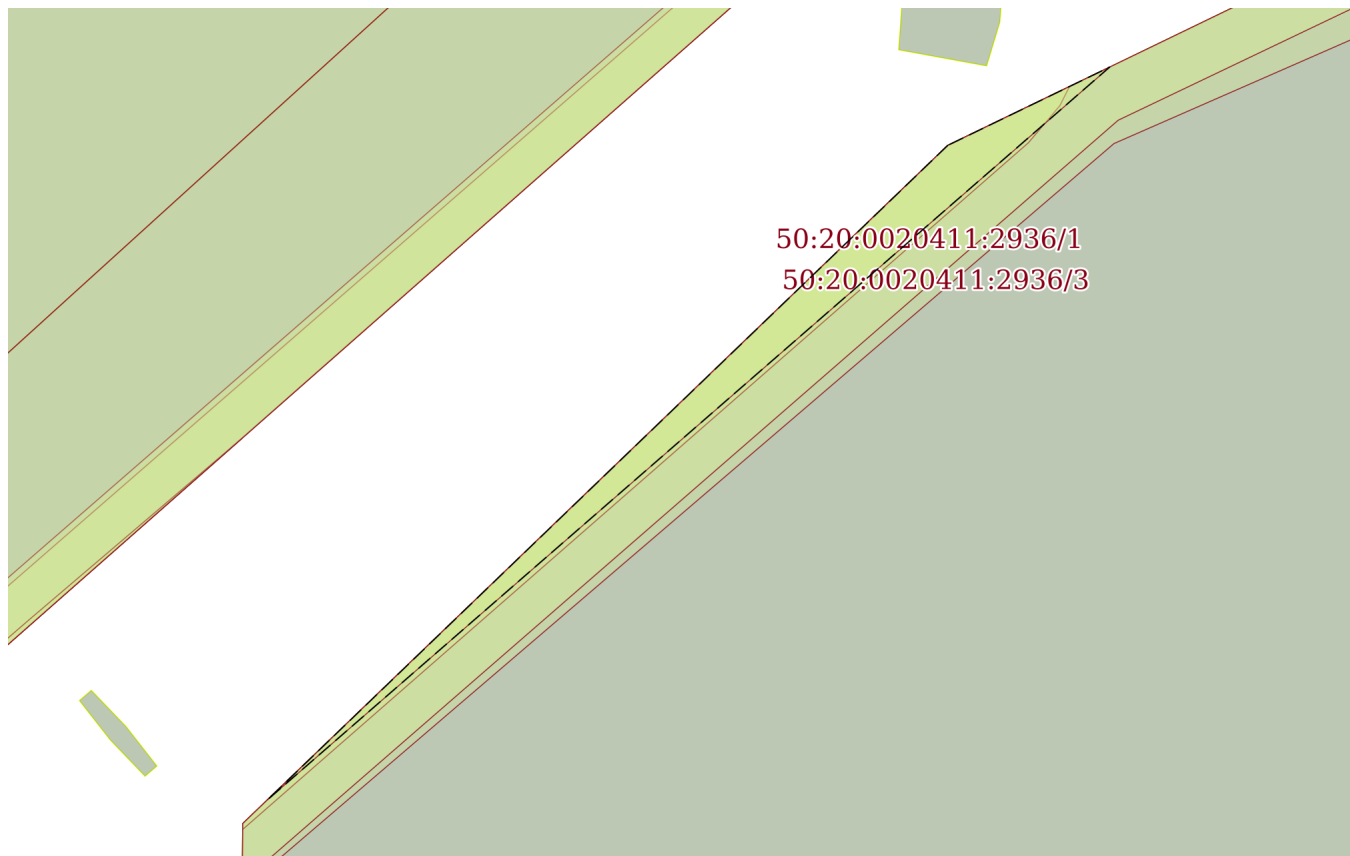
26.02.2026г. № КУВИ-001/2026-25897902

Кадастровый номер:

50:20:0020411:2936

План (чертеж, схема) части земельного участка

Учетный номер части: 50:20:0020411:2936/4



Масштаб 1:900

Условные обозначения:

Отчёт об объекте недвижимости
Сведения о частях земельного участка

Земельный участок			
вид объекта недвижимости			
Лист № 1 раздела 4.1	Всего листов раздела 4.1: 8	Всего разделов: 8	Всего листов отчёта: 26
26.02.2026г. № КУВИ-001/2026-25897902			
Кадастровый номер:		50:20:0020411:2936	

Учетный номер части	Площадь, м2	Содержание ограничения в использовании или ограничения права на объект недвижимости или обременения объекта недвижимости
1	2	3
50:20:0020411:2936/1	2209	<p>вид ограничения (обременения): ограничения прав на земельный участок, предусмотренные статьей 56 Земельного кодекса Российской Федерации; Срок действия: не установлен; реквизиты документа-основания: постановление "О порядке установления охранных зон объектов электросетевого хозяйства и особых условий использования земельных участков, расположенных в границах таких зон" от 24.02.2009 № 160 выдан: Правительство Российской Федерации; Содержание ограничения (обременения): Ограничение использования объектов недвижимости предусмотрено Постановлением Правительства Российской Федерации № 160 от 24.02.2009 г. п.п. 8,9,10,13,14. 8. В охранных зонах запрещается осуществлять любые действия, которые могут нарушить безопасную работу объектов электросетевого хозяйства, в том числе привести к их повреждению или уничтожению, и (или) повлечь причинение вреда жизни, здоровью граждан и имуществу физических или юридических лиц, а также повлечь нанесение экологического ущерба и возникновение пожаров, в том числе: а) набрасывать на провода и опоры воздушных линий электропередачи посторонние предметы, а также подниматься на опоры воздушных линий электропередачи; б) размещать любые объекты и предметы (материалы) в пределах созданных в соответствии с требованиями нормативно-технических документов проходов и подъездов для доступа к объектам электросетевого хозяйства, а также проводить любые работы и возводить сооружения, которые могут препятствовать доступу к объектам электросетевого хозяйства, без создания необходимых для такого доступа проходов и подъездов; в) находиться в пределах огороженной территории и помещениях распределительных устройств и подстанций, открывать двери и люки распределительных устройств и подстанций, производить переключения и подключения в электрических сетях (указанное требование не распространяется на работников, занятых выполнением разрешенных в установленном порядке работ), разводить огонь в пределах охранных зон вводных и распределительных устройств, подстанций, воздушных линий электропередачи, а также в охранных зонах кабельных линий электропередачи; г) размещать свалки; д) производить работы ударными механизмами, сбрасывать тяжести массой свыше 5 тонн, производить сброс и слив едких и коррозионных веществ и горюче-смазочных материалов (в охранных зонах подземных кабельных линий электропередачи). 9. В охранных зонах, установленных для объектов электросетевого хозяйства напряжением свыше 1000 вольт, помимо действий, предусмотренных пунктом 8 настоящих Правил, запрещается: а) складировать или размещать хранилища любых, в том числе горюче-смазочных, материалов; б) размещать детские и спортивные площадки, стадионы, рынки, торговые точки, полевые станы, загоны для скота, гаражи и стоянки всех видов</p>

Земельный участок			
вид объекта недвижимости			
Лист № 2 раздела 4.1	Всего листов раздела 4.1: 8	Всего разделов: 8	Всего листов отчёта: 26
26.02.2026г. № КУВИ-001/2026-25897902			
Кадастровый номер:		50:20:0020411:2936	
		<p>машин и механизмов, за исключением гаражей-стоянок автомобилей, принадлежащих физическим лицам, проводить любые мероприятия, связанные с большим скоплением людей, не занятых выполнением разрешенных в установленном порядке работ (в охранных зонах воздушных линий электропередачи); в) использовать (запускать) любые летательные аппараты, в том числе воздушных змеев, спортивные модели летательных аппаратов (в охранных зонах воздушных линий электропередачи); г) бросать якоря с судов и осуществлять их проход с отданными якорями, цепями, лотами, волокушами и тралами (в охранных зонах подводных кабельных линий электропередачи); д) осуществлять проход судов с поднятыми стрелами кранов и других механизмов (в охранных зонах воздушных линий электропередачи). 10. В пределах охранных зон без письменного решения о согласовании сетевых организаций юридическим и физическим лицам запрещаются: а) строительство, капитальный ремонт, реконструкция или снос зданий и сооружений; б) горные, взрывные, мелиоративные работы, в том числе связанные с временным затоплением земель; в) посадка и вырубка деревьев и кустарников; г) дноуглубительные, землечерпальные и погрузочно-разгрузочные работы, добыча рыбы, других водных животных и растений придонными орудиями лова, устройство водопоев, колка и заготовка льда (в охранных зонах подводных кабельных линий электропередачи); д) проход судов, у которых расстояние по вертикали от верхнего крайнего габарита с грузом или без груза до нижней точки провеса проводов переходов воздушных линий электропередачи через водоемы менее минимально допустимого расстояния, в том числе с учетом максимального уровня подъема воды при паводке.; Реестровый номер границы: 50.20.2.75</p>	
50:20:0020411:2936/2	451	<p>вид ограничения (обременения): ограничения прав на земельный участок, предусмотренные статьей 56 Земельного кодекса Российской Федерации; Срок действия: не установлен; реквизиты документа-основания: постановление "О порядке установления охранных зон объектов электросетевого хозяйства и особых условий использования земельных участков, расположенных в границах таких зон" от 24.02.2009 № 160 выдан: Правительство Российской Федерации; Содержание ограничения (обременения): Ограничение использования объектов недвижимости предусмотрено Постановлением Правительства Российской Федерации № 160 от 24.02.2009 г. п.п. 8,9,10,13,14. 8. В охранных зонах запрещается осуществлять любые действия, которые могут нарушить безопасную работу объектов электросетевого хозяйства, в том числе привести к их повреждению или уничтожению, и (или) повлечь причинение вреда жизни, здоровью граждан и имуществу физических или юридических лиц, а также повлечь нанесение экологического ущерба и возникновение пожаров, в том числе: а) набрасывать на провода и опоры воздушных линий электропередачи посторонние предметы, а также подниматься на опоры воздушных линий электропередачи; б) размещать любые объекты и предметы (материалы) в пределах созданных в соответствии с требованиями нормативно-технических документов проходов и подъездов для доступа к объектам электросетевого хозяйства, а также проводить любые работы и возводить сооружения, которые могут препятствовать доступу к объектам электросетевого хозяйства, без создания необходимых для такого доступа проходов и подъездов; в) находиться в пределах огороженной территории и помещениях распределительных устройств и подстанций, открывать двери и люки распределительных устройств и</p>	

Земельный участок			
вид объекта недвижимости			
Лист № 3 раздела 4.1	Всего листов раздела 4.1: 8	Всего разделов: 8	Всего листов отчёта: 26
26.02.2026г. № КУВИ-001/2026-25897902			
Кадастровый номер:		50:20:0020411:2936	
		<p>подстанций, производить переключения и подключения в электрических сетях (указанное требование не распространяется на работников, занятых выполнением разрешенных в установленном порядке работ), разводить огонь в пределах охранных зон вводных и распределительных устройств, подстанций, воздушных линий электропередачи, а также в охранных зонах кабельных линий электропередачи; г) размещать свалки; д) производить работы ударными механизмами, сбрасывать тяжести массой свыше 5 тонн, производить сброс и слив едких и коррозионных веществ и горюче-смазочных материалов (в охранных зонах подземных кабельных линий электропередачи). 9. В охранных зонах, установленных для объектов электросетевого хозяйства напряжением свыше 1000 вольт, помимо действий, предусмотренных пунктом 8 настоящих Правил, запрещается: а) складировать или размещать хранилища любых, в том числе горюче-смазочных, материалов; б) размещать детские и спортивные площадки, стадионы, рынки, торговые точки, полевые станы, загоны для скота, гаражи и стоянки всех видов машин и механизмов, за исключением гаражей-стоянок автомобилей, принадлежащих физическим лицам, проводить любые мероприятия, связанные с большим скоплением людей, не занятых выполнением разрешенных в установленном порядке работ (в охранных зонах воздушных линий электропередачи); в) использовать (запускать) любые летательные аппараты, в том числе воздушных змеев, спортивные модели летательных аппаратов (в охранных зонах воздушных линий электропередачи); г) бросать якоря с судов и осуществлять их проход с отданными якорями, цепями, лотами, волокушами и тралами (в охранных зонах подводных кабельных линий электропередачи); д) осуществлять проход судов с поднятыми стрелами кранов и других механизмов (в охранных зонах воздушных линий электропередачи). 10. В пределах охранных зон без письменного решения о согласовании сетевых организаций юридическим и физическим лицам запрещаются: а) строительство, капитальный ремонт, реконструкция или снос зданий и сооружений; б) горные, взрывные, мелиоративные работы, в том числе связанные с временным затоплением земель; в) посадка и вырубка деревьев и кустарников; г) дноуглубительные, землечерпальные и погрузочно-разгрузочные работы, добыча рыбы, других водных животных и растений придонными орудиями лова, устройство водопоев, колка и заготовка льда (в охранных зонах подводных кабельных линий электропередачи); д) проход судов, у которых расстояние по вертикали от верхнего крайнего габарита с грузом или без груза до нижней точки провеса проводов переходов воздушных линий электропередачи через водоемы менее минимально допустимого расстояния, в том числе с учетом максимального уровня подъема воды при паводке.; Реестровый номер границы: 50.20.2.74</p>	
50:20:0020411:2936/3	1674	<p>вид ограничения (обременения): ограничения прав на земельный участок, предусмотренные статьей 56 Земельного кодекса Российской Федерации; Срок действия: не установлен; реквизиты документа-основания: о порядке установления охранных зон объектов электросетевого хозяйства и особых условий использования земельных участков, расположенных в границах таких зон от 24.02.2009 № 160 выдан: Правительство Российской Федерации; о некоторых вопросах установления охранных зон объектов электросетевого хозяйства от 26.08.2013 № 736 выдан: Правительство Российской Федерации; Содержание ограничения (обременения): Постановление Правительства РФ от 24 февраля 2009 г. № 160 "О порядке установления охранных</p>	

Земельный участок			
вид объекта недвижимости			

Лист № 4 раздела 4.1	Всего листов раздела 4.1: 8	Всего разделов: 8	Всего листов отчёта: 26
----------------------	-----------------------------	-------------------	-------------------------

26.02.2026г. № КУВИ-001/2026-25897902

Кадастровый номер: 50:20:0020411:2936

зон объектов электросетевого хозяйства и особых условий использования земельных участков, расположенных в границах таких зон". Ширина охранной зоны 110 кВ – 20 м по обе стороны линии электропередачи от крайних проводов. 1. В охранных зонах запрещается осуществлять любые действия, которые могут нарушить безопасную работу объектов электросетевого хозяйства, в том числе привести к их повреждению или уничтожению, и (или) повлечь причинение вреда жизни, здоровью граждан и имуществу физических или юридических лиц, а также повлечь нанесение экологического ущерба и возникновение пожаров, в том числе: а) набрасывать на провода и опоры воздушных линий электропередачи посторонние предметы, а также подниматься на опоры воздушных линий электропередачи; б) размещать любые объекты и предметы (материалы) в пределах созданных в соответствии с требованиями нормативно-технических документов проходов и подъездов для доступа к объектам электросетевого хозяйства, а также проводить любые работы и возводить сооружения, которые могут препятствовать доступу к объектам электросетевого хозяйства, без создания необходимых для такого доступа проходов и подъездов; в) находиться в пределах огороженной территории и помещениях распределительных устройств и подстанций, открывать двери и люки распределительных устройств и подстанций, производить переключения и подключения в электрических сетях (указанное требование не распространяется на работников, занятых выполнением разрешенных в установленном порядке работ), разводить огонь в пределах охранных зон вводных и распределительных устройств, подстанций, воздушных линий электропередачи, а также в охранных зонах кабельных линий электропередачи; г) размещать свалки; д) производить работы ударными механизмами, сбрасывать тяжести массой свыше 5 тонн, производить сброс и слив едких и коррозионных веществ и горюче-смазочных материалов (в охранных зонах подземных кабельных линий электропередачи). 2. В охранных зонах, установленных для объектов электросетевого хозяйства напряжением свыше 1000 вольт, помимо действий, предусмотренных пунктом 8 настоящих Правил, запрещается: а) складировать или размещать хранилища любых, в том числе горюче-смазочных, материалов; б) размещать детские и спортивные площадки, стадионы, рынки, торговые точки, полевые станы, загоны для скота, гаражи и стоянки всех видов машин и механизмов, проводить любые мероприятия, связанные с большим скоплением людей, не занятых выполнением разрешенных в установленном порядке работ (в охранных зонах воздушных линий электропередачи); в) использовать (запускать) любые летательные аппараты, в том числе воздушных змеев, спортивные модели летательных аппаратов (в охранных зонах воздушных линий электропередачи); г) бросать якоря с судов и осуществлять их проход с отданными якорями, цепями, лотами, волокушами и тралами (в охранных зонах подводных кабельных линий электропередачи); д) осуществлять проход судов с поднятыми стрелами кранов и других механизмов (в охранных зонах воздушных линий электропередачи). 3. В пределах охранных зон без письменного решения о согласовании сетевых организаций юридическим и физическим лицам запрещаются: а) строительство, капитальный ремонт, реконструкция или снос зданий и сооружений; б) горные, взрывные, мелиоративные работы, в том числе связанные с временным затоплением земель; в) посадка и вырубка деревьев и кустарников; г) дноуглубительные, землечерпальные и погрузочно-разгрузочные работы,

Земельный участок			
вид объекта недвижимости			
Лист № 5 раздела 4.1	Всего листов раздела 4.1: 8	Всего разделов: 8	Всего листов отчёта: 26
26.02.2026г. № КУВИ-001/2026-25897902			
Кадастровый номер:		50:20:0020411:2936	
		<p>добыча рыбы, других водных животных и растений придонными орудиями лова, устройство водопоев, колка и заготовка льда (в охранных зонах подводных кабельных линий электропередачи); д) проход судов, у которых расстояние по вертикали от верхнего крайнего габарита с грузом или без груза до нижней точки провеса проводов переходов воздушных линий электропередачи через водоемы менее минимально допустимого расстояния, в том числе с учетом максимального уровня подъема воды при паводке; е) проезд машин и механизмов, имеющих общую высоту с грузом или без груза от поверхности дороги более 4,5 метра (в охранных зонах воздушных линий электропередачи); ж) земляные работы на глубине более 0,3 метра (на вспахиваемых землях на глубине более 0,45 метра), а также планировка грунта (в охранных зонах подземных кабельных линий электропередачи); з) полив сельскохозяйственных культур в случае, если высота струи воды может составить свыше 3 метров (в охранных зонах воздушных линий электропередачи); и) полевые сельскохозяйственные работы с применением сельскохозяйственных машин и оборудования высотой более 4 метров (в охранных зонах воздушных линий электропередачи) или полевые сельскохозяйственные работы, связанные с вспашкой земли (в охранных зонах кабельных линий электропередачи).; Реестровый номер границы: 50:20-6.770; Вид объекта реестра границ: Зона с особыми условиями использования территории; Вид зоны по документу: Охранная зона объекта электросетевого хозяйства электропередачи КВЛ 110 кВ Медведевская – Одинцово I цепь с отпайкой на ПС Мамоново; Тип зоны: Охранная зона инженерных коммуникаций; Индекс: Московская область, Одинцовский городской округ</p>	
50:20:0020411:2936/4	383	<p>вид ограничения (обременения): ограничения прав на земельный участок, предусмотренные статьей 56 Земельного кодекса Российской Федерации; Срок действия: не установлен; реквизиты документа-основания: о порядке установления охранных зон объектов электросетевого хозяйства и особых условий использования земельных участков, расположенных в границах таких зон от 24.02.2009 № 160 выдан: Правительство Российской Федерации; о некоторых вопросах установления охранных зон объектов электросетевого хозяйства от 26.08.2013 № 736 выдан: Правительство Российской Федерации; Содержание ограничения (обременения): Постановление Правительства РФ от 24 февраля 2009 г. № 160 "О порядке установления охранных зон объектов электросетевого хозяйства и особых условий использования земельных участков, расположенных в границах таких зон". Ширина охранной зоны 110 кВ – 20 м по обе стороны линии электропередачи от крайних проводов.1. В охранных зонах запрещается осуществлять любые действия, которые могут нарушить безопасную работу объектов электросетевого хозяйства, в том числе привести к их повреждению или уничтожению, и (или) повлечь причинение вреда жизни, здоровью граждан и имуществу физических или юридических лиц, а также повлечь нанесение экологического ущерба и возникновение пожаров, в том числе: а) набрасывать на провода и опоры воздушных линий электропередачи посторонние предметы, а также подниматься на опоры воздушных линий электропередачи; б) размещать любые объекты и предметы (материалы) в пределах созданных в соответствии с требованиями нормативно-технических документов проходов и подъездов для доступа к объектам электросетевого хозяйства, а также проводить любые работы и возводить сооружения, которые могут препятствовать доступу</p>	

Земельный участок			
вид объекта недвижимости			

Лист № 6 раздела 4.1	Всего листов раздела 4.1: 8	Всего разделов: 8	Всего листов отчёта: 26
----------------------	-----------------------------	-------------------	-------------------------

26.02.2026г. № КУВИ-001/2026-25897902

Кадастровый номер: 50:20:0020411:2936

к объектам электросетевого хозяйства, без создания необходимых для такого доступа проходов и подъездов; в) находиться в пределах огороженной территории и помещениях распределительных устройств и подстанций, открывать двери и люки распределительных устройств и подстанций, производить переключения и подключения в электрических сетях (указанное требование не распространяется на работников, занятых выполнением разрешенных в установленном порядке работ), разводить огонь в пределах охранных зон вводных и распределительных устройств, подстанций, воздушных линий электропередачи, а также в охранных зонах кабельных линий электропередачи; г) размещать свалки; д) производить работы ударными механизмами, сбрасывать тяжести массой свыше 5 тонн, производить сброс и слив едких и коррозионных веществ и горюче-смазочных материалов (в охранных зонах подземных кабельных линий электропередачи). 2. В охранных зонах, установленных для объектов электросетевого хозяйства напряжением свыше 1000 вольт, помимо действий, предусмотренных пунктом 8 настоящих Правил, запрещается: а) складировать или размещать хранилища любых, в том числе горюче-смазочных, материалов; б) размещать детские и спортивные площадки, стадионы, рынки, торговые точки, полевые станы, загоны для скота, гаражи и стоянки всех видов машин и механизмов, проводить любые мероприятия, связанные с большим скоплением людей, не занятых выполнением разрешенных в установленном порядке работ (в охранных зонах воздушных линий электропередачи); в) использовать (запускать) любые летательные аппараты, в том числе воздушных змеев, спортивные модели летательных аппаратов (в охранных зонах воздушных линий электропередачи); г) бросать якоря с судов и осуществлять их проход с отданными якорями, цепями, лотами, волокушами и тралами (в охранных зонах подводных кабельных линий электропередачи); д) осуществлять проход судов с поднятыми стрелами кранов и других механизмов (в охранных зонах воздушных линий электропередачи). 3. В пределах охранных зон без письменного решения о согласовании сетевых организаций юридическим и физическим лицам запрещаются: а) строительство, капитальный ремонт, реконструкция или снос зданий и сооружений; б) горные, взрывные, мелиоративные работы, в том числе связанные с временным затоплением земель; в) посадка и вырубка деревьев и кустарников; г) дноуглубительные, землечерпальные и погрузочно-разгрузочные работы, добыча рыбы, других водных животных и растений придонными орудиями лова, устройство водопоев, колка и заготовка льда (в охранных зонах подводных кабельных линий электропередачи); д) проход судов, у которых расстояние по вертикали от верхнего крайнего габарита с грузом или без груза до нижней точки провеса проводов переходов воздушных линий электропередачи через водоемы менее минимально допустимого расстояния, в том числе с учетом максимального уровня подъема воды при паводке; е) проезд машин и механизмов, имеющих общую высоту с грузом или без груза от поверхности дороги более 4,5 метра (в охранных зонах воздушных линий электропередачи); ж) земляные работы на глубине более 0,3 метра (на вспахиваемых землях на глубине более 0,45 метра), а также планировка грунта (в охранных зонах подземных кабельных линий электропередачи); з) полив сельскохозяйственных культур в случае, если высота струи воды может составить свыше 3 метров (в охранных зонах воздушных линий электропередачи); и) полевые сельскохозяйственные работы с

Земельный участок			
вид объекта недвижимости			
Лист № 7 раздела 4.1	Всего листов раздела 4.1: 8	Всего разделов: 8	Всего листов отчёта: 26
26.02.2026г. № КУВИ-001/2026-25897902			
Кадастровый номер:		50:20:0020411:2936	
		применением сельскохозяйственных машин и оборудования высотой более 4 метров (в охранных зонах воздушных линий электропередачи) или полевые сельскохозяйственные работы, связанные с вспашкой земли (в охранных зонах кабельных линий электропередачи).; Реестровый номер границы: 50:20-6.769; Вид объекта реестра границ: Зона с особыми условиями использования территории; Вид зоны по документу: Охранная зона объекта электросетевого хозяйства электропередачи КВЛ 110 кВ Медведевская – Одинцово II цепь с отпайкой на ПС Мамоново; Тип зоны: Охранная зона инженерных коммуникаций; Индекс: Московская область, Одинцовский городской округ	
	Весь	вид ограничения (обременения): ограничения прав на земельный участок, предусмотренные статьей 56 Земельного кодекса Российской Федерации; Срок действия: не установлен; реквизиты документа-основания: приказ Об установлении приаэродромной территории аэродрома Москва (Внуково) от 17.04.2020 № 394-П выдан: Федеральное агентство воздушного транспорта; Содержание ограничения (обременения): В соответствии с Решением об установлении приаэродромной территории аэродрома Москва (Внуково) в составе с первой по шестую подзону, утвержденным приказом Федерального агентства воздушного транспорта от 17 апреля 2020 г. № 394-П устанавливаются следующие ограничения использования объектов недвижимости и осуществления экономической и иной деятельности: в пределах шестой подзоны приаэродромной территории аэродрома, на расстоянии 15 км от КТА, запрещается размещать объекты, способствующие привлечению и массовому скоплению птиц: полигонов по захоронению и сортировке бытового мусора и отходов; мусоросжигательных и мусороперерабатывающих заводов; мусоросортировочных станций; скотомогильников. Допускается сохранение имеющихся в границах шестой подзоны объектов концентрированного размещения бытового мусора и отходов, при условии проведения на них мероприятий по предупреждению скопления птиц в соответствии с требованиями федеральных авиационных правил.; Реестровый номер границы: 50:00-6.2069; Вид объекта реестра границ: Зона с особыми условиями использования территории; Вид зоны по документу: Шестая подзона приаэродромной территории аэродрома Москва (Внуково); Тип зоны: Охранная зона транспорта	
	Весь	вид ограничения (обременения): ограничения прав на земельный участок, предусмотренные статьей 56 Земельного кодекса Российской Федерации; Срок действия: не установлен; реквизиты документа-основания: решение об установлении границ седьмой подзоны приаэродромной территории аэродрома Москва (Внуково) от 04.12.2024 № 7700001/ПАТ выдан: Управление Федеральной службы по надзору в сфере защиты прав потребителей и благополучия человека по городу Москве; Содержание ограничения (обременения): Решение Управления Роспотребнадзора по городу Москве от 04.12.2024 № 77-00001/ПАТ "Об установлении границ седьмой подзоны приаэродромной территории аэродрома Москва (Внуково)". В границах зоны изолинии ПДУ шума LAэв.ночь = 45 дБА (внешняя граница седьмой подзоны) требуется применение при строительстве, реконструкции, эксплуатации отдельных видов объектов капитального строительства (жилые дома; дома стационарных организаций социального обслуживания; организации для детей-сирот и детей, оставшихся без попечения родителей; дома отдыха, пансионаты; дома-интернаты для престарелых и инвалидов; школы-интернаты; дошкольные образовательные организации и	

Земельный участок

вид объекта недвижимости

Лист № 8 раздела 4.1

Всего листов раздела 4.1: 8

Всего разделов: 8

Всего листов отчёта: 26

26.02.2026г. № КУВИ-001/2026-25897902

Кадастровый номер:

50:20:0020411:2936

другие образовательные организации; больницы и санатории; общежития и гостиницы) мер по предупреждению и (или) устранению негативного физического воздействия, обеспечивающих гигиенические нормативы в соответствии с санитарно-эпидемиологическими требованиями табл. 5.35 раздела 5 СанПиН 1.2.3685-21. Для зданий и помещений необходима звукоизоляция ограждающих конструкций объектов капитального строительства – от 15 дБА и выше (до обеспечения гигиенических нормативов), что может быть достигнуто применением окон с вентилируемыми клапанами и иными устройствами (стенные клапаны, бризеры и т.п.), обеспечивающими в помещениях нормируемую кратность воздухообмена); Реестровый номер границы: 50:00-6.3143; Вид объекта реестра границ: Зона с особыми условиями использования территории; Вид зоны по документу: Седьмая подзона приаэродромной территории аэродрома Москва (Внуково) - внешняя граница седьмой подзоны (зона изолинии ПДУ шума LAэкв.ночь = 45 дБА); Тип зоны: Приаэродромная территория

Отчёт об объекте недвижимости
Сведения о частях земельного участка

Земельный участок			
вид объекта недвижимости			

Лист № 1 раздела 4.2	Всего листов раздела 4.2: 4	Всего разделов: 8	Всего листов отчёта: 26
----------------------	-----------------------------	-------------------	-------------------------

26.02.2026г. № КУВИ-001/2026-25897902

Кадастровый номер: 50:20:0020411:2936

Сведения о характерных точках границы части (частей) земельного участка				
Учетный номер части: 50:20:0020411:2936/1				
Система координат МСК-50, зона 2				

Номер точки	Координаты, м		Описание закрепления на местности	Средняя квадратичная погрешность определения координат характерных точек границ земельного участка, м
	X	Y		
1	2	3	4	5
1	461375.43	2177260.77	-	0.1
2	461367.37	2177260.69	-	-
3	461368.37	2177261.85	-	0.1
4	461457.5	2177365.86	-	0.1
5	461488.85	2177437.43	-	0.1
6	461493.77	2177441.19	-	0.1
7	461501.96	2177448.97	-	-
8	461505.08	2177444.65	-	0.1
9	461457.27	2177345.81	-	0.1
1	461375.43	2177260.77	-	0.1

Земельный участок
вид объекта недвижимости

Лист № 2 раздела 4.2	Всего листов раздела 4.2: 4	Всего разделов: 8	Всего листов отчёта: 26
----------------------	-----------------------------	-------------------	-------------------------

26.02.2026г. № КУВИ-001/2026-25897902

Кадастровый номер: 50:20:0020411:2936

Сведения о характерных точках границы части (частей) земельного участка

Учетный номер части: 50:20:0020411:2936/2

Система координат МСК-50, зона 2

Номер точки	Координаты, м		Описание закрепления на местности	Средняя квадратичная погрешность определения координат характерных точек границ земельного участка, м
	X	Y		
1	2	3	4	5
1	461375.43	2177260.77	-	0.1
2	461374.73	2177260.76	-	-
3	461457.6	2177355.54	-	-
4	461462.06	2177359.32	-	0.1
5	461464.36	2177360.48	-	-
6	461457.27	2177345.81	-	0.1
1	461375.43	2177260.77	-	0.1

Земельный участок

вид объекта недвижимости

Лист № 3 раздела 4.2

Всего листов раздела 4.2: 4

Всего разделов: 8

Всего листов отчёта: 26

26.02.2026г. № КУВИ-001/2026-25897902

Кадастровый номер:

50:20:0020411:2936

Сведения о характерных точках границы части (частей) земельного участка

Учетный номер части: 50:20:0020411:2936/3

Система координат

Номер точки	Координаты, м		Описание закрепления на местности	Средняя квадратичная погрешность определения координат характерных точек границ земельного участка, м
	X	Y		
1	2	3	4	5
1	461457.27	2177345.81	-	-
2	461505.08	2177444.65	-	-
3	461504.79	2177445.05	-	-
4	461492.26	2177433.23	-	-
5	461460.31	2177366.36	-	-
6	461368.68	2177261.08	-	-
7	461368.36	2177260.7	-	-
8	461375.43	2177260.77	-	-
1	461457.27	2177345.81	-	-

Земельный участок

вид объекта недвижимости

Лист № 4 раздела 4.2

Всего листов раздела 4.2: 4

Всего разделов: 8

Всего листов отчёта: 26

26.02.2026г. № КУВИ-001/2026-25897902

Кадастровый номер:

50:20:0020411:2936

Сведения о характерных точках границы части (частей) земельного участка

Учетный номер части: 50:20:0020411:2936/4

Система координат

Номер точки	Координаты, м		Описание закрепления на местности	Средняя квадратичная погрешность определения координат характерных точек границ земельного участка, м
	X	Y		
1	2	3	4	5
1	461457.27	2177345.81	-	-
2	461466.71	2177365.33	-	-
3	461378.29	2177263.74	-	-
1	461457.27	2177345.81	-	-