

**Филиал публично-правовой компании "Роскадастр" по Московской области**

полное наименование органа регистрации прав

Выписка из Единого государственного реестра недвижимости об объекте недвижимости

Сведения о характеристиках объекта недвижимости

На основании запроса от 19.01.2026, поступившего на рассмотрение 19.01.2026, сообщаем, что согласно записям Единого государственного реестра недвижимости:

Раздел 1 Лист 1

Земельный участок			
вид объекта недвижимости			
Лист № 1 раздела 1	Всего листов раздела 1: 4	Всего разделов: 8	Всего листов выписки: 101
19.01.2026г. № КУВИ-001/2026-4596660			
Кадастровый номер:	50:28:0050107:3		
Номер кадастрового квартала:	50:28:0050107		
Дата присвоения кадастрового номера:	21.09.2007		
Ранее присвоенный государственный учетный номер:	Условный номер 50-50-28/025/2005-436		
Адрес:	Российская Федерация, Московская область, г.о. Домодедово, с Домодедово, з/у 8		
Площадь:	515000		
Кадастровая стоимость, руб.:	3859322450		
Кадастровые номера расположенных в пределах земельного участка объектов недвижимости:	данные отсутствуют		
Кадастровые номера объектов недвижимости, из которых образован объект недвижимости:	50:28:0050107:1; 50:28:0050107:2		
Кадастровые номера образованных объектов недвижимости:	данные отсутствуют		
Категория земель:	Земли населенных пунктов		
Виды разрешенного использования:	для комплексной многоэтажной жилой застройки с объектами социальной и инженерной инфраструктуры		
Сведения о кадастровом инженере:	данные отсутствуют		
Сведения о лесах, водных объектах и об иных природных объектах, расположенных в пределах земельного участка:	данные отсутствуют		
Сведения о том, что земельный участок полностью расположен в границах зоны с особыми условиями использования территории, территории объекта культурного наследия, публичного сервитута:	данные отсутствуют		
Сведения о том, что земельный участок расположен в границах особой экономической зоны, территории опережающего развития, зоны территориального развития в Российской Федерации, игровой зоны:	данные отсутствуют		



ДОКУМЕНТ ПОДПИСАН  
ЭЛЕКТРОННОЙ ПОДПИСЬЮ

Сертификат: 0091AAF5A599507BC7E6D39D2DFA052F9A

Владелец: ФЕДЕРАЛЬНАЯ СЛУЖБА ГОСУДАРСТВЕННОЙ  
РЕГИСТРАЦИИ, КАДАСТРА И КАРТОГРАФИИ  
Действителен: с 16.09.2025 по 10.12.2026

полное наименование должности

инициалы, фамилия

Земельный участок			
вид объекта недвижимости			
Лист № 2 раздела 1	Всего листов раздела 1: 4	Всего разделов: 8	Всего листов выписки: 101
19.01.2026г. № КУВИ-001/2026-4596660			
Кадастровый номер:		50:28:0050107:3	
Сведения о том, что земельный участок расположен в границах особо охраняемой природной территории, Байкальской природной территории и ее экологических зон, лесопарковом зеленом поясе, охотничьего угодья, лесничества:		данные отсутствуют	
Сведения о расположении земельного участка и (или) расположенного на нем объекта недвижимости в границах территории, в отношении которой принято решение о резервировании земель для государственных или муниципальных нужд:		данные отсутствуют	
Сведения о результатах проведения государственного земельного надзора:		данные отсутствуют	
Сведения о расположении земельного участка в границах территории, в отношении которой утвержден проект межевания территории:		данные отсутствуют	
Условный номер земельного участка:		данные отсутствуют	
Сведения о принятии акта и (или) заключении договора, предусматривающих предоставление в соответствии с земельным законодательством исполнительным органом государственным органом власти или органом местного самоуправления, находящегося в государственной или муниципальной собственности земельного участка для строительства наемного дома социального использования или наемного дома коммерческого использования:		данные отсутствуют	
Сведения о том, что земельный участок или земельные участки образованы на основании решения об изъятии земельного участка и (или) расположенного на нем объекта недвижимости для государственных или муниципальных нужд:		данные отсутствуют	
Сведения о том, что земельный участок образован из земель или земельного участка, государственная собственность на которые не разграничена:		данные отсутствуют	
Сведения о наличии земельного спора о местоположении границ земельных участков:		данные отсутствуют	
Статус записи об объекте недвижимости:		Сведения об объекте недвижимости имеют статус "актуальные, ранее учтенные"	
Особые отметки:		Сведения об ограничениях права на объект недвижимости, обременениях данного объекта, не зарегистрированных в реестре прав, ограничений прав и обременений недвижимого имущества: вид	



ДОКУМЕНТ ПОДПИСАН  
ЭЛЕКТРОННОЙ ПОДПИСЬЮ

Сертификат: 0091AAF5A599507BC7E6D39D2DFA052F9A

Владелец: ФЕДЕРАЛЬНАЯ СЛУЖБА ГОСУДАРСТВЕННОЙ

РЕГИСТРАЦИИ, КАДАСТРА И КАРТОГРАФИИ

Действителен: с 16.09.2025 по 10.12.2026

полное наименование должности

инициалы, фамилия

Земельный участок			
вид объекта недвижимости			
Лист № 3 раздела 1	Всего листов раздела 1: 4	Всего разделов: 8	Всего листов выписки: 101

19.01.2026г. № КУВИ-001/2026-4596660

Кадастровый номер:

50:28:0050107:3

ограничения (обременения): ограничения прав на земельный участок, предусмотренные статьей 56 Земельного кодекса Российской Федерации; срок действия: с 04.04.2018; реквизиты документа-основания: договор на проведение работ по межеванию земельных участков от 24.02.2014 № б/н выдан: ООО "СтройТрест". вид ограничения (обременения): ограничения прав на земельный участок, предусмотренные статьей 56 Земельного кодекса Российской Федерации; срок действия: с 15.05.2023; реквизиты документа-основания: распоряжение "Об определении местоположения береговых линий (границ водного объекта), установлении границ водоохранной зоны, прибрежной защитной полосы реки Пахры в городских округах Подольск, Домодедово, Ленинском, Раменском городских округах Московской области" от 23.12.2022 № 1455-РМ выдан: Министерство экологии и природопользования Московской области. вид ограничения (обременения): ограничения прав на земельный участок, предусмотренные статьей 56 Земельного кодекса Российской Федерации; срок действия: с 17.05.2023; реквизиты документа-основания: распоряжение "Об определении местоположения береговых линий (границ водного объекта), установлении границ водоохранной зоны, прибрежной защитной полосы реки Пахры в городских округах Подольск, Домодедово, Ленинском, Раменском городских округах Московской области" от 23.12.2022 № 1455-РМ выдан: Министерство экологии и природопользования Московской области. вид ограничения (обременения): ограничения прав на земельный участок, предусмотренные статьей 56 Земельного кодекса Российской Федерации; срок действия: с 07.06.2023; реквизиты документа-основания: распоряжение "Об определении местоположения береговых линий (границ водного объекта), установлении границ водоохранной зоны, прибрежной защитной полосы реки Пахры в городских округах Подольск, Домодедово, Ленинском, Раменском городских округах Московской области" от 23.12.2022 № 1455-РМ выдан: Министерство экологии и природопользования Московской области. вид ограничения (обременения): ограничения прав на земельный участок, предусмотренные статьей 56 Земельного кодекса Российской Федерации; срок действия: с 24.07.2023; реквизиты документа-основания: распоряжение "Об определении местоположения береговых линий (границ водного объекта), установлении границ водоохранной зоны, прибрежной защитной полосы реки Пахры в городских округах Подольск, Домодедово, Ленинском, Раменском городских округах Московской области" от 23.12.2022 № 1455-РМ выдан: Министерство экологии и природопользования Московской области. вид ограничения (обременения): ограничения прав на земельный участок, предусмотренные статьей 56 Земельного кодекса Российской Федерации; срок действия: с 19.08.2024; реквизиты документа-основания: об определении местоположения береговых линий границ водного объекта)



ДОКУМЕНТ ПОДПИСАН  
ЭЛЕКТРОННОЙ ПОДПИСЬЮ

Сертификат: 0091AAF5A599507BC7E6D39D2DFA052F9A

Владелец: ФЕДЕРАЛЬНАЯ СЛУЖБА ГОСУДАРСТВЕННОЙ


РЕГИСТРАЦИИ, КАДАСТРА И КАРТОГРАФИИ

Действителен: с 16.09.2025 по 10.12.2026

полное наименование должности

инициалы, фамилия

Земельный участок			
вид объекта недвижимости			
Лист № 4 раздела 1	Всего листов раздела 1: 4	Всего разделов: 8	Всего листов выписки: 101
19.01.2026г. № КУВИ-001/2026-4596660			
Кадастровый номер:		50:28:0050107:3	
		<p>установлении границ водоохранной зоны, прибрежной защитной полосы рек расположенных на территории Московской области от 27.01.2022 № 84-РМ выдан: Министерство экологии и природопользования Московской области; о внесении изменений в распоряжение Министерства экологии и природопользования Московской области от 27.01.2022 № 84-РМ «Об определении местоположения береговых линий (границ водного объекта), установлении границ водоохранной зоны, прибрежной защитной полосы рек расположенных на территории Московской области от 08.04.2022 № 381-РМ выдан: Министерство экологии и природопользования Московской области. вид ограничения (обременения): ограничения прав на земельный участок, предусмотренные статьей 56 Земельного кодекса Российской Федерации; срок действия: с 17.09.2024; реквизиты документа-основания: об определении местоположения береговых линий границ водного объекта)</p> <p>установлении границ водоохранной зоны, прибрежной защитной полосы рек расположенных на территории Московской области от 27.01.2022 № 84-РМ выдан: Министерство экологии и природопользования Московской области; о внесении изменений в распоряжение Министерства экологии и природопользования Московской области от 27.01.2022 № 84-РМ «Об определении местоположения береговых линий (границ водного объекта), установлении границ водоохранной зоны, прибрежной защитной полосы рек расположенных на территории Московской области от 08.04.2022 № 381-РМ выдан: Министерство экологии и природопользования Московской области. вид ограничения (обременения): ограничения прав на земельный участок, предусмотренные статьей 56 Земельного кодекса Российской Федерации; срок действия: с 25.07.2025; реквизиты документа-основания: приказ "Об установлении приаэродромной территории аэродрома Москва (Домодедово)" от 13.10.2023 № 892-П выдан: Федеральное агентство воздушного транспорта (Росавиация).</p>	
Получатель выписки:		Курбанова Эльвира Алчихановна	

	ДОКУМЕНТ ПОДПИСАН ЭЛЕКТРОННОЙ ПОДПИСЬЮ	
Сертификат: 0091AAF5A599507BC7E6D39D2DFA052F9A	Владелец: ФЕДЕРАЛЬНАЯ СЛУЖБА ГОСУДАРСТВЕННОЙ РЕГИСТРАЦИИ, КАДАСТРА И КАРТОГРАФИИ	инициалы, фамилия
Действителен: с 16.09.2025 по 10.12.2026		
полное наименование должности		

## Выписка из Единого государственного реестра недвижимости об объекте недвижимости

## Сведения о зарегистрированных правах

Земельный участок			
вид объекта недвижимости			
Лист № 1 раздела 2	Всего листов раздела 2: 4	Всего разделов: 8	Всего листов выписки: 101
19.01.2026г. № КУВИ-001/2026-4596660			
Кадастровый номер:		50:28:0050107:3	
1	Правообладатель (правообладатели):	1.1	Владельцы инвестиционных паев Закрытого паевого инвестиционного комбинированного фонд "Олимпийский", данные о которых устанавливаются на основании данных лицевых счетов владельцев инвестиционных паев в реестре владельцев инвестиционных паев и счетов депо владельцев инвестиционных паев под управлением Общества с ограниченной ответственностью "Профит"
	Сведения о возможности предоставления третьим лицам персональных данных физического лица:	1.1.1	данные отсутствуют
2	Вид, номер, дата и время государственной регистрации права:	2.1	Общая долевая собственность 50:28:0050107:3-50/155/2025-11 11.07.2025 11:03:07
3	Сведения об осуществлении государственной регистрации сделки, права без необходимого в силу закона согласия третьего лица, органа:	3.1	данные отсутствуют
4	Ограничение прав и обременение объекта недвижимости:		
	4.1	вид:	Доверительное управление
		дата государственной регистрации:	11.07.2025 15:02:19
		номер государственной регистрации:	50:28:0050107:3-50/155/2025-12
		срок, на который установлены ограничение прав и обременение объекта недвижимости:	Срок действия с 11.07.2025 по 31.03.2038
		лицо, в пользу которого установлены ограничение прав и обременение объекта недвижимости:	Общество с ограниченной ответственностью Управляющая компания инвестиционных фондов "Профит", действующее в качестве доверительного управляющего (Д.У) Закрытым паевым инвестиционным фондом комбинированным «Олимпийский», ИНН: 2312275445
		сведения о возможности предоставления третьим лицам персональных данных физического лица	данные отсутствуют
		основание государственной регистрации:	Правила доверительного управления Закрытым паевым инвестиционным фондом комбинированным "Олимпийский", выдан 08.07.2025  Изменения и дополнения в Правила доверительного управления, № 04, выдан 08.07.2025  Изменения и дополнения в Правила доверительного управления, № 03, выдан 08.07.2025



ДОКУМЕНТ ПОДПИСАН  
ЭЛЕКТРОННОЙ ПОДПИСЬЮ

Сертификат: 0091AAF5A599507BC7E6D39D2DFA052F9A

Владелец: ФЕДЕРАЛЬНАЯ СЛУЖБА ГОСУДАРСТВЕННОЙ  
РЕГИСТРАЦИИ, КАДАСТРА И КАРТОГРАФИИ  
Действителен: с 16.09.2025 по 10.12.2026

полное наименование должности

инициалы, фамилия

Земельный участок			
вид объекта недвижимости			
Лист № 2 раздела 2	Всего листов раздела 2: 4	Всего разделов: 8	Всего листов выписки: 101

19.01.2026г. № КУВИ-001/2026-4596660

Кадастровый номер: 50:28:0050107:3

		Изменения и дополнения в Правила доверительного управления, № 02, выдан 08.07.2025
	сведения об осуществлении государственной регистрации сделки, права, ограничения права без необходимого в силу закона согласия третьего лица, органа:	данные отсутствуют
	сведения об управляющем залогом и о договоре управления залогом, если такой договор заключен для управления ипотекой:	данные отсутствуют
	сведения о депозитарии, который осуществляет хранение обездвиженной документарной закладной или электронной закладной:	
	ведения о внесении изменений или дополнений в регистрационную запись об ипотеке:	
4	Ограничение прав и обременение объекта недвижимости:	
4.1	вид:	Ипотека
	дата государственной регистрации:	11.08.2025 14:05:21
	номер государственной регистрации:	50:28:0050107:3-50/123/2025-15
	срок, на который установлены ограничение прав и обременение объекта недвижимости:	Срок действия с 11.08.2025 по 27.09.2026
	лицо, в пользу которого установлены ограничение прав и обременение объекта недвижимости:	ПУБЛИЧНОЕ АКЦИОНЕРНОЕ ОБЩЕСТВО "СБЕРБАНК РОССИИ", ИНН: 7707083893
	сведения о возможности предоставления третьим лицам персональных данных физического лица	данные отсутствуют
	основание государственной регистрации:	Договор ипотеки, № ДИ01 400F00J88-001, выдан 05.08.2025
	сведения об осуществлении государственной регистрации сделки, права, ограничения права без необходимого в силу закона согласия третьего лица, органа:	данные отсутствуют
	сведения об управляющем залогом и о договоре управления залогом, если такой договор заключен для управления ипотекой:	данные отсутствуют
	сведения о депозитарии, который осуществляет хранение обездвиженной документарной закладной или электронной закладной:	



ДОКУМЕНТ ПОДПИСАН  
ЭЛЕКТРОННОЙ ПОДПИСЬЮ

Сертификат: 0091AAF5A599507BC7E6D39D2DFA052F9A

Владелец: ФЕДЕРАЛЬНАЯ СЛУЖБА ГОСУДАРСТВЕННОЙ

РЕГИСТРАЦИИ, КАДАСТРА И КАРТОГРАФИИ

Действителен: с 16.09.2025 по 10.12.2026

полное наименование должности

инициалы, фамилия

Земельный участок			
вид объекта недвижимости			
Лист № 3 раздела 2	Всего листов раздела 2: 4	Всего разделов: 8	Всего листов выписки: 101

19.01.2026г. № КУВИ-001/2026-4596660

Кадастровый номер: 50:28:0050107:3

	ведения о внесении изменений или дополнений в регистрационную запись об ипотеке:	
4.2	вид:	Аренда
	дата государственной регистрации:	16.07.2025 19:24:00
	номер государственной регистрации:	50:28:0050107:3-50/155/2025-13
	срок, на который установлены ограничение прав и обременение объекта недвижимости:	Срок действия с 16.07.2025 5 лет
	лицо, в пользу которого установлены ограничение прав и обременение объекта недвижимости:	Общество с ограниченной ответственностью «АЙ-СКЛАД», ИНН: 5074079999
	сведения о возможности предоставления третьим лицам персональных данных физического лица	данные отсутствуют
	основание государственной регистрации:	Договор аренды земельного участка, выдан 15.07.2025
	сведения об осуществлении государственной регистрации сделки, права, ограничения права без необходимого в силу закона согласия третьего лица, органа:	данные отсутствуют
	сведения об управляющем залогом и о договоре управления залогом, если такой договор заключен для управления ипотекой:	данные отсутствуют
	сведения о депозитарии, который осуществляет хранение обездвиженной документарной закладной или электронной закладной:	
	ведения о внесении изменений или дополнений в регистрационную запись об ипотеке:	
5	Договоры участия в долевом строительстве:	не зарегистрировано
6	Заявленные в судебном порядке права требования:	данные отсутствуют
7	Сведения о возможности предоставления третьим лицам персональных данных физического лица	данные отсутствуют
8	Сведения о возражении в отношении зарегистрированного права:	данные отсутствуют
9	Сведения о наличии решения об изъятии объекта недвижимости для государственных и муниципальных нужд:	данные отсутствуют



ДОКУМЕНТ ПОДПИСАН  
ЭЛЕКТРОННОЙ ПОДПИСЬЮ

Сертификат: 0091AAF5A599507BC7E6D39D2DFA052F9A

Владелец: ФЕДЕРАЛЬНАЯ СЛУЖБА ГОСУДАРСТВЕННОЙ

РЕГИСТРАЦИИ, КАДАСТРА И КАРТОГРАФИИ

Действителен: с 16.09.2025 по 10.12.2026

полное наименование должности

инициалы, фамилия

Земельный участок	
вид объекта недвижимости	
Лист № 4 раздела 2	Всего листов раздела 2: 4
Всего разделов: 8	Всего листов выписки: 101
19.01.2026г. № КУВИ-001/2026-4596660	
Кадастровый номер:	50:28:0050107:3
10	Сведения о невозможности государственной регистрации без личного участия правообладателя или его законного представителя:
	данные отсутствуют
11	Правопритязания и сведения о наличии поступивших, но не рассмотренных заявлений о проведении государственной регистрации права (перехода, прекращения права), ограничения права или обременения объекта недвижимости, сделки в отношении объекта недвижимости:
	отсутствуют
11	Сведения о невозможности государственной регистрации перехода, прекращения, ограничения права на земельный участок из земель сельскохозяйственного назначения:
	данные отсутствуют



ДОКУМЕНТ ПОДПИСАН  
ЭЛЕКТРОННОЙ ПОДПИСЬЮ

Сертификат: 0091AAF5A599507BC7E6D39D2DFA052F9A

Владелец: ФЕДЕРАЛЬНАЯ СЛУЖБА ГОСУДАРСТВЕННОЙ  
РЕГИСТРАЦИИ, КАДАСТРА И КАРТОГРАФИИ  
Действителен: с 16.09.2025 по 10.12.2026

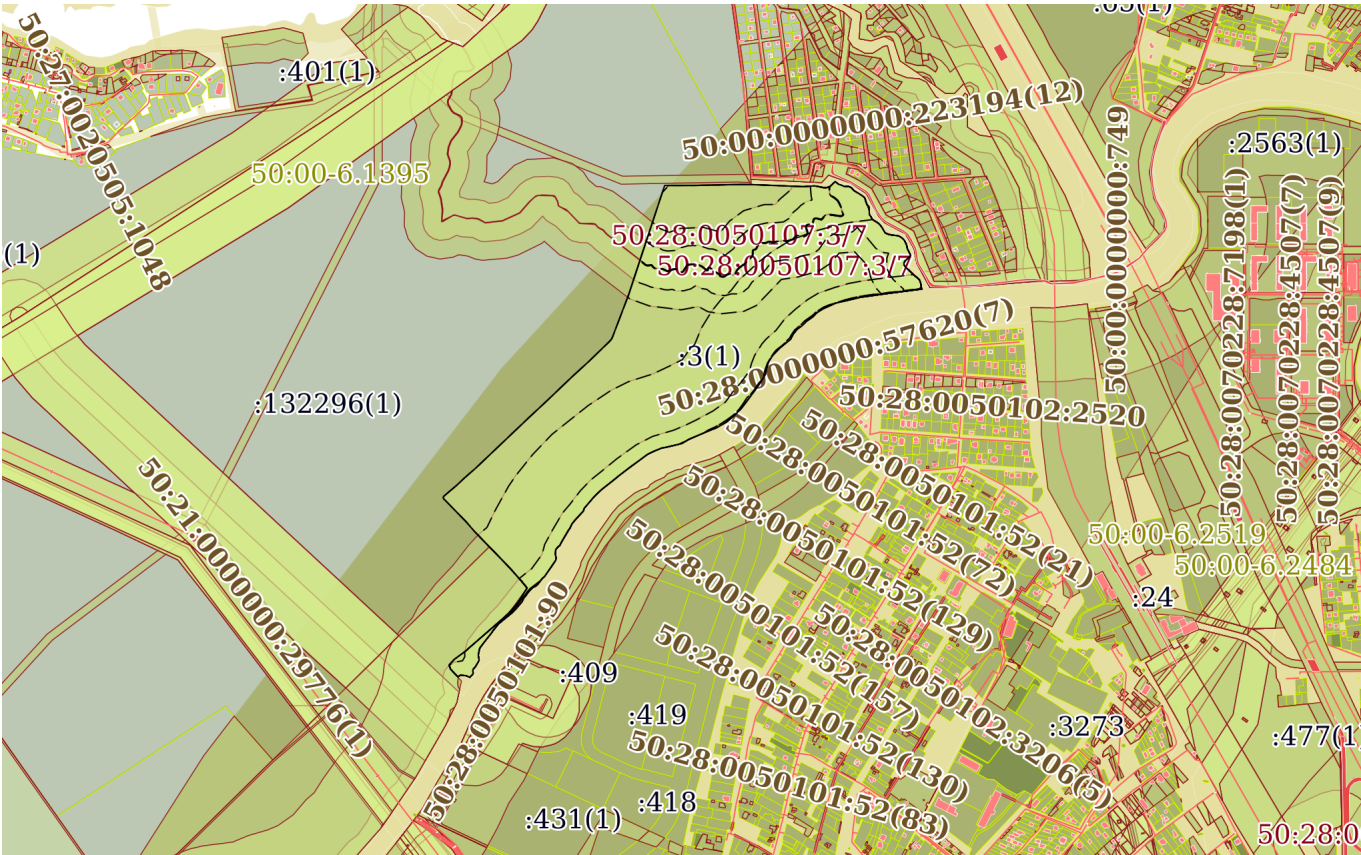
полное наименование должности

инициалы, фамилия


Выписка из Единого государственного реестра недвижимости об объекте недвижимости  
Описание местоположения земельного участка

Земельный участок			
вид объекта недвижимости			
Лист № 1 раздела 3	Всего листов раздела 3: 1	Всего разделов: 8	Всего листов выписки: 101
19.01.2026г. № КУВИ-001/2026-4596660			
Кадастровый номер:		50:28:0050107:3	

План (чертеж, схема) земельного участка



Масштаб 1:20000      Условные обозначения:



ДОКУМЕНТ ПОДПИСАН  
ЭЛЕКТРОННОЙ ПОДПИСЬЮ

Сертификат: 0091AAF5A599507BC7E6D39D2DFA052F9A  
Владелец: ФЕДЕРАЛЬНАЯ СЛУЖБА ГОСУДАРСТВЕННОЙ  
РЕГИСТРАЦИИ, КАДАСТРА И КАРТОГРАФИИ  
Действителен: с 16.09.2025 по 10.12.2026

полное наименование должности		инициалы, фамилия
-------------------------------	--	-------------------

## Выписка из Единого государственного реестра недвижимости об объекте недвижимости

## Описание местоположения земельного участка

Земельный участок			
вид объекта недвижимости			
Лист № 1 раздела 3.1	Всего листов раздела 3.1: 8	Всего разделов: 8	Всего листов выписки: 101
19.01.2026г. № КУВИ-001/2026-4596660			
Кадастровый номер:		50:28:0050107:3	

Описание местоположения границ земельного участка							
№ п/п	Номер точки		Дирекционный угол	Горизонтальное проложение, м	Описание закрепления на местности	Кадастровые номера смежных участков	Сведения об адресах правообладателей смежных земельных участков
	начальная	конечная					
1	2	3	4	5	6	7	8
1	1.1.1	1.1.2	165°57.8'	1.03	данные отсутствуют	данные отсутствуют	данные отсутствуют
2	1.1.2	1.1.3	270°0.0'	0.75	данные отсутствуют	данные отсутствуют	данные отсутствуют
3	1.1.3	1.1.4	270°0.0'	0.5	данные отсутствуют	данные отсутствуют	данные отсутствуют
4	1.1.4	1.1.5	262°39.5'	82.17	данные отсутствуют	данные отсутствуют	данные отсутствуют
5	1.1.5	1.1.6	261°59.6'	82.55	данные отсутствуют	данные отсутствуют	данные отсутствуют
6	1.1.6	1.1.7	256°49.9'	68.04	данные отсутствуют	данные отсутствуют	данные отсутствуют
7	1.1.7	1.1.8	245°52.7'	36.7	данные отсутствуют	данные отсутствуют	данные отсутствуют
8	1.1.8	1.1.9	237°3.7'	21.15	данные отсутствуют	данные отсутствуют	данные отсутствуют
9	1.1.9	1.1.10	224°18.6'	14.67	данные отсутствуют	данные отсутствуют	данные отсутствуют
10	1.1.10	1.1.11	235°6.1'	20.12	данные отсутствуют	данные отсутствуют	данные отсутствуют
11	1.1.11	1.1.12	225°1.4'	16.96	данные отсутствуют	данные отсутствуют	данные отсутствуют
12	1.1.12	1.1.13	233°58.4'	17	данные отсутствуют	данные отсутствуют	данные отсутствуют
13	1.1.13	1.1.14	218°16.9'	16.56	данные отсутствуют	данные отсутствуют	данные отсутствуют
14	1.1.14	1.1.15	206°31.9'	15.09	данные отсутствуют	данные отсутствуют	данные отсутствуют
15	1.1.15	1.1.16	231°5.8'	36.62	данные отсутствуют	данные отсутствуют	данные отсутствуют
16	1.1.16	1.1.17	223°55.2'	27.77	данные отсутствуют	данные отсутствуют	данные отсутствуют
17	1.1.17	1.1.18	213°17.3'	20.93	данные отсутствуют	данные отсутствуют	данные отсутствуют
18	1.1.18	1.1.19	196°51.5'	17.24	данные отсутствуют	данные отсутствуют	данные отсутствуют
19	1.1.19	1.1.20	190°18.3'	16.77	данные отсутствуют	данные отсутствуют	данные отсутствуют
20	1.1.20	1.1.21	210°57.8'	23.32	данные отсутствуют	данные отсутствуют	данные отсутствуют
21	1.1.21	1.1.22	215°20.1'	41.06	данные отсутствуют	данные отсутствуют	данные отсутствуют
22	1.1.22	1.1.23	217°4.4'	28.2	данные отсутствуют	данные отсутствуют	данные отсутствуют



ДОКУМЕНТ ПОДПИСАН  
ЭЛЕКТРОННОЙ ПОДПИСЬЮ

Сертификат: 0091AAF5A599507BC7E6D39D2DFA052F9A

Владелец: ФЕДЕРАЛЬНАЯ СЛУЖБА ГОСУДАРСТВЕННОЙ

РЕГИСТРАЦИИ, КАДАСТРА И КАРТОГРАФИИ

Действителен: с 16.09.2025 по 10.12.2026

полное наименование должности

инициалы, фамилия

## Земельный участок

вид объекта недвижимости

Лист № 2 раздела 3.1

Всего листов раздела 3.1: 8

Всего разделов: 8

Всего листов выписки: 101

19.01.2026г. № КУВИ-001/2026-4596660

Кадастровый номер:

50:28:0050107:3

1	2	3	4	5	6	7	8
23	1.1.23	1.1.24	217°24.3`	21.4	данные отсутствуют	данные отсутствуют	данные отсутствуют
24	1.1.24	1.1.25	225°0.0`	24.75	данные отсутствуют	данные отсутствуют	данные отсутствуют
25	1.1.25	1.1.26	230°3.8`	28.04	данные отсутствуют	данные отсутствуют	данные отсутствуют
26	1.1.26	1.1.27	240°15.8`	32.26	данные отсутствуют	данные отсутствуют	данные отсутствуют
27	1.1.27	1.1.28	250°48.4`	12.17	данные отсутствуют	данные отсутствуют	данные отсутствуют
28	1.1.28	1.1.29	246°59.9`	66.54	данные отсутствуют	данные отсутствуют	данные отсутствуют
29	1.1.29	1.1.30	238°28.7`	22	данные отсутствуют	данные отсутствуют	данные отсутствуют
30	1.1.30	1.1.31	256°43.4`	45.72	данные отсутствуют	данные отсутствуют	данные отсутствуют
31	1.1.31	1.1.32	260°46.7`	9.36	данные отсутствуют	данные отсутствуют	данные отсутствуют
32	1.1.32	1.1.33	248°12.5`	22.9	данные отсутствуют	данные отсутствуют	данные отсутствуют
33	1.1.33	1.1.34	243°48.2`	18.12	данные отсутствуют	данные отсутствуют	данные отсутствуют
34	1.1.34	1.1.35	234°33.5`	13.8	данные отсутствуют	данные отсутствуют	данные отсутствуют
35	1.1.35	1.1.36	232°29.2`	8.19	данные отсутствуют	данные отсутствуют	данные отсутствуют
36	1.1.36	1.1.37	233°51.2`	39.01	данные отсутствуют	данные отсутствуют	данные отсутствуют
37	1.1.37	1.1.38	232°34.6`	36.2	данные отсутствуют	данные отсутствуют	данные отсутствуют
38	1.1.38	1.1.39	230°11.6`	19.53	данные отсутствуют	данные отсутствуют	данные отсутствуют
39	1.1.39	1.1.40	232°3.5`	37.41	данные отсутствуют	данные отсутствуют	данные отсутствуют
40	1.1.40	1.1.41	226°58.5`	20.52	данные отсутствуют	данные отсутствуют	данные отсутствуют
41	1.1.41	1.1.42	224°57.4`	9.19	данные отсутствуют	данные отсутствуют	данные отсутствуют
42	1.1.42	1.1.43	220°27.4`	40.08	данные отсутствуют	данные отсутствуют	данные отсутствуют
43	1.1.43	1.1.44	201°11.7`	9.65	данные отсутствуют	данные отсутствуют	данные отсутствуют
44	1.1.44	1.1.45	225°5.3`	9.21	данные отсутствуют	данные отсутствуют	данные отсутствуют
45	1.1.45	1.1.46	222°47.8`	23.17	данные отсутствуют	данные отсутствуют	данные отсутствуют
46	1.1.46	1.1.47	217°18.2`	13.2	данные отсутствуют	данные отсутствуют	данные отсутствуют
47	1.1.47	1.1.48	204°26.6`	12.08	данные отсутствуют	данные отсутствуют	данные отсутствуют
48	1.1.48	1.1.49	217°45.5`	6.96	данные отсутствуют	данные отсутствуют	данные отсутствуют
49	1.1.49	1.1.50	210°24.7`	36.53	данные отсутствуют	данные отсутствуют	данные отсутствуют
50	1.1.50	1.1.51	205°20.8`	10.51	данные отсутствуют	данные отсутствуют	данные отсутствуют
51	1.1.51	1.1.52	235°3.7`	6.11	данные отсутствуют	данные отсутствуют	данные отсутствуют



ДОКУМЕНТ ПОДПИСАН  
ЭЛЕКТРОННОЙ ПОДПИСЬЮ

Сертификат: 0091AAF5A599507BC7E6D39D2DFA052F9A

Владелец: ФЕДЕРАЛЬНАЯ СЛУЖБА ГОСУДАРСТВЕННОЙ

РЕГИСТРАЦИИ, КАДАСТРА И КАРТОГРАФИИ

Действителен: с 16.09.2025 по 10.12.2026

полное наименование должности

инициалы, фамилия

## Земельный участок

вид объекта недвижимости

Лист № 3 раздела 3.1

Всего листов раздела 3.1: 8

Всего разделов: 8

Всего листов выписки: 101

19.01.2026г. № КУВИ-001/2026-4596660

Кадастровый номер:

50:28:0050107:3

1	2	3	4	5	6	7	8
52	1.1.52	1.1.53	218°36.8`	9.6	данные отсутствуют	данные отсутствуют	данные отсутствуют
53	1.1.53	1.1.54	185°11.6`	5.52	данные отсутствуют	данные отсутствуют	данные отсутствуют
54	1.1.54	1.1.55	185°11.6`	5.52	данные отсутствуют	данные отсутствуют	данные отсутствуют
55	1.1.55	1.1.56	171°28.1`	5.06	данные отсутствуют	данные отсутствуют	данные отсутствуют
56	1.1.56	1.1.57	165°57.8`	6.18	данные отсутствуют	данные отсутствуют	данные отсутствуют
57	1.1.57	1.1.58	190°53.2`	6.62	данные отсутствуют	данные отсутствуют	данные отсутствуют
58	1.1.58	1.1.59	214°9.6`	8.46	данные отсутствуют	данные отсутствуют	данные отсутствуют
59	1.1.59	1.1.60	213°58.6`	13.87	данные отсутствуют	данные отсутствуют	данные отсутствуют
60	1.1.60	1.1.61	214°50.5`	31.07	данные отсутствуют	данные отсутствуют	данные отсутствуют
61	1.1.61	1.1.62	232°41.8`	6.6	данные отсутствуют	данные отсутствуют	данные отсутствуют
62	1.1.62	1.1.63	217°8.8`	20.7	данные отсутствуют	данные отсутствуют	данные отсутствуют
63	1.1.63	1.1.64	227°43.6`	7.43	данные отсутствуют	данные отсутствуют	данные отсутствуют
64	1.1.64	1.1.65	245°13.5`	3.58	данные отсутствуют	данные отсутствуют	данные отсутствуют
65	1.1.65	1.1.66	242°26.8`	6.49	данные отсутствуют	данные отсутствуют	данные отсутствуют
66	1.1.66	1.1.67	222°19.5`	18.94	данные отсутствуют	данные отсутствуют	данные отсутствуют
67	1.1.67	1.1.68	211°20.2`	5.27	данные отсутствуют	данные отсутствуют	данные отсутствуют
68	1.1.68	1.1.69	220°30.1`	11.18	данные отсутствуют	данные отсутствуют	данные отсутствуют
69	1.1.69	1.1.70	206°33.9`	11.74	данные отсутствуют	данные отсутствуют	данные отсутствуют
70	1.1.70	1.1.71	220°14.2`	8.51	данные отсутствуют	данные отсутствуют	данные отсутствуют
71	1.1.71	1.1.72	218°57.5`	13.5	данные отсутствуют	данные отсутствуют	данные отсутствуют
72	1.1.72	1.1.73	225°2.8`	17.68	данные отсутствуют	данные отсутствуют	данные отсутствуют
73	1.1.73	1.1.74	230°55.0`	22.22	данные отсутствуют	данные отсутствуют	данные отсутствуют
74	1.1.74	1.1.75	230°26.2`	24.33	данные отсутствуют	данные отсутствуют	данные отсутствуют
75	1.1.75	1.1.76	219°47.1`	21.47	данные отсутствуют	данные отсутствуют	данные отсутствуют
76	1.1.76	1.1.77	214°49.3`	10.96	данные отсутствуют	данные отсутствуют	данные отсутствуют
77	1.1.77	1.1.78	216°52.2`	2.5	данные отсутствуют	данные отсутствуют	данные отсутствуют
78	1.1.78	1.1.79	218°25.0`	29.35	данные отсутствуют	данные отсутствуют	данные отсутствуют
79	1.1.79	1.1.80	216°52.2`	16.25	данные отсутствуют	данные отсутствуют	данные отсутствуют
80	1.1.80	1.1.81	206°33.9`	3.91	данные отсутствуют	данные отсутствуют	данные отсутствуют



ДОКУМЕНТ ПОДПИСАН  
ЭЛЕКТРОННОЙ ПОДПИСЬЮ

Сертификат: 0091AAF5A599507BC7E6D39D2DFA052F9A

Владелец: ФЕДЕРАЛЬНАЯ СЛУЖБА ГОСУДАРСТВЕННОЙ

РЕГИСТРАЦИИ, КАДАСТРА И КАРТОГРАФИИ

Действителен: с 16.09.2025 по 10.12.2026

полное наименование должности

инициалы, фамилия

## Земельный участок

вид объекта недвижимости

Лист № 4 раздела 3.1

Всего листов раздела 3.1: 8

Всего разделов: 8

Всего листов выписки: 101

19.01.2026г. № КУВИ-001/2026-4596660

Кадастровый номер:

50:28:0050107:3

1	2	3	4	5	6	7	8
81	1.1.81	1.1.82	191°10.6'	16.82	данные отсутствуют	данные отсутствуют	данные отсутствуют
82	1.1.82	1.1.83	170°32.3'	9.12	данные отсутствуют	данные отсутствуют	данные отсутствуют
83	1.1.83	1.1.84	171°21.4'	5.06	данные отсутствуют	данные отсутствуют	данные отсутствуют
84	1.1.84	1.1.85	206°40.0'	5.04	данные отсутствуют	данные отсутствуют	данные отсутствуют
85	1.1.85	1.1.86	210°55.3'	11.66	данные отсутствуют	данные отсутствуют	данные отсутствуют
86	1.1.86	1.1.87	206°33.9'	2.24	данные отсутствуют	данные отсутствуют	данные отсутствуют
87	1.1.87	1.1.88	220°27.7'	11.17	данные отсутствуют	данные отсутствуют	данные отсутствуют
88	1.1.88	1.1.89	182°36.2'	5.51	данные отсутствуют	данные отсутствуют	данные отсутствуют
89	1.1.89	1.1.90	167°54.3'	3.58	данные отсутствуют	данные отсутствуют	данные отсутствуют
90	1.1.90	1.1.91	195°59.3'	3.63	данные отсутствуют	данные отсутствуют	данные отсутствуют
91	1.1.91	1.1.92	223°13.9'	11.68	данные отсутствуют	данные отсутствуют	данные отсутствуют
92	1.1.92	1.1.93	294°13.7'	10.97	данные отсутствуют	данные отсутствуют	данные отсутствуют
93	1.1.93	1.1.94	275°37.1'	15.32	данные отсутствуют	данные отсутствуют	данные отсутствуют
94	1.1.94	1.1.95	236°16.3'	8.1	данные отсутствуют	данные отсутствуют	данные отсутствуют
95	1.1.95	1.1.96	316°25.9'	28.31	данные отсутствуют	50:27:0000000:129576(1)	адрес отсутствует
96	1.1.96	1.1.97	339°3.2'	9.09	данные отсутствуют	50:27:0000000:129576(1)	адрес отсутствует
97	1.1.97	1.1.98	355°54.8'	3.51	данные отсутствуют	50:27:0000000:129576(1)	адрес отсутствует
98	1.1.98	1.1.99	43°33.0'	20.68	данные отсутствуют	50:27:0000000:129576(1)	адрес отсутствует
99	1.1.99	1.1.100	53°44.0'	37.21	данные отсутствуют	50:27:0000000:129576(1)	адрес отсутствует
100	1.1.100	1.1.101	47°25.2'	12.56	данные отсутствуют	50:27:0000000:129576(1)	адрес отсутствует
101	1.1.101	1.1.102	49°3.1'	117.49	данные отсутствуют	50:27:0000000:129576(1)	адрес отсутствует
102	1.1.102	1.1.103	47°10.2'	23.54	данные отсутствуют	50:27:0000000:129576(1)	адрес отсутствует
103	1.1.103	1.1.104	41°21.7'	33.31	данные отсутствуют	данные отсутствуют	данные отсутствуют
104	1.1.104	1.1.105	32°58.0'	50.06	данные отсутствуют	данные отсутствуют	данные отсутствуют
105	1.1.105	1.1.106	320°47.6'	24.52	данные отсутствуют	50:27:0000000:129576(1)	адрес отсутствует
106	1.1.106	1.1.107	318°22.0'	36.12	данные отсутствуют	50:27:0000000:129576(1)	адрес отсутствует
107	1.1.107	1.1.108	317°29.4'	20.35	данные отсутствуют	50:27:0000000:129576(1)	адрес отсутствует
108	1.1.108	1.1.109	315°53.0'	126.06	данные отсутствуют	данные отсутствуют	данные отсутствуют
109	1.1.109	1.1.110	319°26.6'	34.22	данные отсутствуют	50:27:0000000:132296(1)	адрес отсутствует



ДОКУМЕНТ ПОДПИСАН  
ЭЛЕКТРОННОЙ ПОДПИСЬЮ

Сертификат: 0091AAF5A599507BC7E6D39D2DFA052F9A

Владелец: ФЕДЕРАЛЬНАЯ СЛУЖБА ГОСУДАРСТВЕННОЙ

РЕГИСТРАЦИИ, КАДАСТРА И КАРТОГРАФИИ

Действителен: с 16.09.2025 по 10.12.2026

полное наименование должности

инициалы, фамилия

## Земельный участок

вид объекта недвижимости

Лист № 5 раздела 3.1

Всего листов раздела 3.1: 8

Всего разделов: 8

Всего листов выписки: 101

19.01.2026г. № КУВИ-001/2026-4596660

Кадастровый номер:

50:28:0050107:3

1	2	3	4	5	6	7	8
110	1.1.110	1.1.111	315°41.8'	87.33	данные отсутствуют	50:27:0000000:132296(1)	адрес отсутствует
111	1.1.111	1.1.112	341°33.9'	1.58	данные отсутствуют	50:27:0000000:132296(1)	адрес отсутствует
112	1.1.112	1.1.113	352°52.5'	2.02	данные отсутствуют	50:27:0000000:132296(1)	адрес отсутствует
113	1.1.113	1.1.114	26°33.9'	2.8	данные отсутствуют	данные отсутствуют	данные отсутствуют
114	1.1.114	1.1.115	49°14.2'	19.14	данные отсутствуют	данные отсутствуют	данные отсутствуют
115	1.1.115	1.1.116	50°19.9'	26.63	данные отсутствуют	данные отсутствуют	данные отсутствуют
116	1.1.116	1.1.117	46°6.5'	27.41	данные отсутствуют	данные отсутствуют	данные отсутствуют
117	1.1.117	1.1.118	48°48.8'	42.52	данные отсутствуют	данные отсутствуют	данные отсутствуют
118	1.1.118	1.1.119	46°26.4'	91.42	данные отсутствуют	данные отсутствуют	данные отсутствуют
119	1.1.119	1.1.120	46°23.8'	108.75	данные отсутствуют	данные отсутствуют	данные отсутствуют
120	1.1.120	1.1.121	47°9.1'	61.02	данные отсутствуют	данные отсутствуют	данные отсутствуют
121	1.1.121	1.1.122	46°12.2'	93.2	данные отсутствуют	данные отсутствуют	данные отсутствуют
122	1.1.122	1.1.123	47°43.2'	59.46	данные отсутствуют	данные отсутствуют	данные отсутствуют
123	1.1.123	1.1.124	46°2.5'	77.79	данные отсутствуют	данные отсутствуют	данные отсутствуют
124	1.1.124	1.1.125	40°9.4'	10.47	данные отсутствуют	данные отсутствуют	данные отсутствуют
125	1.1.125	1.1.126	22°37.2'	9.75	данные отсутствуют	данные отсутствуют	данные отсутствуют
126	1.1.126	1.1.127	20°49.1'	89.33	данные отсутствуют	данные отсутствуют	данные отсутствуют
127	1.1.127	1.1.128	20°55.5'	27.3	данные отсутствуют	данные отсутствуют	данные отсутствуют
128	1.1.128	1.1.129	18°11.8'	95.26	данные отсутствуют	данные отсутствуют	данные отсутствуют
129	1.1.129	1.1.130	16°41.9'	2.61	данные отсутствуют	данные отсутствуют	данные отсутствуют
130	1.1.130	1.1.131	18°16.0'	187.44	данные отсутствуют	данные отсутствуют	данные отсутствуют
131	1.1.131	1.1.132	18°14.3'	23.16	данные отсутствуют	50:27:0000000:132296(1)	адрес отсутствует
132	1.1.132	1.1.133	90°0.0'	0.75	данные отсутствуют	50:27:0000000:132296(1)	адрес отсутствует
133	1.1.133	1.1.134	90°0.0'	77.49	данные отсутствуют	данные отсутствуют	данные отсутствуют
134	1.1.134	1.1.135	88°41.5'	109.54	данные отсутствуют	данные отсутствуют	данные отсутствуют
135	1.1.135	1.1.136	90°0.0'	45.26	данные отсутствуют	данные отсутствуют	данные отсутствуют
136	1.1.135	1.1.135			данные отсутствуют	50:27:0000000:132296(1)	адрес отсутствует
137	1.1.136	1.1.137	92°16.9'	62.79	данные отсутствуют	данные отсутствуют	данные отсутствуют
138	1.1.137	1.1.138	92°16.5'	75.56	данные отсутствуют	данные отсутствуют	данные отсутствуют



ДОКУМЕНТ ПОДПИСАН  
ЭЛЕКТРОННОЙ ПОДПИСЬЮ

Сертификат: 0091AAF5A599507BC7E6D39D2DFA052F9A

Владелец: ФЕДЕРАЛЬНАЯ СЛУЖБА ГОСУДАРСТВЕННОЙ

РЕГИСТРАЦИИ, КАДАСТРА И КАРТОГРАФИИ

Действителен: с 16.09.2025 по 10.12.2026

полное наименование должности

инициалы, фамилия

## Земельный участок

вид объекта недвижимости

Лист № 6 раздела 3.1

Всего листов раздела 3.1: 8

Всего разделов: 8

Всего листов выписки: 101

19.01.2026г. № КУВИ-001/2026-4596660

Кадастровый номер:

50:28:0050107:3

1	2	3	4	5	6	7	8
139	1.1.138	1.1.139	86°16.7'	30.81	данные отсутствуют	данные отсутствуют	данные отсутствуют
140	1.1.139	1.1.140	100°4.9'	11.43	данные отсутствуют	данные отсутствуют	данные отсутствуют
141	1.1.140	1.1.141	103°5.5'	11.04	данные отсутствуют	данные отсутствуют	данные отсутствуют
142	1.1.141	1.1.142	93°22.0'	8.51	данные отсутствуют	данные отсутствуют	данные отсутствуют
143	1.1.142	1.1.143	74°3.3'	3.64	данные отсутствуют	данные отсутствуют	данные отсутствуют
144	1.1.143	1.1.144	75°57.8'	2.06	данные отсутствуют	данные отсутствуют	данные отсутствуют
145	1.1.144	1.1.145	68°11.9'	6.73	данные отсутствуют	данные отсутствуют	данные отсутствуют
146	1.1.145	1.1.146	45°0.0'	15.56	данные отсутствуют	данные отсутствуют	данные отсутствуют
147	1.1.146	1.1.147	56°18.6'	0.9	данные отсутствуют	данные отсутствуют	данные отсутствуют
148	1.1.147	1.1.148	56°18.6'	0.9	данные отсутствуют	данные отсутствуют	данные отсутствуют
149	1.1.148	1.1.149	56°18.6'	0.9	данные отсутствуют	данные отсутствуют	данные отсутствуют
150	1.1.149	1.1.150	128°39.6'	1.6	данные отсутствуют	данные отсутствуют	данные отсутствуют
151	1.1.150	1.1.151	129°48.4'	3.91	данные отсутствуют	данные отсутствуют	данные отсутствуют
152	1.1.151	1.1.152	129°28.3'	5.51	данные отсутствуют	данные отсутствуют	данные отсутствуют
153	1.1.152	1.1.153	105°58.4'	5.45	данные отсутствуют	данные отсутствуют	данные отсутствуют
154	1.1.153	1.1.154	110°30.5'	4.28	данные отсутствуют	данные отсутствуют	данные отсутствуют
155	1.1.154	1.1.155	116°33.9'	5.59	данные отсутствуют	данные отсутствуют	данные отсутствуют
156	1.1.155	1.1.156	102°31.7'	4.61	данные отсутствуют	данные отсутствуют	данные отсутствуют
157	1.1.156	1.1.157	82°38.9'	7.81	данные отсутствуют	данные отсутствуют	данные отсутствуют
158	1.1.157	1.1.158	114°46.5'	3.58	данные отсутствуют	данные отсутствуют	данные отсутствуют
159	1.1.158	1.1.159	115°30.4'	5.81	данные отсутствуют	данные отсутствуют	данные отсутствуют
160	1.1.159	1.1.160	141°1.1'	8.36	данные отсутствуют	данные отсутствуют	данные отсутствуют
161	1.1.160	1.1.161	124°49.4'	7	данные отсутствуют	данные отсутствуют	данные отсутствуют
162	1.1.161	1.1.162	119°21.5'	9.18	данные отсутствуют	данные отсутствуют	данные отсутствуют
163	1.1.162	1.1.163	123°6.7'	13.73	данные отсутствуют	данные отсутствуют	данные отсутствуют
164	1.1.163	1.1.164	133°11.8'	5.84	данные отсутствуют	данные отсутствуют	данные отсутствуют
165	1.1.164	1.1.165	155°38.5'	6.04	данные отсутствуют	данные отсутствуют	данные отсутствуют
166	1.1.165	1.1.166	168°41.4'	5.1	данные отсутствуют	данные отсутствуют	данные отсутствуют
167	1.1.166	1.1.167	158°44.9'	9.66	данные отсутствуют	данные отсутствуют	данные отсутствуют



ДОКУМЕНТ ПОДПИСАН  
ЭЛЕКТРОННОЙ ПОДПИСЬЮ

Сертификат: 0091AAF5A599507BC7E6D39D2DFA052F9A

Владелец: ФЕДЕРАЛЬНАЯ СЛУЖБА ГОСУДАРСТВЕННОЙ

РЕГИСТРАЦИИ, КАДАСТРА И КАРТОГРАФИИ

Действителен: с 16.09.2025 по 10.12.2026

полное наименование должности

инициалы, фамилия

## Земельный участок

вид объекта недвижимости

Лист № 7 раздела 3.1

Всего листов раздела 3.1: 8

Всего разделов: 8

Всего листов выписки: 101

19.01.2026г. № КУВИ-001/2026-4596660

Кадастровый номер:

50:28:0050107:3

1	2	3	4	5	6	7	8
168	1.1.167	1.1.168	126°48.1'	5.01	данные отсутствуют	данные отсутствуют	данные отсутствуют
169	1.1.168	1.1.169	160°29.5'	3.71	данные отсутствуют	данные отсутствуют	данные отсутствуют
170	1.1.169	1.1.170	177°8.3'	10.01	данные отсутствуют	данные отсутствуют	данные отсутствуют
171	1.1.170	1.1.171	178°18.9'	8.5	данные отсутствуют	данные отсутствуют	данные отсутствуют
172	1.1.171	1.1.172	158°23.8'	2.69	данные отсутствуют	данные отсутствуют	данные отсутствуют
173	1.1.172	1.1.173	137°23.2'	4.08	данные отсутствуют	данные отсутствуют	данные отсутствуют
174	1.1.173	1.1.174	153°26.1'	1.68	данные отсутствуют	данные отсутствуют	данные отсутствуют
175	1.1.174	1.1.175	151°49.3'	7.94	данные отсутствуют	данные отсутствуют	данные отсутствуют
176	1.1.175	1.1.176	121°55.3'	17.97	данные отсутствуют	данные отсутствуют	данные отсутствуют
177	1.1.176	1.1.177	133°27.1'	6.54	данные отсутствуют	данные отсутствуют	данные отсутствуют
178	1.1.177	1.1.178	142°31.4'	9.45	данные отсутствуют	данные отсутствуют	данные отсутствуют
179	1.1.178	1.1.179	150°15.3'	12.09	данные отсутствуют	данные отсутствуют	данные отсутствуют
180	1.1.179	1.1.180	148°5.9'	4.71	данные отсутствуют	данные отсутствуют	данные отсутствуют
181	1.1.180	1.1.181	117°30.7'	6.49	данные отсутствуют	данные отсутствуют	данные отсутствуют
182	1.1.181	1.1.182	103°29.8'	12.85	данные отсутствуют	данные отсутствуют	данные отсутствуют
183	1.1.182	1.1.183	95°31.4'	15.58	данные отсутствуют	данные отсутствуют	данные отсутствуют
184	1.1.183	1.1.184	111°50.0'	6.72	данные отсутствуют	данные отсутствуют	данные отсутствуют
185	1.1.184	1.1.185	126°31.7'	8.4	данные отсутствуют	данные отсутствуют	данные отсутствуют
186	1.1.185	1.1.186	138°0.8'	6.73	данные отсутствуют	данные отсутствуют	данные отсутствуют
187	1.1.186	1.1.187	152°14.5'	10.74	данные отсутствуют	данные отсутствуют	данные отсутствуют
188	1.1.187	1.1.188	163°18.1'	7.83	данные отсутствуют	данные отсутствуют	данные отсутствуют
189	1.1.188	1.1.189	171°28.1'	5.06	данные отсутствуют	данные отсутствуют	данные отсутствуют
190	1.1.189	1.1.190	153°26.9'	19.02	данные отсутствуют	данные отсутствуют	данные отсутствуют
191	1.1.190	1.1.191	180°0.0'	2.49	данные отсутствуют	данные отсутствуют	данные отсутствуют
192	1.1.191	1.1.192	219°48.4'	1.95	данные отсутствуют	данные отсутствуют	данные отсутствуют
193	1.1.192	1.1.193	227°17.5'	17.69	данные отсутствуют	данные отсутствуют	данные отсутствуют
194	1.1.193	1.1.194	211°25.8'	5.27	данные отсутствуют	данные отсутствуют	данные отсутствуют
195	1.1.194	1.1.195	187°7.5'	4.03	данные отсутствуют	данные отсутствуют	данные отсутствуют
196	1.1.195	1.1.196	167°54.3'	3.58	данные отсутствуют	данные отсутствуют	данные отсутствуют



ДОКУМЕНТ ПОДПИСАН  
ЭЛЕКТРОННОЙ ПОДПИСЬЮ

Сертификат: 0091AAF5A599507BC7E6D39D2DFA052F9A

Владелец: ФЕДЕРАЛЬНАЯ СЛУЖБА ГОСУДАРСТВЕННОЙ

РЕГИСТРАЦИИ, КАДАСТРА И КАРТОГРАФИИ

Действителен: с 16.09.2025 по 10.12.2026

полное наименование должности

инициалы, фамилия

## Земельный участок

вид объекта недвижимости

Лист № 8 раздела 3.1

Всего листов раздела 3.1: 8

Всего разделов: 8

Всего листов выписки: 101

19.01.2026г. № КУВИ-001/2026-4596660

Кадастровый номер:

50:28:0050107:3

1	2	3	4	5	6	7	8
197	1.1.196	1.1.197	141°38.0`	7.65	данные отсутствуют	данные отсутствуют	данные отсутствуют
198	1.1.197	1.1.198	133°40.1`	30.41	данные отсутствуют	данные отсутствуют	данные отсутствуют
199	1.1.198	1.1.199	127°44.8`	9.8	данные отсутствуют	данные отсутствуют	данные отсутствуют
200	1.1.199	1.1.200	132°42.5`	8.85	данные отсутствуют	данные отсутствуют	данные отсутствуют
201	1.1.200	1.1.201	161°6.8`	10.04	данные отсутствуют	данные отсутствуют	данные отсутствуют
202	1.1.201	1.1.1	170°13.1`	14.71	данные отсутствуют	данные отсутствуют	данные отсутствуют



ДОКУМЕНТ ПОДПИСАН  
ЭЛЕКТРОННОЙ ПОДПИСЬЮ

Сертификат: 0091AAF5A599507BC7E6D39D2DFA052F9A

Владелец: ФЕДЕРАЛЬНАЯ СЛУЖБА ГОСУДАРСТВЕННОЙ

РЕГИСТРАЦИИ, КАДАСТРА И КАРТОГРАФИИ

Действителен: с 16.09.2025 по 10.12.2026

полное наименование должности

инициалы, фамилия

## Выписка из Единого государственного реестра недвижимости об объекте недвижимости

## Описание местоположения земельного участка

Земельный участок			
вид объекта недвижимости			
Лист № 1 раздела 3.2	Всего листов раздела 3.2: 8	Всего разделов: 8	Всего листов выписки: 101
19.01.2026г. № КУВИ-001/2026-4596660			
Кадастровый номер:		50:28:0050107:3	

Сведения о характерных точках границы земельного участка				
Система координат МСК-50, зона 2				
Номер точки	Координаты, м		Описание закрепления на местности	Средняя квадратичная погрешность определения координат характерных точек границ земельного участка, м
	X	Y		
1	2	3	4	5
1	439878	2202022.75	-	0.1
2	439877	2202023	-	0.1
3	439877	2202022.25	-	0.1
4	439877	2202021.75	-	0.1
5	439866.5	2201940.25	-	0.1
6	439855	2201858.5	-	0.1
7	439839.5	2201792.25	-	0.1
8	439824.5	2201758.75	-	0.1
9	439813	2201741	-	0.1
10	439802.5	2201730.75	-	0.1
11	439790.99	2201714.25	-	0.1
12	439779	2201702.25	-	0.1
13	439769	2201688.5	-	0.1
14	439756	2201678.24	-	0.1
15	439742.5	2201671.5	-	0.1
16	439719.5	2201643	-	0.1
17	439699.5	2201623.74	-	0.1
18	439682	2201612.25	-	0.1
19	439665.5	2201607.25	-	0.1
20	439649	2201604.25	-	0.1
21	439629	2201592.25	-	0.1
22	439595.5	2201568.5	-	0.1



ДОКУМЕНТ ПОДПИСАН  
ЭЛЕКТРОННОЙ ПОДПИСЬЮ

Сертификат: 0091AAF5A599507BC7E6D39D2DFA052F9A

Владелец: ФЕДЕРАЛЬНАЯ СЛУЖБА ГОСУДАРСТВЕННОЙ

РЕГИСТРАЦИИ, КАДАСТРА И КАРТОГРАФИИ

Действителен: с 16.09.2025 по 10.12.2026

полное наименование должности

инициалы, фамилия

## Земельный участок

вид объекта недвижимости

Лист № 2 раздела 3.2

Всего листов раздела 3.2: 8

Всего разделов: 8

Всего листов выписки: 101

19.01.2026г. № КУВИ-001/2026-4596660

Кадастровый номер:

50:28:0050107:3

1	2	3	4	5
23	439573	2201551.5	-	0.1
24	439556	2201538.5	-	0.1
25	439538.5	2201521	-	0.1
26	439520.5	2201499.5	-	0.1
27	439504.5	2201471.49	-	0.1
28	439500.5	2201460	-	0.1
29	439474.5	2201398.75	-	0.1
30	439463	2201380	-	0.1
31	439452.5	2201335.5	-	0.1
32	439451	2201326.26	-	0.1
33	439442.5	2201305	-	0.1
34	439434.5	2201288.74	-	0.1
35	439426.5	2201277.5	-	0.1
36	439421.51	2201271	-	0.1
37	439398.5	2201239.5	-	0.1
38	439376.5	2201210.75	-	0.1
39	439364	2201195.75	-	0.1
40	439341	2201166.25	-	0.1
41	439327	2201151.25	-	0.1
42	439320.5	2201144.76	-	0.1
43	439290	2201118.75	-	0.1
44	439281	2201115.26	-	0.1
45	439274.5	2201108.74	-	0.1
46	439257.5	2201093	-	0.1
47	439247	2201085	-	0.1
48	439236	2201080	-	0.1
49	439230.5	2201075.74	-	0.1
50	439199	2201057.25	-	0.1
51	439189.5	2201052.75	-	0.1



ДОКУМЕНТ ПОДПИСАН  
ЭЛЕКТРОННОЙ ПОДПИСЬЮ

Сертификат: 0091AAF5A599507BC7E6D39D2DFA052F9A

Владелец: ФЕДЕРАЛЬНАЯ СЛУЖБА ГОСУДАРСТВЕННОЙ

РЕГИСТРАЦИИ, КАДАСТРА И КАРТОГРАФИИ

Действителен: с 16.09.2025 по 10.12.2026

полное наименование должности

инициалы, фамилия

## Земельный участок

вид объекта недвижимости

Лист № 3 раздела 3.2

Всего листов раздела 3.2: 8

Всего разделов: 8

Всего листов выписки: 101

19.01.2026г. № КУВИ-001/2026-4596660

Кадастровый номер:

50:28:0050107:3

1	2	3	4	5
52	439186	2201047.74	-	0.1
53	439178.5	2201041.75	-	0.1
54	439173	2201041.25	-	0.1
55	439167.5	2201040.75	-	0.1
56	439162.5	2201041.5	-	0.1
57	439156.5	2201043	-	0.1
58	439150	2201041.75	-	0.1
59	439143	2201037	-	0.1
60	439131.5	2201029.25	-	0.1
61	439106	2201011.5	-	0.1
62	439102	2201006.25	-	0.1
63	439085.5	2200993.75	-	0.1
64	439080.5	2200988.25	-	0.1
65	439079	2200985	-	0.1
66	439076	2200979.25	-	0.1
67	439062	2200966.5	-	0.1
68	439057.5	2200963.76	-	0.1
69	439049	2200956.5	-	0.1
70	439038.5	2200951.25	-	0.1
71	439032	2200945.75	-	0.1
72	439021.5	2200937.26	-	0.1
73	439009.01	2200924.75	-	0.1
74	438995	2200907.5	-	0.1
75	438979.5	2200888.74	-	0.1
76	438963	2200875	-	0.1
77	438954	2200868.74	-	0.1
78	438952	2200867.24	-	0.1
79	438929	2200849	-	0.1
80	438916	2200839.25	-	0.1



ДОКУМЕНТ ПОДПИСАН  
ЭЛЕКТРОННОЙ ПОДПИСЬЮ

Сертификат: 0091AAF5A599507BC7E6D39D2DFA052F9A

Владелец: ФЕДЕРАЛЬНАЯ СЛУЖБА ГОСУДАРСТВЕННОЙ

РЕГИСТРАЦИИ, КАДАСТРА И КАРТОГРАФИИ

Действителен: с 16.09.2025 по 10.12.2026

полное наименование должности

инициалы, фамилия

## Земельный участок

вид объекта недвижимости

Лист № 4 раздела 3.2

Всего листов раздела 3.2: 8

Всего разделов: 8

Всего листов выписки: 101

19.01.2026г. № КУВИ-001/2026-4596660

Кадастровый номер:

50:28:0050107:3

1	2	3	4	5
81	438912.5	2200837.5	-	0.1
82	438896	2200834.24	-	0.1
83	438887	2200835.74	-	0.1
84	438882	2200836.5	-	0.1
85	438877.5	2200834.24	-	0.1
86	438867.5	2200828.25	-	0.1
87	438865.5	2200827.25	-	0.1
88	438857	2200820	-	0.1
89	438851.5	2200819.75	-	0.1
90	438848	2200820.5	-	0.1
91	438844.51	2200819.5	-	0.1
92	438836	2200811.5	-	0.1
93	438840.5	2200801.5	-	0.1
94	438842	2200786.25	-	0.1
95	438837.5	2200779.51	-	0.1
96	438858.01	2200760	-	0.1
97	438866.5	2200756.75	-	0.1
98	438870	2200756.5	-	0.1
99	438884.99	2200770.75	-	0.1
100	438907	2200800.75	-	0.1
101	438915.5	2200810	-	0.1
102	438992.5	2200898.74	-	0.1
103	439008.5	2200916	-	0.1
104	439033.5	2200938.01	-	0.1
105	439075.5	2200965.25	-	0.1
106	439094.5	2200949.75	-	0.1
107	439121.5	2200925.75	-	0.1
108	439136.5	2200912	-	0.1
109	439227	2200824.25	-	0.1



ДОКУМЕНТ ПОДПИСАН  
ЭЛЕКТРОННОЙ ПОДПИСЬЮ

Сертификат: 0091AAF5A599507BC7E6D39D2DFA052F9A

Владелец: ФЕДЕРАЛЬНАЯ СЛУЖБА ГОСУДАРСТВЕННОЙ

РЕГИСТРАЦИИ, КАДАСТРА И КАРТОГРАФИИ

Действителен: с 16.09.2025 по 10.12.2026

полное наименование должности

инициалы, фамилия

## Земельный участок

вид объекта недвижимости

Лист № 5 раздела 3.2

Всего листов раздела 3.2: 8

Всего разделов: 8

Всего листов выписки: 101

19.01.2026г. № КУВИ-001/2026-4596660

Кадастровый номер:

50:28:0050107:3

1	2	3	4	5
110	439253	2200802	-	0.1
111	439315.5	2200741	-	0.1
112	439317	2200740.5	-	0.1
113	439319	2200740.25	-	0.1
114	439321.5	2200741.5	-	0.1
115	439334	2200756	-	0.1
116	439351	2200776.5	-	0.1
117	439370	2200796.25	-	0.1
118	439398	2200828.25	-	0.1
119	439461	2200894.5	-	0.1
120	439536	2200973.25	-	0.1
121	439577.5	2201017.99	-	0.1
122	439642	2201085.26	-	0.1
123	439682	2201129.25	-	0.1
124	439736	2201185.25	-	0.1
125	439744	2201192	-	0.1
126	439753	2201195.75	-	0.1
127	439836.5	2201227.5	-	0.1
128	439862	2201237.25	-	0.1
129	439952.5	2201267	-	0.1
130	439955	2201267.75	-	0.1
131	440133	2201326.5	-	0.1
132	440155	2201333.75	-	0.1
133	440155	2201334.5	-	0.1
134	440155	2201411.99	-	0.1
135	440157.5	2201521.5	-	0.1
136	440157.5	2201566.76	-	0.1
137	440155	2201629.5	-	0.1
138	440152	2201705	-	0.1



ДОКУМЕНТ ПОДПИСАН  
ЭЛЕКТРОННОЙ ПОДПИСЬЮ

Сертификат: 0091AAF5A599507BC7E6D39D2DFA052F9A

Владелец: ФЕДЕРАЛЬНАЯ СЛУЖБА ГОСУДАРСТВЕННОЙ

РЕГИСТРАЦИИ, КАДАСТРА И КАРТОГРАФИИ

Действителен: с 16.09.2025 по 10.12.2026

полное наименование должности

инициалы, фамилия

## Земельный участок

вид объекта недвижимости

Лист № 6 раздела 3.2

Всего листов раздела 3.2: 8

Всего разделов: 8

Всего листов выписки: 101

19.01.2026г. № КУВИ-001/2026-4596660

Кадастровый номер:

50:28:0050107:3

1	2	3	4	5
139	440154	2201735.75	-	0.1
140	440152	2201747	-	0.1
141	440149.5	2201757.75	-	0.1
142	440149	2201766.25	-	0.1
143	440150	2201769.75	-	0.1
144	440150.5	2201771.75	-	0.1
145	440153	2201778	-	0.1
146	440164	2201789	-	0.1
147	440164.5	2201789.75	-	0.1
148	440165	2201790.5	-	0.1
149	440165.5	2201791.25	-	0.1
150	440164.5	2201792.5	-	0.1
151	440162	2201795.5	-	0.1
152	440158.5	2201799.75	-	0.1
153	440157	2201804.99	-	0.1
154	440155.5	2201809	-	0.1
155	440153	2201814	-	0.1
156	440152	2201818.5	-	0.1
157	440153	2201826.25	-	0.1
158	440151.5	2201829.5	-	0.1
159	440149	2201834.74	-	0.1
160	440142.5	2201840	-	0.1
161	440138.5	2201845.75	-	0.1
162	440134	2201853.75	-	0.1
163	440126.5	2201865.25	-	0.1
164	440122.5	2201869.51	-	0.1
165	440117	2201872	-	0.1
166	440112	2201873	-	0.1
167	440103	2201876.5	-	0.1



ДОКУМЕНТ ПОДПИСАН  
ЭЛЕКТРОННОЙ ПОДПИСЬЮ

Сертификат: 0091AAF5A599507BC7E6D39D2DFA052F9A

Владелец: ФЕДЕРАЛЬНАЯ СЛУЖБА ГОСУДАРСТВЕННОЙ

РЕГИСТРАЦИИ, КАДАСТРА И КАРТОГРАФИИ

Действителен: с 16.09.2025 по 10.12.2026

полное наименование должности

инициалы, фамилия

## Земельный участок

вид объекта недвижимости

Лист № 7 раздела 3.2

Всего листов раздела 3.2: 8

Всего разделов: 8

Всего листов выписки: 101

19.01.2026г. № КУВИ-001/2026-4596660

Кадастровый номер:

50:28:0050107:3

1	2	3	4	5
168	440100	2201880.51	-	0.1
169	440096.5	2201881.75	-	0.1
170	440086.5	2201882.25	-	0.1
171	440078	2201882.5	-	0.1
172	440075.5	2201883.49	-	0.1
173	440072.5	2201886.25	-	0.1
174	440071	2201887	-	0.1
175	440064	2201890.75	-	0.1
176	440054.5	2201906	-	0.1
177	440050	2201910.75	-	0.1
178	440042.5	2201916.5	-	0.1
179	440032	2201922.5	-	0.1
180	440028	2201924.99	-	0.1
181	440025	2201930.75	-	0.1
182	440022	2201943.25	-	0.1
183	440020.5	2201958.76	-	0.1
184	440018	2201965	-	0.1
185	440013	2201971.75	-	0.1
186	440008	2201976.25	-	0.1
187	439998.5	2201981.25	-	0.1
188	439991	2201983.5	-	0.1
189	439986	2201984.25	-	0.1
190	439968.99	2201992.75	-	0.1
191	439966.5	2201992.75	-	0.1
192	439965	2201991.5	-	0.1
193	439953	2201978.5	-	0.1
194	439948.5	2201975.75	-	0.1
195	439944.5	2201975.25	-	0.1
196	439941	2201976	-	0.1



ДОКУМЕНТ ПОДПИСАН  
ЭЛЕКТРОННОЙ ПОДПИСЬЮ

Сертификат: 0091AAF5A599507BC7E6D39D2DFA052F9A

Владелец: ФЕДЕРАЛЬНАЯ СЛУЖБА ГОСУДАРСТВЕННОЙ

РЕГИСТРАЦИИ, КАДАСТРА И КАРТОГРАФИИ

Действителен: с 16.09.2025 по 10.12.2026

полное наименование должности

инициалы, фамилия

## Земельный участок

вид объекта недвижимости

Лист № 8 раздела 3.2

Всего листов раздела 3.2: 8

Всего разделов: 8

Всего листов выписки: 101

19.01.2026г. № КУВИ-001/2026-4596660

Кадастровый номер:

50:28:0050107:3

1	2	3	4	5
197	439935	2201980.75	-	0.1
198	439914	2202002.75	-	0.1
199	439908	2202010.5	-	0.1
200	439902	2202017	-	0.1
201	439892.5	2202020.25	-	0.1
1	439878	2202022.75	-	0.1



ДОКУМЕНТ ПОДПИСАН  
ЭЛЕКТРОННОЙ ПОДПИСЬЮ

Сертификат: 0091AAF5A599507BC7E6D39D2DFA052F9A

Владелец: ФЕДЕРАЛЬНАЯ СЛУЖБА ГОСУДАРСТВЕННОЙ

РЕГИСТРАЦИИ, КАДАСТРА И КАРТОГРАФИИ

Действителен: с 16.09.2025 по 10.12.2026

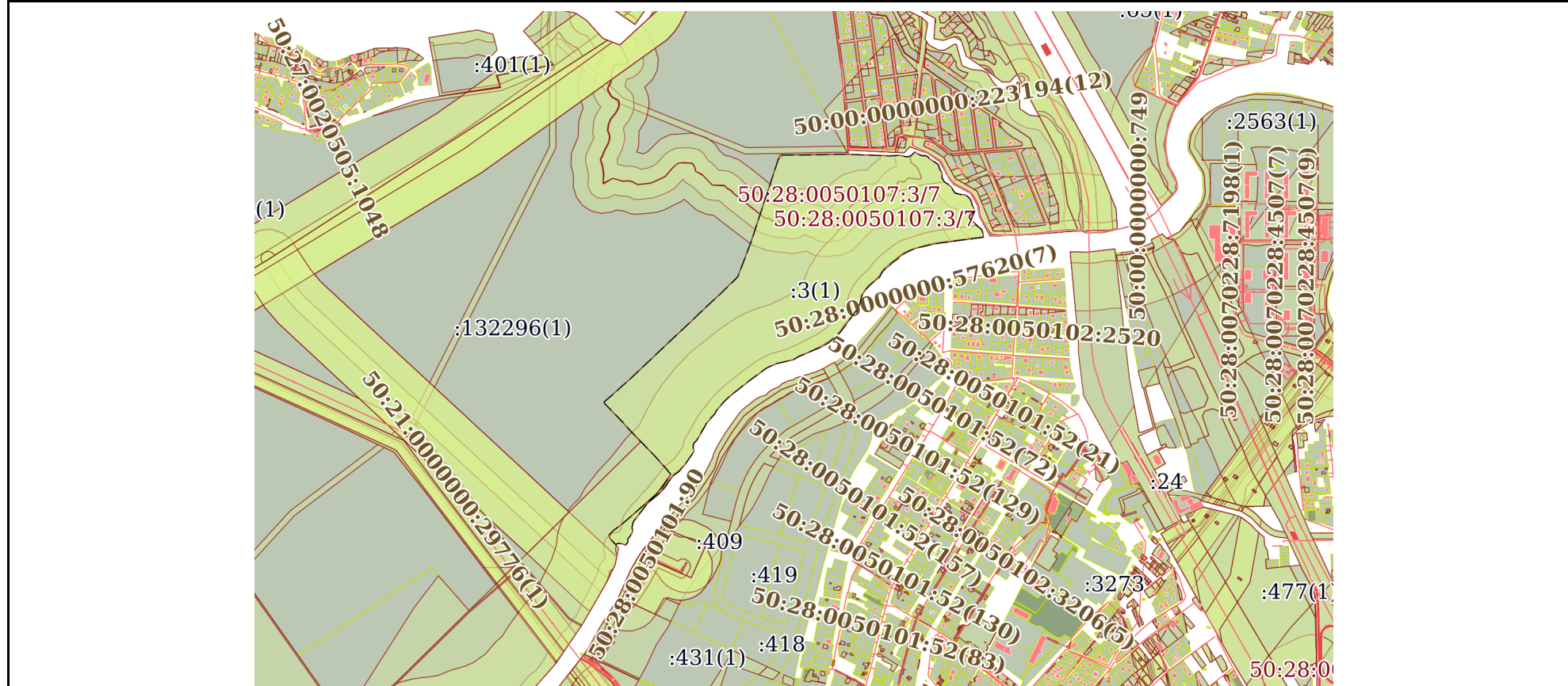
полное наименование должности

инициалы, фамилия


Выписка из Единого государственного реестра недвижимости об объекте недвижимости  
Сведения о частях земельного участка

Земельный участок			
вид объекта недвижимости			
Лист № 1 раздела 4	Всего листов раздела 4: 8	Всего разделов: 8	Всего листов выписки: 101
19.01.2026г. № КУВИ-001/2026-4596660			
Кадастровый номер:		50:28:0050107:3	

План (чертеж, схема) части земельного участка      Учетный номер части: 50:28:0050107:3/1



Масштаб 1:20000      Условные обозначения:



ДОКУМЕНТ ПОДПИСАН  
ЭЛЕКТРОННОЙ ПОДПИСЬЮ

Сертификат: 0091AAF5A599507BC7E6D39D2DFA052F9A  
Владелец: ФЕДЕРАЛЬНАЯ СЛУЖБА ГОСУДАРСТВЕННОЙ  
РЕГИСТРАЦИИ, КАДАСТРА И КАРТОГРАФИИ  
Действителен: с 16.09.2025 по 10.12.2026

полное наименование должности		инициалы, фамилия
-------------------------------	--	-------------------

Земельный участок

вид объекта недвижимости

Лист № 2 раздела 4

Всего листов раздела 4: 8

Всего разделов: 8

Всего листов выписки: 101

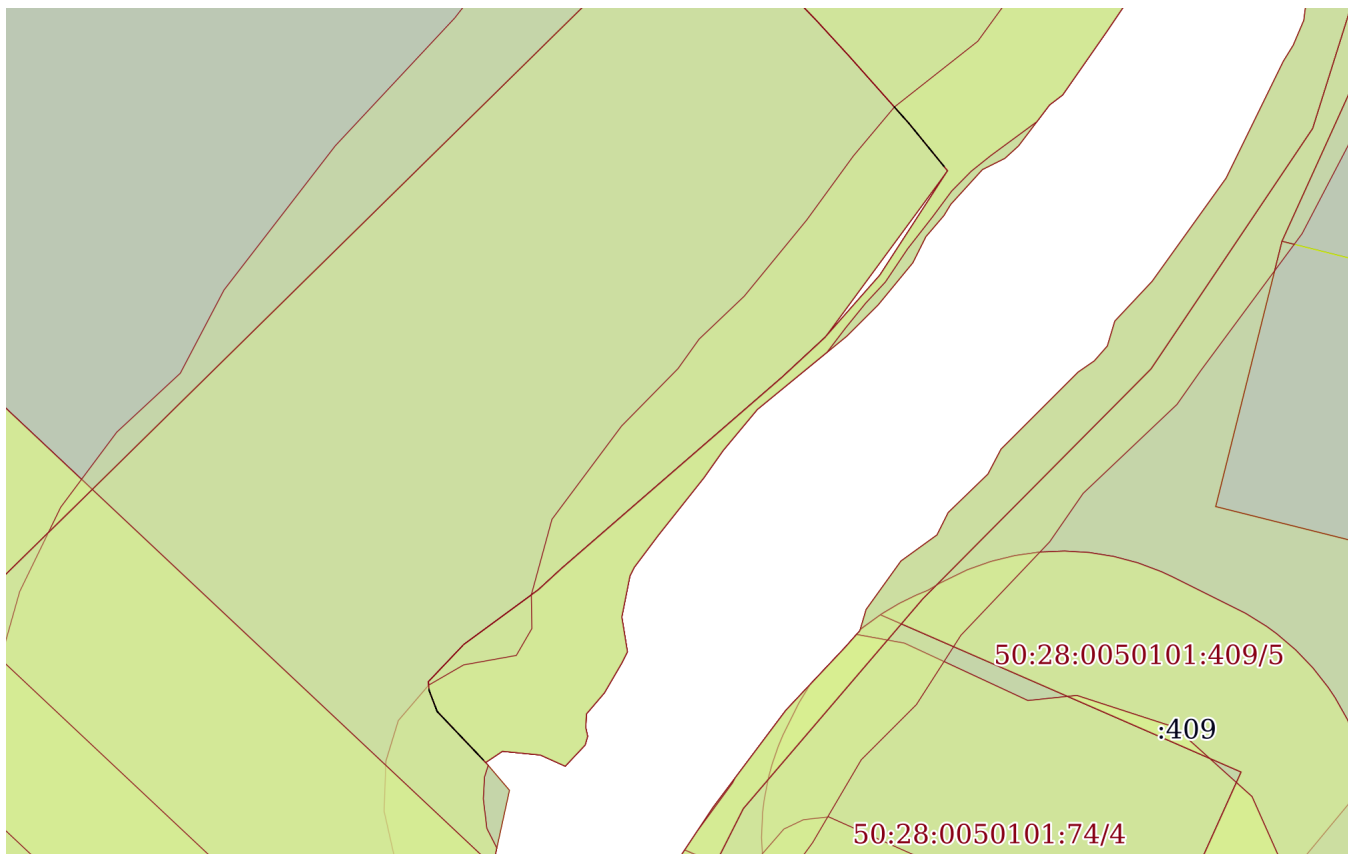
19.01.2026г. № КУВИ-001/2026-4596660

Кадастровый номер:

50:28:0050107:3

План (чертеж, схема) части земельного участка

Учетный номер части: 50:28:0050107:3/2



Масштаб 1:3000

Условные обозначения:



ДОКУМЕНТ ПОДПИСАН  
ЭЛЕКТРОННОЙ ПОДПИСЬЮ

Сертификат: 0091AAF5A599507BC7E6D39D2DFA052F9A

Владелец: ФЕДЕРАЛЬНАЯ СЛУЖБА ГОСУДАРСТВЕННОЙ

РЕГИСТРАЦИИ, КАДАСТРА И КАРТОГРАФИИ

Действителен: с 16.09.2025 по 10.12.2026

полное наименование должности

инициалы, фамилия

Земельный участок

вид объекта недвижимости

Лист № 3 раздела 4

Всего листов раздела 4: 8

Всего разделов: 8

Всего листов выписки: 101

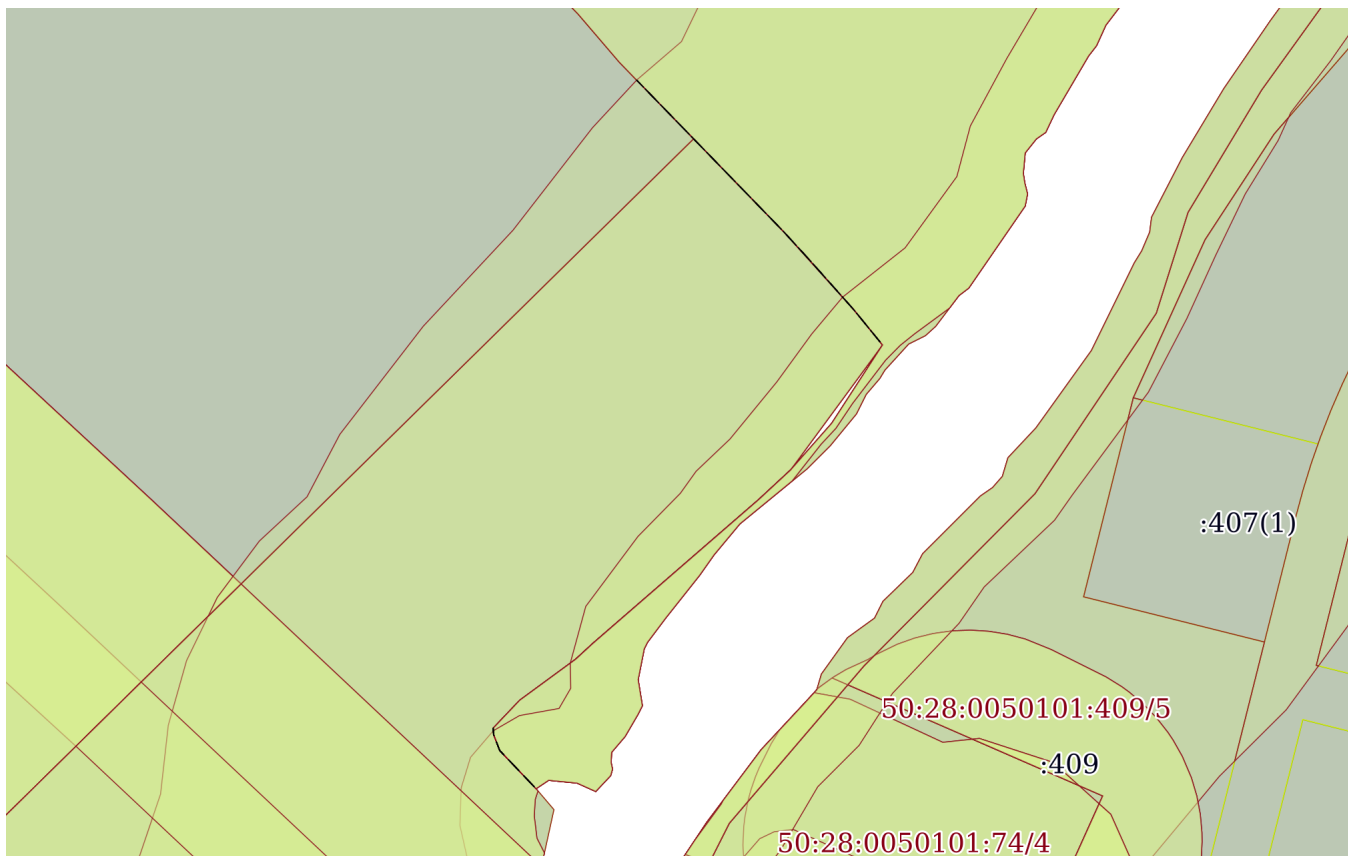
19.01.2026г. № КУВИ-001/2026-4596660

Кадастровый номер:

50:28:0050107:3

План (чертеж, схема) части земельного участка

Учетный номер части: 50:28:0050107:3/3



Масштаб 1:4000

Условные обозначения:



ДОКУМЕНТ ПОДПИСАН  
ЭЛЕКТРОННОЙ ПОДПИСЬЮ

Сертификат: 0091AAF5A599507BC7E6D39D2DFA052F9A

Владелец: ФЕДЕРАЛЬНАЯ СЛУЖБА ГОСУДАРСТВЕННОЙ  
РЕГИСТРАЦИИ, КАДАСТРА И КАРТОГРАФИИ  
Действителен: с 16.09.2025 по 10.12.2026

полное наименование должности

инициалы, фамилия



Земельный участок

вид объекта недвижимости

Лист № 5 раздела 4

Всего листов раздела 4: 8

Всего разделов: 8

Всего листов выписки: 101

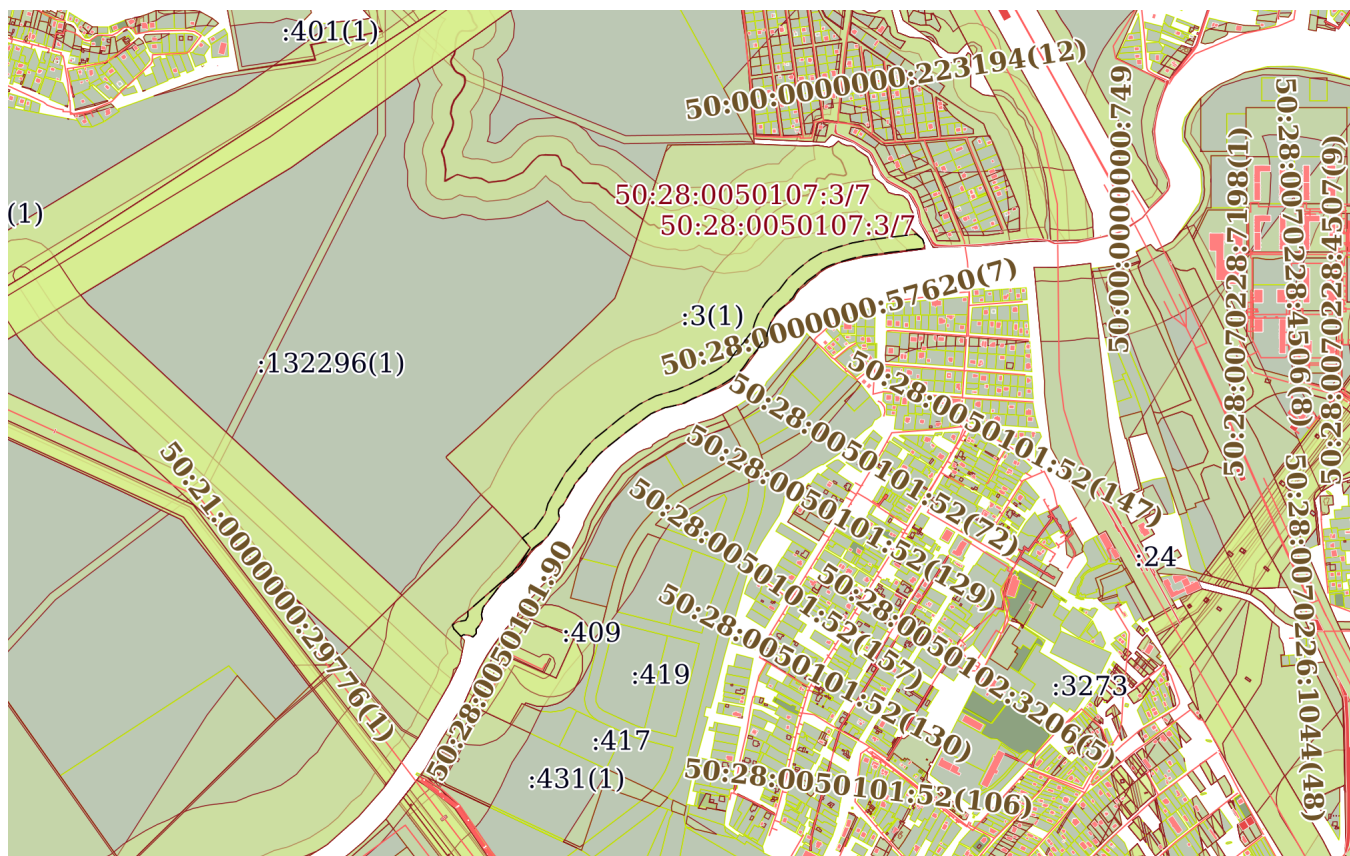
19.01.2026г. № КУВИ-001/2026-4596660

Кадастровый номер:

50:28:0050107:3

План (чертеж, схема) части земельного участка

Учетный номер части: 50:28:0050107:3/5



Масштаб 1:20000

Условные обозначения:



ДОКУМЕНТ ПОДПИСАН  
ЭЛЕКТРОННОЙ ПОДПИСЬЮ

Сертификат: 0091AAF5A599507BC7E6D39D2DFA052F9A

Владелец: ФЕДЕРАЛЬНАЯ СЛУЖБА ГОСУДАРСТВЕННОЙ

РЕГИСТРАЦИИ, КАДАСТРА И КАРТОГРАФИИ

Действителен: с 16.09.2025 по 10.12.2026

полное наименование должности

инициалы, фамилия



Земельный участок

вид объекта недвижимости

Лист № 7 раздела 4

Всего листов раздела 4: 8

Всего разделов: 8

Всего листов выписки: 101

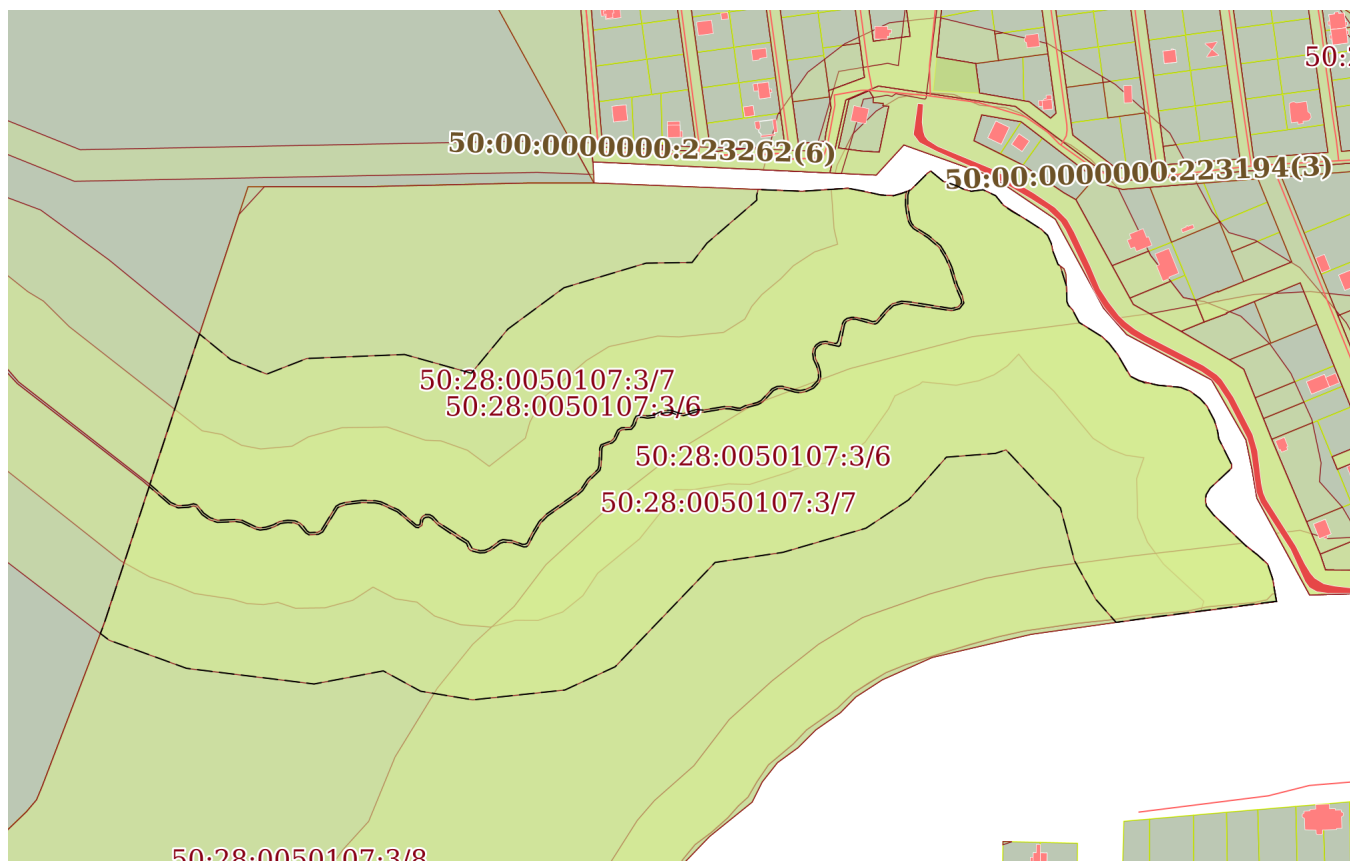
19.01.2026г. № КУВИ-001/2026-4596660

Кадастровый номер:

50:28:0050107:3

План (чертеж, схема) части земельного участка

Учетный номер части: 50:28:0050107:3/7



Масштаб 1:5000

Условные обозначения:



ДОКУМЕНТ ПОДПИСАН  
ЭЛЕКТРОННОЙ ПОДПИСЬЮ

Сертификат: 0091AAF5A599507BC7E6D39D2DFA052F9A

Владелец: ФЕДЕРАЛЬНАЯ СЛУЖБА ГОСУДАРСТВЕННОЙ

РЕГИСТРАЦИИ, КАДАСТРА И КАРТОГРАФИИ

Действителен: с 16.09.2025 по 10.12.2026

полное наименование должности

инициалы, фамилия

Земельный участок

вид объекта недвижимости

Лист № 8 раздела 4

Всего листов раздела 4: 8

Всего разделов: 8

Всего листов выписки: 101

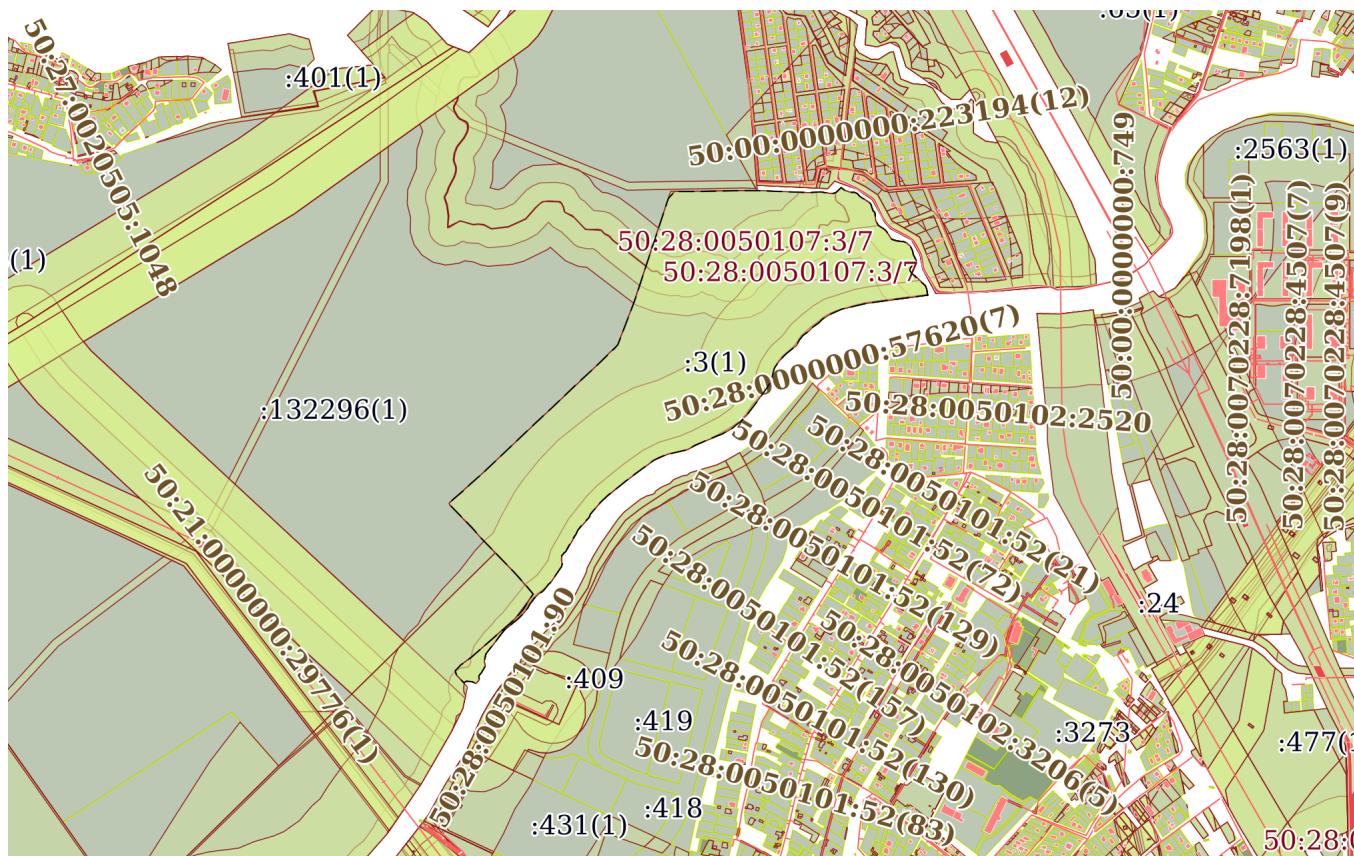
19.01.2026г. № КУВИ-001/2026-4596660

Кадастровый номер:

50:28:0050107:3

План (чертеж, схема) части земельного участка

Учетный номер части: 50:28:0050107:3/8



Масштаб 1:20000

Условные обозначения:



ДОКУМЕНТ ПОДПИСАН  
ЭЛЕКТРОННОЙ ПОДПИСЬЮ

Сертификат: 0091AAF5A599507BC7E6D39D2DFA052F9A

Владелец: ФЕДЕРАЛЬНАЯ СЛУЖБА ГОСУДАРСТВЕННОЙ

РЕГИСТРАЦИИ, КАДАСТРА И КАРТОГРАФИИ

Действителен: с 16.09.2025 по 10.12.2026

ПОЛНОЕ НАИМЕНОВАНИЕ ДОЛЖНОСТИ

инициалы, фамилия

## Выписка из Единого государственного реестра недвижимости об объекте недвижимости

## Сведения о частях земельного участка

Земельный участок			
вид объекта недвижимости			
Лист № 1 раздела 4.1	Всего листов раздела 4.1: 7	Всего разделов: 8	Всего листов выписки: 101
19.01.2026г. № КУВИ-001/2026-4596660			
Кадастровый номер:		50:28:0050107:3	

Учетный номер части	Площадь, м2	Содержание ограничения в использовании или ограничения права на объект недвижимости или обременения объекта недвижимости
1	2	3
50:28:0050107:3/1	515051	вид ограничения (обременения): ограничения прав на земельный участок, предусмотренные статьей 56 Земельного кодекса Российской Федерации; Срок действия: не установлен; реквизиты документа-основания: договор на проведение работ по межеванию земельных участков от 24.02.2014 № б/н выдан: ООО "СтройТрест"; Содержание ограничения (обременения): В пределах приаэродромной территории запрещается проектирование, строительство и развитие городских и сельских поселений, а также строительство и реконструкция промышленных, сельскохозяйственных объектов, объектов капитального и индивидуального жилищного строительства и иных объектов, без согласования в порядке установленном законодательством Российской Федерации. Запрещается размещать в полосах воздушных подходов на удалении до 30 км, а вне полос воздушных подходов - до 15 км от контрольной точки аэродрома объекты выбросов (размещения) отходов, животноводческие фермы, скотобойни и другие объекты, способствующие привлечению и массовому скоплению птиц. В пределах границ района аэродрома (вертодрома, посадочной площадки) запрещается строительство без согласования старшего авиационного начальника аэродрома (вертодрома, посадочной площадки): а) объектов высотой 50 м и более относительно уровня аэродрома (вертодрома); б) линий связи и электропередачи, а также других источников радио- и электромагнитных излучений, которые могут создавать помехи для работы радиотехнических средств; в) взрывоопасных объектов; г) факельных устройств для аварийного сжигания сбрасываемых газов высотой 50 м и более (с учетом возможной высоты выброса пламени); д) промышленных и иных предприятий и сооружений, деятельность которых может привести к ухудшению видимости в районе аэродрома (вертодрома). Строительство и размещение объектов вне района аэродрома (вертодрома), если их истинная высота превышает 50 м, согласовываются с территориальным органом Федерального агентства воздушного транспорта; Реестровый номер границы: 50:28-6.96; Вид зоны по документу: Зона с особыми условиями использования территорий - Приаэродромная территория аэродрома Москва (Домодедово); Тип зоны: Охранная зона транспорта; Номер: б/н
50:28:0050107:3/2	0	вид ограничения (обременения): ограничения прав на земельный участок, предусмотренные статьей 56 Земельного кодекса Российской Федерации; Срок действия: не установлен; реквизиты документа-основания: распоряжение "Об определении местоположения береговых линий (границ водного объекта), установлении границ водоохранной зоны, прибрежной защитной полосы реки Пахры в городских округах Подольск, Домодедово, Ленинском, Раменском городских округах Московской области" от 23.12.2022 № 1455-РМ выдан: Министерство экологии и природопользования Московской области; Содержание ограничения



ДОКУМЕНТ ПОДПИСАН  
ЭЛЕКТРОННОЙ ПОДПИСЬЮ

Сертификат: 0091AAF5A599507BC7E6D39D2DFA052F9A

Владелец: ФЕДЕРАЛЬНАЯ СЛУЖБА ГОСУДАРСТВЕННОЙ

РЕГИСТРАЦИИ, КАДАСТРА И КАРТОГРАФИИ

Действителен: с 16.09.2025 по 10.12.2026

полное наименование должности

инициалы, фамилия

Земельный участок			
вид объекта недвижимости			
Лист № 2 раздела 4.1	Всего листов раздела 4.1: 7	Всего разделов: 8	Всего листов выписки: 101
19.01.2026г. № КУВИ-001/2026-4596660			
Кадастровый номер:		50:28:0050107:3	
		<p>(обременения): Ст.65 ФЗ от 03.06.2006 N 74-ФЗ "Водный кодекс Российской Федерации" п.15: В границах водоохранных зон запрещаются: 1) использование сточных вод в целях регулирования плодородия почв; 2) размещение кладбищ, скотомогильников, объектов размещения отходов производства и потребления, химических, взрывчатых, токсичных, отравляющих и ядовитых веществ, пунктов захоронения радиоактивных отходов, а также загрязнение территории загрязняющими веществами, предельно допустимые концентрации которых в водах водных объектов рыбохозяйственного значения не установлены; 3) осуществление авиационных мер по борьбе с вредными организмами; 4) движение и стоянка транспортных средств (кроме специальных транспортных средств), за исключением их движения по дорогам и стоянки на дорогах и в специально оборудованных местах, имеющих твердое покрытие; 5) строительство и реконструкция автозаправочных станций, складов горюче-смазочных материалов (за исключением случаев, если автозаправочные станции, склады горюче-смазочных материалов размещены на территориях портов, инфраструктуры внутренних водных путей, в том числе баз (сооружений) для стоянки маломерных судов, объектов органов федеральной службы безопасности), станций технического обслуживания, используемых для технического осмотра и ремонта транспортных средств, осуществление мойки транспортных средств; 6) хранение пестицидов и агрохимикатов (за исключением хранения агрохимикатов в специализированных хранилищах на территориях морских портов за пределами границ прибрежных защитных полос), применение пестицидов и агрохимикатов; 7) сброс сточных, в том числе дренажных, вод; 8) разведка и добыча общераспространенных полезных ископаемых (за исключением случаев, если разведка и добыча общераспространенных полезных ископаемых осуществляются пользователями недр, осуществляющими разведку и добычу иных видов полезных ископаемых, в границах предоставленных им в соответствии с законодательством Российской Федерации о недрах горных отводов и (или) геологических отводов на основании утвержденного технического проекта в соответствии со статьей 19.1 Закона Российской Федерации от 21 февраля 1992 года N 2395-1 "О недрах"). п.17: в границах прибрежных защитных полос наряду с установленными п.15 настоящей статьи ограничениями запрещаются: 1) распашка земель; 2) размещение отвалов размываемых грунтов; 3) выпас сельскохозяйственных животных и организация для них летних лагерей, ванн.; Реестровый номер границы: 50:00-6.2053; Вид объекта реестра границ: Зона с особыми условиями использования территории; Вид зоны по документу: Прибрежная защитная полоса р. Пахра; Тип зоны: Прибрежная защитная полоса; Индекс: Московская область</p>	
50:28:0050107:3/3	2	<p>вид ограничения (обременения): ограничения прав на земельный участок, предусмотренные статьей 56 Земельного кодекса Российской Федерации; Срок действия: не установлен; реквизиты документа-основания: распоряжение "Об определении местоположения береговых линий (границ водного объекта), установлении границ водоохранной зоны, прибрежной защитной полосы реки Пахры в городских округах Подольск, Домодедово, Ленинском, Раменском городских округах Московской области" от 23.12.2022 № 1455-РМ выдан: Министерство экологии и природопользования Московской области; Содержание ограничения (обременения): Ст.65 ФЗ от 03.06.2006 N 74-ФЗ "Водный кодекс Российской Федерации" п.15: В границах водоохранных зон</p>	



ДОКУМЕНТ ПОДПИСАН  
ЭЛЕКТРОННОЙ ПОДПИСЬЮ

Сертификат: 0091AAF5A599507BC7E6D39D2DFA052F9A

Владелец: ФЕДЕРАЛЬНАЯ СЛУЖБА ГОСУДАРСТВЕННОЙ  
РЕГИСТРАЦИИ, КАДАСТРА И КАРТОГРАФИИ  
Действителен: с 16.09.2025 по 10.12.2026

полное наименование должности

инициалы, фамилия

Земельный участок			
вид объекта недвижимости			
Лист № 3 раздела 4.1	Всего листов раздела 4.1: 7	Всего разделов: 8	Всего листов выписки: 101
19.01.2026г. № КУВИ-001/2026-4596660			
Кадастровый номер:		50:28:0050107:3	
		<p>запрещаются: 1) использование сточных вод в целях регулирования плодородия почв; 2) размещение кладбищ, скотомогильников, объектов размещения отходов производства и потребления, химических, взрывчатых, токсичных, отравляющих и ядовитых веществ, пунктов захоронения радиоактивных отходов, а также загрязнение территории загрязняющими веществами, предельно допустимые концентрации которых в водах водных объектов рыбохозяйственного значения не установлены; 3) осуществление авиационных мер по борьбе с вредными организмами; 4) движение и стоянка транспортных средств (кроме специальных транспортных средств), за исключением их движения по дорогам и стоянки на дорогах и в специально оборудованных местах, имеющих твердое покрытие; 5) строительство и реконструкция автозаправочных станций, складов горюче-смазочных материалов (за исключением случаев, если автозаправочные станции, склады горюче-смазочных материалов размещены на территориях портов, инфраструктуры внутренних водных путей, в том числе баз (сооружений) для стоянки маломерных судов, объектов органов федеральной службы безопасности), станций технического обслуживания, используемых для технического осмотра и ремонта транспортных средств, осуществление мойки транспортных средств; 6) хранение пестицидов и агрохимикатов (за исключением хранения агрохимикатов в специализированных хранилищах на территориях морских портов за пределами границ прибрежных защитных полос), применение пестицидов и агрохимикатов; 7) сброс сточных, в том числе дренажных, вод; 8) разведка и добыча общераспространенных полезных ископаемых (за исключением случаев, если разведка и добыча общераспространенных полезных ископаемых осуществляются пользователями недр, осуществляющими разведку и добычу иных видов полезных ископаемых, в границах предоставленных им в соответствии с законодательством Российской Федерации о недрах горных отводов и (или) геологических отводов на основании утвержденного технического проекта в соответствии со статьей 19.1 Закона Российской Федерации от 21 февраля 1992 года N 2395-1 "О недрах"). п.17: в границах прибрежных защитных полос наряду с установленными п.15 настоящей статьи ограничениями запрещаются: 1) распашка земель; 2) размещение отвалов размываемых грунтов; 3) выпас сельскохозяйственных животных и организация для них летних лагерей, ванн.; Реестровый номер границы: 50:00-6.2055; Вид объекта реестра границ: Зона с особыми условиями использования территории; Вид зоны по документу: Водоохранная зона р. Пахра; Тип зоны: Водоохранная зона; Индекс: Московская область</p>	
50:28:0050107:3/4	288806	<p>вид ограничения (обременения): ограничения прав на земельный участок, предусмотренные статьей 56 Земельного кодекса Российской Федерации; Срок действия: не установлен; реквизиты документа-основания: распоряжение "Об определении местоположения береговых линий (границ водного объекта), установлении границ водоохранной зоны, прибрежной защитной полосы реки Пахры в городских округах Подольск, Домодедово, Ленинском, Раменском городских округах Московской области" от 23.12.2022 № 1455-РМ выдан: Министерство экологии и природопользования Московской области; Содержание ограничения (обременения): Ст.65 ФЗ от 03.06.2006 N 74-ФЗ "Водный кодекс Российской Федерации" п.15: В границах водоохранных зон запрещаются: 1) использование сточных вод в целях регулирования плодородия почв; 2) размещение кладбищ,</p>	



ДОКУМЕНТ ПОДПИСАН  
ЭЛЕКТРОННОЙ ПОДПИСЬЮ

Сертификат: 0091AAF5A599507BC7E6D39D2DFA052F9A

Владелец: ФЕДЕРАЛЬНАЯ СЛУЖБА ГОСУДАРСТВЕННОЙ

РЕГИСТРАЦИИ, КАДАСТРА И КАРТОГРАФИИ

Действителен: с 16.09.2025 по 10.12.2026

полное наименование должности

инициалы, фамилия

Земельный участок			
вид объекта недвижимости			
Лист № 4 раздела 4.1	Всего листов раздела 4.1: 7	Всего разделов: 8	Всего листов выписки: 101
19.01.2026г. № КУВИ-001/2026-4596660			
Кадастровый номер:		50:28:0050107:3	
		<p>скотомогильников, объектов размещения отходов производства и потребления, химических, взрывчатых, токсичных, отравляющих и ядовитых веществ, пунктов захоронения радиоактивных отходов, а также загрязнение территории загрязняющими веществами, предельно допустимые концентрации которых в водах водных объектов рыбохозяйственного значения не установлены; 3) осуществление авиационных мер по борьбе с вредными организмами; 4) движение и стоянка транспортных средств (кроме специальных транспортных средств), за исключением их движения по дорогам и стоянки на дорогах и в специально оборудованных местах, имеющих твердое покрытие; 5) строительство и реконструкция автозаправочных станций, складов горюче-смазочных материалов (за исключением случаев, если автозаправочные станции, склады горюче-смазочных материалов размещены на территориях портов, инфраструктуры внутренних водных путей, в том числе баз (сооружений) для стоянки маломерных судов, объектов органов федеральной службы безопасности), станций технического обслуживания, используемых для технического осмотра и ремонта транспортных средств, осуществление мойки транспортных средств; 6) хранение пестицидов и агрохимикатов (за исключением хранения агрохимикатов в специализированных хранилищах на территориях морских портов за пределами границ прибрежных защитных полос), применение пестицидов и агрохимикатов; 7) сброс сточных, в том числе дренажных, вод; 8) разведка и добыча общераспространенных полезных ископаемых (за исключением случаев, если разведка и добыча общераспространенных полезных ископаемых осуществляются пользователями недр, осуществляющими разведку и добычу иных видов полезных ископаемых, в границах предоставленных им в соответствии с законодательством Российской Федерации о недрах горных отводов и (или) геологических отводов на основании утвержденного технического проекта в соответствии со статьей 19.1 Закона Российской Федерации от 21 февраля 1992 года N 2395-1 "О недрах"). п.17: в границах прибрежных защитных полос наряду с установленными п.15 настоящей статьи ограничениями запрещаются: 1) распашка земель; 2) размещение отвалов размываемых грунтов; 3) выпас сельскохозяйственных животных и организация для них летних лагерей, ванн.; Реестровый номер границы: 50:00-6.2054; Вид объекта реестра границ: Зона с особыми условиями использования территории; Вид зоны по документу: Водоохранная зона р. Пахра; Тип зоны: Водоохранная зона; Индекс: Московская область</p>	
50:28:0050107:3/5	60442	<p>вид ограничения (обременения): ограничения прав на земельный участок, предусмотренные статьей 56 Земельного кодекса Российской Федерации; Срок действия: не установлен; реквизиты документа-основания: распоряжение "Об определении местоположения береговых линий (границ водного объекта), установлении границ водоохранной зоны, прибрежной защитной полосы реки Пахры в городских округах Подольск, Домодедово, Ленинском, Раменском городских округах Московской области" от 23.12.2022 № 1455-РМ выдан: Министерство экологии и природопользования Московской области; Содержание ограничения (обременения): Ст.65 ФЗ от 03.06.2006 N 74-ФЗ "Водный кодекс Российской Федерации" п.15: В границах водоохранных зон запрещаются: 1) использование сточных вод в целях регулирования плодородия почв; 2) размещение кладбищ, скотомогильников, объектов размещения отходов производства и потребления, химических, взрывчатых, токсичных,</p>	



ДОКУМЕНТ ПОДПИСАН  
ЭЛЕКТРОННОЙ ПОДПИСЬЮ

Сертификат: 0091AAF5A599507BC7E6D39D2DFA052F9A

Владелец: ФЕДЕРАЛЬНАЯ СЛУЖБА ГОСУДАРСТВЕННОЙ

РЕГИСТРАЦИИ, КАДАСТРА И КАРТОГРАФИИ

Действителен: с 16.09.2025 по 10.12.2026

полное наименование должности

инициалы, фамилия

Земельный участок			
вид объекта недвижимости			
Лист № 5 раздела 4.1	Всего листов раздела 4.1: 7	Всего разделов: 8	Всего листов выписки: 101
19.01.2026г. № КУВИ-001/2026-4596660			
Кадастровый номер:		50:28:0050107:3	
		<p>отравляющих и ядовитых веществ, пунктов захоронения радиоактивных отходов, а также загрязнение территории загрязняющими веществами, предельно допустимые концентрации которых в водах водных объектов рыбохозяйственного значения не установлены; 3) осуществление авиационных мер по борьбе с вредными организмами; 4) движение и стоянка транспортных средств (кроме специальных транспортных средств), за исключением их движения по дорогам и стоянки на дорогах и в специально оборудованных местах, имеющих твердое покрытие; 5) строительство и реконструкция автозаправочных станций, складов горюче-смазочных материалов (за исключением случаев, если автозаправочные станции, склады горюче-смазочных материалов размещены на территориях портов, инфраструктуры внутренних водных путей, в том числе баз (сооружений) для стоянки маломерных судов, объектов органов федеральной службы безопасности), станций технического обслуживания, используемых для технического осмотра и ремонта транспортных средств, осуществление мойки транспортных средств; 6) хранение пестицидов и агрохимикатов (за исключением хранения агрохимикатов в специализированных хранилищах на территориях морских портов за пределами границ прибрежных защитных полос), применение пестицидов и агрохимикатов; 7) сброс сточных, в том числе дренажных, вод; 8) разведка и добыча общераспространенных полезных ископаемых (за исключением случаев, если разведка и добыча общераспространенных полезных ископаемых осуществляются пользователями недр, осуществляющими разведку и добычу иных видов полезных ископаемых, в границах предоставленных им в соответствии с законодательством Российской Федерации о недрах горных отводов и (или) геологических отводов на основании утвержденного технического проекта в соответствии со статьей 19.1 Закона Российской Федерации от 21 февраля 1992 года N 2395-1 "О недрах"). п.17: в границах прибрежных защитных полос наряду с установленными п.15 настоящей статьи ограничениями запрещаются: 1) распашка земель; 2) размещение отвалов размываемых грунтов; 3) выпас сельскохозяйственных животных и организация для них летних лагерей, ванн.; Реестровый номер границы: 50:00-6.2045; Вид объекта реестра границ: Зона с особыми условиями использования территории; Вид зоны по документу: Прибрежная защитная полоса р. Пахра; Тип зоны: Прибрежная защитная полоса; Индекс: Московская область</p>	
50:28:0050107:3/6	85598	<p>вид ограничения (обременения): ограничения прав на земельный участок, предусмотренные статьей 56 Земельного кодекса Российской Федерации; Срок действия: не установлен; реквизиты документа-основания: об определении местоположения береговых линий границ водного объекта) установлении границ водоохранной зоны, прибрежной защитной полосы рек расположенных на территории Московской области от 27.01.2022 № 84-РМ выдан: Министерство экологии и природопользования Московской области; о внесении изменений в распоряжение Министерства экологии и природопользования Московской области от 27.01.2022 № 84-РМ «Об определении местоположения береговых линий (границ водного объекта), установлении границ водоохранной зоны, прибрежной защитной полосы рек расположенных на территории Московской области от 08.04.2022 № 381-РМ выдан: Министерство экологии и природопользования Московской области; Содержание ограничения (обременения): В соответствии со ст.65 Водного кодекса Российской Федерации от 03 июля 2006 года № 74-ФЗ в границах прибрежной защитной</p>	



ДОКУМЕНТ ПОДПИСАН  
ЭЛЕКТРОННОЙ ПОДПИСЬЮ

Сертификат: 0091AAF5A599507BC7E6D39D2DFA052F9A

Владелец: ФЕДЕРАЛЬНАЯ СЛУЖБА ГОСУДАРСТВЕННОЙ

РЕГИСТРАЦИИ, КАДАСТРА И КАРТОГРАФИИ

Действителен: с 16.09.2025 по 10.12.2026

полное наименование должности

инициалы, фамилия

Земельный участок			
вид объекта недвижимости			
Лист № 6 раздела 4.1	Всего листов раздела 4.1: 7	Всего разделов: 8	Всего листов выписки: 101
19.01.2026г. № КУВИ-001/2026-4596660			
Кадастровый номер:		50:28:0050107:3	
		<p>полосы запрещается: 1) использование сточных вод в целях регулирования плодородия почв; 2) размещение кладбищ, скотомогильников, объектов размещения отходов производства и потребления, химических, взрывчатых, токсичных, отравляющих и ядовитых веществ, пунктов захоронения радиоактивных отходов; 3) осуществление авиационных мер по борьбе с вредными организмами; 4) движение и стоянка транспортных средств (кроме специальных транспортных средств), за исключением их движения по дорогам и стоянки на дорогах и в специально оборудованных местах, имеющих твердое покрытие; 5) распашка земель; 6) размещение отвалов размываемых грунтов; 7) выпас сельскохозяйственных животных и организация для них летних лагерей, ванн. 8) строительство и реконструкция автозаправочных станций, складов горюче-смазочных материалов (за исключением случаев, если автозаправочные станции, склады горюче-смазочных материалов размещены на территориях портов, инфраструктуры внутренних водных путей, в том числе баз (сооружений) для стоянки маломерных судов, объектов органов федеральной службы безопасности), станций технического обслуживания, используемых для технического осмотра и ремонта транспортных средств, осуществление мойки транспортных средств; 9) хранение пестицидов и агрохимикатов (за исключением хранения агрохимикатов в специализированных хранилищах на территориях морских портов за пределами границ прибрежных защитных полос), применение пестицидов и агрохимикатов; 10) сброс сточных, в том числе дренажных, вод; 11) разведка и добыча общераспространенных полезных ископаемых (за исключением случаев, если разведка и добыча общераспространенных полезных ископаемых осуществляются пользователями недр, осуществляющими разведку и добычу иных видов полезных ископаемых, в границах, предоставленных им в соответствии с законодательством Российской Федерации о недрах горных отводов и (или) геологических отводов на основании утвержденного технического проекта; Реестровый номер границы: 50:00-6.2536; Вид объекта реестра границ: Зона с особыми условиями использования территории; Вид зоны по документу: Прибрежная защитная полоса реки Гвоздянка на территории Московской области; Тип зоны: Прибрежная защитная полоса</p>	
50:28:0050107:3/7	152506	<p>вид ограничения (обременения): ограничения прав на земельный участок, предусмотренные статьей 56 Земельного кодекса Российской Федерации; Срок действия: не установлен; реквизиты документа-основания: об определении местоположения береговых линий границ водного объекта) установлении границ водоохранной зоны, прибрежной защитной полосы рек расположенных на территории Московской области от 27.01.2022 № 84-РМ выдан: Министерство экологии и природопользования Московской области; о внесении изменений в распоряжение Министерства экологии и природопользования Московской области от 27.01.2022 № 84-РМ «Об определении местоположения береговых линий (границ водного объекта), установлении границ водоохранной зоны, прибрежной защитной полосы рек расположенных на территории Московской области от 08.04.2022 № 381-РМ выдан: Министерство экологии и природопользования Московской области; Содержание ограничения (обременения): В соответствии со ст.65 Водного кодекса Российской Федерации от 03.06.2006 № 74-ФЗ в границах водоохранных зон запрещается: 1) использование сточных вод в целях регулирования плодородия почв; 2) размещение кладбищ,</p>	



ДОКУМЕНТ ПОДПИСАН  
ЭЛЕКТРОННОЙ ПОДПИСЬЮ

Сертификат: 0091AAF5A599507BC7E6D39D2DFA052F9A

Владелец: ФЕДЕРАЛЬНАЯ СЛУЖБА ГОСУДАРСТВЕННОЙ  
РЕГИСТРАЦИИ, КАДАСТРА И КАРТОГРАФИИ  
Действителен: с 16.09.2025 по 10.12.2026

полное наименование должности

инициалы, фамилия

Земельный участок			
вид объекта недвижимости			
Лист № 7 раздела 4.1	Всего листов раздела 4.1: 7	Всего разделов: 8	Всего листов выписки: 101
19.01.2026г. № КУВИ-001/2026-4596660			
Кадастровый номер:		50:28:0050107:3	
		скотомогильников, объектов размещения отходов производства и потребления, химических, взрывчатых, токсичных, отравляющих и ядовитых веществ, пунктов захоронения радиоактивных отходов; 3) осуществление авиационных мер по борьбе с вредными организмами; 4) движение и стоянка транспортных средств (кроме специальных транспортных средств), за исключением их движения по дорогам и стоянки на дорогах и в специально оборудованных местах, имеющих твердое покрытие; 5) строительство и реконструкция автозаправочных станций, складов горюче-смазочных материалов (за исключением случаев, если автозаправочные станции, склады горюче-смазочных материалов размещены на территориях портов, инфраструктуры внутренних водных путей, в том числе баз (сооружений) для стоянки маломерных судов, объектов органов федеральной службы безопасности), станций технического обслуживания, используемых для технического осмотра и ремонта транспортных средств, осуществление мойки транспортных средств; 6) хранение пестицидов и агрохимикатов (за исключением хранения агрохимикатов в специализированных хранилищах на территориях морских портов за пределами границ прибрежных защитных полос), применение пестицидов и агрохимикатов; 7) сброс сточных, в том числе дренажных, вод; 8) разведка и добыча общераспространенных полезных ископаемых (за исключением случаев, если разведка и добыча общераспространенных полезных ископаемых осуществляются пользователями недр, осуществляющими разведку и добычу иных видов полезных ископаемых, в границах, предоставленных им в соответствии с законодательством Российской Федерации о недрах горных отводов и (или) геологических отводов на основании утвержденного технического проекта; Реестровый номер границы: 50:00-6.2535; Вид объекта реестра границ: Зона с особыми условиями использования территории; Вид зоны по документу: Водоохранная зона реки Гвоздянка на территории Московской области; Тип зоны: Водоохранная зона	
50:28:0050107:3/8	514953	вид ограничения (обременения): ограничения прав на земельный участок, предусмотренные статьей 56 Земельного кодекса Российской Федерации; Срок действия: не установлен; реквизиты документа-основания: приказ "Об установлении приаэродромной территории аэродрома Москва (Домодедово)" от 13.10.2023 № 892-П выдан: Федеральное агентство воздушного транспорта (Росавиация); Содержание ограничения (обременения): На приаэродромной территории устанавливаются ограничения использования земельных участков и (или) расположенных на них объектов недвижимости и осуществления экономической и иной деятельности. Пункта 3 статьи 47 Воздушного кодекса Российской Федерации. Зона установлена бессрочно.; Реестровый номер границы: 50:00-6.2453; Вид объекта реестра границ: Зона с особыми условиями использования территории; Вид зоны по документу: Приаэродромная территория аэродрома гражданской авиации Москва (Домодедово); Тип зоны: Охранная зона транспорта	

	ДОКУМЕНТ ПОДПИСАН ЭЛЕКТРОННОЙ ПОДПИСЬЮ	
Сертификат: 0091AAF5A599507BC7E6D39D2DFA052F9A	Владелец: ФЕДЕРАЛЬНАЯ СЛУЖБА ГОСУДАРСТВЕННОЙ РЕГИСТРАЦИИ, КАДАСТРА И КАРТОГРАФИИ	инициалы, фамилия
Действителен: с 16.09.2025 по 10.12.2026		
полное наименование должности		

## Выписка из Единого государственного реестра недвижимости об объекте недвижимости

## Сведения о частях земельного участка

Земельный участок			
вид объекта недвижимости			

Лист № 1 раздела 4.2	Всего листов раздела 4.2: 61	Всего разделов: 8	Всего листов выписки: 101
----------------------	------------------------------	-------------------	---------------------------

19.01.2026г. № КУВИ-001/2026-4596660

Кадастровый номер: 50:28:0050107:3

Сведения о характерных точках границы части (частей) земельного участка				
Учетный номер части: 50:28:0050107:3/1				
Система координат МСК-50, зона 2				

Номер точки	Координаты, м		Описание закрепления на местности	Средняя квадратичная погрешность определения координат характерных точек границ земельного участка, м
	X	Y		
1	2	3	4	5
1	439321.5	2200741.5	-	0.1
2	439319	2200740.25	-	0.1
3	439317.01	2200740.5	-	0.1
4	439315.51	2200741	-	0.1
5	439253.01	2200802	-	0.1
6	439227.01	2200824.25	-	0.1
7	439136.51	2200912	-	0.1
8	439121.51	2200925.76	-	0.1
9	439094.51	2200949.76	-	0.1
10	439075.51	2200965.25	-	0.1
11	439075.5	2200965.25	-	0.1
12	439033.5	2200938.01	-	0.1
13	439008.5	2200916	-	0.1
14	438992.5	2200898.74	-	0.1
15	438915.5	2200810	-	0.1
16	438907	2200800.75	-	0.1
17	438884.99	2200770.75	-	0.1
18	438870	2200756.5	-	0.1
19	438866.51	2200756.75	-	0.1
20	438858.02	2200760.01	-	0.1
21	438837.51	2200779.5	-	0.1



ДОКУМЕНТ ПОДПИСАН  
ЭЛЕКТРОННОЙ ПОДПИСЬЮ

Сертификат: 0091AAF5A599507BC7E6D39D2DFA052F9A

Владелец: ФЕДЕРАЛЬНАЯ СЛУЖБА ГОСУДАРСТВЕННОЙ

РЕГИСТРАЦИИ, КАДАСТРА И КАРТОГРАФИИ

Действителен: с 16.09.2025 по 10.12.2026

полное наименование должности

инициалы, фамилия

## Земельный участок

вид объекта недвижимости

Лист № 2 раздела 4.2

Всего листов раздела 4.2: 61

Всего разделов: 8

Всего листов выписки: 101

19.01.2026г. № КУВИ-001/2026-4596660

Кадастровый номер:

50:28:0050107:3

1	2	3	4	5
22	438837.5	2200779.51	-	0.1
23	438842	2200786.25	-	0.1
24	438840.5	2200801.5	-	0.1
25	438836	2200811.5	-	0.1
26	438844.51	2200819.5	-	0.1
27	438848	2200820.5	-	0.1
28	438851.5	2200819.75	-	0.1
29	438857	2200820	-	0.1
30	438865.5	2200827.25	-	0.1
31	438867.5	2200828.25	-	0.1
32	438877.5	2200834.24	-	0.1
33	438882	2200836.5	-	0.1
34	438887	2200835.74	-	0.1
35	438896	2200834.24	-	0.1
36	438912.5	2200837.5	-	0.1
37	438916	2200839.25	-	0.1
38	438929	2200849	-	0.1
39	438952	2200867.24	-	0.1
40	438954	2200868.74	-	0.1
41	438963	2200875	-	0.1
42	438979.5	2200888.74	-	0.1
43	438995	2200907.5	-	0.1
44	439009.01	2200924.75	-	0.1
45	439021.5	2200937.26	-	0.1
46	439032	2200945.75	-	0.1
47	439038.5	2200951.25	-	0.1
48	439049	2200956.5	-	0.1
49	439057.5	2200963.76	-	0.1
50	439062	2200966.5	-	0.1



ДОКУМЕНТ ПОДПИСАН  
ЭЛЕКТРОННОЙ ПОДПИСЬЮ

Сертификат: 0091AAF5A599507BC7E6D39D2DFA052F9A

Владелец: ФЕДЕРАЛЬНАЯ СЛУЖБА ГОСУДАРСТВЕННОЙ

РЕГИСТРАЦИИ, КАДАСТРА И КАРТОГРАФИИ

Действителен: с 16.09.2025 по 10.12.2026

полное наименование должности

инициалы, фамилия

## Земельный участок

вид объекта недвижимости

Лист № 3 раздела 4.2

Всего листов раздела 4.2: 61

Всего разделов: 8

Всего листов выписки: 101

19.01.2026г. № КУВИ-001/2026-4596660

Кадастровый номер:

50:28:0050107:3

1	2	3	4	5
51	439076	2200979.25	-	0.1
52	439079	2200985	-	0.1
53	439080.5	2200988.25	-	0.1
54	439085.5	2200993.75	-	0.1
55	439102	2201006.25	-	0.1
56	439106	2201011.5	-	0.1
57	439131.5	2201029.25	-	0.1
58	439143	2201037	-	0.1
59	439150	2201041.75	-	0.1
60	439156.5	2201043	-	0.1
61	439162.5	2201041.5	-	0.1
62	439167.5	2201040.75	-	0.1
63	439173	2201041.25	-	0.1
64	439178.5	2201041.75	-	0.1
65	439186	2201047.74	-	0.1
66	439189.5	2201052.75	-	0.1
67	439199	2201057.25	-	0.1
68	439230.5	2201075.74	-	0.1
69	439236	2201080	-	0.1
70	439247	2201085	-	0.1
71	439257.5	2201093	-	0.1
72	439274.5	2201108.74	-	0.1
73	439281	2201115.26	-	0.1
74	439290	2201118.75	-	0.1
75	439320.5	2201144.76	-	0.1
76	439327	2201151.25	-	0.1
77	439341	2201166.25	-	0.1
78	439364	2201195.75	-	0.1
79	439376.5	2201210.75	-	0.1



ДОКУМЕНТ ПОДПИСАН  
ЭЛЕКТРОННОЙ ПОДПИСЬЮ

Сертификат: 0091AAF5A599507BC7E6D39D2DFA052F9A

Владелец: ФЕДЕРАЛЬНАЯ СЛУЖБА ГОСУДАРСТВЕННОЙ

РЕГИСТРАЦИИ, КАДАСТРА И КАРТОГРАФИИ

Действителен: с 16.09.2025 по 10.12.2026

полное наименование должности

инициалы, фамилия

## Земельный участок

вид объекта недвижимости

Лист № 4 раздела 4.2

Всего листов раздела 4.2: 61

Всего разделов: 8

Всего листов выписки: 101

19.01.2026г. № КУВИ-001/2026-4596660

Кадастровый номер:

50:28:0050107:3

1	2	3	4	5
80	439398.5	2201239.5	-	0.1
81	439421.51	2201271	-	0.1
82	439426.5	2201277.5	-	0.1
83	439434.5	2201288.74	-	0.1
84	439442.5	2201305	-	0.1
85	439451	2201326.26	-	0.1
86	439452.5	2201335.5	-	0.1
87	439463	2201380	-	0.1
88	439474.5	2201398.75	-	0.1
89	439500.5	2201460	-	0.1
90	439504.5	2201471.49	-	0.1
91	439520.5	2201499.5	-	0.1
92	439538.5	2201521	-	0.1
93	439556	2201538.5	-	0.1
94	439573	2201551.5	-	0.1
95	439595.5	2201568.5	-	0.1
96	439629	2201592.25	-	0.1
97	439649	2201604.25	-	0.1
98	439665.5	2201607.25	-	0.1
99	439682	2201612.25	-	0.1
100	439699.5	2201623.74	-	0.1
101	439719.5	2201643	-	0.1
102	439742.5	2201671.5	-	0.1
103	439756	2201678.24	-	0.1
104	439769	2201688.5	-	0.1
105	439779	2201702.25	-	0.1
106	439790.99	2201714.25	-	0.1
107	439802.5	2201730.75	-	0.1
108	439813	2201741	-	0.1



ДОКУМЕНТ ПОДПИСАН  
ЭЛЕКТРОННОЙ ПОДПИСЬЮ

Сертификат: 0091AAF5A599507BC7E6D39D2DFA052F9A

Владелец: ФЕДЕРАЛЬНАЯ СЛУЖБА ГОСУДАРСТВЕННОЙ

РЕГИСТРАЦИИ, КАДАСТРА И КАРТОГРАФИИ

Действителен: с 16.09.2025 по 10.12.2026

полное наименование должности

инициалы, фамилия

## Земельный участок

вид объекта недвижимости

Лист № 5 раздела 4.2

Всего листов раздела 4.2: 61

Всего разделов: 8

Всего листов выписки: 101

19.01.2026г. № КУВИ-001/2026-4596660

Кадастровый номер:

50:28:0050107:3

1	2	3	4	5
109	439824.5	2201758.75	-	0.1
110	439839.5	2201792.25	-	0.1
111	439855	2201858.5	-	0.1
112	439866.5	2201940.25	-	0.1
113	439877	2202021.75	-	0.1
114	439877	2202022.25	-	0.1
115	439877	2202023	-	0.1
116	439878	2202022.75	-	0.1
117	439892.5	2202020.25	-	0.1
118	439902	2202017	-	0.1
119	439908	2202010.5	-	0.1
120	439914	2202002.75	-	0.1
121	439935	2201980.75	-	0.1
122	439941	2201976	-	0.1
123	439944.5	2201975.25	-	0.1
124	439944.51	2201975.25	-	-
125	439944.52	2201975.25	-	0.1
126	439948.51	2201975.75	-	0.1
127	439953	2201978.5	-	0.1
128	439965.01	2201991.5	-	0.1
129	439966.5	2201992.75	-	0.1
130	439968.99	2201992.75	-	0.1
131	439977.5	2201988.5	-	-
132	439986.01	2201984.24	-	0.1
133	439990.26	2201983.61	-	-
134	439991	2201983.5	-	0.1
135	439998.5	2201981.25	-	0.1
136	440008	2201976.25	-	0.1
137	440013	2201971.75	-	0.1



ДОКУМЕНТ ПОДПИСАН  
ЭЛЕКТРОННОЙ ПОДПИСЬЮ

Сертификат: 0091AAF5A599507BC7E6D39D2DFA052F9A

Владелец: ФЕДЕРАЛЬНАЯ СЛУЖБА ГОСУДАРСТВЕННОЙ

РЕГИСТРАЦИИ, КАДАСТРА И КАРТОГРАФИИ

Действителен: с 16.09.2025 по 10.12.2026

полное наименование должности

инициалы, фамилия

## Земельный участок

вид объекта недвижимости

Лист № 6 раздела 4.2

Всего листов раздела 4.2: 61

Всего разделов: 8

Всего листов выписки: 101

19.01.2026г. № КУВИ-001/2026-4596660

Кадастровый номер:

50:28:0050107:3

1	2	3	4	5
138	440018	2201965	-	0.1
139	440020.5	2201958.76	-	0.1
140	440022	2201943.25	-	0.1
141	440025	2201930.75	-	0.1
142	440028	2201924.99	-	0.1
143	440032	2201922.5	-	0.1
144	440042.5	2201916.5	-	0.1
145	440050	2201910.75	-	0.1
146	440054.5	2201906	-	0.1
147	440064	2201890.75	-	0.1
148	440071	2201887	-	0.1
149	440072.5	2201886.25	-	0.1
150	440075.5	2201883.49	-	0.1
151	440078	2201882.5	-	0.1
152	440078.01	2201882.5	-	0.1
153	440096.5	2201881.75	-	0.1
154	440097.75	2201881.31	-	-
155	440100.01	2201880.5	-	0.1
156	440103	2201876.5	-	0.1
157	440112	2201873	-	0.1
158	440117	2201872	-	0.1
159	440122.5	2201869.51	-	0.1
160	440126.5	2201865.25	-	0.1
161	440134	2201853.75	-	0.1
162	440138.5	2201845.75	-	0.1
163	440142.5	2201840	-	0.1
164	440149	2201834.74	-	0.1
165	440149.8	2201833.06	-	-
166	440152.52	2201827.29	-	-



ДОКУМЕНТ ПОДПИСАН  
ЭЛЕКТРОННОЙ ПОДПИСЬЮ

Сертификат: 0091AAF5A599507BC7E6D39D2DFA052F9A

Владелец: ФЕДЕРАЛЬНАЯ СЛУЖБА ГОСУДАРСТВЕННОЙ

РЕГИСТРАЦИИ, КАДАСТРА И КАРТОГРАФИИ

Действителен: с 16.09.2025 по 10.12.2026

полное наименование должности

инициалы, фамилия

## Земельный участок

вид объекта недвижимости

Лист № 7 раздела 4.2

Всего листов раздела 4.2: 61

Всего разделов: 8

Всего листов выписки: 101

19.01.2026г. № КУВИ-001/2026-4596660

Кадастровый номер:

50:28:0050107:3

1	2	3	4	5
167	440153	2201826.25	-	0.1
168	440152	2201818.5	-	0.1
169	440153	2201814	-	0.1
170	440155.5	2201809	-	0.1
171	440157	2201804.99	-	0.1
172	440158.5	2201799.75	-	0.1
173	440162	2201795.5	-	0.1
174	440164.5	2201792.5	-	0.1
175	440165.5	2201791.25	-	0.1
176	440165	2201790.5	-	0.1
177	440164.5	2201789.75	-	0.1
178	440164	2201789	-	0.1
179	440153	2201778	-	0.1
180	440150.5	2201771.75	-	0.1
181	440150.37	2201771.21	-	-
182	440149.17	2201766.86	-	-
183	440149	2201766.25	-	0.1
184	440149.5	2201757.75	-	0.1
185	440152	2201747	-	0.1
186	440154	2201735.75	-	0.1
187	440152	2201705	-	0.1
188	440155	2201629.5	-	0.1
189	440157.5	2201566.76	-	0.1
190	440157.5	2201521.5	-	0.1
191	440155	2201411.99	-	0.1
192	440155	2201334.5	-	0.1
193	440155	2201333.75	-	0.1
194	440133	2201326.5	-	0.1
195	439955	2201267.75	-	0.1



ДОКУМЕНТ ПОДПИСАН  
ЭЛЕКТРОННОЙ ПОДПИСЬЮ

Сертификат: 0091AAF5A599507BC7E6D39D2DFA052F9A

Владелец: ФЕДЕРАЛЬНАЯ СЛУЖБА ГОСУДАРСТВЕННОЙ

РЕГИСТРАЦИИ, КАДАСТРА И КАРТОГРАФИИ

Действителен: с 16.09.2025 по 10.12.2026

полное наименование должности

инициалы, фамилия

## Земельный участок

вид объекта недвижимости

Лист № 8 раздела 4.2

Всего листов раздела 4.2: 61

Всего разделов: 8

Всего листов выписки: 101

19.01.2026г. № КУВИ-001/2026-4596660

Кадастровый номер:

50:28:0050107:3

1	2	3	4	5
196	439952.5	2201267	-	0.1
197	439922.76	2201257.22	-	-
198	439862.01	2201237.26	-	0.1
199	439846.26	2201231.23	-	-
200	439836.5	2201227.5	-	0.1
201	439753	2201195.75	-	0.1
202	439744	2201192	-	0.1
203	439736	2201185.25	-	0.1
204	439682	2201129.25	-	0.1
205	439642	2201085.26	-	0.1
206	439577.5	2201017.99	-	0.1
207	439536	2200973.25	-	0.1
208	439461	2200894.5	-	0.1
209	439398	2200828.25	-	0.1
210	439370	2200796.25	-	0.1
211	439351	2200776.5	-	0.1
212	439334	2200756	-	0.1
1	439321.5	2200741.5	-	0.1



ДОКУМЕНТ ПОДПИСАН  
ЭЛЕКТРОННОЙ ПОДПИСЬЮ

Сертификат: 0091AAF5A599507BC7E6D39D2DFA052F9A

Владелец: ФЕДЕРАЛЬНАЯ СЛУЖБА ГОСУДАРСТВЕННОЙ

РЕГИСТРАЦИИ, КАДАСТРА И КАРТОГРАФИИ

Действителен: с 16.09.2025 по 10.12.2026

полное наименование должности

инициалы, фамилия

Земельный участок			
вид объекта недвижимости			

Лист № 9 раздела 4.2	Всего листов раздела 4.2: 61	Всего разделов: 8	Всего листов выписки: 101
----------------------	------------------------------	-------------------	---------------------------

19.01.2026г. № КУВИ-001/2026-4596660

Кадастровый номер: 50:28:0050107:3

Сведения о характерных точках границы части (частей) земельного участка

Учетный номер части: 50:28:0050107:3/2

Система координат

Номер точки	Координаты, м		Описание закрепления на местности	Средняя квадратичная погрешность определения координат характерных точек границ земельного участка, м
	X	Y		
1	2	3	4	5
1	439101.12	2200943.88	-	-
2	439094.51	2200949.76	-	-
3	439077.26	2200963.81	-	-
4	439094.5	2200949.75	-	-
5	439101.11	2200943.87	-	-
6	439101.12	2200943.88	-	-
1	438858.01	2200760	-	-
2	438866.5	2200756.75	-	-
3	438867.03	2200756.71	-	-
4	438866.51	2200756.75	-	-
5	438858.02	2200760	-	-
6	438838.51	2200778.55	-	-
7	438858.01	2200760	-	-



ДОКУМЕНТ ПОДПИСАН  
ЭЛЕКТРОННОЙ ПОДПИСЬЮ

Сертификат: 0091AAF5A599507BC7E6D39D2DFA052F9A

Владелец: ФЕДЕРАЛЬНАЯ СЛУЖБА ГОСУДАРСТВЕННОЙ

РЕГИСТРАЦИИ, КАДАСТРА И КАРТОГРАФИИ

Действителен: с 16.09.2025 по 10.12.2026

полное наименование должности

инициалы, фамилия

Земельный участок			
вид объекта недвижимости			
Лист № 10 раздела 4.2	Всего листов раздела 4.2: 61	Всего разделов: 8	Всего листов выписки: 101

19.01.2026г. № КУВИ-001/2026-4596660

Кадастровый номер: 50:28:0050107:3

Сведения о характерных точках границы части (частей) земельного участка			
Учетный номер части: 50:28:0050107:3/3			
Система координат			

Номер точки	Координаты, м		Описание закрепления на местности	Средняя квадратичная погрешность определения координат характерных точек границ земельного участка, м
	X	Y		
1	2	3	4	5
1	438838.51	2200778.55	-	-
2	438858.01	2200760	-	-
3	438866.5	2200756.75	-	-
4	438870	2200756.5	-	-
5	438866.51	2200756.75	-	-
6	438858.02	2200760	-	-
7	438838.51	2200778.55	-	-
1	439077.26	2200963.81	-	-
2	439094.5	2200949.75	-	-
3	439121.5	2200925.75	-	-
4	439136.5	2200912	-	-
5	439217.51	2200833.45	-	-
6	439217.52	2200833.46	-	-
7	439136.51	2200912	-	-
8	439121.51	2200925.76	-	-
9	439094.51	2200949.76	-	-
10	439077.26	2200963.81	-	-



ДОКУМЕНТ ПОДПИСАН  
ЭЛЕКТРОННОЙ ПОДПИСЬЮ

Сертификат: 0091AAF5A599507BC7E6D39D2DFA052F9A

Владелец: ФЕДЕРАЛЬНАЯ СЛУЖБА ГОСУДАРСТВЕННОЙ

РЕГИСТРАЦИИ, КАДАСТРА И КАРТОГРАФИИ

Действителен: с 16.09.2025 по 10.12.2026

полное наименование должности

инициалы, фамилия

## Земельный участок

вид объекта недвижимости

Лист № 11 раздела 4.2

Всего листов раздела 4.2: 61

Всего разделов: 8

Всего листов выписки: 101

19.01.2026г. № КУВИ-001/2026-4596660

Кадастровый номер:

50:28:0050107:3

## Сведения о характерных точках границы части (частей) земельного участка

Учетный номер части: 50:28:0050107:3/4

## Система координат

Номер точки	Координаты, м		Описание закрепления на местности	Средняя квадратичная погрешность определения координат характерных точек границ земельного участка, м
	X	Y		
1	2	3	4	5
1	439491.77	2201439.43	-	-
2	439487.06	2201428.33	-	-
3	439484.75	2201422.54	-	-
4	439484.18	2201421.55	-	-
5	439474.5	2201398.75	-	-
6	439471.49	2201393.84	-	-
7	439467.15	2201384.65	-	-
8	439461.08	2201371.8	-	-
9	439460.98	2201371.43	-	-
10	439452.5	2201335.5	-	-
11	439451	2201326.26	-	-
12	439442.5	2201305	-	-
13	439434.5	2201288.74	-	-
14	439426.5	2201277.5	-	-
15	439421.51	2201271	-	-
16	439398.5	2201239.5	-	-
17	439376.5	2201210.75	-	-
18	439364	2201195.75	-	-
19	439341	2201166.25	-	-
20	439327	2201151.25	-	-
21	439320.5	2201144.76	-	-
22	439290	2201118.75	-	-
23	439281	2201115.26	-	-
24	439274.5	2201108.74	-	-



ДОКУМЕНТ ПОДПИСАН  
ЭЛЕКТРОННОЙ ПОДПИСЬЮ

Сертификат: 0091AAF5A599507BC7E6D39D2DFA052F9A

Владелец: ФЕДЕРАЛЬНАЯ СЛУЖБА ГОСУДАРСТВЕННОЙ

РЕГИСТРАЦИИ, КАДАСТРА И КАРТОГРАФИИ

Действителен: с 16.09.2025 по 10.12.2026

полное наименование должности

инициалы, фамилия

## Земельный участок

вид объекта недвижимости

Лист № 12 раздела 4.2

Всего листов раздела 4.2: 61

Всего разделов: 8

Всего листов выписки: 101

19.01.2026г. № КУВИ-001/2026-4596660

Кадастровый номер:

50:28:0050107:3

1	2	3	4	5
25	439257.5	2201093	-	-
26	439247	2201085	-	-
27	439236	2201080	-	-
28	439230.5	2201075.74	-	-
29	439199	2201057.25	-	-
30	439189.5	2201052.75	-	-
31	439186	2201047.74	-	-
32	439178.5	2201041.75	-	-
33	439173	2201041.25	-	-
34	439167.5	2201040.75	-	-
35	439162.5	2201041.5	-	-
36	439156.5	2201043	-	-
37	439150	2201041.75	-	-
38	439143	2201037	-	-
39	439131.5	2201029.25	-	-
40	439106	2201011.5	-	-
41	439102	2201006.25	-	-
42	439095.28	2201001.16	-	-
43	439089.88	2200993.75	-	-
44	439081.52	2200982.47	-	-
45	439075.3	2200974.71	-	-
46	439067.35	2200966.87	-	-
47	439057.09	2200959.27	-	-
48	439044.12	2200949.15	-	-
49	439030.77	2200940.21	-	-
50	439022.25	2200932.28	-	-
51	439012.37	2200924.27	-	-
52	439002.54	2200916.78	-	-
53	438995	2200907.5	-	-



ДОКУМЕНТ ПОДПИСАН  
ЭЛЕКТРОННОЙ ПОДПИСЬЮ

Сертификат: 0091AAF5A599507BC7E6D39D2DFA052F9A

Владелец: ФЕДЕРАЛЬНАЯ СЛУЖБА ГОСУДАРСТВЕННОЙ

РЕГИСТРАЦИИ, КАДАСТРА И КАРТОГРАФИИ

Действителен: с 16.09.2025 по 10.12.2026

полное наименование должности

инициалы, фамилия

## Земельный участок

вид объекта недвижимости

Лист № 13 раздела 4.2

Всего листов раздела 4.2: 61

Всего разделов: 8

Всего листов выписки: 101

19.01.2026г. № КУВИ-001/2026-4596660

Кадастровый номер:

50:28:0050107:3

1	2	3	4	5
54	438979.5	2200888.74	-	-
55	438963	2200875	-	-
56	438954	2200868.74	-	-
57	438952	2200867.24	-	-
58	438929	2200849	-	-
59	438916	2200839.25	-	-
60	438912.5	2200837.5	-	-
61	438896	2200834.24	-	-
62	438887	2200835.74	-	-
63	438882	2200836.5	-	-
64	438877.5	2200834.24	-	-
65	438867.5	2200828.25	-	-
66	438865.5	2200827.25	-	-
67	438857	2200820	-	-
68	438851.5	2200819.75	-	-
69	438848	2200820.5	-	-
70	438844.51	2200819.5	-	-
71	438836	2200811.5	-	-
72	438840.5	2200801.5	-	-
73	438842	2200786.25	-	-
74	438837.5	2200779.51	-	-
75	438838.51	2200778.55	-	-
76	438858.02	2200760	-	-
77	438866.51	2200756.75	-	-
78	438870	2200756.5	-	-
79	438884.62	2200770.4	-	-
80	438884.99	2200770.75	-	-
81	438907	2200800.75	-	-
82	438915.5	2200810	-	-



ДОКУМЕНТ ПОДПИСАН  
ЭЛЕКТРОННОЙ ПОДПИСЬЮ

Сертификат: 0091AAF5A599507BC7E6D39D2DFA052F9A

Владелец: ФЕДЕРАЛЬНАЯ СЛУЖБА ГОСУДАРСТВЕННОЙ

РЕГИСТРАЦИИ, КАДАСТРА И КАРТОГРАФИИ

Действителен: с 16.09.2025 по 10.12.2026

полное наименование должности

инициалы, фамилия

## Земельный участок

вид объекта недвижимости

Лист № 14 раздела 4.2

Всего листов раздела 4.2: 61

Всего разделов: 8

Всего листов выписки: 101

19.01.2026г. № КУВИ-001/2026-4596660

Кадастровый номер:

50:28:0050107:3

1	2	3	4	5
83	438992.5	2200898.74	-	-
84	439008.5	2200916	-	-
85	439033.5	2200938.01	-	-
86	439075.5	2200965.25	-	-
87	439077.26	2200963.81	-	-
88	439094.51	2200949.76	-	-
89	439121.51	2200925.76	-	-
90	439136.51	2200912	-	-
91	439217.53	2200833.45	-	-
92	439238.2	2200857.5	-	-
93	439284.15	2200879.68	-	-
94	439348.14	2200915.1	-	-
95	439376.69	2200934.45	-	-
96	439434.01	2200980.31	-	-
97	439487.54	2201031.6	-	-
98	439515.6	2201066.65	-	-
99	439564.8	2201128.58	-	-
100	439605.74	2201190.18	-	-
101	439629.2	2201237.31	-	-
102	439649.57	2201301.82	-	-
103	439672.18	2201349.83	-	-
104	439688.1	2201381.27	-	-
105	439710.41	2201397.19	-	-
106	439729.54	2201414.57	-	-
107	439772.78	2201432.28	-	-
108	439818.84	2201460.57	-	-
109	439848.22	2201484.26	-	-
110	439873.68	2201512.09	-	-
111	439901.7	2201533.42	-	-



ДОКУМЕНТ ПОДПИСАН  
ЭЛЕКТРОННОЙ ПОДПИСЬЮ

Сертификат: 0091AAF5A599507BC7E6D39D2DFA052F9A

Владелец: ФЕДЕРАЛЬНАЯ СЛУЖБА ГОСУДАРСТВЕННОЙ

РЕГИСТРАЦИИ, КАДАСТРА И КАРТОГРАФИИ

Действителен: с 16.09.2025 по 10.12.2026

полное наименование должности

инициалы, фамилия

## Земельный участок

вид объекта недвижимости

Лист № 15 раздела 4.2

Всего листов раздела 4.2: 61

Всего разделов: 8

Всего листов выписки: 101

19.01.2026г. № КУВИ-001/2026-4596660

Кадастровый номер:

50:28:0050107:3

1	2	3	4	5
112	439950.65	2201586.87	-	-
113	439979.04	2201623.24	-	-
114	440008.78	2201672.12	-	-
115	440033.04	2201737.02	-	-
116	440054.45	2201818.89	-	-
117	440063.72	2201891.19	-	-
118	440054.5	2201906	-	-
119	440050	2201910.75	-	-
120	440042.5	2201916.5	-	-
121	440032	2201922.5	-	-
122	440028	2201924.99	-	-
123	440025	2201930.75	-	-
124	440022	2201943.25	-	-
125	440020.5	2201958.76	-	-
126	440018	2201965	-	-
127	440013	2201971.75	-	-
128	440008	2201976.25	-	-
129	439998.5	2201981.25	-	-
130	439991	2201983.5	-	-
131	439986	2201984.25	-	-
132	439968.99	2201992.75	-	-
133	439966.5	2201992.75	-	-
134	439965	2201991.5	-	-
135	439953	2201978.5	-	-
136	439948.5	2201975.75	-	-
137	439944.5	2201975.25	-	-
138	439941	2201976	-	-
139	439935	2201980.75	-	-
140	439914	2202002.75	-	-



ДОКУМЕНТ ПОДПИСАН  
ЭЛЕКТРОННОЙ ПОДПИСЬЮ

Сертификат: 0091AAF5A599507BC7E6D39D2DFA052F9A

Владелец: ФЕДЕРАЛЬНАЯ СЛУЖБА ГОСУДАРСТВЕННОЙ

РЕГИСТРАЦИИ, КАДАСТРА И КАРТОГРАФИИ

Действителен: с 16.09.2025 по 10.12.2026

полное наименование должности

инициалы, фамилия

## Земельный участок

вид объекта недвижимости

Лист № 16 раздела 4.2

Всего листов раздела 4.2: 61

Всего разделов: 8

Всего листов выписки: 101

19.01.2026г. № КУВИ-001/2026-4596660

Кадастровый номер:

50:28:0050107:3

1	2	3	4	5
141	439908	2202010.5	-	-
142	439902	2202017	-	-
143	439892.5	2202020.25	-	-
144	439882.32	2202022	-	-
145	439882.03	2202020.12	-	-
146	439878.15	2202016.48	-	-
147	439876.35	2202007.65	-	-
148	439875.08	2201991.69	-	-
149	439873.43	2201976.39	-	-
150	439870.64	2201963.13	-	-
151	439869.36	2201946.4	-	-
152	439867.5	2201929.47	-	-
153	439864.87	2201913.13	-	-
154	439862.39	2201889.38	-	-
155	439859.94	2201872.07	-	-
156	439857.31	2201854.19	-	-
157	439853.33	2201836.32	-	-
158	439848.18	2201817.3	-	-
159	439843.84	2201802.81	-	-
160	439839.12	2201788.6	-	-
161	439834.59	2201774.2	-	-
162	439829.29	2201761.15	-	-
163	439822.48	2201749.65	-	-
164	439815.65	2201739.3	-	-
165	439805.56	2201728.79	-	-
166	439798.76	2201719.13	-	-
167	439790.98	2201708.02	-	-
168	439781.48	2201699.04	-	-
169	439775.65	2201691.77	-	-



ДОКУМЕНТ ПОДПИСАН  
ЭЛЕКТРОННОЙ ПОДПИСЬЮ

Сертификат: 0091AAF5A599507BC7E6D39D2DFA052F9A

Владелец: ФЕДЕРАЛЬНАЯ СЛУЖБА ГОСУДАРСТВЕННОЙ

РЕГИСТРАЦИИ, КАДАСТРА И КАРТОГРАФИИ

Действителен: с 16.09.2025 по 10.12.2026

полное наименование должности

инициалы, фамилия

## Земельный участок

вид объекта недвижимости

Лист № 17 раздела 4.2

Всего листов раздела 4.2: 61

Всего разделов: 8

Всего листов выписки: 101

19.01.2026г. № КУВИ-001/2026-4596660

Кадастровый номер:

50:28:0050107:3

1	2	3	4	5
170	439767.5	2201682.41	-	-
171	439756.28	2201674.79	-	-
172	439745.84	2201668.71	-	-
173	439740.02	2201662.3	-	-
174	439732.07	2201655.24	-	-
175	439722.37	2201644.34	-	-
176	439714.01	2201633.24	-	-
177	439704.33	2201625.23	-	-
178	439693.3	2201617.8	-	-
179	439679.77	2201610.01	-	-
180	439664.72	2201604.45	-	-
181	439653.33	2201600.87	-	-
182	439642.16	2201599.22	-	-
183	439635.01	2201595.81	-	-
184	439628.6	2201588.93	-	-
185	439617.96	2201581.31	-	-
186	439606.55	2201573.69	-	-
187	439595.32	2201564.44	-	-
188	439585.81	2201554.31	-	-
189	439569.57	2201544.04	-	-
190	439556.22	2201534.32	-	-
191	439545.55	2201524.78	-	-
192	439533.9	2201510.91	-	-
193	439525.55	2201499.24	-	-
194	439515.81	2201483.71	-	-
195	439507.22	2201468.19	-	-
196	439498.62	2201449.96	-	-
197	439491.77	2201439.43	-	-



ДОКУМЕНТ ПОДПИСАН  
ЭЛЕКТРОННОЙ ПОДПИСЬЮ

Сертификат: 0091AAF5A599507BC7E6D39D2DFA052F9A

Владелец: ФЕДЕРАЛЬНАЯ СЛУЖБА ГОСУДАРСТВЕННОЙ

РЕГИСТРАЦИИ, КАДАСТРА И КАРТОГРАФИИ

Действителен: с 16.09.2025 по 10.12.2026

полное наименование должности

инициалы, фамилия

## Земельный участок

вид объекта недвижимости

Лист № 18 раздела 4.2

Всего листов раздела 4.2: 61

Всего разделов: 8

Всего листов выписки: 101

19.01.2026г. № КУВИ-001/2026-4596660

Кадастровый номер:

50:28:0050107:3

## Сведения о характерных точках границы части (частей) земельного участка

Учетный номер части: 50:28:0050107:3/5

## Система координат

Номер точки	Координаты, м		Описание закрепления на местности	Средняя квадратичная погрешность определения координат характерных точек границ земельного участка, м
	X	Y		
1	2	3	4	5
1	438858.02	2200760	-	-
2	438866.51	2200756.75	-	-
3	438868.58	2200756.61	-	-
4	438876.71	2200770.65	-	-
5	438880.52	2200791.84	-	-
6	438891.35	2200798.11	-	-
7	438904.89	2200797.88	-	-
8	438907	2200800.75	-	-
9	438915.5	2200810	-	-
10	438992.5	2200898.74	-	-
11	439008.5	2200916	-	-
12	439033.5	2200938.01	-	-
13	439075.5	2200965.25	-	-
14	439077.26	2200963.81	-	-
15	439094.51	2200949.76	-	-
16	439101.13	2200943.87	-	-
17	439127.56	2200977.39	-	-
18	439165.8	2201005.13	-	-
19	439192.94	2201012.37	-	-
20	439229.13	2201031.9	-	-
21	439277.01	2201060.16	-	-
22	439299.82	2201079.64	-	-
23	439336.25	2201107.65	-	-
24	439366.12	2201136.37	-	-



ДОКУМЕНТ ПОДПИСАН  
ЭЛЕКТРОННОЙ ПОДПИСЬЮ

Сертификат: 0091AAF5A599507BC7E6D39D2DFA052F9A

Владелец: ФЕДЕРАЛЬНАЯ СЛУЖБА ГОСУДАРСТВЕННОЙ

РЕГИСТРАЦИИ, КАДАСТРА И КАРТОГРАФИИ

Действителен: с 16.09.2025 по 10.12.2026

полное наименование должности

инициалы, фамилия

## Земельный участок

вид объекта недвижимости

Лист № 19 раздела 4.2

Всего листов раздела 4.2: 61

Всего разделов: 8

Всего листов выписки: 101

19.01.2026г. № КУВИ-001/2026-4596660

Кадастровый номер:

50:28:0050107:3

1	2	3	4	5
25	439389.45	2201165.72	-	-
26	439422.06	2201205.35	-	-
27	439459.68	2201257.64	-	-
28	439482.33	2201301.71	-	-
29	439498.77	2201357.78	-	-
30	439513.02	2201391.25	-	-
31	439526.74	2201419.68	-	-
32	439550.26	2201463.23	-	-
33	439574.35	2201496.73	-	-
34	439613.57	2201525.37	-	-
35	439622.73	2201535.07	-	-
36	439657.26	2201560.87	-	-
37	439678.73	2201566.84	-	-
38	439699.48	2201575.06	-	-
39	439730.22	2201594.6	-	-
40	439743.53	2201606.11	-	-
41	439766.85	2201632.5	-	-
42	439797.86	2201656.22	-	-
43	439823.66	2201684.81	-	-
44	439848.33	2201716.1	-	-
45	439866.23	2201745.63	-	-
46	439882.07	2201790.84	-	-
47	439892.51	2201828.02	-	-
48	439899.57	2201866.26	-	-
49	439907.29	2201924.9	-	-
50	439915.81	2201998.55	-	-
51	439916.43	2202000.21	-	-
52	439914	2202002.75	-	-
53	439908	2202010.5	-	-



ДОКУМЕНТ ПОДПИСАН  
ЭЛЕКТРОННОЙ ПОДПИСЬЮ

Сертификат: 0091AAF5A599507BC7E6D39D2DFA052F9A

Владелец: ФЕДЕРАЛЬНАЯ СЛУЖБА ГОСУДАРСТВЕННОЙ

РЕГИСТРАЦИИ, КАДАСТРА И КАРТОГРАФИИ

Действителен: с 16.09.2025 по 10.12.2026

полное наименование должности

инициалы, фамилия

## Земельный участок

вид объекта недвижимости

Лист № 20 раздела 4.2

Всего листов раздела 4.2: 61

Всего разделов: 8

Всего листов выписки: 101

19.01.2026г. № КУВИ-001/2026-4596660

Кадастровый номер:

50:28:0050107:3

1	2	3	4	5
54	439902	2202017	-	-
55	439892.5	2202020.25	-	-
56	439882.32	2202022	-	-
57	439882.03	2202020.12	-	-
58	439878.15	2202016.48	-	-
59	439876.35	2202007.65	-	-
60	439875.08	2201991.69	-	-
61	439873.43	2201976.39	-	-
62	439870.64	2201963.13	-	-
63	439869.36	2201946.4	-	-
64	439867.5	2201929.47	-	-
65	439864.87	2201913.13	-	-
66	439862.39	2201889.38	-	-
67	439859.94	2201872.07	-	-
68	439857.31	2201854.19	-	-
69	439853.33	2201836.32	-	-
70	439848.18	2201817.3	-	-
71	439843.84	2201802.81	-	-
72	439839.12	2201788.6	-	-
73	439834.59	2201774.2	-	-
74	439829.29	2201761.15	-	-
75	439822.48	2201749.65	-	-
76	439815.65	2201739.3	-	-
77	439805.56	2201728.79	-	-
78	439798.76	2201719.13	-	-
79	439790.98	2201708.02	-	-
80	439781.48	2201699.04	-	-
81	439775.65	2201691.77	-	-
82	439767.5	2201682.41	-	-



ДОКУМЕНТ ПОДПИСАН  
ЭЛЕКТРОННОЙ ПОДПИСЬЮ

Сертификат: 0091AAF5A599507BC7E6D39D2DFA052F9A

Владелец: ФЕДЕРАЛЬНАЯ СЛУЖБА ГОСУДАРСТВЕННОЙ

РЕГИСТРАЦИИ, КАДАСТРА И КАРТОГРАФИИ

Действителен: с 16.09.2025 по 10.12.2026

полное наименование должности

инициалы, фамилия

## Земельный участок

вид объекта недвижимости

Лист № 21 раздела 4.2

Всего листов раздела 4.2: 61

Всего разделов: 8

Всего листов выписки: 101

19.01.2026г. № КУВИ-001/2026-4596660

Кадастровый номер:

50:28:0050107:3

1	2	3	4	5
83	439756.28	2201674.79	-	-
84	439745.84	2201668.71	-	-
85	439740.02	2201662.3	-	-
86	439732.07	2201655.24	-	-
87	439722.37	2201644.34	-	-
88	439714.01	2201633.24	-	-
89	439704.33	2201625.23	-	-
90	439693.3	2201617.8	-	-
91	439679.77	2201610.01	-	-
92	439664.72	2201604.45	-	-
93	439653.33	2201600.87	-	-
94	439642.16	2201599.22	-	-
95	439635.01	2201595.81	-	-
96	439628.6	2201588.93	-	-
97	439617.96	2201581.31	-	-
98	439606.55	2201573.69	-	-
99	439595.32	2201564.44	-	-
100	439585.81	2201554.31	-	-
101	439569.57	2201544.04	-	-
102	439556.22	2201534.32	-	-
103	439545.55	2201524.78	-	-
104	439533.9	2201510.91	-	-
105	439525.55	2201499.24	-	-
106	439515.81	2201483.71	-	-
107	439507.22	2201468.19	-	-
108	439498.62	2201449.96	-	-
109	439491.77	2201439.43	-	-
110	439487.06	2201428.33	-	-
111	439484.75	2201422.54	-	-



ДОКУМЕНТ ПОДПИСАН  
ЭЛЕКТРОННОЙ ПОДПИСЬЮ

Сертификат: 0091AAF5A599507BC7E6D39D2DFA052F9A

Владелец: ФЕДЕРАЛЬНАЯ СЛУЖБА ГОСУДАРСТВЕННОЙ

РЕГИСТРАЦИИ, КАДАСТРА И КАРТОГРАФИИ

Действителен: с 16.09.2025 по 10.12.2026

полное наименование должности

инициалы, фамилия

## Земельный участок

вид объекта недвижимости

Лист № 22 раздела 4.2

Всего листов раздела 4.2: 61

Всего разделов: 8

Всего листов выписки: 101

19.01.2026г. № КУВИ-001/2026-4596660

Кадастровый номер:

50:28:0050107:3

1	2	3	4	5
112	439484.18	2201421.55	-	-
113	439474.5	2201398.75	-	-
114	439471.49	2201393.84	-	-
115	439467.15	2201384.65	-	-
116	439461.08	2201371.8	-	-
117	439460.98	2201371.43	-	-
118	439452.5	2201335.5	-	-
119	439451	2201326.26	-	-
120	439442.5	2201305	-	-
121	439434.5	2201288.74	-	-
122	439426.5	2201277.5	-	-
123	439421.51	2201271	-	-
124	439398.5	2201239.5	-	-
125	439376.5	2201210.75	-	-
126	439364	2201195.75	-	-
127	439341	2201166.25	-	-
128	439327	2201151.25	-	-
129	439320.5	2201144.76	-	-
130	439290	2201118.75	-	-
131	439281	2201115.26	-	-
132	439274.5	2201108.74	-	-
133	439257.5	2201093	-	-
134	439247	2201085	-	-
135	439236	2201080	-	-
136	439230.5	2201075.74	-	-
137	439199	2201057.25	-	-
138	439189.5	2201052.75	-	-
139	439186	2201047.74	-	-
140	439178.5	2201041.75	-	-



ДОКУМЕНТ ПОДПИСАН  
ЭЛЕКТРОННОЙ ПОДПИСЬЮ

Сертификат: 0091AAF5A599507BC7E6D39D2DFA052F9A

Владелец: ФЕДЕРАЛЬНАЯ СЛУЖБА ГОСУДАРСТВЕННОЙ

РЕГИСТРАЦИИ, КАДАСТРА И КАРТОГРАФИИ

Действителен: с 16.09.2025 по 10.12.2026

полное наименование должности

инициалы, фамилия

## Земельный участок

вид объекта недвижимости

Лист № 23 раздела 4.2

Всего листов раздела 4.2: 61

Всего разделов: 8

Всего листов выписки: 101

19.01.2026г. № КУВИ-001/2026-4596660

Кадастровый номер:

50:28:0050107:3

1	2	3	4	5
141	439173	2201041.25	-	-
142	439167.5	2201040.75	-	-
143	439162.5	2201041.5	-	-
144	439156.5	2201043	-	-
145	439150	2201041.75	-	-
146	439143	2201037	-	-
147	439131.5	2201029.25	-	-
148	439106	2201011.5	-	-
149	439102	2201006.25	-	-
150	439095.28	2201001.16	-	-
151	439089.88	2200993.75	-	-
152	439081.52	2200982.47	-	-
153	439075.3	2200974.71	-	-
154	439067.35	2200966.87	-	-
155	439057.09	2200959.27	-	-
156	439044.12	2200949.15	-	-
157	439030.77	2200940.21	-	-
158	439022.25	2200932.28	-	-
159	439012.37	2200924.27	-	-
160	439002.54	2200916.78	-	-
161	438995	2200907.5	-	-
162	438979.5	2200888.74	-	-
163	438963	2200875	-	-
164	438954	2200868.74	-	-
165	438952	2200867.24	-	-
166	438929	2200849	-	-
167	438916	2200839.25	-	-
168	438912.5	2200837.5	-	-
169	438896	2200834.24	-	-



ДОКУМЕНТ ПОДПИСАН  
ЭЛЕКТРОННОЙ ПОДПИСЬЮ

Сертификат: 0091AAF5A599507BC7E6D39D2DFA052F9A

Владелец: ФЕДЕРАЛЬНАЯ СЛУЖБА ГОСУДАРСТВЕННОЙ

РЕГИСТРАЦИИ, КАДАСТРА И КАРТОГРАФИИ

Действителен: с 16.09.2025 по 10.12.2026

полное наименование должности

инициалы, фамилия

## Земельный участок

вид объекта недвижимости

Лист № 24 раздела 4.2

Всего листов раздела 4.2: 61

Всего разделов: 8

Всего листов выписки: 101

19.01.2026г. № КУВИ-001/2026-4596660

Кадастровый номер:

50:28:0050107:3

1	2	3	4	5
170	438887	2200835.74	-	-
171	438882	2200836.5	-	-
172	438877.5	2200834.24	-	-
173	438867.5	2200828.25	-	-
174	438865.5	2200827.25	-	-
175	438857	2200820	-	-
176	438851.5	2200819.75	-	-
177	438848	2200820.5	-	-
178	438844.51	2200819.5	-	-
179	438836	2200811.5	-	-
180	438840.5	2200801.5	-	-
181	438842	2200786.25	-	-
182	438837.5	2200779.51	-	-
183	438838.51	2200778.55	-	-
184	438858.02	2200760	-	-



ДОКУМЕНТ ПОДПИСАН  
ЭЛЕКТРОННОЙ ПОДПИСЬЮ

Сертификат: 0091AAF5A599507BC7E6D39D2DFA052F9A

Владелец: ФЕДЕРАЛЬНАЯ СЛУЖБА ГОСУДАРСТВЕННОЙ

РЕГИСТРАЦИИ, КАДАСТРА И КАРТОГРАФИИ

Действителен: с 16.09.2025 по 10.12.2026

полное наименование должности

инициалы, фамилия

## Земельный участок

вид объекта недвижимости

Лист № 25 раздела 4.2

Всего листов раздела 4.2: 61

Всего разделов: 8

Всего листов выписки: 101

19.01.2026г. № КУВИ-001/2026-4596660

Кадастровый номер:

50:28:0050107:3

## Сведения о характерных точках границы части (частей) земельного участка

Учетный номер части: 50:28:0050107:3/6

## Система координат

Номер точки	Координаты, м		Описание закрепления на местности	Средняя квадратичная погрешность определения координат характерных точек границ земельного участка, м
	X	Y		
1	2	3	4	5
1	440005.81	2201284.52	-	-
2	439991.4	2201302.9	-	-
3	439988.91	2201316.2	-	-
4	439981.65	2201329.38	-	-
5	439979.21	2201342.13	-	-
6	439981.05	2201363.19	-	-
7	439987.35	2201374.2	-	-
8	439993.44	2201396.56	-	-
9	439993.93	2201426.91	-	-
10	439985.05	2201452.57	-	-
11	439984.64	2201462.97	-	-
12	439978.32	2201480.75	-	-
13	439967.56	2201495.3	-	-
14	439986.45	2201519.57	-	-
15	439997.21	2201522.63	-	-
16	440013.01	2201531.02	-	-
17	440038.5	2201560.45	-	-
18	440047.85	2201575.62	-	-
19	440054.88	2201608.24	-	-
20	440054.33	2201622.52	-	-
21	440057.36	2201652.46	-	-
22	440066.28	2201666.66	-	-
23	440074.78	2201671.3	-	-
24	440082.67	2201678.05	-	-



ДОКУМЕНТ ПОДПИСАН  
ЭЛЕКТРОННОЙ ПОДПИСЬЮ

Сертификат: 0091AAF5A599507BC7E6D39D2DFA052F9A

Владелец: ФЕДЕРАЛЬНАЯ СЛУЖБА ГОСУДАРСТВЕННОЙ

РЕГИСТРАЦИИ, КАДАСТРА И КАРТОГРАФИИ

Действителен: с 16.09.2025 по 10.12.2026

полное наименование должности

инициалы, фамилия

## Земельный участок

вид объекта недвижимости

Лист № 26 раздела 4.2

Всего листов раздела 4.2: 61

Всего разделов: 8

Всего листов выписки: 101

19.01.2026г. № КУВИ-001/2026-4596660

Кадастровый номер:

50:28:0050107:3

1	2	3	4	5
25	440093.29	2201690.73	-	-
26	440101.99	2201699.14	-	-
27	440111.23	2201713.28	-	-
28	440116.51	2201728.86	-	-
29	440126.79	2201726.49	-	-
30	440152.83	2201724.48	-	-
31	440153.27	2201724.59	-	-
32	440154	2201735.75	-	-
33	440152	2201747	-	-
34	440149.5	2201757.75	-	-
35	440149	2201766.25	-	-
36	440150	2201769.75	-	-
37	440150.5	2201771.75	-	-
38	440151.81	2201775.02	-	-
39	440149.51	2201774.38	-	-
40	440142.59	2201774.35	-	-
41	440135.72	2201775.19	-	-
42	440132.02	2201776.21	-	-
43	440129.4	2201777.51	-	-
44	440126.99	2201779.62	-	-
45	440120.92	2201789.19	-	-
46	440114.46	2201796.74	-	-
47	440107.47	2201800.98	-	-
48	440100.63	2201804.03	-	-
49	440088.23	2201807.82	-	-
50	440079.26	2201811.67	-	-
51	440077.12	2201811.87	-	-
52	440074.51	2201809.57	-	-
53	440073.4	2201805.08	-	-



ДОКУМЕНТ ПОДПИСАН  
ЭЛЕКТРОННОЙ ПОДПИСЬЮ

Сертификат: 0091AAF5A599507BC7E6D39D2DFA052F9A

Владелец: ФЕДЕРАЛЬНАЯ СЛУЖБА ГОСУДАРСТВЕННОЙ

РЕГИСТРАЦИИ, КАДАСТРА И КАРТОГРАФИИ

Действителен: с 16.09.2025 по 10.12.2026

полное наименование должности

инициалы, фамилия

## Земельный участок

вид объекта недвижимости

Лист № 27 раздела 4.2

Всего листов раздела 4.2: 61

Всего разделов: 8

Всего листов выписки: 101

19.01.2026г. № КУВИ-001/2026-4596660

Кадастровый номер:

50:28:0050107:3

1	2	3	4	5
54	440077.71	2201778.36	-	-
55	440078.33	2201771.68	-	-
56	440076.58	2201765.39	-	-
57	440072.49	2201761.1	-	-
58	440065.08	2201754.72	-	-
59	440064.56	2201752.29	-	-
60	440065.86	2201748.65	-	-
61	440067.52	2201740.61	-	-
62	440067.52	2201738.16	-	-
63	440066.75	2201735.05	-	-
64	440065.36	2201733.19	-	-
65	440063.44	2201732.08	-	-
66	440051.72	2201729.17	-	-
67	440050.23	2201728.3	-	-
68	440050.01	2201727.33	-	-
69	440051.42	2201720.73	-	-
70	440050.82	2201717.13	-	-
71	440049.09	2201714.46	-	-
72	440046.4	2201712.46	-	-
73	440043.48	2201712.09	-	-
74	440039.35	2201712.61	-	-
75	440034.86	2201714.69	-	-
76	440030.68	2201715.83	-	-
77	440027.17	2201716.04	-	-
78	440025.05	2201715.43	-	-
79	440021.18	2201711.72	-	-
80	440019.12	2201707.12	-	-
81	440018.42	2201703.66	-	-
82	440018.87	2201700.4	-	-



ДОКУМЕНТ ПОДПИСАН  
ЭЛЕКТРОННОЙ ПОДПИСЬЮ

Сертификат: 0091AAF5A599507BC7E6D39D2DFA052F9A

Владелец: ФЕДЕРАЛЬНАЯ СЛУЖБА ГОСУДАРСТВЕННОЙ

РЕГИСТРАЦИИ, КАДАСТРА И КАРТОГРАФИИ

Действителен: с 16.09.2025 по 10.12.2026

полное наименование должности

инициалы, фамилия

## Земельный участок

вид объекта недвижимости

Лист № 28 раздела 4.2

Всего листов раздела 4.2: 61

Всего разделов: 8

Всего листов выписки: 101

19.01.2026г. № КУВИ-001/2026-4596660

Кадастровый номер:

50:28:0050107:3

1	2	3	4	5
83	440021.28	2201691.63	-	-
84	440021.11	2201688.11	-	-
85	440019.6	2201684.88	-	-
86	440011.75	2201677.54	-	-
87	440010.37	2201674.85	-	-
88	440008.27	2201666.85	-	-
89	440006.63	2201663.7	-	-
90	440006.62	2201661.62	-	-
91	440007.69	2201656.91	-	-
92	440007.68	2201652.83	-	-
93	440005.33	2201638.69	-	-
94	440005.63	2201633.88	-	-
95	440003.06	2201625.38	-	-
96	440003.1	2201622.98	-	-
97	440005.21	2201617.06	-	-
98	440005.23	2201614.1	-	-
99	440004.27	2201610.13	-	-
100	440001.86	2201605.43	-	-
101	440001.41	2201601.45	-	-
102	440002.03	2201597.21	-	-
103	440001.29	2201593.85	-	-
104	439999.13	2201592.58	-	-
105	439995.58	2201591.44	-	-
106	439993.79	2201589.93	-	-
107	439993.45	2201583.81	-	-
108	439991.84	2201581.39	-	-
109	439986.25	2201578.74	-	-
110	439984.6	2201577.02	-	-
111	439982.04	2201570.28	-	-



ДОКУМЕНТ ПОДПИСАН  
ЭЛЕКТРОННОЙ ПОДПИСЬЮ

Сертификат: 0091AAF5A599507BC7E6D39D2DFA052F9A

Владелец: ФЕДЕРАЛЬНАЯ СЛУЖБА ГОСУДАРСТВЕННОЙ

РЕГИСТРАЦИИ, КАДАСТРА И КАРТОГРАФИИ

Действителен: с 16.09.2025 по 10.12.2026

полное наименование должности

инициалы, фамилия

## Земельный участок

вид объекта недвижимости

Лист № 29 раздела 4.2

Всего листов раздела 4.2: 61

Всего разделов: 8

Всего листов выписки: 101

19.01.2026г. № КУВИ-001/2026-4596660

Кадастровый номер:

50:28:0050107:3

1	2	3	4	5
112	439979.84	2201569.39	-	-
113	439968.29	2201568.86	-	-
114	439965.58	2201568.16	-	-
115	439958.84	2201561.1	-	-
116	439952.43	2201556.89	-	-
117	439949.42	2201553.48	-	-
118	439935.4	2201533.43	-	-
119	439930.64	2201528.77	-	-
120	439922.2	2201523.68	-	-
121	439916.19	2201520.82	-	-
122	439915.4	2201519.43	-	-
123	439915.29	2201517.73	-	-
124	439917.77	2201511.03	-	-
125	439918.5	2201504.49	-	-
126	439917.69	2201502.23	-	-
127	439912.56	2201495.44	-	-
128	439911.23	2201492.06	-	-
129	439911.02	2201489.25	-	-
130	439912.58	2201483.92	-	-
131	439917.16	2201481.29	-	-
132	439929.74	2201461.64	-	-
133	439934.02	2201457.58	-	-
134	439935.21	2201455.41	-	-
135	439935.28	2201452.6	-	-
136	439934.1	2201450.64	-	-
137	439932.61	2201449.5	-	-
138	439928.59	2201448.86	-	-
139	439928.13	2201447.87	-	-
140	439928.23	2201446.47	-	-



ДОКУМЕНТ ПОДПИСАН  
ЭЛЕКТРОННОЙ ПОДПИСЬЮ

Сертификат: 0091AAF5A599507BC7E6D39D2DFA052F9A

Владелец: ФЕДЕРАЛЬНАЯ СЛУЖБА ГОСУДАРСТВЕННОЙ

РЕГИСТРАЦИИ, КАДАСТРА И КАРТОГРАФИИ

Действителен: с 16.09.2025 по 10.12.2026

полное наименование должности

инициалы, фамилия

## Земельный участок

вид объекта недвижимости

Лист № 30 раздела 4.2

Всего листов раздела 4.2: 61

Всего разделов: 8

Всего листов выписки: 101

19.01.2026г. № КУВИ-001/2026-4596660

Кадастровый номер:

50:28:0050107:3

1	2	3	4	5
141	439938.41	2201434.54	-	-
142	439943.82	2201422.79	-	-
143	439944.57	2201418.91	-	-
144	439944.78	2201410.07	-	-
145	439943.51	2201399.27	-	-
146	439942.36	2201395.22	-	-
147	439940.88	2201392.66	-	-
148	439924.68	2201382.67	-	-
149	439923.4	2201380.25	-	-
150	439923.14	2201374.94	-	-
151	439924.17	2201373.34	-	-
152	439927.59	2201370.79	-	-
153	439929.74	2201368.41	-	-
154	439931.1	2201365.02	-	-
155	439931.45	2201360.41	-	-
156	439930.68	2201354.81	-	-
157	439928.44	2201350.77	-	-
158	439926.81	2201345.64	-	-
159	439926.39	2201341.71	-	-
160	439927.11	2201338.72	-	-
161	439931.52	2201329.53	-	-
162	439932	2201325.64	-	-
163	439931.52	2201313.26	-	-
164	439933.13	2201308.39	-	-
165	439936.3	2201303.95	-	-
166	439941.73	2201299.63	-	-
167	439942.51	2201297.22	-	-
168	439941.58	2201293.51	-	-
169	439941.27	2201286.87	-	-



ДОКУМЕНТ ПОДПИСАН  
ЭЛЕКТРОННОЙ ПОДПИСЬЮ

Сертификат: 0091AAF5A599507BC7E6D39D2DFA052F9A

Владелец: ФЕДЕРАЛЬНАЯ СЛУЖБА ГОСУДАРСТВЕННОЙ

РЕГИСТРАЦИИ, КАДАСТРА И КАРТОГРАФИИ

Действителен: с 16.09.2025 по 10.12.2026

полное наименование должности

инициалы, фамилия

## Земельный участок

вид объекта недвижимости

Лист № 31 раздела 4.2

Всего листов раздела 4.2: 61

Всего разделов: 8

Всего листов выписки: 101

19.01.2026г. № КУВИ-001/2026-4596660

Кадастровый номер:

50:28:0050107:3

1	2	3	4	5
170	439943.33	2201282.01	-	-
171	439955.54	2201267.93	-	-
172	440005.81	2201284.52	-	-
1	439877	2202023	-	-
2	439877	2202022.25	-	-
3	439877	2202021.75	-	-
4	439870.64	2201972.39	-	-
5	439877.19	2201974.21	-	-
6	439902.16	2201947.23	-	-
7	439916.82	2201936.49	-	-
8	439933.08	2201929.92	-	-
9	439959.47	2201929.29	-	-
10	439973.4	2201934.09	-	-
11	439975.07	2201922.04	-	-
12	439979.05	2201911.73	-	-
13	439986.4	2201900.06	-	-
14	440017.92	2201873.85	-	-
15	440031.79	2201859.09	-	-
16	440042.86	2201850.18	-	-
17	440034.98	2201842.61	-	-
18	440029.01	2201833.67	-	-
19	440025.09	2201823.65	-	-
20	440022	2201808.25	-	-
21	440024.28	2201785.62	-	-
22	440022.66	2201783.75	-	-
23	440014.89	2201767.2	-	-
24	440006.24	2201762.98	-	-
25	439983.82	2201747.19	-	-
26	439977.37	2201738.79	-	-



ДОКУМЕНТ ПОДПИСАН  
ЭЛЕКТРОННОЙ ПОДПИСЬЮ

Сертификат: 0091AAF5A599507BC7E6D39D2DFA052F9A

Владелец: ФЕДЕРАЛЬНАЯ СЛУЖБА ГОСУДАРСТВЕННОЙ

РЕГИСТРАЦИИ, КАДАСТРА И КАРТОГРАФИИ

Действителен: с 16.09.2025 по 10.12.2026

полное наименование должности

инициалы, фамилия

## Земельный участок

вид объекта недвижимости

Лист № 32 раздела 4.2

Всего листов раздела 4.2: 61

Всего разделов: 8

Всего листов выписки: 101

19.01.2026г. № КУВИ-001/2026-4596660

Кадастровый номер:

50:28:0050107:3

1	2	3	4	5
27	439969.73	2201720.36	-	-
28	439966.93	2201703.49	-	-
29	439963.85	2201696.23	-	-
30	439955.49	2201669.78	-	-
31	439955.88	2201655.58	-	-
32	439951.88	2201631.19	-	-
33	439952.04	2201619.88	-	-
34	439950.31	2201617.62	-	-
35	439940.44	2201613.14	-	-
36	439918.96	2201596.05	-	-
37	439895.93	2201567.98	-	-
38	439880.89	2201558.04	-	-
39	439869.95	2201544.49	-	-
40	439864.33	2201528.02	-	-
41	439864.44	2201512.9	-	-
42	439859.91	2201496.33	-	-
43	439861.49	2201476.2	-	-
44	439867.26	2201458.79	-	-
45	439876.59	2201446.95	-	-
46	439878.85	2201432.43	-	-
47	439886.69	2201417.44	-	-
48	439877.83	2201403.84	-	-
49	439872.77	2201385.14	-	-
50	439872.48	2201365.52	-	-
51	439876.45	2201353.68	-	-
52	439874.94	2201344.03	-	-
53	439875.63	2201333.15	-	-
54	439878.66	2201322.69	-	-
55	439882.4	2201297.92	-	-



ДОКУМЕНТ ПОДПИСАН  
ЭЛЕКТРОННОЙ ПОДПИСЬЮ

Сертификат: 0091AAF5A599507BC7E6D39D2DFA052F9A

Владелец: ФЕДЕРАЛЬНАЯ СЛУЖБА ГОСУДАРСТВЕННОЙ

РЕГИСТРАЦИИ, КАДАСТРА И КАРТОГРАФИИ

Действителен: с 16.09.2025 по 10.12.2026

полное наименование должности

инициалы, фамилия

## Земельный участок

вид объекта недвижимости

Лист № 33 раздела 4.2

Всего листов раздела 4.2: 61

Всего разделов: 8

Всего листов выписки: 101

19.01.2026г. № КУВИ-001/2026-4596660

Кадастровый номер:

50:28:0050107:3

1	2	3	4	5
56	439888.83	2201282.13	-	-
57	439893.5	2201267.8	-	-
58	439902.99	2201250.73	-	-
59	439952.5	2201267	-	-
60	439953.99	2201267.45	-	-
61	439942	2201281.31	-	-
62	439939.76	2201286.78	-	-
63	439940.12	2201293.8	-	-
64	439941.01	2201297.36	-	-
65	439940.43	2201298.82	-	-
66	439935.21	2201302.9	-	-
67	439931.73	2201307.8	-	-
68	439930.03	2201313.15	-	-
69	439930.51	2201325.67	-	-
70	439930.07	2201329.17	-	-
71	439925.7	2201338.18	-	-
72	439924.89	2201341.73	-	-
73	439925.37	2201346.02	-	-
74	439927.09	2201351.44	-	-
75	439929.3	2201355.41	-	-
76	439929.95	2201360.45	-	-
77	439929.62	2201364.78	-	-
78	439928.4	2201367.71	-	-
79	439922.98	2201372.4	-	-
80	439921.65	2201374.62	-	-
81	439922.01	2201380.83	-	-
82	439923.62	2201383.75	-	-
83	439939.87	2201393.78	-	-
84	439940.96	2201395.79	-	-



ДОКУМЕНТ ПОДПИСАН  
ЭЛЕКТРОННОЙ ПОДПИСЬЮ

Сертификат: 0091AAF5A599507BC7E6D39D2DFA052F9A

Владелец: ФЕДЕРАЛЬНАЯ СЛУЖБА ГОСУДАРСТВЕННОЙ

РЕГИСТРАЦИИ, КАДАСТРА И КАРТОГРАФИИ

Действителен: с 16.09.2025 по 10.12.2026

полное наименование должности

инициалы, фамилия

## Земельный участок

вид объекта недвижимости

Лист № 34 раздела 4.2

Всего листов раздела 4.2: 61

Всего разделов: 8

Всего листов выписки: 101

19.01.2026г. № КУВИ-001/2026-4596660

Кадастровый номер:

50:28:0050107:3

1	2	3	4	5
85	439942.05	2201399.63	-	-
86	439943.28	2201410.19	-	-
87	439943.08	2201418.8	-	-
88	439942.38	2201422.33	-	-
89	439937.14	2201433.73	-	-
90	439926.76	2201446.11	-	-
91	439926.45	2201447.76	-	-
92	439926.94	2201449.18	-	-
93	439927.95	2201450.28	-	-
94	439931.41	2201450.75	-	-
95	439932.65	2201451.47	-	-
96	439933.41	2201452.79	-	-
97	439933.55	2201454.91	-	-
98	439932.65	2201456.72	-	-
99	439928.59	2201460.67	-	-
100	439921.11	2201471.63	-	-
101	439915.94	2201480.16	-	-
102	439912.3	2201481.54	-	-
103	439911.05	2201482.93	-	-
104	439909.5	2201489.24	-	-
105	439909.76	2201492.41	-	-
106	439911.24	2201496.16	-	-
107	439916.02	2201502.68	-	-
108	439916.77	2201505.06	-	-
109	439916.3	2201510.7	-	-
110	439913.53	2201518.64	-	-
111	439913.74	2201520.34	-	-
112	439914.66	2201521.65	-	-
113	439921.55	2201525.03	-	-



ДОКУМЕНТ ПОДПИСАН  
ЭЛЕКТРОННОЙ ПОДПИСЬЮ

Сертификат: 0091AAF5A599507BC7E6D39D2DFA052F9A

Владелец: ФЕДЕРАЛЬНАЯ СЛУЖБА ГОСУДАРСТВЕННОЙ

РЕГИСТРАЦИИ, КАДАСТРА И КАРТОГРАФИИ

Действителен: с 16.09.2025 по 10.12.2026

полное наименование должности

инициалы, фамилия

## Земельный участок

вид объекта недвижимости

Лист № 35 раздела 4.2

Всего листов раздела 4.2: 61

Всего разделов: 8

Всего листов выписки: 101

19.01.2026г. № КУВИ-001/2026-4596660

Кадастровый номер:

50:28:0050107:3

1	2	3	4	5
114	439929.74	2201529.97	-	-
115	439934.31	2201534.47	-	-
116	439948.26	2201554.43	-	-
117	439951.44	2201558.02	-	-
118	439957.88	2201562.25	-	-
119	439964.92	2201569.53	-	-
120	439968.1	2201570.35	-	-
121	439979.61	2201570.88	-	-
122	439981.09	2201571.5	-	-
123	439983.4	2201577.93	-	-
124	439985.48	2201580.04	-	-
125	439990.99	2201582.65	-	-
126	439992.02	2201584.33	-	-
127	439992.45	2201590.7	-	-
128	439994.98	2201592.83	-	-
129	440000.16	2201594.91	-	-
130	440000.53	2201597.32	-	-
131	439999.9	2201601.43	-	-
132	440000.46	2201606	-	-
133	440002.86	2201610.65	-	-
134	440003.73	2201614.26	-	-
135	440003.7	2201616.92	-	-
136	440001.6	2201622.84	-	-
137	440001.56	2201625.54	-	-
138	440004.16	2201634.18	-	-
139	440003.83	2201638.75	-	-
140	440006.19	2201653	-	-
141	440006.19	2201656.75	-	-
142	440005.12	2201661.45	-	-



ДОКУМЕНТ ПОДПИСАН  
ЭЛЕКТРОННОЙ ПОДПИСЬЮ

Сертификат: 0091AAF5A599507BC7E6D39D2DFA052F9A

Владелец: ФЕДЕРАЛЬНАЯ СЛУЖБА ГОСУДАРСТВЕННОЙ

РЕГИСТРАЦИИ, КАДАСТРА И КАРТОГРАФИИ

Действителен: с 16.09.2025 по 10.12.2026

полное наименование должности

инициалы, фамилия

## Земельный участок

вид объекта недвижимости

Лист № 36 раздела 4.2

Всего листов раздела 4.2: 61

Всего разделов: 8

Всего листов выписки: 101

19.01.2026г. № КУВИ-001/2026-4596660

Кадастровый номер:

50:28:0050107:3

1	2	3	4	5
143	440005.18	2201664.16	-	-
144	440006.88	2201667.4	-	-
145	440008.96	2201675.38	-	-
146	440010.62	2201678.53	-	-
147	440018.48	2201685.88	-	-
148	440019.68	2201688.59	-	-
149	440019.79	2201691.48	-	-
150	440017.39	2201700.12	-	-
151	440016.93	2201703.83	-	-
152	440017.69	2201707.58	-	-
153	440020.04	2201712.71	-	-
154	440024.38	2201716.8	-	-
155	440027.14	2201717.54	-	-
156	440030.92	2201717.31	-	-
157	440035.43	2201716.08	-	-
158	440039.87	2201714.02	-	-
159	440043.47	2201713.59	-	-
160	440045.93	2201713.91	-	-
161	440048.07	2201715.57	-	-
162	440049.47	2201717.79	-	-
163	440049.9	2201720.79	-	-
164	440048	2201729.67	-	-
165	440048.79	2201730.63	-	-
166	440062.87	2201733.5	-	-
167	440064.7	2201734.59	-	-
168	440066.25	2201738.46	-	-
169	440066.24	2201740.93	-	-
170	440063.04	2201752.31	-	-
171	440063.11	2201754.37	-	-



ДОКУМЕНТ ПОДПИСАН  
ЭЛЕКТРОННОЙ ПОДПИСЬЮ

Сертификат: 0091AAF5A599507BC7E6D39D2DFA052F9A

Владелец: ФЕДЕРАЛЬНАЯ СЛУЖБА ГОСУДАРСТВЕННОЙ

РЕГИСТРАЦИИ, КАДАСТРА И КАРТОГРАФИИ

Действителен: с 16.09.2025 по 10.12.2026

полное наименование должности

инициалы, фамилия

## Земельный участок

вид объекта недвижимости

Лист № 37 раздела 4.2

Всего листов раздела 4.2: 61

Всего разделов: 8

Всего листов выписки: 101

19.01.2026г. № КУВИ-001/2026-4596660

Кадастровый номер:

50:28:0050107:3

1	2	3	4	5
172	440063.89	2201755.67	-	-
173	440071.49	2201762.22	-	-
174	440075.3	2201766.22	-	-
175	440076.85	2201771.94	-	-
176	440071.91	2201805.29	-	-
177	440073.34	2201810.54	-	-
178	440077.06	2201813.42	-	-
179	440081.95	2201812.44	-	-
180	440088.81	2201809.19	-	-
181	440101.2	2201805.41	-	-
182	440108.21	2201802.28	-	-
183	440115.53	2201797.81	-	-
184	440122.18	2201790.02	-	-
185	440128.23	2201780.35	-	-
186	440130.24	2201778.62	-	-
187	440132.73	2201777.44	-	-
188	440142.71	2201775.84	-	-
189	440149.31	2201775.87	-	-
190	440152.51	2201776.77	-	-
191	440153	2201778	-	-
192	440164	2201789	-	-
193	440164.5	2201789.75	-	-
194	440165	2201790.5	-	-
195	440165.5	2201791.25	-	-
196	440164.5	2201792.5	-	-
197	440162	2201795.5	-	-
198	440158.5	2201799.75	-	-
199	440157	2201804.99	-	-
200	440155.5	2201809	-	-



ДОКУМЕНТ ПОДПИСАН  
ЭЛЕКТРОННОЙ ПОДПИСЬЮ

Сертификат: 0091AAF5A599507BC7E6D39D2DFA052F9A

Владелец: ФЕДЕРАЛЬНАЯ СЛУЖБА ГОСУДАРСТВЕННОЙ

РЕГИСТРАЦИИ, КАДАСТРА И КАРТОГРАФИИ

Действителен: с 16.09.2025 по 10.12.2026

полное наименование должности

инициалы, фамилия

## Земельный участок

вид объекта недвижимости

Лист № 38 раздела 4.2

Всего листов раздела 4.2: 61

Всего разделов: 8

Всего листов выписки: 101

19.01.2026г. № КУВИ-001/2026-4596660

Кадастровый номер:

50:28:0050107:3

1	2	3	4	5
201	440153	2201814	-	-
202	440152	2201818.5	-	-
203	440153	2201826.25	-	-
204	440151.5	2201829.5	-	-
205	440149	2201834.74	-	-
206	440142.5	2201840	-	-
207	440138.5	2201845.75	-	-
208	440134	2201853.75	-	-
209	440126.5	2201865.25	-	-
210	440122.5	2201869.51	-	-
211	440117	2201872	-	-
212	440112	2201873	-	-
213	440103	2201876.5	-	-
214	440101.87	2201878.01	-	-
215	440088.45	2201882.15	-	-
216	440086.5	2201882.25	-	-
217	440078	2201882.5	-	-
218	440075.5	2201883.49	-	-
219	440072.5	2201886.25	-	-
220	440071	2201887	-	-
221	440064	2201890.75	-	-
222	440054.5	2201906	-	-
223	440050	2201910.75	-	-
224	440042.5	2201916.5	-	-
225	440032	2201922.5	-	-
226	440028	2201924.99	-	-
227	440025	2201930.75	-	-
228	440024.55	2201932.62	-	-
229	440023.41	2201934.81	-	-



ДОКУМЕНТ ПОДПИСАН  
ЭЛЕКТРОННОЙ ПОДПИСЬЮ

Сертификат: 0091AAF5A599507BC7E6D39D2DFA052F9A

Владелец: ФЕДЕРАЛЬНАЯ СЛУЖБА ГОСУДАРСТВЕННОЙ

РЕГИСТРАЦИИ, КАДАСТРА И КАРТОГРАФИИ

Действителен: с 16.09.2025 по 10.12.2026

полное наименование должности

инициалы, фамилия

## Земельный участок

вид объекта недвижимости

Лист № 39 раздела 4.2

Всего листов раздела 4.2: 61

Всего разделов: 8

Всего листов выписки: 101

19.01.2026г. № КУВИ-001/2026-4596660

Кадастровый номер:

50:28:0050107:3

1	2	3	4	5
230	440023.31	2201937.77	-	-
231	440022	2201943.25	-	-
232	440020.5	2201958.76	-	-
233	440018	2201965	-	-
234	440013	2201971.75	-	-
235	440008	2201976.25	-	-
236	439998.5	2201981.25	-	-
237	439991	2201983.5	-	-
238	439986	2201984.25	-	-
239	439968.99	2201992.75	-	-
240	439966.5	2201992.75	-	-
241	439965	2201991.5	-	-
242	439953	2201978.5	-	-
243	439948.5	2201975.75	-	-
244	439944.5	2201975.25	-	-
245	439941	2201976	-	-
246	439935	2201980.75	-	-
247	439914	2202002.75	-	-
248	439908	2202010.5	-	-
249	439902	2202017	-	-
250	439892.5	2202020.25	-	-
251	439878	2202022.75	-	-
252	439877	2202023	-	-



ДОКУМЕНТ ПОДПИСАН  
ЭЛЕКТРОННОЙ ПОДПИСЬЮ

Сертификат: 0091AAF5A599507BC7E6D39D2DFA052F9A

Владелец: ФЕДЕРАЛЬНАЯ СЛУЖБА ГОСУДАРСТВЕННОЙ

РЕГИСТРАЦИИ, КАДАСТРА И КАРТОГРАФИИ

Действителен: с 16.09.2025 по 10.12.2026

полное наименование должности

инициалы, фамилия

## Земельный участок

вид объекта недвижимости

Лист № 40 раздела 4.2

Всего листов раздела 4.2: 61

Всего разделов: 8

Всего листов выписки: 101

19.01.2026г. № КУВИ-001/2026-4596660

Кадастровый номер:

50:28:0050107:3

## Сведения о характерных точках границы части (частей) земельного участка

Учетный номер части: 50:28:0050107:3/7

## Система координат

Номер точки	Координаты, м		Описание закрепления на местности	Средняя квадратичная погрешность определения координат характерных точек границ земельного участка, м
	X	Y		
1	2	3	4	5
1	440056.29	2201301.18	-	-
2	440039.21	2201322.05	-	-
3	440029.4	2201346.2	-	-
4	440039.89	2201373.12	-	-
5	440042.57	2201438.59	-	-
6	440030.04	2201483.37	-	-
7	440059.58	2201507.82	-	-
8	440087.31	2201545.4	-	-
9	440103.81	2201600.45	-	-
10	440104.27	2201631.29	-	-
11	440117.21	2201641.25	-	-
12	440146.05	2201674.68	-	-
13	440149.32	2201674.57	-	-
14	440153.17	2201675.58	-	-
15	440152	2201705	-	-
16	440154	2201735.75	-	-
17	440152	2201747	-	-
18	440149.5	2201757.75	-	-
19	440149	2201766.25	-	-
20	440150	2201769.75	-	-
21	440150.5	2201771.75	-	-
22	440151.81	2201775.02	-	-
23	440149.51	2201774.38	-	-
24	440142.59	2201774.35	-	-



ДОКУМЕНТ ПОДПИСАН  
ЭЛЕКТРОННОЙ ПОДПИСЬЮ

Сертификат: 0091AAF5A599507BC7E6D39D2DFA052F9A

Владелец: ФЕДЕРАЛЬНАЯ СЛУЖБА ГОСУДАРСТВЕННОЙ

РЕГИСТРАЦИИ, КАДАСТРА И КАРТОГРАФИИ

Действителен: с 16.09.2025 по 10.12.2026

полное наименование должности

инициалы, фамилия

## Земельный участок

вид объекта недвижимости

Лист № 41 раздела 4.2

Всего листов раздела 4.2: 61

Всего разделов: 8

Всего листов выписки: 101

19.01.2026г. № КУВИ-001/2026-4596660

Кадастровый номер:

50:28:0050107:3

1	2	3	4	5
25	440135.72	2201775.19	-	-
26	440132.02	2201776.21	-	-
27	440129.4	2201777.51	-	-
28	440126.99	2201779.62	-	-
29	440120.92	2201789.19	-	-
30	440114.46	2201796.74	-	-
31	440107.47	2201800.98	-	-
32	440100.63	2201804.03	-	-
33	440088.23	2201807.82	-	-
34	440079.26	2201811.67	-	-
35	440077.12	2201811.87	-	-
36	440074.51	2201809.57	-	-
37	440073.4	2201805.08	-	-
38	440077.71	2201778.36	-	-
39	440078.33	2201771.68	-	-
40	440076.58	2201765.39	-	-
41	440072.49	2201761.1	-	-
42	440065.08	2201754.72	-	-
43	440064.56	2201752.29	-	-
44	440065.86	2201748.65	-	-
45	440067.52	2201740.61	-	-
46	440067.52	2201738.16	-	-
47	440066.75	2201735.05	-	-
48	440065.36	2201733.19	-	-
49	440063.44	2201732.08	-	-
50	440051.72	2201729.17	-	-
51	440050.23	2201728.3	-	-
52	440050.01	2201727.33	-	-
53	440051.42	2201720.73	-	-



ДОКУМЕНТ ПОДПИСАН  
ЭЛЕКТРОННОЙ ПОДПИСЬЮ

Сертификат: 0091AAF5A599507BC7E6D39D2DFA052F9A

Владелец: ФЕДЕРАЛЬНАЯ СЛУЖБА ГОСУДАРСТВЕННОЙ

РЕГИСТРАЦИИ, КАДАСТРА И КАРТОГРАФИИ

Действителен: с 16.09.2025 по 10.12.2026

полное наименование должности

инициалы, фамилия

## Земельный участок

вид объекта недвижимости

Лист № 42 раздела 4.2

Всего листов раздела 4.2: 61

Всего разделов: 8

Всего листов выписки: 101

19.01.2026г. № КУВИ-001/2026-4596660

Кадастровый номер:

50:28:0050107:3

1	2	3	4	5
54	440050.82	2201717.13	-	-
55	440049.09	2201714.46	-	-
56	440046.4	2201712.46	-	-
57	440043.48	2201712.09	-	-
58	440039.35	2201712.61	-	-
59	440034.86	2201714.69	-	-
60	440030.68	2201715.83	-	-
61	440027.17	2201716.04	-	-
62	440025.05	2201715.43	-	-
63	440021.18	2201711.72	-	-
64	440019.12	2201707.12	-	-
65	440018.42	2201703.66	-	-
66	440018.87	2201700.4	-	-
67	440021.28	2201691.63	-	-
68	440021.11	2201688.11	-	-
69	440019.6	2201684.88	-	-
70	440011.75	2201677.54	-	-
71	440010.37	2201674.85	-	-
72	440008.27	2201666.85	-	-
73	440006.63	2201663.7	-	-
74	440006.62	2201661.62	-	-
75	440007.69	2201656.91	-	-
76	440007.68	2201652.83	-	-
77	440005.33	2201638.69	-	-
78	440005.63	2201633.88	-	-
79	440003.06	2201625.38	-	-
80	440003.1	2201622.98	-	-
81	440005.21	2201617.06	-	-
82	440005.23	2201614.1	-	-



ДОКУМЕНТ ПОДПИСАН  
ЭЛЕКТРОННОЙ ПОДПИСЬЮ

Сертификат: 0091AAF5A599507BC7E6D39D2DFA052F9A

Владелец: ФЕДЕРАЛЬНАЯ СЛУЖБА ГОСУДАРСТВЕННОЙ

РЕГИСТРАЦИИ, КАДАСТРА И КАРТОГРАФИИ

Действителен: с 16.09.2025 по 10.12.2026

полное наименование должности

инициалы, фамилия

## Земельный участок

вид объекта недвижимости

Лист № 43 раздела 4.2

Всего листов раздела 4.2: 61

Всего разделов: 8

Всего листов выписки: 101

19.01.2026г. № КУВИ-001/2026-4596660

Кадастровый номер:

50:28:0050107:3

1	2	3	4	5
83	440004.27	2201610.13	-	-
84	440001.86	2201605.43	-	-
85	440001.41	2201601.45	-	-
86	440002.03	2201597.21	-	-
87	440001.29	2201593.85	-	-
88	439999.13	2201592.58	-	-
89	439995.58	2201591.44	-	-
90	439993.79	2201589.93	-	-
91	439993.45	2201583.81	-	-
92	439991.84	2201581.39	-	-
93	439986.25	2201578.74	-	-
94	439984.6	2201577.02	-	-
95	439982.04	2201570.28	-	-
96	439979.84	2201569.39	-	-
97	439968.29	2201568.86	-	-
98	439965.58	2201568.16	-	-
99	439958.84	2201561.1	-	-
100	439952.43	2201556.89	-	-
101	439949.42	2201553.48	-	-
102	439935.4	2201533.43	-	-
103	439930.64	2201528.77	-	-
104	439922.2	2201523.68	-	-
105	439916.19	2201520.82	-	-
106	439915.4	2201519.43	-	-
107	439915.29	2201517.73	-	-
108	439917.77	2201511.03	-	-
109	439918.5	2201504.49	-	-
110	439917.69	2201502.23	-	-
111	439912.56	2201495.44	-	-



ДОКУМЕНТ ПОДПИСАН  
ЭЛЕКТРОННОЙ ПОДПИСЬЮ

Сертификат: 0091AAF5A599507BC7E6D39D2DFA052F9A

Владелец: ФЕДЕРАЛЬНАЯ СЛУЖБА ГОСУДАРСТВЕННОЙ

РЕГИСТРАЦИИ, КАДАСТРА И КАРТОГРАФИИ

Действителен: с 16.09.2025 по 10.12.2026

полное наименование должности

инициалы, фамилия

## Земельный участок

вид объекта недвижимости

Лист № 44 раздела 4.2

Всего листов раздела 4.2: 61

Всего разделов: 8

Всего листов выписки: 101

19.01.2026г. № КУВИ-001/2026-4596660

Кадастровый номер:

50:28:0050107:3

1	2	3	4	5
112	439911.23	2201492.06	-	-
113	439911.02	2201489.25	-	-
114	439912.58	2201483.92	-	-
115	439917.16	2201481.29	-	-
116	439929.74	2201461.64	-	-
117	439934.02	2201457.58	-	-
118	439935.21	2201455.41	-	-
119	439935.28	2201452.6	-	-
120	439934.1	2201450.64	-	-
121	439932.61	2201449.5	-	-
122	439928.59	2201448.86	-	-
123	439928.13	2201447.87	-	-
124	439928.23	2201446.47	-	-
125	439938.41	2201434.54	-	-
126	439943.82	2201422.79	-	-
127	439944.57	2201418.91	-	-
128	439944.78	2201410.07	-	-
129	439943.51	2201399.27	-	-
130	439942.36	2201395.22	-	-
131	439940.88	2201392.66	-	-
132	439924.68	2201382.67	-	-
133	439923.4	2201380.25	-	-
134	439923.14	2201374.94	-	-
135	439924.17	2201373.34	-	-
136	439927.59	2201370.79	-	-
137	439929.74	2201368.41	-	-
138	439931.1	2201365.02	-	-
139	439931.45	2201360.41	-	-
140	439930.68	2201354.81	-	-



ДОКУМЕНТ ПОДПИСАН  
ЭЛЕКТРОННОЙ ПОДПИСЬЮ

Сертификат: 0091AAF5A599507BC7E6D39D2DFA052F9A

Владелец: ФЕДЕРАЛЬНАЯ СЛУЖБА ГОСУДАРСТВЕННОЙ

РЕГИСТРАЦИИ, КАДАСТРА И КАРТОГРАФИИ

Действителен: с 16.09.2025 по 10.12.2026

полное наименование должности

инициалы, фамилия

## Земельный участок

вид объекта недвижимости

Лист № 45 раздела 4.2

Всего листов раздела 4.2: 61

Всего разделов: 8

Всего листов выписки: 101

19.01.2026г. № КУВИ-001/2026-4596660

Кадастровый номер:

50:28:0050107:3

1	2	3	4	5
141	439928.44	2201350.77	-	-
142	439926.81	2201345.64	-	-
143	439926.39	2201341.71	-	-
144	439927.11	2201338.72	-	-
145	439931.52	2201329.53	-	-
146	439932	2201325.64	-	-
147	439931.52	2201313.26	-	-
148	439933.13	2201308.39	-	-
149	439936.3	2201303.95	-	-
150	439941.73	2201299.63	-	-
151	439942.51	2201297.22	-	-
152	439941.58	2201293.51	-	-
153	439941.27	2201286.87	-	-
154	439943.33	2201282.01	-	-
155	439955.54	2201267.93	-	-
156	440056.29	2201301.18	-	-
1	439877	2202023	-	-
2	439877	2202022.25	-	-
3	439877	2202021.75	-	-
4	439866.5	2201940.25	-	-
5	439863.01	2201915.43	-	-
6	439878.52	2201901.79	-	-
7	439904.3	2201887.58	-	-
8	439939.77	2201878.13	-	-
9	439978.68	2201841.69	-	-
10	439976.29	2201834.66	-	-
11	439973.75	2201801.69	-	-
12	439945.11	2201776.38	-	-
13	439926.1	2201747.75	-	-



ДОКУМЕНТ ПОДПИСАН  
ЭЛЕКТРОННОЙ ПОДПИСЬЮ

Сертификат: 0091AAF5A599507BC7E6D39D2DFA052F9A

Владелец: ФЕДЕРАЛЬНАЯ СЛУЖБА ГОСУДАРСТВЕННОЙ

РЕГИСТРАЦИИ, КАДАСТРА И КАРТОГРАФИИ

Действителен: с 16.09.2025 по 10.12.2026

полное наименование должности

инициалы, фамилия

## Земельный участок

вид объекта недвижимости

Лист № 46 раздела 4.2

Всего листов раздела 4.2: 61

Всего разделов: 8

Всего листов выписки: 101

19.01.2026г. № КУВИ-001/2026-4596660

Кадастровый номер:

50:28:0050107:3

1	2	3	4	5
14	439909.92	2201692.07	-	-
15	439903.17	2201646.71	-	-
16	439860.03	2201605.41	-	-
17	439833.26	2201579.74	-	-
18	439817.68	2201546.07	-	-
19	439811.05	2201484.38	-	-
20	439816.85	2201449.32	-	-
21	439830.47	2201424.35	-	-
22	439821.69	2201377.95	-	-
23	439832.18	2201292.51	-	-
24	439851.04	2201240.63	-	-
25	439855.53	2201234.77	-	-
26	439862	2201237.25	-	-
27	439952.5	2201267	-	-
28	439953.99	2201267.45	-	-
29	439942	2201281.31	-	-
30	439939.76	2201286.78	-	-
31	439940.12	2201293.8	-	-
32	439941.01	2201297.36	-	-
33	439940.43	2201298.82	-	-
34	439935.21	2201302.9	-	-
35	439931.73	2201307.8	-	-
36	439930.03	2201313.15	-	-
37	439930.51	2201325.67	-	-
38	439930.07	2201329.17	-	-
39	439925.7	2201338.18	-	-
40	439924.89	2201341.73	-	-
41	439925.37	2201346.02	-	-
42	439927.09	2201351.44	-	-



ДОКУМЕНТ ПОДПИСАН  
ЭЛЕКТРОННОЙ ПОДПИСЬЮ

Сертификат: 0091AAF5A599507BC7E6D39D2DFA052F9A

Владелец: ФЕДЕРАЛЬНАЯ СЛУЖБА ГОСУДАРСТВЕННОЙ

РЕГИСТРАЦИИ, КАДАСТРА И КАРТОГРАФИИ

Действителен: с 16.09.2025 по 10.12.2026

полное наименование должности

инициалы, фамилия

## Земельный участок

вид объекта недвижимости

Лист № 47 раздела 4.2

Всего листов раздела 4.2: 61

Всего разделов: 8

Всего листов выписки: 101

19.01.2026г. № КУВИ-001/2026-4596660

Кадастровый номер:

50:28:0050107:3

1	2	3	4	5
43	439929.3	2201355.41	-	-
44	439929.95	2201360.45	-	-
45	439929.62	2201364.78	-	-
46	439928.4	2201367.71	-	-
47	439922.98	2201372.4	-	-
48	439921.65	2201374.62	-	-
49	439922.01	2201380.83	-	-
50	439923.62	2201383.75	-	-
51	439939.87	2201393.78	-	-
52	439940.96	2201395.79	-	-
53	439942.05	2201399.63	-	-
54	439943.28	2201410.19	-	-
55	439943.08	2201418.8	-	-
56	439942.38	2201422.33	-	-
57	439937.14	2201433.73	-	-
58	439926.76	2201446.11	-	-
59	439926.45	2201447.76	-	-
60	439926.94	2201449.18	-	-
61	439927.95	2201450.28	-	-
62	439931.41	2201450.75	-	-
63	439932.65	2201451.47	-	-
64	439933.41	2201452.79	-	-
65	439933.55	2201454.91	-	-
66	439932.65	2201456.72	-	-
67	439928.59	2201460.67	-	-
68	439921.11	2201471.63	-	-
69	439915.94	2201480.16	-	-
70	439912.3	2201481.54	-	-
71	439911.05	2201482.93	-	-



ДОКУМЕНТ ПОДПИСАН  
ЭЛЕКТРОННОЙ ПОДПИСЬЮ

Сертификат: 0091AAF5A599507BC7E6D39D2DFA052F9A

Владелец: ФЕДЕРАЛЬНАЯ СЛУЖБА ГОСУДАРСТВЕННОЙ

РЕГИСТРАЦИИ, КАДАСТРА И КАРТОГРАФИИ

Действителен: с 16.09.2025 по 10.12.2026

полное наименование должности

инициалы, фамилия

## Земельный участок

вид объекта недвижимости

Лист № 48 раздела 4.2

Всего листов раздела 4.2: 61

Всего разделов: 8

Всего листов выписки: 101

19.01.2026г. № КУВИ-001/2026-4596660

Кадастровый номер:

50:28:0050107:3

1	2	3	4	5
72	439909.5	2201489.24	-	-
73	439909.76	2201492.41	-	-
74	439911.24	2201496.16	-	-
75	439916.02	2201502.68	-	-
76	439916.77	2201505.06	-	-
77	439916.3	2201510.7	-	-
78	439913.53	2201518.64	-	-
79	439913.74	2201520.34	-	-
80	439914.66	2201521.65	-	-
81	439921.55	2201525.03	-	-
82	439929.74	2201529.97	-	-
83	439934.31	2201534.47	-	-
84	439948.26	2201554.43	-	-
85	439951.44	2201558.02	-	-
86	439957.88	2201562.25	-	-
87	439964.92	2201569.53	-	-
88	439968.1	2201570.35	-	-
89	439979.61	2201570.88	-	-
90	439981.09	2201571.5	-	-
91	439983.4	2201577.93	-	-
92	439985.48	2201580.04	-	-
93	439990.99	2201582.65	-	-
94	439992.02	2201584.33	-	-
95	439992.45	2201590.7	-	-
96	439994.98	2201592.83	-	-
97	440000.16	2201594.91	-	-
98	440000.53	2201597.32	-	-
99	439999.9	2201601.43	-	-
100	440000.46	2201606	-	-



ДОКУМЕНТ ПОДПИСАН  
ЭЛЕКТРОННОЙ ПОДПИСЬЮ

Сертификат: 0091AAF5A599507BC7E6D39D2DFA052F9A

Владелец: ФЕДЕРАЛЬНАЯ СЛУЖБА ГОСУДАРСТВЕННОЙ

РЕГИСТРАЦИИ, КАДАСТРА И КАРТОГРАФИИ

Действителен: с 16.09.2025 по 10.12.2026

полное наименование должности

инициалы, фамилия

## Земельный участок

вид объекта недвижимости

Лист № 49 раздела 4.2

Всего листов раздела 4.2: 61

Всего разделов: 8

Всего листов выписки: 101

19.01.2026г. № КУВИ-001/2026-4596660

Кадастровый номер:

50:28:0050107:3

1	2	3	4	5
101	440002.86	2201610.65	-	-
102	440003.73	2201614.26	-	-
103	440003.7	2201616.92	-	-
104	440001.6	2201622.84	-	-
105	440001.56	2201625.54	-	-
106	440004.16	2201634.18	-	-
107	440003.83	2201638.75	-	-
108	440006.19	2201653	-	-
109	440006.19	2201656.75	-	-
110	440005.12	2201661.45	-	-
111	440005.18	2201664.16	-	-
112	440006.88	2201667.4	-	-
113	440008.96	2201675.38	-	-
114	440010.62	2201678.53	-	-
115	440018.48	2201685.88	-	-
116	440019.68	2201688.59	-	-
117	440019.79	2201691.48	-	-
118	440017.39	2201700.12	-	-
119	440016.93	2201703.83	-	-
120	440017.69	2201707.58	-	-
121	440020.04	2201712.71	-	-
122	440024.38	2201716.8	-	-
123	440027.14	2201717.54	-	-
124	440030.92	2201717.31	-	-
125	440035.43	2201716.08	-	-
126	440039.87	2201714.02	-	-
127	440043.47	2201713.59	-	-
128	440045.93	2201713.91	-	-
129	440048.07	2201715.57	-	-



ДОКУМЕНТ ПОДПИСАН  
ЭЛЕКТРОННОЙ ПОДПИСЬЮ

Сертификат: 0091AAF5A599507BC7E6D39D2DFA052F9A

Владелец: ФЕДЕРАЛЬНАЯ СЛУЖБА ГОСУДАРСТВЕННОЙ

РЕГИСТРАЦИИ, КАДАСТРА И КАРТОГРАФИИ

Действителен: с 16.09.2025 по 10.12.2026

полное наименование должности

инициалы, фамилия

## Земельный участок

вид объекта недвижимости

Лист № 50 раздела 4.2

Всего листов раздела 4.2: 61

Всего разделов: 8

Всего листов выписки: 101

19.01.2026г. № КУВИ-001/2026-4596660

Кадастровый номер:

50:28:0050107:3

1	2	3	4	5
130	440049.47	2201717.79	-	-
131	440049.9	2201720.79	-	-
132	440048	2201729.67	-	-
133	440048.79	2201730.63	-	-
134	440062.87	2201733.5	-	-
135	440064.7	2201734.59	-	-
136	440066.25	2201738.46	-	-
137	440066.24	2201740.93	-	-
138	440063.04	2201752.31	-	-
139	440063.11	2201754.37	-	-
140	440063.89	2201755.67	-	-
141	440071.49	2201762.22	-	-
142	440075.3	2201766.22	-	-
143	440076.85	2201771.94	-	-
144	440071.91	2201805.29	-	-
145	440073.34	2201810.54	-	-
146	440077.06	2201813.42	-	-
147	440081.95	2201812.44	-	-
148	440088.81	2201809.19	-	-
149	440101.2	2201805.41	-	-
150	440108.21	2201802.28	-	-
151	440115.53	2201797.81	-	-
152	440122.18	2201790.02	-	-
153	440128.23	2201780.35	-	-
154	440130.24	2201778.62	-	-
155	440132.73	2201777.44	-	-
156	440142.71	2201775.84	-	-
157	440149.31	2201775.87	-	-
158	440152.51	2201776.77	-	-



ДОКУМЕНТ ПОДПИСАН  
ЭЛЕКТРОННОЙ ПОДПИСЬЮ

Сертификат: 0091AAF5A599507BC7E6D39D2DFA052F9A

Владелец: ФЕДЕРАЛЬНАЯ СЛУЖБА ГОСУДАРСТВЕННОЙ

РЕГИСТРАЦИИ, КАДАСТРА И КАРТОГРАФИИ

Действителен: с 16.09.2025 по 10.12.2026

полное наименование должности

инициалы, фамилия

## Земельный участок

вид объекта недвижимости

Лист № 51 раздела 4.2

Всего листов раздела 4.2: 61

Всего разделов: 8

Всего листов выписки: 101

19.01.2026г. № КУВИ-001/2026-4596660

Кадастровый номер:

50:28:0050107:3

1	2	3	4	5
159	440153	2201778	-	-
160	440164	2201789	-	-
161	440164.5	2201789.75	-	-
162	440165	2201790.5	-	-
163	440165.5	2201791.25	-	-
164	440164.5	2201792.5	-	-
165	440162	2201795.5	-	-
166	440158.5	2201799.75	-	-
167	440157	2201804.99	-	-
168	440155.5	2201809	-	-
169	440153	2201814	-	-
170	440152	2201818.5	-	-
171	440153	2201826.25	-	-
172	440151.5	2201829.5	-	-
173	440149	2201834.74	-	-
174	440142.5	2201840	-	-
175	440138.5	2201845.75	-	-
176	440134	2201853.75	-	-
177	440126.5	2201865.25	-	-
178	440122.5	2201869.51	-	-
179	440117	2201872	-	-
180	440112	2201873	-	-
181	440103	2201876.5	-	-
182	440101.87	2201878.01	-	-
183	440088.45	2201882.15	-	-
184	440086.5	2201882.25	-	-
185	440078	2201882.5	-	-
186	440075.5	2201883.49	-	-
187	440072.5	2201886.25	-	-



ДОКУМЕНТ ПОДПИСАН  
ЭЛЕКТРОННОЙ ПОДПИСЬЮ

Сертификат: 0091AAF5A599507BC7E6D39D2DFA052F9A

Владелец: ФЕДЕРАЛЬНАЯ СЛУЖБА ГОСУДАРСТВЕННОЙ

РЕГИСТРАЦИИ, КАДАСТРА И КАРТОГРАФИИ

Действителен: с 16.09.2025 по 10.12.2026

полное наименование должности

инициалы, фамилия

## Земельный участок

вид объекта недвижимости

Лист № 52 раздела 4.2

Всего листов раздела 4.2: 61

Всего разделов: 8

Всего листов выписки: 101

19.01.2026г. № КУВИ-001/2026-4596660

Кадастровый номер:

50:28:0050107:3

1	2	3	4	5
188	440071	2201887	-	-
189	440064	2201890.75	-	-
190	440054.5	2201906	-	-
191	440050	2201910.75	-	-
192	440042.5	2201916.5	-	-
193	440032	2201922.5	-	-
194	440028	2201924.99	-	-
195	440025	2201930.75	-	-
196	440024.55	2201932.62	-	-
197	440023.41	2201934.81	-	-
198	440023.31	2201937.77	-	-
199	440022	2201943.25	-	-
200	440020.5	2201958.76	-	-
201	440018	2201965	-	-
202	440013	2201971.75	-	-
203	440008	2201976.25	-	-
204	439998.5	2201981.25	-	-
205	439991	2201983.5	-	-
206	439986	2201984.25	-	-
207	439968.99	2201992.75	-	-
208	439966.5	2201992.75	-	-
209	439965	2201991.5	-	-
210	439953	2201978.5	-	-
211	439948.5	2201975.75	-	-
212	439944.5	2201975.25	-	-
213	439941	2201976	-	-
214	439935	2201980.75	-	-
215	439914	2202002.75	-	-
216	439908	2202010.5	-	-



ДОКУМЕНТ ПОДПИСАН  
ЭЛЕКТРОННОЙ ПОДПИСЬЮ

Сертификат: 0091AAF5A599507BC7E6D39D2DFA052F9A

Владелец: ФЕДЕРАЛЬНАЯ СЛУЖБА ГОСУДАРСТВЕННОЙ

РЕГИСТРАЦИИ, КАДАСТРА И КАРТОГРАФИИ

Действителен: с 16.09.2025 по 10.12.2026

полное наименование должности

инициалы, фамилия

Земельный участок				
вид объекта недвижимости				
Лист № 53 раздела 4.2		Всего листов раздела 4.2: 61		Всего разделов: 8
19.01.2026г. № КУВИ-001/2026-4596660				
Кадастровый номер:			50:28:0050107:3	
1	2	3	4	5
217	439902	2202017	-	-
218	439892.5	2202020.25	-	-
219	439878	2202022.75	-	-
220	439877	2202023	-	-



ДОКУМЕНТ ПОДПИСАН  
ЭЛЕКТРОННОЙ ПОДПИСЬЮ

Сертификат: 0091AAF5A599507BC7E6D39D2DFA052F9A

Владелец: ФЕДЕРАЛЬНАЯ СЛУЖБА ГОСУДАРСТВЕННОЙ  
РЕГИСТРАЦИИ, КАДАСТРА И КАРТОГРАФИИ  
Действителен: с 16.09.2025 по 10.12.2026

полное наименование должности

инициалы, фамилия

Земельный участок			
вид объекта недвижимости			
Лист № 54 раздела 4.2	Всего листов раздела 4.2: 61	Всего разделов: 8	Всего листов выписки: 101

19.01.2026г. № КУВИ-001/2026-4596660

Кадастровый номер: 50:28:0050107:3

## Сведения о характерных точках границы части (частей) земельного участка

Учетный номер части: 50:28:0050107:3/8

## Система координат

Номер точки	Координаты, м		Описание закрепления на местности	Средняя квадратичная погрешность определения координат характерных точек границ земельного участка, м
	X	Y		
1	2	3	4	5
1	439877	2202023	-	-
2	439877	2202022.25	-	-
3	439877	2202021.75	-	-
4	439866.5	2201940.25	-	-
5	439855	2201858.5	-	-
6	439839.5	2201792.25	-	-
7	439824.5	2201758.75	-	-
8	439813	2201741	-	-
9	439802.5	2201730.75	-	-
10	439790.99	2201714.25	-	-
11	439779	2201702.25	-	-
12	439769	2201688.5	-	-
13	439756	2201678.24	-	-
14	439742.5	2201671.5	-	-
15	439719.5	2201643	-	-
16	439699.5	2201623.74	-	-
17	439682	2201612.25	-	-
18	439665.5	2201607.25	-	-
19	439649	2201604.25	-	-
20	439629	2201592.25	-	-
21	439595.5	2201568.5	-	-
22	439573	2201551.5	-	-
23	439556	2201538.5	-	-
24	439538.5	2201521	-	-



ДОКУМЕНТ ПОДПИСАН  
ЭЛЕКТРОННОЙ ПОДПИСЬЮ

Сертификат: 0091AAF5A599507BC7E6D39D2DFA052F9A

Владелец: ФЕДЕРАЛЬНАЯ СЛУЖБА ГОСУДАРСТВЕННОЙ

РЕГИСТРАЦИИ, КАДАСТРА И КАРТОГРАФИИ

Действителен: с 16.09.2025 по 10.12.2026

полное наименование должности

инициалы, фамилия

## Земельный участок

вид объекта недвижимости

Лист № 55 раздела 4.2

Всего листов раздела 4.2: 61

Всего разделов: 8

Всего листов выписки: 101

19.01.2026г. № КУВИ-001/2026-4596660

Кадастровый номер:

50:28:0050107:3

1	2	3	4	5
25	439520.5	2201499.5	-	-
26	439504.5	2201471.49	-	-
27	439500.5	2201460	-	-
28	439474.5	2201398.75	-	-
29	439463	2201380	-	-
30	439452.5	2201335.5	-	-
31	439451	2201326.26	-	-
32	439442.5	2201305	-	-
33	439434.5	2201288.74	-	-
34	439426.5	2201277.5	-	-
35	439421.51	2201271	-	-
36	439398.5	2201239.5	-	-
37	439376.5	2201210.75	-	-
38	439364	2201195.75	-	-
39	439341	2201166.25	-	-
40	439327	2201151.25	-	-
41	439320.5	2201144.76	-	-
42	439290	2201118.75	-	-
43	439281	2201115.26	-	-
44	439274.5	2201108.74	-	-
45	439257.5	2201093	-	-
46	439247	2201085	-	-
47	439236	2201080	-	-
48	439230.5	2201075.74	-	-
49	439199	2201057.25	-	-
50	439189.5	2201052.75	-	-
51	439186	2201047.74	-	-
52	439178.5	2201041.75	-	-
53	439173	2201041.25	-	-



ДОКУМЕНТ ПОДПИСАН  
ЭЛЕКТРОННОЙ ПОДПИСЬЮ

Сертификат: 0091AAF5A599507BC7E6D39D2DFA052F9A

Владелец: ФЕДЕРАЛЬНАЯ СЛУЖБА ГОСУДАРСТВЕННОЙ

РЕГИСТРАЦИИ, КАДАСТРА И КАРТОГРАФИИ

Действителен: с 16.09.2025 по 10.12.2026

полное наименование должности

инициалы, фамилия

## Земельный участок

вид объекта недвижимости

Лист № 56 раздела 4.2

Всего листов раздела 4.2: 61

Всего разделов: 8

Всего листов выписки: 101

19.01.2026г. № КУВИ-001/2026-4596660

Кадастровый номер:

50:28:0050107:3

1	2	3	4	5
54	439167.5	2201040.75	-	-
55	439162.5	2201041.5	-	-
56	439156.5	2201043	-	-
57	439150	2201041.75	-	-
58	439143	2201037	-	-
59	439131.5	2201029.25	-	-
60	439106	2201011.5	-	-
61	439102	2201006.25	-	-
62	439085.5	2200993.75	-	-
63	439080.5	2200988.25	-	-
64	439079	2200985	-	-
65	439076	2200979.25	-	-
66	439062	2200966.5	-	-
67	439057.5	2200963.76	-	-
68	439049	2200956.5	-	-
69	439038.5	2200951.25	-	-
70	439032	2200945.75	-	-
71	439021.5	2200937.26	-	-
72	439009.01	2200924.75	-	-
73	438995	2200907.5	-	-
74	438979.5	2200888.74	-	-
75	438963	2200875	-	-
76	438954	2200868.74	-	-
77	438952	2200867.24	-	-
78	438929	2200849	-	-
79	438916	2200839.25	-	-
80	438912.5	2200837.5	-	-
81	438896	2200834.24	-	-
82	438887	2200835.74	-	-



ДОКУМЕНТ ПОДПИСАН  
ЭЛЕКТРОННОЙ ПОДПИСЬЮ

Сертификат: 0091AAF5A599507BC7E6D39D2DFA052F9A

Владелец: ФЕДЕРАЛЬНАЯ СЛУЖБА ГОСУДАРСТВЕННОЙ

РЕГИСТРАЦИИ, КАДАСТРА И КАРТОГРАФИИ

Действителен: с 16.09.2025 по 10.12.2026

полное наименование должности

инициалы, фамилия

## Земельный участок

вид объекта недвижимости

Лист № 57 раздела 4.2

Всего листов раздела 4.2: 61

Всего разделов: 8

Всего листов выписки: 101

19.01.2026г. № КУВИ-001/2026-4596660

Кадастровый номер:

50:28:0050107:3

1	2	3	4	5
83	438882	2200836.5	-	-
84	438877.5	2200834.24	-	-
85	438867.5	2200828.25	-	-
86	438865.5	2200827.25	-	-
87	438857	2200820	-	-
88	438851.5	2200819.75	-	-
89	438848	2200820.5	-	-
90	438844.51	2200819.5	-	-
91	438836	2200811.5	-	-
92	438840.5	2200801.5	-	-
93	438842	2200786.25	-	-
94	438837.5	2200779.51	-	-
95	438858.01	2200760	-	-
96	438866.5	2200756.75	-	-
97	438870	2200756.5	-	-
98	438884.99	2200770.75	-	-
99	438907	2200800.75	-	-
100	438915.5	2200810	-	-
101	438992.5	2200898.74	-	-
102	439008.5	2200916	-	-
103	439033.5	2200938.01	-	-
104	439075.5	2200965.25	-	-
105	439094.5	2200949.75	-	-
106	439121.5	2200925.75	-	-
107	439136.5	2200912	-	-
108	439227	2200824.25	-	-
109	439253	2200802	-	-
110	439315.5	2200741	-	-
111	439317	2200740.5	-	-



ДОКУМЕНТ ПОДПИСАН  
ЭЛЕКТРОННОЙ ПОДПИСЬЮ

Сертификат: 0091AAF5A599507BC7E6D39D2DFA052F9A

Владелец: ФЕДЕРАЛЬНАЯ СЛУЖБА ГОСУДАРСТВЕННОЙ

РЕГИСТРАЦИИ, КАДАСТРА И КАРТОГРАФИИ

Действителен: с 16.09.2025 по 10.12.2026

полное наименование должности

инициалы, фамилия

## Земельный участок

вид объекта недвижимости

Лист № 58 раздела 4.2

Всего листов раздела 4.2: 61

Всего разделов: 8

Всего листов выписки: 101

19.01.2026г. № КУВИ-001/2026-4596660

Кадастровый номер:

50:28:0050107:3

1	2	3	4	5
112	439319	2200740.25	-	-
113	439321.5	2200741.5	-	-
114	439334	2200756	-	-
115	439351	2200776.5	-	-
116	439370	2200796.25	-	-
117	439398	2200828.25	-	-
118	439461	2200894.5	-	-
119	439536	2200973.25	-	-
120	439577.5	2201017.99	-	-
121	439642	2201085.26	-	-
122	439682	2201129.25	-	-
123	439736	2201185.25	-	-
124	439744	2201192	-	-
125	439753	2201195.75	-	-
126	439836.5	2201227.5	-	-
127	439862	2201237.25	-	-
128	439952.5	2201267	-	-
129	439955	2201267.75	-	-
130	440133	2201326.5	-	-
131	440136.39	2201327.62	-	-
132	440155	2201344.67	-	-
133	440155	2201411.99	-	-
134	440157.5	2201521.5	-	-
135	440157.5	2201566.76	-	-
136	440155	2201629.5	-	-
137	440152	2201705	-	-
138	440154	2201735.75	-	-
139	440152	2201747	-	-
140	440149.5	2201757.75	-	-



ДОКУМЕНТ ПОДПИСАН  
ЭЛЕКТРОННОЙ ПОДПИСЬЮ

Сертификат: 0091AAF5A599507BC7E6D39D2DFA052F9A

Владелец: ФЕДЕРАЛЬНАЯ СЛУЖБА ГОСУДАРСТВЕННОЙ

РЕГИСТРАЦИИ, КАДАСТРА И КАРТОГРАФИИ

Действителен: с 16.09.2025 по 10.12.2026

полное наименование должности

инициалы, фамилия

## Земельный участок

вид объекта недвижимости

Лист № 59 раздела 4.2

Всего листов раздела 4.2: 61

Всего разделов: 8

Всего листов выписки: 101

19.01.2026г. № КУВИ-001/2026-4596660

Кадастровый номер:

50:28:0050107:3

1	2	3	4	5
141	440149	2201766.25	-	-
142	440150	2201769.75	-	-
143	440150.5	2201771.75	-	-
144	440153	2201778	-	-
145	440164	2201789	-	-
146	440164.5	2201789.75	-	-
147	440165	2201790.5	-	-
148	440165.5	2201791.25	-	-
149	440164.5	2201792.5	-	-
150	440162	2201795.5	-	-
151	440158.5	2201799.75	-	-
152	440157	2201804.99	-	-
153	440155.5	2201809	-	-
154	440153	2201814	-	-
155	440152	2201818.5	-	-
156	440153	2201826.25	-	-
157	440151.5	2201829.5	-	-
158	440149	2201834.74	-	-
159	440142.5	2201840	-	-
160	440138.5	2201845.75	-	-
161	440134	2201853.75	-	-
162	440126.5	2201865.25	-	-
163	440122.5	2201869.51	-	-
164	440117	2201872	-	-
165	440112	2201873	-	-
166	440103	2201876.5	-	-
167	440100	2201880.51	-	-
168	440096.5	2201881.75	-	-
169	440086.5	2201882.25	-	-



ДОКУМЕНТ ПОДПИСАН  
ЭЛЕКТРОННОЙ ПОДПИСЬЮ

Сертификат: 0091AAF5A599507BC7E6D39D2DFA052F9A

Владелец: ФЕДЕРАЛЬНАЯ СЛУЖБА ГОСУДАРСТВЕННОЙ

РЕГИСТРАЦИИ, КАДАСТРА И КАРТОГРАФИИ

Действителен: с 16.09.2025 по 10.12.2026

полное наименование должности

инициалы, фамилия

## Земельный участок

вид объекта недвижимости

Лист № 60 раздела 4.2

Всего листов раздела 4.2: 61

Всего разделов: 8

Всего листов выписки: 101

19.01.2026г. № КУВИ-001/2026-4596660

Кадастровый номер:

50:28:0050107:3

1	2	3	4	5
170	440078	2201882.5	-	-
171	440075.5	2201883.49	-	-
172	440072.5	2201886.25	-	-
173	440071	2201887	-	-
174	440064	2201890.75	-	-
175	440054.5	2201906	-	-
176	440050	2201910.75	-	-
177	440042.5	2201916.5	-	-
178	440032	2201922.5	-	-
179	440028	2201924.99	-	-
180	440025	2201930.75	-	-
181	440022	2201943.25	-	-
182	440020.5	2201958.76	-	-
183	440018	2201965	-	-
184	440013	2201971.75	-	-
185	440008	2201976.25	-	-
186	439998.5	2201981.25	-	-
187	439991	2201983.5	-	-
188	439986	2201984.25	-	-
189	439968.99	2201992.75	-	-
190	439966.5	2201992.75	-	-
191	439965	2201991.5	-	-
192	439953	2201978.5	-	-
193	439948.5	2201975.75	-	-
194	439944.5	2201975.25	-	-
195	439941	2201976	-	-
196	439935	2201980.75	-	-
197	439914	2202002.75	-	-
198	439908	2202010.5	-	-



ДОКУМЕНТ ПОДПИСАН  
ЭЛЕКТРОННОЙ ПОДПИСЬЮ

Сертификат: 0091AAF5A599507BC7E6D39D2DFA052F9A

Владелец: ФЕДЕРАЛЬНАЯ СЛУЖБА ГОСУДАРСТВЕННОЙ

РЕГИСТРАЦИИ, КАДАСТРА И КАРТОГРАФИИ

Действителен: с 16.09.2025 по 10.12.2026

полное наименование должности

инициалы, фамилия

## Земельный участок

вид объекта недвижимости

Лист № 61 раздела 4.2

Всего листов раздела 4.2: 61

Всего разделов: 8

Всего листов выписки: 101

19.01.2026г. № КУВИ-001/2026-4596660

Кадастровый номер:

50:28:0050107:3

1	2	3	4	5
199	439902	2202017	-	-
200	439892.5	2202020.25	-	-
201	439878	2202022.75	-	-
202	439877	2202023	-	-



ДОКУМЕНТ ПОДПИСАН  
ЭЛЕКТРОННОЙ ПОДПИСЬЮ

Сертификат: 0091AAF5A599507BC7E6D39D2DFA052F9A

Владелец: ФЕДЕРАЛЬНАЯ СЛУЖБА ГОСУДАРСТВЕННОЙ

РЕГИСТРАЦИИ, КАДАСТРА И КАРТОГРАФИИ

Действителен: с 16.09.2025 по 10.12.2026

полное наименование должности

инициалы, фамилия