

Выписка из Единого государственного реестра недвижимости об основных характеристиках и зарегистрированных правах на объект недвижимости
Сведения об основных характеристиках объекта недвижимости

В Единый государственный реестр недвижимости внесены следующие сведения:

| | | | |
|---|--|----------------------------|--------------------------------|
| Земельный участок | | (вид объекта недвижимости) | |
| Лист № <u>1</u> Раздела <u>1</u> | Всего листов раздела <u>1</u> : <u>1</u> | Всего разделов: <u>3</u> | Всего листов выписки: <u>3</u> |
| 28.02.2017 | | | |
| Кадастровый номер: | | 61:25:0600401:5873 | |
| Номер кадастрового квартала: | 61:25:0600401 | | |
| Дата присвоения кадастрового номера: | 09.07.2012 | | |
| Ранее присвоенный государственный учетный номер: | данные отсутствуют | | |
| Адрес: | Ростовская обл., Мясниковский район, х. Ленинанав, ул. Таганрогская, 112 | | |
| Площадь: | 400 +/- 14 кв. м | | |
| Кадастровая стоимость, руб.: | 68280 | | |
| Кадастровые номера расположенных в пределах земельного участка объектов недвижимости: | данные отсутствуют | | |
| Категория земель: | Земли населённых пунктов | | |
| Виды разрешенного использования: | Отдельно стоящие жилые дома усадебного типа с земельными участками с возможностью содержания домашнего скота и птицы | | |
| Статус записи об объекте недвижимости: | Сведения об объекте недвижимости имеют статус "актуальные" | | |
| Особые отметки: | данные отсутствуют | | |
| Получатель выписки: | Коммерческий банк "Русский Славянский банк" (акционерное общество) | | |
| Ведущий специалист - эксперт | | | С.А. Хатламаджиян |
| (полное наименование должности) | (подпись) | | (инициалы, фамилия) |

М.П.

Выписка из Единого государственного реестра недвижимости об основных характеристиках и зарегистрированных правах на объект недвижимости
Сведения о зарегистрированных правах на объект недвижимости


| | | | |
|--|--|--|--------------------------------|
| Земельный участок | | (вид объекта недвижимости) | |
| Лист № <u>1</u> Раздела <u>2</u> | Всего листов раздела <u>2</u> : <u>1</u> | Всего разделов: <u>3</u> | Всего листов выписки: <u>3</u> |
| 28.02.2017 | | Кадастровый номер: <u>61:25:0600401:5873</u> | |
| 1. Правообладатель (правообладатели): | 1.1. | Коммерческий банк "Русский Славянский банк" (акционерное общество). ИНН 7706193043. ОГРН 1027739837366. | |
| 2. Вид, номер и дата государственной регистрации права: | 2.1. | собственность, 61:25:0600401:5873-61/029/2017-4, 28.02.2017 г. | |
| 3. Документы-основания: | 3.1. | Определение о прекращении производства по делу от 28.10.2015 г. Орган выдачи: Арбитражный суд Ростовской области. Дело №А53-19134/2015 | |
| 4. Ограничение прав и обременение объекта недвижимости: | не зарегистрировано | | |
| 5. Сведения о наличии решения об изъятии объекта недвижимости для государственных и муниципальных нужд: | данные отсутствуют | | |
| 6. Сведения об осуществлении государственной регистрации прав без необходимого в силу закона согласия третьего лица, органа: | данные отсутствуют | | |
| Ведущий специалист - эксперт |  | | С. А. Хатламаджиян |
| (полное наименование должности) | М.П. | | (инициалы, фамилия) |



Выписка из Единого государственного реестра недвижимости об основных характеристиках и зарегистрированных правах на объект недвижимости
Описание местоположения земельного участка

| | | | |
|---|--|--------------------------|--------------------------------|
| Земельный участок | | | |
| <small>(вид объекта недвижимости)</small> | | | |
| Лист № <u>1</u> Раздела <u>3</u> | Всего листов раздела <u>3</u> : <u>1</u> | Всего разделов: <u>3</u> | Всего листов выписки: <u>3</u> |
| 28.02.2017 | | 61:25:0600401:5873 | |
| Кадастровый номер: | | | |

План (чертеж, схема) земельного участка:



| | | |
|--|-----------------------|------------------------------------|
| Масштаб 1: | Условные обозначения: | |
| Ведущий специалист - эксперт | | С.А.Хатламаджян |
| <small>(полное наименование должности)</small> | | <small>(инициалы, фамилия)</small> |

М.П.

Выписка из Единого государственного реестра недвижимости об основных характеристиках и зарегистрированных правах на объект недвижимости
Сведения об основных характеристиках объекта недвижимости

В Единый государственный реестр недвижимости внесены следующие сведения:

| | | | |
|----------------------------------|--|--------------------------|--------------------------------|
| Земельный участок | | | |
| (вид объекта недвижимости) | | | |
| Лист № <u>1</u> Раздела <u>1</u> | Всего листов раздела <u>1</u> : <u>1</u> | Всего разделов: <u>3</u> | Всего листов выписки: <u>3</u> |
| 28.02.2017 | | | |
| Кадастровый номер: | | 61:25:0600401:5874 | |

| | |
|---|--|
| Номер кадастрового квартала: | 61:25:0600401 |
| Дата присвоения кадастрового номера: | 09.07.2012 |
| Ранее присвоенный государственный учетный номер: | данные отсутствуют |
| Адрес: | Ростовская обл., Мясниковский район, х. Ленинанав, ул. Таганрогская, 110 |
| Площадь: | 400 +/- 14 кв. м |
| Кадастровая стоимость, руб.: | 68280 |
| Кадастровые номера расположенных в пределах земельного участка объектов недвижимости: | данные отсутствуют |
| Категория земель: | Земли населённых пунктов |
| Виды разрешенного использования: | Отдельно стоящие жилые дома усадебного типа с земельными участками с возможностью содержания домашнего скота и птицы |
| Статус записи об объекте недвижимости: | Сведения об объекте недвижимости имеют статус "актуальные" |
| Особые отметки: | данные отсутствуют |
| Получатель выписки: | Коммерческий банк "Русский Славянский банк" (акционерное общество) |

| | |
|---------------------------------|---------------------|
| Ведущий специалист - эксперт | С.А.Хатламаджян |
| (полное наименование должности) | (инициалы, фамилия) |



Выписка из Единого государственного реестра недвижимости об основных характеристиках и зарегистрированных правах на объект недвижимости
Сведения о зарегистрированных правах на объект недвижимости

| | | | |
|----------------------------------|--|--------------------------|--------------------------------|
| Земельный участок | | | |
| (вид объекта недвижимости) | | | |
| Лист № <u>1</u> Раздела <u>2</u> | Всего листов раздела <u>2</u> : <u>1</u> | Всего разделов: <u>3</u> | Всего листов выписки: <u>3</u> |
| 28.02.2017 | | | |
| Кадастровый номер: | | 61:25:0600401:5874 | |

| | |
|--|---|
| 1. Правообладатель (правообладатели): | 1.1. Коммерческий банк "Русский Славянский банк" (акционерное общество). ИНН 7706193043. ОГРН 1027739837366. |
| 2. Вид, номер и дата государственной регистрации права: | 2.1. собственность, 61:25:0600401:5874-61/029/2017-4, 28.02.2017 г. |
| 3. Документы-основания: | 3.1. Определение о прекращении производства по делу от 28.10.2015 г. Орган выдачи: Арбитражный суд Ростовской области. Дело №А53-19134/2015 |
| 4. Ограничение прав и обременение объекта недвижимости: | не зарегистрировано |
| 5. Сведения о наличии решения об изъятии объекта недвижимости для государственных и муниципальных нужд: | данные отсутствуют |
| 6. Сведения об осуществлении государственной регистрации прав без необходимого в силу закона согласия третьего лица, органа: | данные отсутствуют |

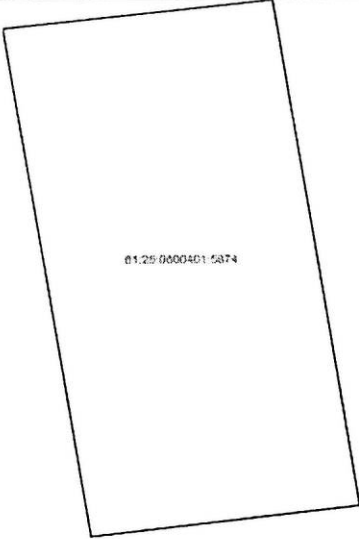
| | | |
|---------------------------------|--|---------------------|
| Ведущий специалист - эксперт |  | С.А.Хатламаджян |
| (полное наименование должности) | (подпись) | (инициалы, фамилия) |



Выписка из Единого государственного реестра недвижимости об основных характеристиках и зарегистрированных правах на объект недвижимости
Описание местоположения земельного участка

| | | | |
|----------------------------------|-------------------------------|--------------------------|--------------------------------|
| Земельный участок | | | |
| (вид объекта недвижимости) | | | |
| Лист № <u>1</u> Раздела <u>3</u> | Всего листов раздела <u>3</u> | Всего разделов: <u>3</u> | Всего листов выписки: <u>3</u> |
| 28.02.2017 | | | |
| Кадастровый номер: | | 61:25:0600401:5874 | |

План (чертеж, схема) земельного участка:



| | | | |
|--|--------------------------|------------------------------------|--|
| Масштаб 1: | Условные обозначения: | | |
| Ведущий специалист - эксперт | | С.А.Хатламаджиян | |
| <small>(полное наименование должности)</small> | <small>(подпись)</small> | <small>(инициалы, фамилия)</small> | |



Выписка из Единого государственного реестра недвижимости об основных характеристиках и зарегистрированных правах на объект недвижимости
Сведения об основных характеристиках объекта недвижимости

В Единый государственный реестр недвижимости внесены следующие сведения:

| | |
|---|--|
| Земельный участок | |
| <small>(вид объекта недвижимости)</small> | |
| Лист № <u>1</u> Раздела <u>1</u> | Всего листов раздела <u>1</u> : <u>1</u> |
| Всего разделов: <u>3</u> | Всего листов выписки: <u>3</u> |
| 28.02.2017 | Кадастровый номер: 61:25:0600401:5875 |
| Номер кадастрового квартала: | 61:25:0600401 |
| Дата присвоения кадастрового номера: | 09.07.2012 |
| Ранее присвоенный государственный учетный номер: | данные отсутствуют |
| Адрес: | Ростовская обл., Мясниковский район, х. Ленинанав, ул. Таганрогская, 108 |
| Площадь: | 400 +/- 14 кв. м |
| Кадастровая стоимость, руб.: | 68280 |
| Кадастровые номера расположенных в пределах земельного участка объектов недвижимости: | данные отсутствуют |
| Категория земель: | Земли населённых пунктов |
| Виды разрешенного использования: | Отдельно стоящие жилые дома усадебного типа с земельными участками с возможностью содержания домашнего скота и птицы |
| Статус записи об объекте недвижимости: | Сведения об объекте недвижимости имеют статус "актуальные" |
| Особые отметки: | данные отсутствуют |
| Получатель выписки: | Коммерческий банк "Русский Славянский банк" (акционерное общество) |
| Ведущий специалист - эксперт <small>(полное наименование должности)</small> | С.А.Хатламджиян <small>(инициалы, фамилия)</small> |



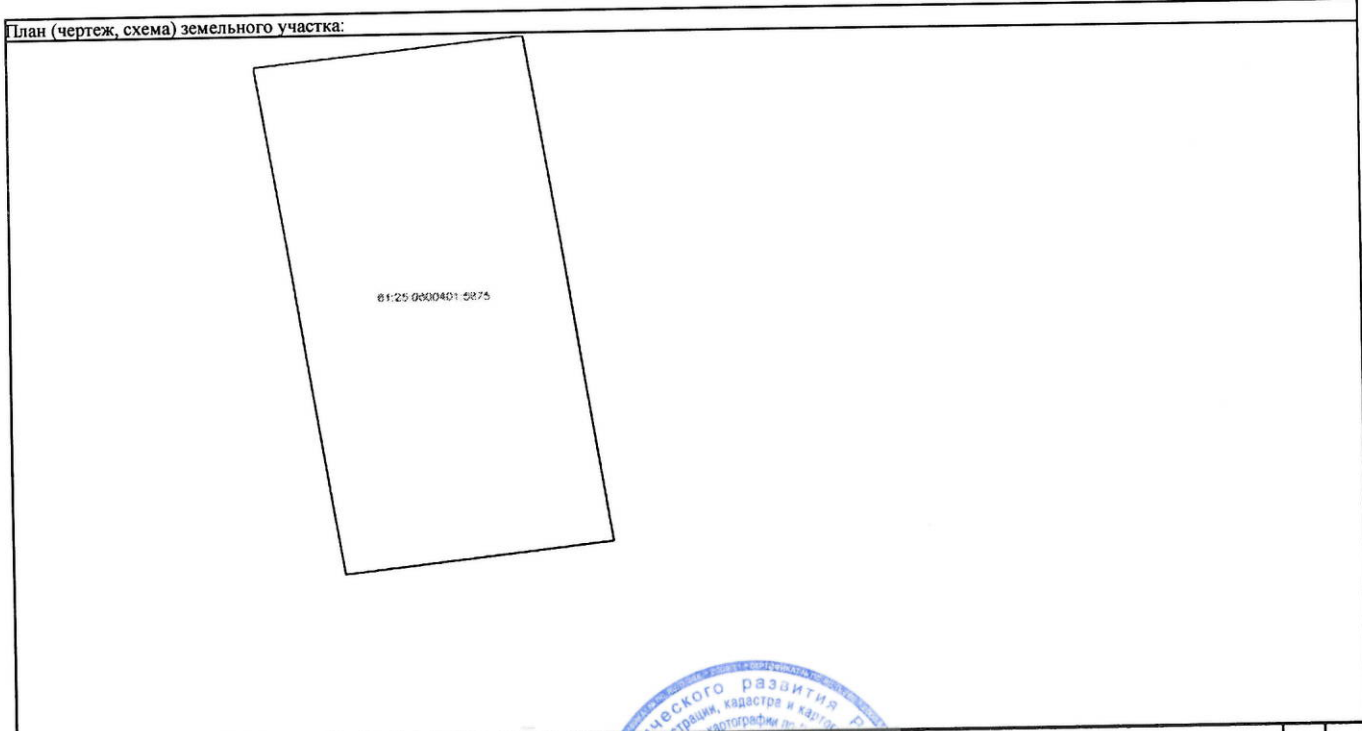
Выписка из Единого государственного реестра недвижимости об основных характеристиках и зарегистрированных правах на объект недвижимости
Сведения о зарегистрированных правах на объект недвижимости

| | | | |
|--|--|--|--------------------------------|
| Земельный участок | | (вид объекта недвижимости) | |
| Лист № <u>1</u> Раздела <u>2</u> | Всего листов раздела <u>2</u> : <u>1</u> | Всего разделов: <u>3</u> | Всего листов выписки: <u>3</u> |
| 28.02.2017 | | Кадастровый номер: <u>61:25:0600401:5875</u> | |
| 1. Правообладатель (правообладатели): | 1.1. | Коммерческий банк "Русский Славянский банк" (акционерное общество). ИНН 7706193043. ОГРН 1027739837366. | |
| 2. Вид, номер и дата государственной регистрации права: | 2.1. | собственность, 61:25:0600401:5875-61/029/2017-4, 28.02.2017 г. | |
| 3. Документы-основания: | 3.1. | Определение о прекращении производства по делу от 28.10.2015 г. Орган выдачи: Арбитражный суд Ростовской области. Дело №А53-19134/2015 | |
| 4. Ограничение прав и обременение объекта недвижимости: | не зарегистрировано | | |
| 5. Сведения о наличии решения об изъятии объекта недвижимости для государственных и муниципальных нужд: | данные отсутствуют | | |
| 6. Сведения об осуществлении государственной регистрации прав без необходимого в силу закона согласия третьего лица, органа: | данные отсутствуют | | |
| Ведущий специалист - эксперт | | | С. А. Хатламаджиян |
| (полное наименование должности) | (подпись) | | (инициалы, фамилия) |



Выписка из Единого государственного реестра недвижимости об основных характеристиках и зарегистрированных правах на объект недвижимости
Описание местоположения земельного участка

| | | | |
|----------------------------------|--|--------------------------|--------------------------------|
| Земельный участок | | | |
| (вид объекта недвижимости) | | | |
| Лист № <u>1</u> Раздела <u>3</u> | Всего листов раздела <u>3</u> : <u>1</u> | Всего разделов: <u>3</u> | Всего листов выписки: <u>3</u> |
| 28.02.2017 | | | |
| Кадастровый номер: | | 61:25:0600401:5875 | |



| | | |
|--|--------------------------|------------------------------------|
| Масштаб 1: | Условные обозначения: | |
| Ведущий специалист - эксперт | | С.А.Хатламаджиян |
| <small>(полное наименование должности)</small> | <small>(подпись)</small> | <small>(инициалы, фамилия)</small> |



Выписка из Единого государственного реестра недвижимости об основных характеристиках и зарегистрированных правах на объект недвижимости
Сведения об основных характеристиках объекта недвижимости

В Единый государственный реестр недвижимости внесены следующие сведения:

| | |
|---|---|
| Земельный участок | |
| <small>(вид объекта недвижимости)</small> | |
| Лист № <u>1</u> Раздела <u>1</u> | Всего листов раздела <u>1</u> : <u>1</u> |
| 28.02.2017 | Всего разделов: <u>3</u> |
| Кадастровый номер: | 61:25:0600401:5876 |
| Всего листов выписки: <u>3</u> | |
| Номер кадастрового квартала: | 61:25:0600401 |
| Дата присвоения кадастрового номера: | 09.07.2012 |
| Ранее присвоенный государственный учетный номер: | данные отсутствуют |
| Адрес: | Ростовская обл., Мясниковский район, х. Ленинанав, ул. Таганрогская, 106 |
| Площадь: | 400 +/- 14 кв. м |
| Кадастровая стоимость, руб.: | 68280 |
| Кадастровые номера расположенных в пределах земельного участка объектов недвижимости: | данные отсутствуют |
| Категория земель: | Земли населённых пунктов |
| Виды разрешенного использования: | Отдельно стоящие жилые дома усадебного типа с земельными участками с возможностью содержания домашнего скота и птицы, <u>ого разв</u> |
| Статус записи об объекте недвижимости: | Сведения об объекте недвижимости имеют статус "актуальные" |
| Особые отметки: | данные отсутствуют |
| Получатель выписки: | Коммерческий банк "Русский Славянский банк" (акционерное общество) |
| Ведущий специалист - эксперт <small>(полное наименование должности)</small> | С.А.Хатламаджиян <small>(инициалы, фамилия)</small> |



Выписка из Единого государственного реестра недвижимости об основных характеристиках и зарегистрированных правах на объект недвижимости
Сведения о зарегистрированных правах на объект недвижимости

| | | | |
|--|--|--|--------------------------------|
| Земельный участок | | (вид объекта недвижимости) | |
| Лист № <u>1</u> Раздела <u>2</u> | Всего листов раздела <u>2</u> : <u>1</u> | Всего разделов: <u>3</u> | Всего листов выписки: <u>3</u> |
| 28.02.2017 | | | |
| Кадастровый номер: | | 61:25:0600401:5876 | |
| 1. Правообладатель (правообладатели): | 1.1. | Коммерческий банк "Русский Славянский банк" (акционерное общество). ИНН 7706193043. ОГРН 1027739837366. | |
| 2. Вид, номер и дата государственной регистрации права: | 2.1. | собственность, 61:25:0600401:5876-61/029/2017-4, 28.02.2017 г. | |
| 3. Документы-основания: | 3.1. | Определение о прекращении производства по делу от 28.10.2015 г. Орган выдачи: Арбитражный суд Ростовской области. Дело №А53-19134/2015 | |
| 4. Ограничение прав и обременение объекта недвижимости: | | не зарегистрировано | |
| 5. Сведения о наличии решения об изъятии объекта недвижимости для государственных и муниципальных нужд: | | данные отсутствуют | |
| 6. Сведения об осуществлении государственной регистрации прав без необходимого в силу закона согласия третьего лица, органа: | | данные отсутствуют | |
| Ведущий специалист - эксперт | | | С.А.Хатламаджиян |
| (полное наименование должности) | | (подпись) | (инициалы, фамилия) |

М.П.

Выписка из Единого государственного реестра недвижимости об основных характеристиках и зарегистрированных правах на объект недвижимости
Описание местоположения земельного участка

| | | | |
|---|--|--------------------------|--------------------------------|
| Земельный участок | | | |
| <small>(вид объекта недвижимости)</small> | | | |
| Лист № <u>1</u> Раздела <u>3</u> | Всего листов раздела <u>3</u> : <u>1</u> | Всего разделов: <u>3</u> | Всего листов выписки: <u>3</u> |
| 28.02.2017 | | | |
| Кадастровый номер: | | 61:25:0600401:5876 | |

План (чертеж, схема) земельного участка:



| | | | |
|--|-----------------------|------------------------------------|--|
| Масштаб 1: | Условные обозначения: | | |
| Ведущий специалист - эксперт | | С.А.Хатламалжиян | |
| <small>(полное наименование должности)</small> | | <small>(инициалы, фамилия)</small> | |



М.П.

Выписка из Единого государственного реестра недвижимости об основных характеристиках и зарегистрированных правах на объект недвижимости
Сведения об основных характеристиках объекта недвижимости

В Единый государственный реестр недвижимости внесены следующие сведения:

| | |
|---|--|
| Земельный участок | |
| <small>(вид объекта недвижимости)</small> | |
| Лист № <u>1</u> Раздела <u>1</u> | Всего листов раздела <u>1</u> : <u>1</u> |
| Всего разделов: <u>3</u> | |
| Всего листов выписки: <u>3</u> | |
| 28.02.2017 | |
| Кадастровый номер: | 61:25:0600401:5877 |
| Номер кадастрового квартала: | 61:25:0600401 |
| Дата присвоения кадастрового номера: | 09.07.2012 |
| Ранее присвоенный государственный учетный номер: | Кадастровый номер: 61:25:0600401:602 |
| Адрес: | Ростовская обл., Мясниковский район, х. Ленинанав, ул. Таганрогская, 104 |
| Площадь: | 400 +/- 14 кв. м |
| Кадастровая стоимость, руб.: | 68280 |
| Кадастровые номера расположенных в пределах земельного участка объектов недвижимости: | данные отсутствуют |
| Категория земель: | Земли населённых пунктов |
| Виды разрешенного использования: | отдельно стоящие жилые дома усадебного типа с земельными участками с возможностью содержания домашнего скота и птицы |
| Статус записи об объекте недвижимости: | Сведения об объекте недвижимости имеют статус "актуальные" |
| Особые отметки: | данные отсутствуют |
| Получатель выписки: | Коммерческий банк "Русский Славянский Банк" (акционерное общество) |
| Ведущий специалист - эксперт | С.А.Хатламаджиян |
| <small>(полное наименование должности)</small> | <small>(инициалы, фамилия)</small> |




Выписка из Единого государственного реестра недвижимости об основных характеристиках и зарегистрированных правах на объект недвижимости
Сведения о зарегистрированных правах на объект недвижимости

| | | | |
|--|--|--|--------------------------------|
| Земельный участок | | (вид объекта недвижимости) | |
| Лист № <u>1</u> Раздела <u>2</u> | Всего листов раздела <u>2</u> : <u>1</u> | Всего разделов: <u>3</u> | Всего листов выписки: <u>3</u> |
| 28.02.2017 | | Кадастровый номер: 61:25:0600401:5877 | |
| 1. Правообладатель (правообладатели): | 1.1. | Коммерческий банк "Русский Славянский банк" (акционерное общество). ИНН 7706193043. ОГРН 1027739837366. | |
| 2. Вид, номер и дата государственной регистрации права: | 2.1. | собственность, 61:25:0600401:5877-61/029/2017-4, 28.02.2017 г. | |
| 3. Документы-основания: | 3.1. | Определение о прекращении производства по делу от 28.10.2015 г. Орган выдачи: Арбитражный суд Ростовской области. Дело №А53-19134/2015 | |
| 4. Ограничение прав и обременение объекта недвижимости: | не зарегистрировано | | |
| 5. Сведения о наличии решения об изъятии объекта недвижимости для государственных и муниципальных нужд: | данные отсутствуют | | |
| 6. Сведения об осуществлении государственной регистрации прав без необходимого в силу закона согласия третьего лица, органа: | данные отсутствуют | | |
| Ведущий специалист - эксперт | | | С.А.Хатламаджиян |
| (полное наименование должности) | (подпись) | | (инициалы, фамилия) |



Выписка из Единого государственного реестра недвижимости об основных характеристиках и зарегистрированных правах на объект недвижимости
Описание местоположения земельного участка

| | | | |
|---|--|--------------------------|--------------------------------|
| Земельный участок | | | |
| <small>(вид объекта недвижимости)</small> | | | |
| Лист № <u>1</u> Раздела <u>3</u> | Всего листов раздела <u>3</u> : <u>1</u> | Всего разделов: <u>3</u> | Всего листов выписки: <u>3</u> |
| 28.02.2017 | | | |
| Кадастровый номер: | | 61:25:0600401:5877 | |



| | | |
|--|-----------------------|------------------------------------|
| Масштаб 1: | Условные обозначения: | |
| Ведущий специалист - эксперт | | С.А.Хатламаджян |
| <small>(полное наименование должности)</small> | | <small>(инициалы, фамилия)</small> |

Управление Федеральной службы государственной регистрации, кадастра и картографии по Ростовской области
(полное наименование органа регистрации прав)

Раздел 1

Выписка из Единого государственного реестра недвижимости об основных характеристиках и зарегистрированных правах на объект недвижимости
Сведения об основных характеристиках объекта недвижимости

В Единый государственный реестр недвижимости внесены следующие сведения:

| | |
|---|--|
| Земельный участок | |
| <small>(вид объекта недвижимости)</small> | |
| Лист № <u>1</u> Раздела <u>1</u> | Всего листов раздела <u>1</u> : <u>1</u> |
| Всего разделов: <u>3</u> | |
| Всего листов выписки: <u>3</u> | |
| 28.02.2017 | |
| Кадастровый номер: <u>61:25:0600401:5878</u> | |
| Номер кадастрового квартала: | 61:25:0600401 |
| Дата присвоения кадастрового номера: | 09.07.2012 |
| Ранее присвоенный государственный учетный номер: | данные отсутствуют |
| Адрес: | Ростовская обл., Мясниковский район, х. Ленинаван, ул. Таганрогская, 102 |
| Площадь: | 400 +/- 14 кв. м |
| Кадастровая стоимость, руб.: | 68280 |
| Кадастровые номера расположенных в пределах земельного участка объектов недвижимости: | данные отсутствуют |
| Категория земель: | Земли населённых пунктов |
| Виды разрешенного использования: | отдельно стоящие жилые дома усадебного типа с земельными участками с возможностью содержания домашнего скота и птицы |
| Статус записи об объекте недвижимости: | Сведения об объекте недвижимости имеют статус "актуальные" |
| Особые отметки: | данные отсутствуют |
| Получатель выписки: | Коммерческий банк "Русский Славянский банк" (акционерное общество) |
| Ведущий специалист - эксперт | С.А.Хатламаджиян |
| <small>(полное наименование должности)</small> | <small>(инициалы, фамилия)</small> |




Выписка из Единого государственного реестра недвижимости об основных характеристиках и зарегистрированных правах на объект недвижимости
Сведения о зарегистрированных правах на объект недвижимости

| | | | |
|--|--|--|---|
| Земельный участок | | (вид объекта недвижимости) | |
| Лист № <u>1</u> Раздела <u>2</u> | Всего листов раздела <u>2</u> : <u>1</u> | Всего разделов: <u>3</u> | Всего листов выписки: <u>3</u> |
| 28.02.2017 | | Кадастровый номер: 61:25:0600401:5878 | |
| 1. Правообладатель (правообладатели): | 1.1. | Коммерческий банк "Русский Славянский банк" (акционерное общество). ИНН 7706193043. ОГРН 1027739837366. | |
| 2. Вид, номер и дата государственной регистрации права: | 2.1. | собственность, 61:25:0600401:5878-61/029/2017-4, 28.02.2017 г. | |
| 3. Документы-основания: | 3.1. | Определение о прекращении производства по делу от 28.10.2015 г. Орган выдачи: Арбитражный суд Ростовской области. Дело №А53-19134/2015 | |
| 4. Ограничение прав и обременение объекта недвижимости: | не зарегистрировано | | |
| 5. Сведения о наличии решения об изъятии объекта недвижимости для государственных и муниципальных нужд: | данные отсутствуют | | |
| 6. Сведения об осуществлении государственной регистрации прав без необходимого в силу закона согласия третьего лица, органа: | данные отсутствуют | | |
| Ведущий специалист - эксперт (полное наименование должности) | М.П. | | С.А.Хатламаджиян (инициалы, фамилия) |



Выписка из Единого государственного реестра недвижимости об основных характеристиках и зарегистрированных правах на объект недвижимости
Описание местоположения земельного участка

| | | | |
|----------------------------------|--|--------------------------|--------------------------------|
| Земельный участок | | | |
| (вид объекта недвижимости) | | | |
| Лист № <u>1</u> Раздела <u>3</u> | Всего листов раздела <u>3</u> : <u>1</u> | Всего разделов: <u>3</u> | Всего листов выписки: <u>3</u> |
| 28.02.2017 | | | |
| Кадастровый номер: | | 61:25:0600401:5878 | |



| | | |
|---------------------------------|-----------------------|---------------------|
| Масштаб 1: | Условные обозначения: | |
| Ведущий специалист - эксперт | | С.А.Хатламаджиян |
| (полное наименование должности) | | (инициалы, фамилия) |



Управление Федеральной службы государственной регистрации, кадастра и картографии по Ростовской области

(полное наименование органа регистрации прав)

Раздел 1

Выписка из Единого государственного реестра недвижимости об основных характеристиках и зарегистрированных правах на объект недвижимости
Сведения об основных характеристиках объекта недвижимости

В Единый государственный реестр недвижимости внесены следующие сведения:

| | |
|---|--|
| Земельный участок | |
| <small>(вид объекта недвижимости)</small> | |
| Лист № <u>1</u> Раздела <u>1</u> | Всего листов раздела <u>1</u> : <u>1</u> |
| 28.02.2017 | Всего разделов: <u>3</u> |
| Кадастровый номер: | 61:25:0600401:5880 |
| Номер кадастрового квартала: | 61:25:0600401 |
| Дата присвоения кадастрового номера: | 09.07.2012 |
| Ранее присвоенный государственный учетный номер: | Кадастровый номер: 61:25:0600401:602 |
| Адрес: | Ростовская обл., Мясниковский район, х. Ленинанав, ул. Таганрогская, 98 |
| Площадь: | 400 +/- 14 кв. м |
| Кадастровая стоимость, руб.: | 68280 |
| Кадастровые номера расположенных в пределах земельного участка объектов недвижимости: | данные отсутствуют |
| Категория земель: | Земли населённых пунктов |
| Виды разрешенного использования: | отдельно стоящие жилые дома усадебного типа с земельными участками с возможностью содержания домашнего скота и птицы |
| Статус записи об объекте недвижимости: | Сведения об объекте недвижимости имеют статус "актуальные" |
| Особые отметки: | данные отсутствуют |
| Получатель выписки: | Коммерческий банк "Русский Славянский банк" (акционерное общество) |
| Ведущий специалист - эксперт | С.А.Хатламаджиян |
| <small>(полное наименование должности)</small> | <small>(инициалы, фамилия)</small> |




Выписка из Единого государственного реестра недвижимости об основных характеристиках и зарегистрированных правах на объект недвижимости
Сведения о зарегистрированных правах на объект недвижимости

| | | |
|--|--|--|
| Земельный участок | | |
| (вид объекта недвижимости) | | |
| Лист № <u>1</u> Раздела <u>2</u> | Всего листов раздела <u>2</u> : <u>1</u> | Всего разделов: <u>3</u> Всего листов выписки: <u>3</u> |
| 28.02.2017 | | |
| Кадастровый номер: | | 61:25:0600401:5880 |
| 1. Правообладатель (правообладатели): | 1.1. | Коммерческий банк "Русский Славянский банк" (акционерное общество). ИНН 7706193043. ОГРН 1027739837366. |
| 2. Вид, номер и дата государственной регистрации права: | 2.1. | собственность, 61:25:0600401:5880-61/029/2017-4, 28.02.2017 г. |
| 3. Документы-основания: | 3.1. | Определение о прекращении производства по делу от 28.10.2015 г. Орган выдачи: Арбитражный суд Ростовской области. Дело №А53-19134/2015 |
| 4. Ограничение прав и обременение объекта недвижимости: | не зарегистрировано | |
| 5. Сведения о наличии решения об изъятии объекта недвижимости для государственных и муниципальных нужд: | данные отсутствуют | |
| 6. Сведения об осуществлении государственной регистрации прав без необходимого в силу закона согласия третьего лица, органа: | данные отсутствуют | |
| Ведущий специалист - эксперт |  | С.А.Хатламаджиян |
| (полное наименование должности) | (подпись) | (инициалы, фамилия) |

Выписка из Единого государственного реестра недвижимости об основных характеристиках и зарегистрированных правах на объект недвижимости
Описание местоположения земельного участка

| | | | |
|---|--|--------------------------|--------------------------------|
| Земельный участок | | | |
| <small>(вид объекта недвижимости)</small> | | | |
| Лист № <u>1</u> Раздела <u>3</u> | Всего листов раздела <u>3</u> : <u>1</u> | Всего разделов: <u>3</u> | Всего листов выписки: <u>3</u> |
| 28.02.2017 | | | |
| Кадастровый номер: | | 61:25:0600401:5880 | |



| | |
|------------|-----------------------|
| Масштаб 1: | Условные обозначения: |
|------------|-----------------------|

| | |
|--|------------------------------------|
| Ведущий специалист - эксперт | С.А.Хатламаджян |
| <small>(полное наименование должности)</small> | <small>(инициалы, фамилия)</small> |



Выписка из Единого государственного реестра недвижимости об основных характеристиках и зарегистрированных правах на объект недвижимости
Сведения об основных характеристиках объекта недвижимости

В Единый государственный реестр недвижимости внесены следующие сведения:

| | |
|---|--|
| Земельный участок | |
| <small>(вид объекта недвижимости)</small> | |
| Лист № <u>1</u> Раздела <u>1</u> | Всего листов раздела <u>1</u> : <u>1</u> |
| Всего разделов: <u>3</u> | Всего листов выписки: <u>3</u> |
| 28.02.2017 | |
| Кадастровый номер: | 61:25:0600401:5881 |
| Номер кадастрового квартала: | 61:25:0600401 |
| Дата присвоения кадастрового номера: | 09.07.2012 |
| Ранее присвоенный государственный учетный номер: | Кадастровый номер: 61:25:0600401:602 |
| Адрес: | Ростовская обл., Мясниковский район, х. Ленинаван, ул. Таганрогская, 96 |
| Площадь: | 400 +/- 14 кв. м |
| Кадастровая стоимость, руб.: | 68280 |
| Кадастровые номера расположенных в пределах земельного участка объектов недвижимости: | данные отсутствуют |
| Категория земель: | Земли населённых пунктов |
| Виды разрешенного использования: | отдельно стоящие жилые дома усадебного типа с земельными участками с возможностью содержания домашнего скота и птицы |
| Статус записи об объекте недвижимости: | Сведения об объекте недвижимости имеют статус "актуальные" |
| Особые отметки: | данные отсутствуют |
| Получатель выписки: | Коммерческий банк "Русский Славянский банк" (акционерное общество) |
| Ведущий специалист - эксперт | С.А. Хатламаджиян |
| <small>(полное наименование должности)</small> | <small>(инициалы, фамилия)</small> |


М.П.



Выписка из Единого государственного реестра недвижимости об основных характеристиках и зарегистрированных правах на объект недвижимости
Сведения о зарегистрированных правах на объект недвижимости

| | | | |
|----------------------------------|--|--------------------------|--------------------------------|
| Земельный участок | | | |
| (вид объекта недвижимости) | | | |
| Лист № <u>1</u> Раздела <u>2</u> | Всего листов раздела <u>2</u> : <u>1</u> | Всего разделов: <u>3</u> | Всего листов выписки: <u>3</u> |
| 28.02.2017 | | | |
| Кадастровый номер: | | 61:25:0600401:5881 | |

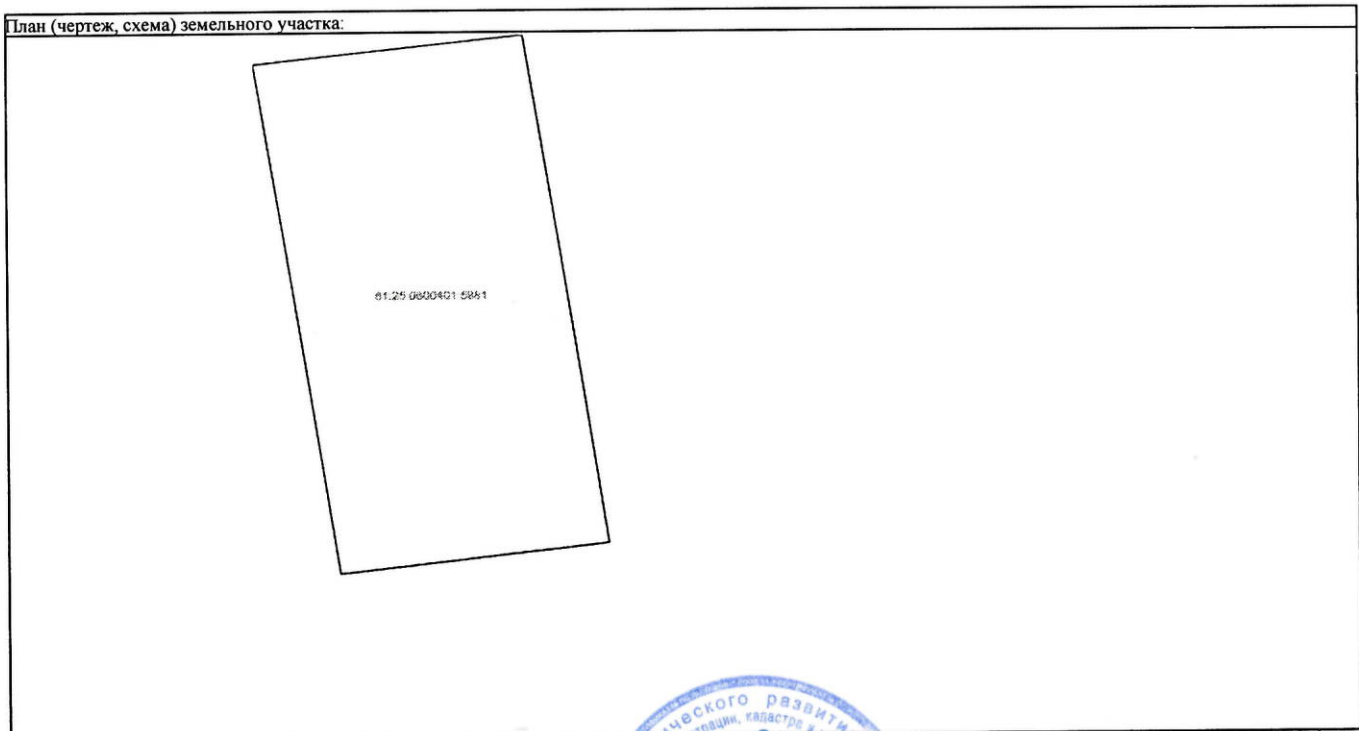
| | |
|--|---|
| 1. Правообладатель (правообладатели): | 1.1. Коммерческий банк "Русский Славянский банк" (акционерное общество). ИНН 7706193043. ОГРН 1027739837366. |
| 2. Вид, номер и дата государственной регистрации права: | 2.1. собственность, 61:25:0600401:5881-61/029/2017-4, 28.02.2017 г. |
| 3. Документы-основания: | 3.1. Определение о прекращении производства по делу от 28.10.2015 г. Орган выдачи: Арбитражный суд Ростовской области. Дело №А53-19134/2015 |
| 4. Ограничение прав и обременение объекта недвижимости: | не зарегистрировано |
| 5. Сведения о наличии решения об изъятии объекта недвижимости для государственных и муниципальных нужд: | данные отсутствуют |
| 6. Сведения об осуществлении государственной регистрации прав без необходимого в силу закона согласия третьего лица, органа: | данные отсутствуют |

| | | |
|---------------------------------|--|---------------------|
| Ведущий специалист - эксперт |  | С.А.Хатламаджян |
| (полное наименование должности) | (подпись) | (инициалы, фамилия) |

М.П.

Выписка из Единого государственного реестра недвижимости об основных характеристиках и зарегистрированных правах на объект недвижимости
Описание местоположения земельного участка

| | | | |
|----------------------------------|--|--------------------------|--------------------------------|
| Земельный участок | | | |
| (вид объекта недвижимости) | | | |
| Лист № <u>1</u> Раздела <u>3</u> | Всего листов раздела <u>3</u> : <u>1</u> | Всего разделов: <u>3</u> | Всего листов выписки: <u>3</u> |
| 28.02.2017 | | | |
| Кадастровый номер: | | 61:25:0600401:5881 | |



| | | |
|---------------------------------|--|---------------------|
| Масштаб 1: | Условные обозначения: | |
| Ведущий специалист - эксперт |  (подпись) | С.А.Хатламаджян |
| (полное наименование должности) | М.П. | (инициалы, фамилия) |



Управление Федеральной службы государственной регистрации, кадастра и картографии по Ростовской области

(полное наименование органа регистрации прав)

Раздел 1

Выписка из Единого государственного реестра недвижимости об основных характеристиках и зарегистрированных правах на объект недвижимости
Сведения об основных характеристиках объекта недвижимости

В Единый государственный реестр недвижимости внесены следующие сведения:

| | |
|---|--|
| Земельный участок | |
| <small>(вид объекта недвижимости)</small> | |
| Лист № <u>1</u> Раздела <u>1</u> | Всего листов раздела <u>1</u> : <u>1</u> |
| Всего разделов: <u>3</u> | Всего листов выписки: <u>3</u> |
| 28.02.2017 | |
| Кадастровый номер: | 61:25:0600401:5882 |
| Номер кадастрового квартала: | 61:25:0600401 |
| Дата присвоения кадастрового номера: | 09.07.2012 |
| Ранее присвоенный государственный учетный номер: | данные отсутствуют |
| Адрес: | Ростовская обл., Мясниковский район, х. Ленинанав, ул. Таганрогская,94 |
| Площадь: | 400 +/- 14 кв. м |
| Кадастровая стоимость, руб.: | 68280 |
| Кадастровые номера расположенных в пределах земельного участка объектов недвижимости: | данные отсутствуют |
| Категория земель: | Земли населённых пунктов |
| Виды разрешенного использования: | Отдельно стоящие жилые дома усадебного типа с земельными участками с возможностью содержания домашнего скота и птицы |
| Статус записи об объекте недвижимости: | Сведения об объекте недвижимости имеют статус "актуальные" |
| Особые отметки: | данные отсутствуют |
| Получатель выписки: | Коммерческий банк "Русский Славянский банк" (акционерное общество) |
| Ведущий специалист - эксперт | С.А.Хатламаджиян |
| <small>(полное наименование должности)</small> | <small>(инициалы, фамилия)</small> |



Выписка из Единого государственного реестра недвижимости об основных характеристиках и зарегистрированных правах на объект недвижимости
Сведения о зарегистрированных правах на объект недвижимости


| | |
|--|---|
| Земельный участок | |
| (вид объекта недвижимости) | |
| Лист № <u>1</u> Раздела <u>2</u> | Всего листов раздела <u>2</u> : <u>1</u> |
| Всего разделов: <u>3</u> | Всего листов выписки: <u>3</u> |
| 28.02.2017 | |
| Кадастровый номер: | 61:25:0600401:5882 |
| 1. Правообладатель (правообладатели): | 1.1. Коммерческий банк "Русский Славянский банк" (акционерное общество). ИНН 7706193043. ОГРН 1027739837366. |
| 2. Вид, номер и дата государственной регистрации права: | 2.1. собственность, 61:25:0600401:5882-61/029/2017-4, 28.02.2017 г. |
| 3. Документы-основания: | 3.1. Определение о прекращении производства по делу от 28.10.2015 г. Орган выдачи: Арбитражный суд Ростовской области. Дело №А53-19134/2015 |
| 4. Ограничение прав и обременение объекта недвижимости: | не зарегистрировано |
| 5. Сведения о наличии решения об изъятии объекта недвижимости для государственных и муниципальных нужд: | данные отсутствуют |
| 6. Сведения об осуществлении государственной регистрации прав без необходимого в силу закона согласия третьего лица, органа: | данные отсутствуют |
| Ведущий специалист - эксперт | С.А.Хатламаджиян |
| (полное наименование должности) | (инициалы, фамилия) |



М.П.

Выписка из Единого государственного реестра недвижимости об основных характеристиках и зарегистрированных правах на объект недвижимости
Описание местоположения земельного участка

| | | | |
|---|--|--------------------------|--------------------------------|
| Земельный участок | | | |
| <small>(вид объекта недвижимости)</small> | | | |
| Лист № <u>1</u> Раздела <u>3</u> | Всего листов раздела <u>3</u> : <u>1</u> | Всего разделов: <u>3</u> | Всего листов выписки: <u>3</u> |
| 28.02.2017 | | | |
| Кадастровый номер: | | 61:25:0600401:5882 | |



| | |
|------------|-----------------------|
| Масштаб 1: | Условные обозначения: |
|------------|-----------------------|

| | | |
|--|-----------|--|
| Ведущий специалист - эксперт <small>(полное наименование должности)</small> | (подпись) | С.А.Хатламаджиян <small>(инициалы, фамилия)</small> |
|--|-----------|--|



Управление Федеральной службы государственной регистрации, кадастра и картографии по Ростовской области

(полное наименование органа регистрации прав)

Раздел 1

Выписка из Единого государственного реестра недвижимости об основных характеристиках и зарегистрированных правах на объект недвижимости
Сведения об основных характеристиках объекта недвижимости

В Единый государственный реестр недвижимости внесены следующие сведения:

| | |
|---|--|
| Земельный участок | |
| <small>(вид объекта недвижимости)</small> | |
| Лист № <u>1</u> Раздела <u>1</u> | Всего листов раздела <u>1</u> : <u>1</u> |
| Всего разделов: <u>3</u> | Всего листов выписки: <u>3</u> |
| 28.02.2017 | |
| Кадастровый номер: | 61:25:0600401:5883 |
| Номер кадастрового квартала: | 61:25:0600401 |
| Дата присвоения кадастрового номера: | 09.07.2012 |
| Ранее присвоенный государственный учетный номер: | данные отсутствуют |
| Адрес: | Ростовская обл., Мясниковский район, х. Ленинаван, ул. Таганрогская, 92 |
| Площадь: | 400 +/- 14 кв. м |
| Кадастровая стоимость, руб.: | 68280 |
| Кадастровые номера расположенных в пределах земельного участка объектов недвижимости: | данные отсутствуют |
| Категория земель: | Земли населённых пунктов |
| Виды разрешенного использования: | Отдельно стоящие жилые дома усадебного типа с земельными участками с возможностью содержания домашнего скота и птицы |
| Статус записи об объекте недвижимости: | Сведения об объекте недвижимости имеют статус "актуальные" |
| Особые отметки: | данные отсутствуют |
| Получатель выписки: | Коммерческий банк "Русский Славянский банк" (акционерное общество) |
| Ведущий специалист - эксперт | С.А.Хатламаджиян |
| <small>(полное наименование должности)</small> | <small>(инициалы, фамилия)</small> |



Выписка из Единого государственного реестра недвижимости об основных характеристиках и зарегистрированных правах на объект недвижимости
Сведения о зарегистрированных правах на объект недвижимости

| | | | |
|----------------------------------|--|--------------------------|--------------------------------|
| Земельный участок | | | |
| (вид объекта недвижимости) | | | |
| Лист № <u>1</u> Раздела <u>2</u> | Всего листов раздела <u>2</u> : <u>1</u> | Всего разделов: <u>3</u> | Всего листов выписки: <u>3</u> |
| 28.02.2017 | | | |
| Кадастровый номер: | | 61:25:0600401:5883 | |

| | |
|--|---|
| 1. Правообладатель (правообладатели): | 1.1. Коммерческий банк "Русский Славянский банк" (акционерное общество). ИНН 7706193043. ОГРН 1027739837366. |
| 2. Вид, номер и дата государственной регистрации права: | 2.1. собственность, 61:25:0600401:5883-61/029/2017-4, 28.02.2017 г. |
| 3. Документы-основания: | 3.1. Определение о прекращении производства по делу от 28.10.2015 г. Орган выдачи: Арбитражный суд Ростовской области. Дело №А53-19134/2015 |
| 4. Ограничение прав и обременение объекта недвижимости: | не зарегистрировано |
| 5. Сведения о наличии решения об изъятии объекта недвижимости для государственных и муниципальных нужд: | данные отсутствуют |
| 6. Сведения об осуществлении государственной регистрации прав без необходимого в силу закона согласия третьего лица, органа: | данные отсутствуют |

| | | |
|---------------------------------|-----------|---------------------|
| Ведущий специалист - эксперт | | С.А.Хатламаджиян |
| (полное наименование должности) | (подпись) | (инициалы, фамилия) |



Выписка из Единого государственного реестра недвижимости об основных характеристиках и зарегистрированных правах на объект недвижимости
Описание местоположения земельного участка

| | | | |
|---|--|--------------------------|--------------------------------|
| Земельный участок | | | |
| <small>(вид объекта недвижимости)</small> | | | |
| Лист № <u>1</u> Раздела <u>3</u> | Всего листов раздела <u>3</u> : <u>1</u> | Всего разделов: <u>3</u> | Всего листов выписки: <u>3</u> |
| 28.02.2017 | | | |
| Кадастровый номер: | | 61:25:0600401:5883 | |

План (чертеж, схема) земельного участка:



| | | | |
|------------|-----------------------|--|--|
| Масштаб 1: | Условные обозначения: | | |
|------------|-----------------------|--|--|

| | |
|--|------------------------------------|
| Ведущий специалист - эксперт | С.А.Хатламаджян |
| <small>(полное наименование должности)</small> | <small>(инициалы, фамилия)</small> |



Выписка из Единого государственного реестра недвижимости об основных характеристиках и зарегистрированных правах на объект недвижимости
Сведения об основных характеристиках объекта недвижимости

В Единый государственный реестр недвижимости внесены следующие сведения:

| | |
|---|--|
| Земельный участок | |
| <small>(вид объекта недвижимости)</small> | |
| Лист № <u>1</u> Раздела <u>1</u> | Всего листов раздела <u>1</u> : <u>1</u> |
| Всего разделов: <u>3</u> | |
| Всего листов выписки: <u>3</u> | |
| 28.02.2017 | |
| Кадастровый номер: | 61:25:0600401:5885 |
| Номер кадастрового квартала: | 61:25:0600401 |
| Дата присвоения кадастрового номера: | 09.07.2012 |
| Ранее присвоенный государственный учетный номер: | данные отсутствуют |
| Адрес: | Ростовская обл., Мясниковский район, х. Лениванав, ул. Таганрогская, 88 |
| Площадь: | 400 +/- 14 кв. м |
| Кадастровая стоимость, руб.: | 68280 |
| Кадастровые номера расположенных в пределах земельного участка объектов недвижимости: | данные отсутствуют |
| Категория земель: | Земли населённых пунктов |
| Виды разрешенного использования: | Отдельно стоящие жилые дома усадьбного типа с земельными участками с возможностью содержания домашнего скота и птицы |
| Статус записи об объекте недвижимости: | Сведения об объекте недвижимости имеют статус "актуальные" |
| Особые отметки: | данные отсутствуют |
| Получатель выписки: | Коммерческий банк "Русский Славянский банк" (акционерное общество) |
| Ведущий специалист - эксперт | С.А.Хатламаджиян |
| <small>(полное наименование должности)</small> | <small>(инициалы, фамилия)</small> |



Выписка из Единого государственного реестра недвижимости об основных характеристиках и зарегистрированных правах на объект недвижимости
Сведения о зарегистрированных правах на объект недвижимости

| | |
|--|---|
| Земельный участок | |
| (вид объекта недвижимости) | |
| Лист № <u>1</u> Раздела <u>2</u> | Всего листов раздела <u>2</u> : <u>1</u> |
| Всего разделов: <u>3</u> | |
| Всего листов выписки: <u>3</u> | |
| 28.02.2017 | |
| Кадастровый номер: | 61:25:0600401:5885 |
| 1. Правообладатель (правообладатели): | 1.1. Коммерческий банк "Русский Славянский банк" (акционерное общество). ИНН 7706193043. ОГРН 1027739837366. |
| 2. Вид, номер и дата государственной регистрации права: | 2.1. собственность, 61:25:0600401:5885-61/029/2017-4, 28.02.2017 г. |
| 3. Документы-основания: | 3.1. Определение о прекращении производства по делу от 28.10.2015 г. Орган выдачи: Арбитражный суд Ростовской области. Дело №А53-19134/2015 |
| 4. Ограничение прав и обременение объекта недвижимости: | не зарегистрировано |
| 5. Сведения о наличии решения об изъятии объекта недвижимости для государственных и муниципальных нужд: | данные отсутствуют |
| 6. Сведения об осуществлении государственной регистрации прав без необходимого в силу закона согласия третьего лица, органа: | данные отсутствуют |
| Ведущий специалист - эксперт | С.А.Хатламаджиян |
| (полное наименование должности) | (инициалы, фамилия) |



Выписка из Единого государственного реестра недвижимости об основных характеристиках и зарегистрированных правах на объект недвижимости
Описание местоположения земельного участка

| | | | |
|---|--|--------------------------|--------------------------------|
| Земельный участок | | | |
| <small>(вид объекта недвижимости)</small> | | | |
| Лист № <u>1</u> Раздела <u>3</u> | Всего листов раздела <u>3</u> : <u>1</u> | Всего разделов: <u>3</u> | Всего листов выписки: <u>3</u> |
| 28.02.2017 | | | |
| Кадастровый номер: | | 61:25:0600401:5885 | |

План (чертеж, схема) земельного участка:



| | | | |
|------------|-----------------------|--|--|
| Масштаб 1: | Условные обозначения: | | |
|------------|-----------------------|--|--|

| | | |
|--|--------------------------|------------------------------------|
| Ведущий специалист - эксперт | | С.А.Хатламаджян |
| <small>(полное наименование должности)</small> | <small>(подпись)</small> | <small>(инициалы, фамилия)</small> |



Выписка из Единого государственного реестра недвижимости об основных характеристиках и зарегистрированных правах на объект недвижимости
Сведения об основных характеристиках объекта недвижимости

В Единый государственный реестр недвижимости внесены следующие сведения:

| | |
|---|--|
| Земельный участок | |
| <small>(вид объекта недвижимости)</small> | |
| Лист № <u>1</u> Раздела <u>1</u> | Всего листов раздела <u>1</u> : <u>1</u> |
| 28.02.2017 | Всего разделов: <u>3</u> |
| Кадастровый номер: | 61:25:0600401:5886 |
| Всего листов выписки: <u>3</u> | |
| Номер кадастрового квартала: | 61:25:0600401 |
| Дата присвоения кадастрового номера: | 09.07.2012 |
| Ранее присвоенный государственный учетный номер: | данные отсутствуют |
| Адрес: | Ростовская обл., Мясниковский район, х. Ленинанав, ул. Таганрогская, 86 |
| Площадь: | 400 +/- 14 кв. м |
| Кадастровая стоимость, руб.: | 68280 |
| Кадастровые номера расположенных в пределах земельного участка объектов недвижимости: | данные отсутствуют |
| Категория земель: | Земли населённых пунктов |
| Виды разрешенного использования: | Отдельно стоящие жилые дома усадебного типа с земельными участками с возможностью содержания домашнего скота и птицы |
| Статус записи об объекте недвижимости: | Сведения об объекте недвижимости имеют статус "актуальные" |
| Особые отметки: | данные отсутствуют |
| Получатель выписки: | Коммерческий банк "Русский Славянский банк" (акционерное общество) |
| Ведущий специалист - эксперт <small>(полное наименование должности)</small> | С.А.Хатламаджиян <small>(инициалы, фамилия)</small> |



Выписка из Единого государственного реестра недвижимости об основных характеристиках и зарегистрированных правах на объект недвижимости
Сведения об основных характеристиках объекта недвижимости

В Единый государственный реестр недвижимости внесены следующие сведения:

| | | | |
|---|--|--------------------------|--------------------------------|
| Земельный участок | | | |
| (вид объекта недвижимости) | | | |
| Лист № <u>1</u> Раздела <u>1</u> | Всего листов раздела <u>1</u> : <u>1</u> | Всего разделов: <u>3</u> | Всего листов выписки: <u>3</u> |
| 28.02.2017 | | | |
| Кадастровый номер: | | 61:25:0600401:5904 | |
| Номер кадастрового квартала: | 61:25:0600401 | | |
| Дата присвоения кадастрового номера: | 09.07.2012 | | |
| Ранее присвоенный государственный учетный номер: | данные отсутствуют | | |
| Адрес: | Ростовская обл., Мясниковский район, х. Ленинанав, ул. Таганрогская, 84 | | |
| Площадь: | 400 +/- 14 кв. м | | |
| Кадастровая стоимость, руб.: | 68280 | | |
| Кадастровые номера расположенных в пределах земельного участка объектов недвижимости: | данные отсутствуют | | |
| Категория земель: | Земли населённых пунктов | | |
| Виды разрешенного использования: | отдельно стоящие жилые дома усадебного типа с земельными участками с возможностью содержания домашнего скота и птицы | | |
| Статус записи об объекте недвижимости: | Сведения об объекте недвижимости имеют статус "актуальные" | | |
| Особые отметки: | данные отсутствуют | | |
| Получатель выписки: | Коммерческий банк "Русский Славянский банк" (акционерное общество) | | |
| Главный специалист - эксперт | | А.В. Амрагова | |
| (полное наименование должности) | | (подпись) | |
| | | (инициалы, фамилия) | |



Выписка из Единого государственного реестра недвижимости об основных характеристиках и зарегистрированных правах на объект недвижимости
Сведения о зарегистрированных правах на объект недвижимости

| | | | |
|----------------------------|------------------|--|--------------------------|
| Земельный участок | | | |
| (вид объекта недвижимости) | | | |
| Лист № <u>1</u> | Раздела <u>2</u> | Всего листов раздела <u>2</u> : <u>1</u> | Всего разделов: <u>3</u> |
| 28.02.2017 | | Всего листов выписки: <u>3</u> | |
| Кадастровый номер: | | 61:25:0600401:5904 | |

| | |
|--|---|
| 1. Правообладатель (правообладатели): | 1.1. Коммерческий банк "Русский Славянский банк" (акционерное общество). ИНН 7706193043. ОГРН 1027739837366. |
| 2. Вид, номер и дата государственной регистрации права: | 2.1. собственность, 61:25:0600401:5904-61/029/2017-4, 28.02.2017 г. |
| 3. Документы-основания: | 3.1. Определение о прекращении производства по делу от 28.10.2015 г. Орган выдачи: Арбитражный суд Ростовской области. Дело №А53-19134/2015 |
| 4. Ограничение прав и обременение объекта недвижимости: | не зарегистрировано |
| 5. Сведения о наличии решения об изъятии объекта недвижимости для государственных и муниципальных нужд: | данные отсутствуют |
| 6. Сведения об осуществлении государственной регистрации прав без необходимого в силу закона согласия третьего лица, органа: | данные отсутствуют |

| | | |
|---------------------------------|-----------|---------------------|
| Главный специалист - эксперт | | А.В.Амрагова |
| (полное наименование должности) | (подпись) | (инициалы, фамилия) |



Управление Федеральной службы государственной регистрации, кадастра и картографии по Ростовской области

(полное наименование органа регистрации прав)

Раздел 1

Выписка из Единого государственного реестра недвижимости об основных характеристиках и зарегистрированных правах на объект недвижимости
Сведения об основных характеристиках объекта недвижимости

В Единый государственный реестр недвижимости внесены следующие сведения:

| | | | |
|---|------------------|---------------------------------------|-----------------------|
| Земельный участок | | | |
| <small>(вид объекта недвижимости)</small> | | | |
| Лист № _____ | Раздела <u>1</u> | Всего листов раздела <u>1</u> : _____ | Всего разделов: _____ |
| 28.02.2017 | | Всего листов выписки: _____ | |
| Кадастровый номер: | | 61:25:0600401:5905 | |

| | |
|---|--|
| Номер кадастрового квартала: | 61:25:0600401 |
| Дата присвоения кадастрового номера: | 09.07.2012 |
| Ранее присвоенный государственный учетный номер: | данные отсутствуют |
| Адрес: | Ростовская обл., Мясниковский район, х. Ленинанав, ул. Таганрогская, 82 |
| Площадь: | 400 +/- 14 кв. м |
| Кадастровая стоимость, руб.: | 68280 |
| Кадастровые номера расположенных в пределах земельного участка объектов недвижимости: | данные отсутствуют |
| Категория земель: | Земли населённых пунктов |
| Виды разрешенного использования: | отдельно стоящие жилые дома усадебного типа с земельными участками с возможностью содержания домашнего скота и птицы |
| Статус записи об объекте недвижимости: | Сведения об объекте недвижимости имеют статус "актуальные" |
| Особые отметки: | данные отсутствуют |
| Получатель выписки: | Коммерческий банк "Русский Славянский банк" (акционерное общество) |

| | | |
|------------------------------|--|---------------|
| Главный специалист - эксперт |  | A.В. Амрагова |
|------------------------------|--|---------------|

(полное наименование должности)


(подпись)

(инициалы, фамилия)



М.П.

Выписка из Единого государственного реестра недвижимости об основных характеристиках и зарегистрированных правах на объект недвижимости
Сведения о зарегистрированных правах на объект недвижимости

| | | |
|--|--|--|
| Земельный участок | | |
| (вид объекта недвижимости) | | |
| Лист № _____ Раздела <u>2</u> | Всего листов раздела <u>2</u> : _____ | Всего разделов: _____ |
| 28.02.2017 | | |
| Кадастровый номер: | | 61:25:0600401:5905 |
| 1. Правообладатель (правообладатели): | 1.1. | Коммерческий банк "Русский Славянский банк" (акционерное общество). ИНН 7706193043. ОГРН 1027739837366. |
| 2. Вид, номер и дата государственной регистрации права: | 2.1. | собственность, 61:25:0600401:5905-61/029/2017-4, 28.02.2017 г. |
| 3. Документы-основания: | 3.1. | Определение о прекращении производства по делу от 28.10.2015 г. Орган выдачи: Арбитражный суд Ростовской области. Дело №А53-19134/2015 |
| 4. Ограничение прав и обременение объекта недвижимости: | не зарегистрировано | |
| 5. Сведения о наличии решения об изъятии объекта недвижимости для государственных и муниципальных нужд: | данные отсутствуют | |
| 6. Сведения об осуществлении государственной регистрации прав без необходимого в силу закона согласия третьего лица, органа: | данные отсутствуют | |
| Главный специалист - эксперт |  | А.В. Амрагова |
| <small>(полное наименование должности)</small> | <small>(подпись)</small> | <small>(инициалы, фамилия)</small> |

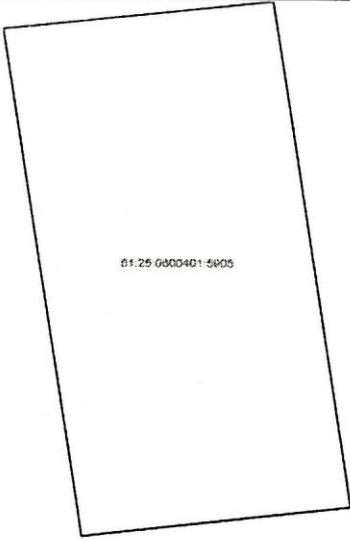
М.П.



Описание местоположения земельного участка


| | | | |
|---|---|---------------------------|---------------------------------|
| Земельный участок | | | |
| <small>(вид объекта недвижимости)</small> | | | |
| Лист № <u> </u> Раздела <u>3</u> | Всего листов раздела <u>3</u> : <u> </u> | Всего разделов: <u> </u> | Всего листов выписки: <u> </u> |
| 28.02.2017 | | | |
| Кадастровый номер: | | 61:25:0600401:5905 | |

План (чертеж, схема) земельного участка:



61:25:0600401:5905

| | |
|------------|-----------------------|
| Масштаб 1: | Условные обозначения: |
|------------|-----------------------|

| | | |
|--|--|--|
| Главный специалист - эксперт <small>(полное наименование должности)</small> |  <small>(подпись)</small> | А.В.Амрагова <small>(инициалы, фамилия)</small> |
|--|--|--|



М.П.

Выписка из Единого государственного реестра недвижимости об основных характеристиках и зарегистрированных правах на объект недвижимости
Сведения об основных характеристиках объекта недвижимости

В Единый государственный реестр недвижимости внесены следующие сведения:

| | | | |
|---|--|--------------------------|-------------------------------------|
| Земельный участок | | | |
| (вид объекта недвижимости) | | | |
| Лист № <u>1</u> Раздела <u>1</u> | Всего листов раздела <u>1</u> : _____ | Всего разделов: <u>3</u> | Всего листов выписки: <u>3</u> |
| 22.03.2017 | | | |
| Кадастровый номер: | | 61:25:0600401:6003 | |
| Номер кадастрового квартала: | 61:25:0600401 | | |
| Дата присвоения кадастрового номера: | 09.07.2012 | | |
| Ранее присвоенный государственный учетный номер: | данные отсутствуют | | |
| Адрес: | Ростовская обл., Мясниковский район, х. Ленинанав, ул. Таганрогская, 99 | | |
| Площадь: | 491 +/- 16 кв. м | | |
| Кадастровая стоимость, руб.: | 83813.70 | | |
| Кадастровые номера расположенных в пределах земельного участка объектов недвижимости: | данные отсутствуют | | |
| Категория земель: | Земли населённых пунктов | | |
| Виды разрешенного использования: | отдельно стоящие жилые дома усадебного типа с земельными участками с возможностью содержания домашнего скота и птицы | | |
| Статус записи об объекте недвижимости: | Сведения об объекте недвижимости имеют статус "актуальные" | | |
| Особые отметки: | данные отсутствуют | | |
| Получатель выписки: | Коммерческий банк "Русский Славянский банк" (акционерное общество) | | |
| Заместитель начальника отдела (полное наименование должности) |  | | А.С.Хачатрян (инициалы, фамилия) |

Сведения о зарегистрированных правах на объект недвижимости

| | | | |
|----------------------------------|---------------------------------------|--------------------------|--------------------------------|
| Земельный участок | | | |
| (вид объекта недвижимости) | | | |
| Лист № <u>1</u> Раздела <u>2</u> | Всего листов раздела <u>2</u> : _____ | Всего разделов: <u>3</u> | Всего листов выписки: <u>3</u> |
| 22.03.2017 | | | |
| Кадастровый номер: | | 61:25:0600401:6003 | |

| | |
|--|---|
| 1. Правообладатель (правообладатели): | 1.1. Коммерческий банк "Русский Славянский банк" (акционерное общество). ИНН 7706193043. ОГРН 1027739837366. |
| 2. Вид, номер и дата государственной регистрации права: | 2.1. собственность, 61:25:0600401:6003-61/029/2017-4, 22.03.2017 г. |
| 3. Документы-основания: | 3.1. Определение о прекращении производства по делу от 28.10.2015 г. Орган выдачи: Арбитражный суд Ростовской области. Дело №А53-19134/2015 |
| 4. Ограничение прав и обременение объекта недвижимости: | не зарегистрировано |
| 5. Сведения о наличии решения об изъятии объекта недвижимости для государственных и муниципальных нужд: | данные отсутствуют |
| 6. Сведения об осуществлении государственной регистрации прав без необходимого в силу закона согласия третьего лица, органа: | данные отсутствуют |

| | |
|---------------------------------|---------------------|
| Заместитель начальника отдела | А.С.Хачатрян |
| (полное наименование должности) | (инициалы, фамилия) |

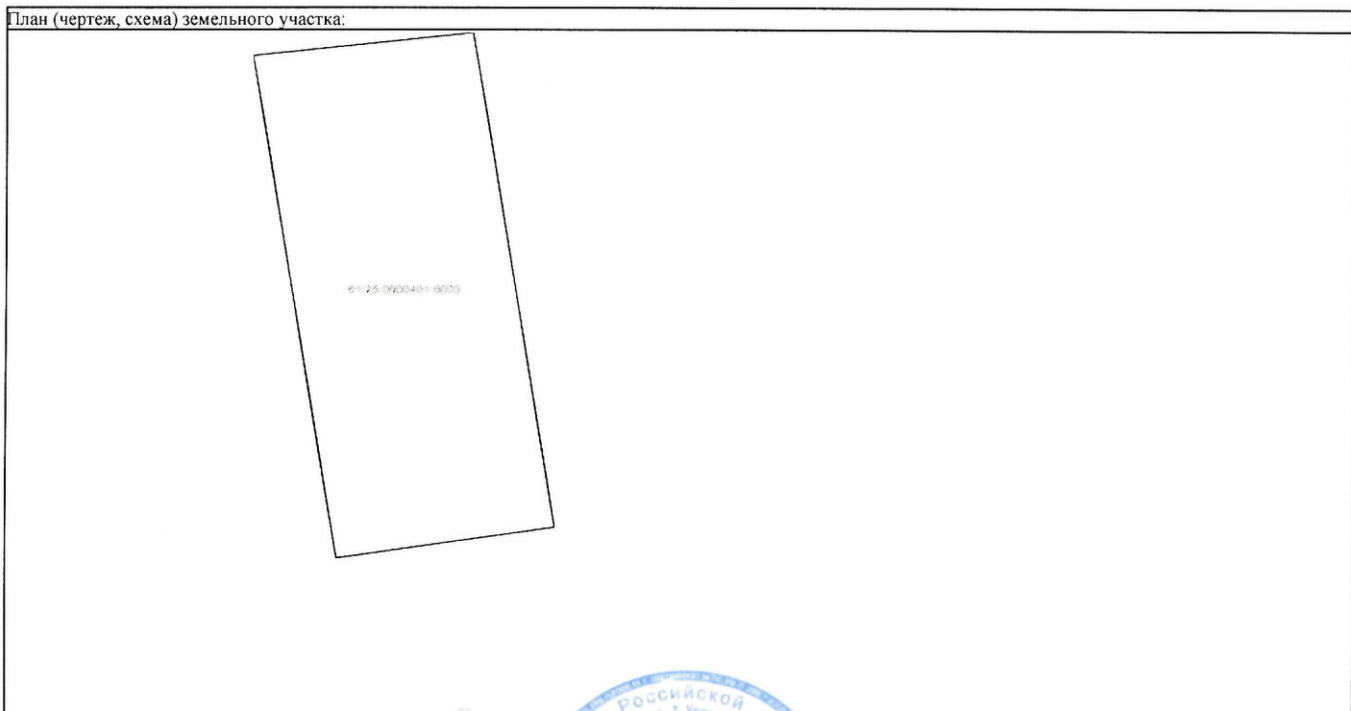


М.П.

Выписка из Единого государственного реестра недвижимости об основных характеристиках и зарегистрированных правах на объект недвижимости

Описание местоположения земельного участка

| | | | |
|----------------------------------|---------------------------------|--------------------------|--------------------------------|
| Земельный участок | | | |
| (вид объекта недвижимости) | | | |
| Лист № <u>1</u> Раздела <u>3</u> | Всего листов раздела <u>3</u> : | Всего разделов: <u>3</u> | Всего листов выписки: <u>3</u> |
| 22.03.2017 | | | |
| Кадастровый номер: | | 61:25:0600401:6003 | |



| | | | |
|---|-----------------------|--|--|
| Масштаб 1: | Условные обозначения: | | |
| Заместитель начальника отдела <small>(полное наименование должности)</small> | М.П. | А.С.Хачатрян <small>(инициалы, фамилия)</small> | |

Выписка из Единого государственного реестра недвижимости об основных характеристиках и зарегистрированных правах на объект недвижимости
Сведения об основных характеристиках объекта недвижимости

В Единый государственный реестр недвижимости внесены следующие сведения:

| | |
|---|--|
| Земельный участок | |
| <small>(вид объекта недвижимости)</small> | |
| Лист № <u>1</u> Раздела <u>1</u> | Всего листов раздела <u>1</u> : _____ |
| 22.03.2017 | Всего разделов: <u>3</u> |
| Кадастровый номер: | 61:25:0600401:6002 |
| Номер кадастрового квартала: | 61:25:0600401 |
| Дата присвоения кадастрового номера: | 09.07.2012 |
| Ранее присвоенный государственный учетный номер: | данные отсутствуют |
| Адрес: | Ростовская обл., Мясниковский район, х. Ленинанав, ул. Таганрогская, 101 |
| Площадь: | 498 +/- 16 кв. м |
| Кадастровая стоимость, руб.: | 85008.60 |
| Кадастровые номера расположенных в пределах земельного участка объектов недвижимости: | данные отсутствуют |
| Категория земель: | Земли населённых пунктов |
| Виды разрешенного использования: | отдельно стоящие жилые дома усадебного типа с земельными участками с возможностью содержания домашнего скота и птицы |
| Статус записи об объекте недвижимости: | Сведения об объекте недвижимости имеют статус "актуальные" |
| Особые отметки: | данные отсутствуют |
| Получатель выписки: | Коммерческий банк "Русский Славянский банк" (акционерное общество) |
| Заместитель начальника отдела <small>(полное наименование должности)</small> | А.С.Хачатрян <small>(инициалы, фамилия)</small> |

М.П.


Выписка из Единого государственного реестра недвижимости об основных характеристиках и зарегистрированных правах на объект недвижимости
Сведения о зарегистрированных правах на объект недвижимости

| | | | |
|----------------------------------|---------------------------------------|--------------------------|--------------------------------|
| Земельный участок | | | |
| (вид объекта недвижимости) | | | |
| Лист № <u>1</u> Раздела <u>2</u> | Всего листов раздела <u>2</u> : _____ | Всего разделов: <u>3</u> | Всего листов выписки: <u>3</u> |
| 22.03.2017 | | | |
| Кадастровый номер: | | 61:25:0600401:6002 | |

| | |
|--|---|
| 1. Правообладатель (правообладатели): | 1.1. Коммерческий банк "Русский Славянский банк" (акционерное общество). ИНН 7706193043. ОГРН 1027739837366. |
| 2. Вид, номер и дата государственной регистрации права: | 2.1. собственность, 61:25:0600401:6002-61/029/2017-4, 22.03.2017 г. |
| 3. Документы-основания: | 3.1. Определение о прекращении производства по делу от 28.10.2015 г. Орган выдачи: Арбитражный суд Ростовской области. Дело №А53-19134/2015 |
| 4. Ограничение прав и обременение объекта недвижимости: | не зарегистрировано |
| 5. Сведения о наличии решения об изъятии объекта недвижимости для государственных и муниципальных нужд: | данные отсутствуют |
| 6. Сведения об осуществлении государственной регистрации прав без необходимого в силу закона согласия третьего лица, органа: | данные отсутствуют |

| | | |
|---------------------------------|--|---------------------|
| Заместитель начальника отдела |  | А.С.Хачатрян |
| (полное наименование должности) | (подпись) | (инициалы, фамилия) |

М.П.

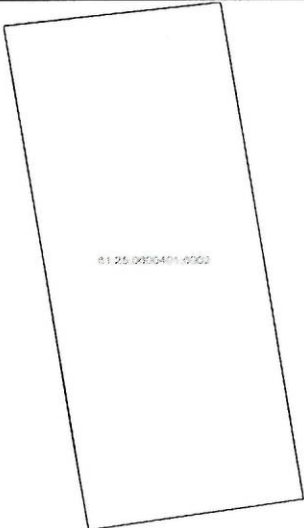


Выписка из Единого государственного реестра недвижимости об основных характеристиках и зарегистрированных правах на объект недвижимости

Описание местоположения земельного участка

| | | | |
|---|--------------------------------------|--------------------------|--------------------------------|
| Земельный участок | | | |
| <small>(вид объекта недвижимости)</small> | | | |
| Лист № <u>1</u> Раздела <u>3</u> | Всего листов раздела <u>3</u> : ____ | Всего разделов. <u>3</u> | Всего листов выписки: <u>3</u> |
| 22.03.2017 | | | |
| Кадастровый номер: | | 61:25:0600401:6002 | |

План (чертеж, схема) земельного участка:



| | | | |
|------------|-----------------------|--|--|
| Масштаб 1: | Условные обозначения: | | |
|------------|-----------------------|--|--|

| | | |
|--|--------------------------|------------------------------------|
| Заместитель начальника отдела | | А.С.Хачатрян |
| <small>(полное наименование должности)</small> | <small>(подпись)</small> | <small>(инициалы, фамилия)</small> |



М.П.

Управление Федеральной службы государственной регистрации, кадастра и картографии по Ростовской области

(полное наименование органа регистрации прав)

Раздел 1

Выписка из Единого государственного реестра недвижимости об основных характеристиках и зарегистрированных правах на объект недвижимости
Сведения об основных характеристиках объекта недвижимости

В Единый государственный реестр недвижимости внесены следующие сведения:

| | | | |
|---|---------------------------------|--------------------------|--------------------------------|
| Земельный участок | | | |
| <small>(вид объекта недвижимости)</small> | | | |
| Лист № <u>1</u> Раздела <u>1</u> | Всего листов раздела <u>1</u> : | Всего разделов: <u>3</u> | Всего листов выписки: <u>3</u> |
| 22.03.2017 | | | |
| Кадастровый номер: | | 61:25:0600401:5884 | |

| | |
|---|--|
| Номер кадастрового квартала: | 61:25:0600401 |
| Дата присвоения кадастрового номера: | 09.07.2012 |
| Ранее присвоенный государственный учетный номер: | данные отсутствуют |
| Адрес: | Ростовская обл., Мясниковский район, х. Ленинаван, ул. Таганрогская, 90 |
| Площадь: | 400 +/- 14 кв. м |
| Кадастровая стоимость, руб.: | 68280 |
| Кадастровые номера расположенных в пределах земельного участка объектов недвижимости: | данные отсутствуют |
| Категория земель: | Земли населённых пунктов |
| Виды разрешенного использования: | Отдельно стоящие жилые дома усадебного типа с земельными участками с возможностью содержания домашнего скота и птицы |
| Статус записи об объекте недвижимости: | Сведения об объекте недвижимости имеют статус "актуальные" |
| Особые отметки: | данные отсутствуют |
| Получатель выписки: | Коммерческий банк "Русский Славянский банк" (акционерное общество) |

| | |
|--|------------------------------------|
| Заместитель начальника отдела | А.С. Хачатрян |
| <small>(полное наименование должности)</small> | <small>(инициалы, фамилия)</small> |



М.П.

Выписка из Единого государственного реестра недвижимости об основных характеристиках и зарегистрированных правах на объект недвижимости
Сведения о зарегистрированных правах на объект недвижимости

| | | | |
|----------------------------------|---------------------------------------|--------------------------|--------------------------------|
| Земельный участок | | | |
| (вид объекта недвижимости) | | | |
| Лист № <u>1</u> Раздела <u>2</u> | Всего листов раздела <u>2</u> : _____ | Всего разделов: <u>3</u> | Всего листов выписки: <u>3</u> |
| 22.03.2017 | | | |
| Кадастровый номер: | | 61:25:0600401:5884 | |

| | |
|--|---|
| 1. Правообладатель (правообладатели): | 1.1. Коммерческий банк "Русский Славянский банк" (акционерное общество). ИНН 7706193043. ОГРН 1027739837366. |
| 2. Вид, номер и дата государственной регистрации права: | 2.1. собственность, 61:25:0600401:5884-61/029/2017-4, 22.03.2017 г. |
| 3. Документы-основания: | 3.1. Определение о прекращении производства по делу от 28.10.2015 г. Орган выдачи: Арбитражный суд Ростовской области. Дело №А53-19134/2015 |
| 4. Ограничение прав и обременение объекта недвижимости: | не зарегистрировано |
| 5. Сведения о наличии решения об изъятии объекта недвижимости для государственных и муниципальных нужд: | данные отсутствуют |
| 6. Сведения об осуществлении государственной регистрации прав без необходимого в силу закона согласия третьего лица, органа: | данные отсутствуют |

| | | |
|---------------------------------|-----------|---------------------|
| Заместитель начальника отдела | | А.С.Хачатрян |
| (полное наименование должности) | (подпись) | (инициалы, фамилия) |

М.П.



Выписка из Единого государственного реестра недвижимости об основных характеристиках и зарегистрированных правах на объект недвижимости

Описание местоположения земельного участка

| | | | |
|--|---------------------------------------|--------------------------|--------------------------------|
| Земельный участок | | | |
| (вид объекта недвижимости) | | | |
| Лист № <u>1</u> Раздела <u>3</u> 22.03.2017 | Всего листов раздела <u>3</u> : _____ | Всего разделов: <u>3</u> | Всего листов выписки: <u>3</u> |
| Кадастровый номер: | | 61:25:0600401:5884 | |



| | | | |
|---|---|---|--|
| Масштаб 1: | Условные обозначения: | | |
| Заместитель начальника отдела <small>(полное наименование должности)</small> |  <small>(подпись)</small> | А.С. Хачатрян <small>(инициалы, фамилия)</small> | |


М.П.

Выписка из Единого государственного реестра недвижимости об основных характеристиках и зарегистрированных правах на объект недвижимости
Сведения об основных характеристиках объекта недвижимости

В Единый государственный реестр недвижимости внесены следующие сведения:

| | | | |
|---|---------------------------------------|--------------------------|--------------------------------|
| Земельный участок | | | |
| <small>(вид объекта недвижимости)</small> | | | |
| Лист № <u>1</u> Раздела <u>1</u> | Всего листов раздела <u>1</u> : _____ | Всего разделов: <u>3</u> | Всего листов выписки: <u>3</u> |
| 22.03.2017 | | | |
| Кадастровый номер: | | 61:25:0600401:5907 | |

| | |
|---|--|
| Номер кадастрового квартала: | 61:25:0600401 |
| Дата присвоения кадастрового номера: | 09.07.2012 |
| Ранее присвоенный государственный учетный номер: | Кадастровый номер: 61:25:0600401:602 |
| Адрес: | Ростовская обл., Мясниковский район, х. Ленинаван, ул. Таганрогская, 78 |
| Площадь: | 400 +/- 14 кв. м |
| Кадастровая стоимость, руб.: | 68280 |
| Кадастровые номера расположенных в пределах земельного участка объектов недвижимости: | данные отсутствуют |
| Категория земель: | Земли населённых пунктов |
| Виды разрешенного использования: | отдельно стоящие жилые дома усадебного типа с земельными участками с возможностью содержания домашнего скота и птицы |
| Статус записи об объекте недвижимости: | Сведения об объекте недвижимости имеют статус "актуальные" |
| Особые отметки: | данные отсутствуют |
| Получатель выписки: | Коммерческий банк "Русский Славянский банк" (акционерное общество) |

| | | |
|--|--|------------------------------------|
| Заместитель начальника отдела |  | А.С.Хачатрян |
| <small>(полное наименование должности)</small> | <small>(подпись)</small> | <small>(инициалы, фамилия)</small> |

М.П.



Выписка из Единого государственного реестра недвижимости об основных характеристиках и зарегистрированных правах на объект недвижимости
Сведения о зарегистрированных правах на объект недвижимости

| | | | |
|---|---------------------------------------|--------------------------|--------------------------------|
| Земельный участок | | | |
| <small>(вид объекта недвижимости)</small> | | | |
| Лист № <u>1</u> Раздела <u>2</u> | Всего листов раздела <u>2</u> : _____ | Всего разделов: <u>3</u> | Всего листов выписки: <u>3</u> |
| 22.03.2017 | | | |
| Кадастровый номер: | | 61:25:0600401:5907 | |

| | |
|--|---|
| 1. Правообладатель (правообладатели): | 1.1. Коммерческий банк "Русский Славянский банк" (акционерное общество). ИНН 7706193043. ОГРН 1027739837366. |
| 2. Вид, номер и дата государственной регистрации права: | 2.1. собственность, 61:25:0600401:5907-61/029/2017-4, 22.03.2017 г. |
| 3. Документы-основания: | 3.1. Определение о прекращении производства по делу от 28.10.2015 г. Орган выдачи: Арбитражный суд Ростовской области. Дело №А53-19134/2015 |
| 4. Ограничение прав и обременение объекта недвижимости: | не зарегистрировано |
| 5. Сведения о наличии решения об изъятии объекта недвижимости для государственных и муниципальных нужд: | данные отсутствуют |
| 6. Сведения об осуществлении государственной регистрации прав без необходимого в силу закона согласия третьего лица, органа: | данные отсутствуют |

| | | |
|--|--|------------------------------------|
| Заместитель начальника отдела |  | А.С.Хачатрян |
| <small>(полное наименование должности)</small> | <small>(подпись)</small> | <small>(инициалы, фамилия)</small> |

М.П.



Выписка из Единого государственного реестра недвижимости об основных характеристиках и зарегистрированных правах на объект недвижимости
Описание местоположения земельного участка

| | | | |
|---|---------------------------------------|--------------------------|--------------------------------|
| Земельный участок | | | |
| <small>(вид объекта недвижимости)</small> | | | |
| Лист № <u>1</u> Раздела <u>3</u> | Всего листов раздела <u>3</u> : _____ | Всего разделов: <u>3</u> | Всего листов выписки: <u>3</u> |
| 22.03.2017 | | | |
| Кадастровый номер: | | 61:25:0600401:5907 | |

План (чертеж, схема) земельного участка:

| | | |
|---|-----------------------|--|
| Масштаб 1: | Условные обозначения: | |
| Заместитель начальника отдела <small>(полное наименование должности)</small> | | А.С.Хачатрян <small>(инициалы, фамилия)</small> |

М.П.

Выписка из Единого государственного реестра недвижимости об основных характеристиках и зарегистрированных правах на объект недвижимости
Сведения об основных характеристиках объекта недвижимости

В Единый государственный реестр недвижимости внесены следующие сведения:

| | | | |
|---|---------------------------------------|--------------------------|--------------------------------|
| Земельный участок | | | |
| <small>(вид объекта недвижимости)</small> | | | |
| Лист № <u>1</u> Раздела <u>1</u> | Всего листов раздела <u>1</u> : _____ | Всего разделов: <u>3</u> | Всего листов выписки: <u>3</u> |
| 22.03.2017 | | | |
| Кадастровый номер: | | 61:25:0600401:6004 | |

| | |
|---|--|
| Номер кадастрового квартала: | 61:25:0600401 |
| Дата присвоения кадастрового номера: | 09.07.2012 |
| Ранее присвоенный государственный учетный номер: | данные отсутствуют |
| Адрес: | Ростовская обл., Мясниковский район, х. Ленинаван, ул. Таганрогская, 97 |
| Площадь: | 483 +/- 15 кв. м |
| Кадастровая стоимость, руб.: | 82448,10 |
| Кадастровые номера расположенных в пределах земельного участка объектов недвижимости: | данные отсутствуют |
| Категория земель: | Земли населённых пунктов |
| Виды разрешенного использования: | отдельно стоящие жилые дома усадебного типа с земельными участками с возможностью содержания домашнего скота и птицы |
| Статус записи об объекте недвижимости: | Сведения об объекте недвижимости имеют статус "актуальные" |
| Особые отметки: | данные отсутствуют |
| Получатель выписки: | Коммерческий банк "Русский Славянский банк" (акционерное общество) |


| | | |
|---|--|--|
| Заместитель начальника отдела <small>(полное наименование должности)</small> |  <small>(подпись)</small> | А.С.Хачатрян <small>(инициалы, фамилия)</small> |
|---|--|--|



Выписка из Единого государственного реестра недвижимости об основных характеристиках и зарегистрированных правах на объект недвижимости
Сведения о зарегистрированных правах на объект недвижимости

| | | | |
|----------------------------------|---------------------------------------|--------------------------|--------------------------------|
| Земельный участок | | | |
| (вид объекта недвижимости) | | | |
| Лист № <u>1</u> Раздела <u>2</u> | Всего листов раздела <u>2</u> : _____ | Всего разделов: <u>3</u> | Всего листов выписки: <u>3</u> |
| 22.03.2017 | | | |
| Кадастровый номер: | | 61:25:0600401:6004 | |

| | |
|--|---|
| 1. Правообладатель (правообладатели): | 1.1. Коммерческий банк "Русский Славянский банк" (акционерное общество). ИНН 7706193043. ОГРН 1027739837366. |
| 2. Вид, номер и дата государственной регистрации права: | 2.1. собственность, 61:25:0600401:6004-61/029/2017-4, 22.03.2017 г. |
| 3. Документы-основания: | 3.1. Определение о прекращении производства по делу от 28.10.2015 г. Орган выдачи: Арбитражный суд Ростовской области. Дело №А53-19134/2015 |
| 4. Ограничение прав и обременение объекта недвижимости: | не зарегистрировано |
| 5. Сведения о наличии решения об изъятии объекта недвижимости для государственных и муниципальных нужд: | данные отсутствуют |
| 6. Сведения об осуществлении государственной регистрации прав без необходимого в силу закона согласия третьего лица, органа: | данные отсутствуют |

| | | |
|---------------------------------|--|---------------------|
| Заместитель начальника отдела |  | А.С.Хачатрян |
| (полное наименование должности) | (подпись) | (инициалы, фамилия) |

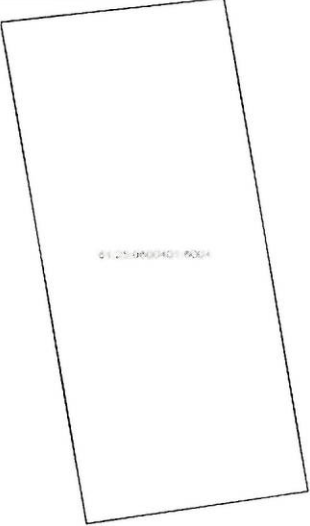
М.П.



Выписка из Единого государственного реестра недвижимости об основных характеристиках и зарегистрированных правах на объект недвижимости
Описание местоположения земельного участка

| | | | |
|---|---------------------------------------|--------------------------|--------------------------------|
| Земельный участок | | | |
| <small>(вид объекта недвижимости)</small> | | | |
| Лист № <u>1</u> Раздела <u>3</u> | Всего листов раздела <u>3</u> : _____ | Всего разделов: <u>3</u> | Всего листов выписки: <u>3</u> |
| 22.03.2017 | | | |
| Кадастровый номер: | | 61:25:0600401:6004 | |

План (чертеж, схема) земельного участка:



| | | | |
|--|-----------------------|--------------------------|------------------------------------|
| Масштаб 1: | Условные обозначения: | | |
| Заместитель начальника отдела | | А.С.Хачатрян | |
| <small>(полное наименование должности)</small> | | <small>(подпись)</small> | <small>(инициалы, фамилия)</small> |



М.П.

Выписка из Единого государственного реестра недвижимости об основных характеристиках и зарегистрированных правах на объект недвижимости
Сведения об основных характеристиках объекта недвижимости

В Единый государственный реестр недвижимости внесены следующие сведения:

| | |
|---|--|
| Земельный участок | |
| <small>(вид объекта недвижимости)</small> | |
| Лист № <u>1</u> Раздела <u>1</u> | Всего листов раздела <u>1</u> : _____ |
| Всего разделов: <u>3</u> | Всего листов выписки: <u>3</u> |
| 22.03.2017 | |
| Кадастровый номер: | 61:25:0600401:5911 |
| Номер кадастрового квартала: | 61:25:0600401 |
| Дата присвоения кадастрового номера: | 09.07.2012 |
| Ранее присвоенный государственный учетный номер: | данные отсутствуют |
| Адрес: | Ростовская обл., Мясниковский район, х. Ленинанав, ул. Таганрогская, 70 |
| Площадь: | 400 +/- 14 кв. м |
| Кадастровая стоимость, руб.: | 68280 |
| Кадастровые номера расположенных в пределах земельного участка объектов недвижимости: | данные отсутствуют |
| Категория земель: | Земли населенных пунктов |
| Виды разрешенного использования: | Отдельно стоящие жилые дома усадебного типа с земельными участками с возможностью содержания домашнего скота и птицы |
| Статус записи об объекте недвижимости: | Сведения об объекте недвижимости имеют статус "актуальные" |
| Особые отметки: | данные отсутствуют |
| Получатель выписки: | Коммерческий банк "Русский Славянский банк" (акционерное общество) |
| Заместитель начальника отдела <small>(полное наименование должности)</small> | А. С. Хачатрян <small>(инициалы, фамилия)</small> |



М.П.

Выписка из Единого государственного реестра недвижимости об основных характеристиках и зарегистрированных правах на объект недвижимости
Сведения о зарегистрированных правах на объект недвижимости

| | |
|--|---|
| Земельный участок | |
| (вид объекта недвижимости) | |
| Лист № <u>1</u> Раздела <u>2</u> | Всего листов раздела <u>2</u> : _____ |
| Всего разделов: <u>3</u> | |
| Всего листов выписки: <u>3</u> | |
| 22.03.2017 | |
| Кадастровый номер: | 61:25:0600401:5911 |
| 1. Правообладатель (правообладатели): | 1.1. Коммерческий банк "Русский Славянский банк" (акционерное общество). ИНН 7706193043. ОГРН 1027739837366. |
| 2. Вид, номер и дата государственной регистрации права: | 2.1. собственность, 61:25:0600401:5911-61/029/2017-3, 22.03.2017 г. |
| 3. Документы-основания: | 3.1. Определение о прекращении производства по делу от 28.10.2015 г. Орган выдачи: Арбитражный суд Ростовской области. Дело №А53-19134/2015 |
| 4. Ограничение прав и обременение объекта недвижимости: | не зарегистрировано |
| 5. Сведения о наличии решения об изъятии объекта недвижимости для государственных и муниципальных нужд: | данные отсутствуют |
| 6. Сведения об осуществлении государственной регистрации прав без необходимого в силу закона согласия третьего лица, органа: | данные отсутствуют |
| Заместитель начальника отдела (полное наименование должности) | А.С. Хачатрян (инициалы, фамилия) |
| | М.П. |



Выписка из Единого государственного реестра недвижимости об основных характеристиках и зарегистрированных правах на объект недвижимости

Описание местоположения земельного участка

| | | | |
|---|---------------------------------------|--------------------------|--------------------------------|
| Земельный участок | | | |
| <small>(вид объекта недвижимости)</small> | | | |
| Лист № <u>1</u> Раздела <u>3</u> | Всего листов раздела <u>3</u> : _____ | Всего разделов: <u>3</u> | Всего листов выписки: <u>3</u> |
| 22.03.2017 | | | |
| Кадастровый номер: | | 61:25:0600401:5911 | |

План (чертеж, схема) земельного участка:



Масштаб 1: _____ Условные обозначения: _____

| | | |
|---|--|--|
| Заместитель начальника отдела <small>(полное наименование должности)</small> |  <small>(подпись)</small> | А.С.Хачатрян <small>(инициалы, фамилия)</small> |
|---|--|--|



М.П.