

Выписка из Единого государственного реестра недвижимости об объекте недвижимости
Сведения о характеристиках объекта недвижимости

На основании запроса от 20.08.2020 г., поступившего на рассмотрение 20.08.2020 г., сообщаем, что согласно записям Единого государственного реестра недвижимости:

Здание		
вид объекта недвижимости		
Лист № ____ Раздела 1	Всего листов раздела 1 : ____	Всего разделов: ____
Всего листов выписки: ____		
20.08.2020 № 99/2020/343887804		
Кадастровый номер:	77:04:0001019:10064	
Номер кадастрового квартала:	77:04:0001019	
Дата присвоения кадастрового номера:	23.09.2014	
Ранее присвоенный государственный учетный номер:	Инвентарный номер: ., Условный номер: 77-77-12/063/2014-438	
Адрес:	Москва, ул. Шарикоподшипниковская, д. 5	
Площадь, м²:	21475	
Назначение:	Нежилое здание	
Наименование:	Здание	
Количество этажей, в том числе подземных этажей:	10, в том числе подземных 2	
Материал наружных стен:	Бетонные	
Год ввода в эксплуатацию по завершении строительства:	данные отсутствуют	
Год завершения строительства:	2014	
Кадастровая стоимость, руб.:	1272275637.5	
Государственный регистратор		ФГИС ЕГРН
полное наименование должности	подпись	инициалы, фамилия

М.П.

Сведения о характеристиках объекта недвижимости

На основании запроса от 20.08.2020 г., поступившего на рассмотрение 20.08.2020 г., сообщаем, что согласно записям Единого государственного реестра недвижимости:

Здание		
вид объекта недвижимости		
Лист № ____ Раздела 1	Всего листов раздела 1 : ____	Всего разделов: ____
20.08.2020 № 99/2020/343887804		
Кадастровый номер:		77:04:0001019:10064
Кадастровые номера иных объектов недвижимости, в пределах которых расположен объект недвижимости:	77:04:0001019:137	
Кадастровые номера помещений, машино-мест, расположенных в здании или сооружении:	77:04:0001019:10853, 77:04:0001019:10845, 77:04:0001019:10829, 77:04:0001019:10851, 77:04:0001019:10838, 77:04:0001019:10841, 77:04:0001019:10855, 77:04:0001019:10846, 77:04:0001019:10825, 77:04:0001019:10852, 77:04:0001019:10828, 77:04:0001019:10856, 77:04:0001019:10830, 77:04:0001019:10837, 77:04:0001019:10854, 77:04:0001019:10826, 77:04:0001019:10831, 77:04:0001019:10832, 77:04:0001019:10833, 77:04:0001019:10836, 77:04:0001019:10839, 77:04:0001019:10835, 77:04:0001019:10824, 77:04:0001019:10849, 77:04:0001019:10847, 77:04:0001019:10842, 77:04:0001019:10840, 77:04:0001019:10834, 77:04:0001019:10858, 77:04:0001019:10844, 77:04:0001019:10857, 77:04:0001019:10827, 77:04:0001019:10848, 77:04:0001019:10843, 77:04:0001019:10850, 77:04:0001019:11120, 77:04:0001019:11121, 77:04:0001019:11127, 77:04:0001019:10772, 77:04:0001019:10771, 77:04:0001019:10770, 77:04:0001019:10773, 77:04:0001019:10776, 77:04:0001019:10778, 77:04:0001019:10775, 77:04:0001019:10774, 77:04:0001019:10777	
Кадастровые номера объектов недвижимости, из которых образован объект недвижимости:	данные отсутствуют	
Кадастровые номера образованных объектов недвижимости:	данные отсутствуют	
Сведения о включении объекта недвижимости в состав предприятия как имущественного комплекса:		
Сведения о включении объекта недвижимости в состав единого недвижимого комплекса:		
Кадастровый номер земельного участка, если входящие в состав единого недвижимого комплекса объекты недвижимости расположены на одном земельном участке	данные отсутствуют	
Виды разрешенного использования:	данные отсутствуют	
Сведения о включении объекта недвижимости в реестр объектов культурного наследия:	данные отсутствуют	
Сведения о кадастровом инженерере:	Айсенов Артур Махмудович №77-14-114	
Статус записи об объекте недвижимости:	Сведения об объекте недвижимости имеют статус "актуальные"	
Особые отметки:	Сведения о назначении, площади имеют статус «Актуальные незасвидетельствованные». Право (ограничение права, обременение объекта недвижимости) зарегистрировано на данный объект недвижимости с назначением отсутствует, площадью отсутствует. Сведения необходимые для заполнения раздела 8 отсутствуют.	
Получатель выписки:	Ромашина Яна Геннадьевна	
Государственный регистратор		ФГИС ЕГРН
полное наименование должности	подпись	инициалы, фамилия

М.П.

Сведения о зарегистрированных правах

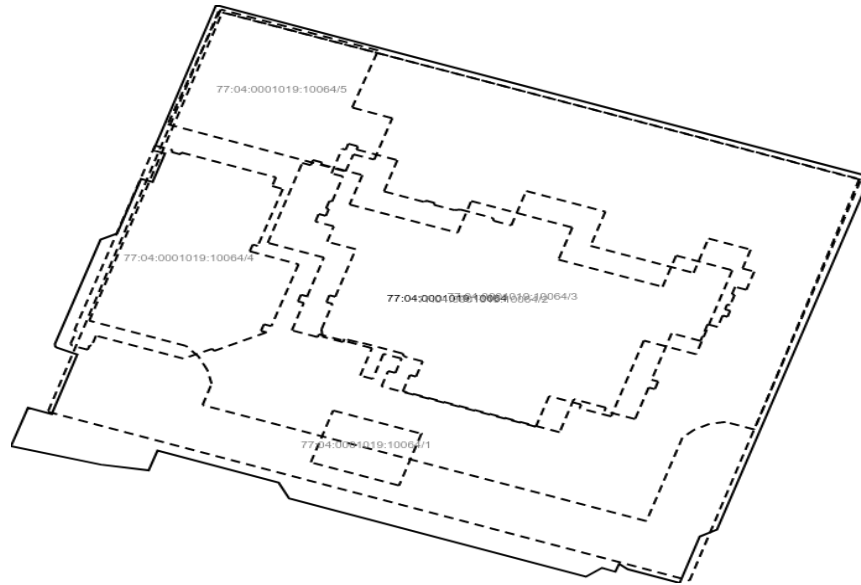
Здание		вид объекта недвижимости	
Лист № ___ Раздела <u>2</u>		Всего листов раздела <u>2</u> : ___	
20.08.2020 № 99/2020/343887804		Всего разделов: ___	
Кадастровый номер:		77:04:0001019:10064	
1.	Правообладатель (правообладатели):	1.1.	данные о правообладателе отсутствуют
2.	Вид, номер и дата государственной регистрации права:	2.1.	Долевая собственность, № 77-77/004-77/004/014/2016-2346/2 от 31.05.2016
Ограничение прав и обременение объекта недвижимости:			
3.1.1.	вид:	Аренда (в том числе, субаренда)	
	дата государственной регистрации:	21.08.2015	
	номер государственной регистрации:	77-77/005-77/005/014/2015-166/2	
	срок, на который установлено ограничение прав и обременение объекта недвижимости:	с момента подписания акта приема-передачи на 10 лет	
3.1.1.	лицо, в пользу которого установлено ограничение прав и обременение объекта недвижимости:	Общество с ограниченной ответственностью "ФРЕШКАФЕ ФУД", ИНН: 7723399799	
	основание государственной регистрации:	'Договор № 0144/09/03-15 долгосрочной аренды нежилых помещений' от 04.08.2015; 'Дополнительное соглашение №1 от 26.12.2016 к договору долгосрочной аренды нежилых помещений' №10144/09/03-15 от 04.08.2015	
3.1.2.	вид:	Доверительное управление	
	дата государственной регистрации:	18.12.2018	
	номер государственной регистрации:	77:04:0001019:10064-77/003/2018-11	
	срок, на который установлено ограничение прав и обременение объекта недвижимости:		
3.1.2.	лицо, в пользу которого установлено ограничение прав и обременение объекта недвижимости:	Общество с ограниченной ответственностью "Управляющая компания "Навигатор", ИНН: 7725206241	
	основание государственной регистрации:	'Изменения и дополнения в Правила доверительного управления Закрытым паевым инвестиционным фондом недвижимости "Доминион Тауэр", зарегистрированы ЦБ РФ 25.10.2018 за № 3118-'7' №7 от 20.09.2018; 'Правила доверительного управления от 12.02.2016, зарегистрированные 18.02.2016 за № 3118' от 12.02.2016	
5.	Заявленные в судебном порядке права требования:	данные отсутствуют	
6.	Сведения о возражении в отношении зарегистрированного права:	данные отсутствуют	
7.	Сведения о наличии решения об изъятии объекта недвижимости для государственных и муниципальных нужд:	данные отсутствуют	
8.	Сведения о невозможности государственной регистрации без личного участия правообладателя или его законного представителя:		
9.	Правопритязания и сведения о наличии поступивших, но не рассмотренных заявлений о проведении государственной регистрации права (перехода, прекращения права), ограничения права или обременения объекта недвижимости, сделки в отношении объекта недвижимости:	данные отсутствуют	
10.	Сведения об осуществлении государственной регистрации сделки, права, ограничения права без необходимого в силу закона согласия третьего лица, органа:	данные отсутствуют	
Государственный регистратор		ФГИС ЕГРН	
полное наименование должности		подпись	инициалы, фамилия

М.П.

Описание местоположения объекта недвижимости

Здание			
вид объекта недвижимости			
Лист № ____ Раздела <u>5</u>	Всего листов раздела <u>5</u> : ____	Всего разделов: ____	Всего листов выписки: ____
20.08.2020 № 99/2020/343887804			
Кадастровый номер:		77:04:0001019:10064	

Схема расположения объекта недвижимости (части объекта недвижимости) на земельном участке(ах)



Масштаб 1:	Условные обозначения:		
Государственный регистратор			ФГИС ЕГРН
полное наименование должности		подпись	инициалы, фамилия

М.П.

Описание местоположения объекта недвижимости

Здание						
вид объекта недвижимости						
Лист № ____ Раздела 5.1		Всего листов раздела 5.1 : ____		Всего разделов: ____		Всего листов выписки: ____
20.08.2020 № 99/2020/343887804						
Кадастровый номер:				77:04:0001019:10064		
1. Сведения о координатах характерных точек контура объекта недвижимости						
Система координат: СК кадастрового округа						
Зона №						
Номер точки	Координаты, м		Радиус, м	Средняя квадратическая погрешность определения координат характерных точек контура, м	Глубина, высота, м	
	X	Y			H1	H2
1	2	3	4	5	6	7
1	6218.22	10673.71	данные отсутствуют	данные отсутствуют		
2	6200.96	10724.91	данные отсутствуют	данные отсутствуют		
3	6165.48	10712.92	данные отсутствуют	данные отсутствуют		
4	6164.78	10711.57	данные отсутствуют	данные отсутствуют		
5	6160.11	10710	данные отсутствуют	данные отсутствуют		
6	6161.49	10705.94	данные отсутствуют	данные отсутствуют		
7	6162.03	10705.26	данные отсутствуют	данные отсутствуют		
8	6161.24	10704.96	данные отсутствуют	данные отсутствуют		
9	6161.63	10703.92	данные отсутствуют	данные отсутствуют		
10	6160.74	10702.66	данные отсутствуют	данные отсутствуют		
11	6168.61	10679.42	данные отсутствуют	данные отсутствуют		
12	6170.19	10678.61	данные отсутствуют	данные отсутствуют		
13	6173.42	10669.12	данные отсутствуют	данные отсутствуют		
Государственный регистратор				ФГИС ЕГРН		
полное наименование должности				подпись		инициалы, фамилия

М.П.

Описание местоположения объекта недвижимости

Здание			
вид объекта недвижимости			
Лист № ____ Раздела 5.1	Всего листов раздела 5.1 : ____	Всего разделов: ____	Всего листов выписки: ____
20.08.2020 № 99/2020/343887804			
Кадастровый номер:		77:04:0001019:10064	

Номер точки	Координаты, м		Радиус, м	Средняя квадратическая погрешность определения координат характерных точек контура, м	Глубина, высота, м	
	X	Y			H1	H2
1	2	3	4	5	6	7
14	6171.44	10668.43	данные отсутствуют	данные отсутствуют		
15	6172.01	10664.69	данные отсутствуют	данные отсутствуют		
16	6173.86	10657.65	данные отсутствуют	данные отсутствуют		
17	6177.73	10658.98	данные отсутствуют	данные отсутствуют		
18	6177.09	10660.84	данные отсутствуют	данные отсутствуют		
19	6183.08	10662.84	данные отсутствуют	данные отсутствуют		
20	6183.78	10661.24	данные отсутствуют	данные отсутствуют		
21	6183.88	10661.12	данные отсутствуют	данные отсутствуют		
22	6184.14	10661.09	данные отсутствуют	данные отсутствуют		
23	6194.63	10664.66	данные отсутствуют	данные отсутствуют		
24	6195.24	10665.96	данные отсутствуют	данные отсутствуют		
25	6200.73	10667.83	данные отсутствуют	данные отсутствуют		
26	6200.43	10668.74	данные отсутствуют	данные отсутствуют		
27	6203.3	10669.71	данные отсутствуют	данные отсутствуют		

Государственный регистратор		ФГИС ЕГРН
полное наименование должности	подпись	инициалы, фамилия

М.П.

Описание местоположения объекта недвижимости

Здание			
вид объекта недвижимости			
Лист № ___ Раздела 5.1	Всего листов раздела 5.1 : ___	Всего разделов: ___	Всего листов выписки: ___
20.08.2020 № 99/2020/343887804			
Кадастровый номер:		77:04:0001019:10064	

Номер точки	Координаты, м		Радиус, м	Средняя квадратическая погрешность определения координат характерных точек контура, м	Глубина, высота, м	
	X	Y			H1	H2
1	2	3	4	5	6	7
28	6203.6	10668.8	данные отсутствуют	данные отсутствуют		
1	6218.22	10673.71	данные отсутствуют	данные отсутствуют		

2. Сведения о предельных высоте и глубине конструктивных элементов объекта недвижимости	
Предельная глубина конструктивных элементов объекта недвижимости, м	данные отсутствуют
Предельная высота конструктивных элементов объекта недвижимости, м	данные отсутствуют
Государственный регистратор	ФГИС ЕГРН
полное наименование должности	подпись
	инициалы, фамилия

М.П.

Описание местоположения объекта недвижимости

Здание			
вид объекта недвижимости			
Лист № ____ Раздела 5.1	Всего листов раздела 5.1 : ____	Всего разделов: ____	Всего листов выписки: ____
20.08.2020 № 99/2020/343887804			
Кадастровый номер:		77:04:0001019:10064	

3. Сведения о характерных точках пересечения контура объекта недвижимости с контуром (контурами) иных зданий, сооружений, объектов незавершенного строительства

Система координат: СК кадастрового округа

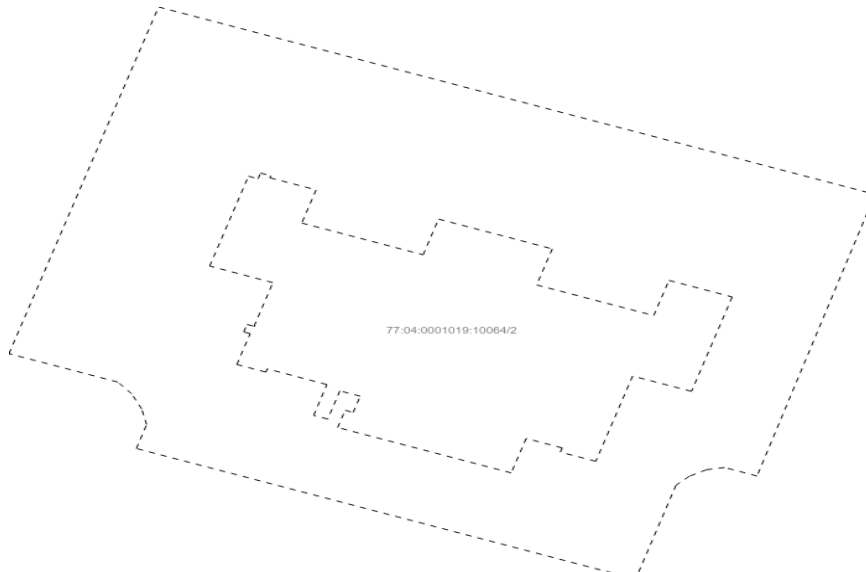
Зона №

Номера характерных точек контура	Координаты, м		Средняя квадратическая погрешность определения координат характерных точек контура, м	Глубина, высота, м		Кадастровые номера иных объектов недвижимости, с контурами которых пересекается контур данного объекта недвижимости
	X	Y		H1	H2	
1	2	3	4	5	6	7

Государственный регистратор		ФГИС ЕГРН
полное наименование должности	подпись	инициалы, фамилия

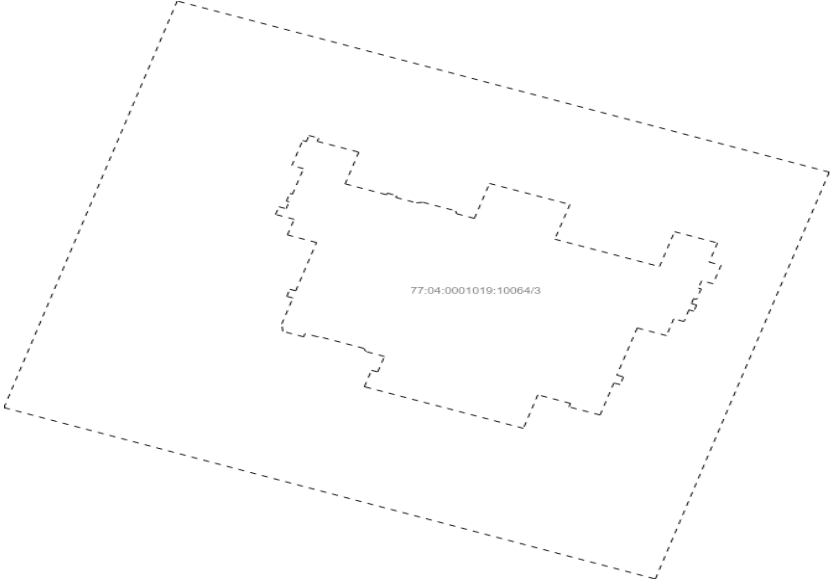
М.П.

Выписка из Единого государственного реестра недвижимости об объекте недвижимости
Сведения о частях объекта недвижимости

Здание			
вид объекта недвижимости			
Лист № ____ Раздела 6	Всего листов раздела 6 : ____	Всего разделов: ____	Всего листов выписки: ____
20.08.2020 № 99/2020/343887804			
Кадастровый номер:		77:04:0001019:10064	
План этажа (части этажа), план объекта недвижимости (части объекта недвижимости)		Учетный номер части 2	
			
Масштаб 1:	Условные обозначения:		
Государственный регистратор			ФГИС ЕГРН
полное наименование должности		подпись	инициалы, фамилия

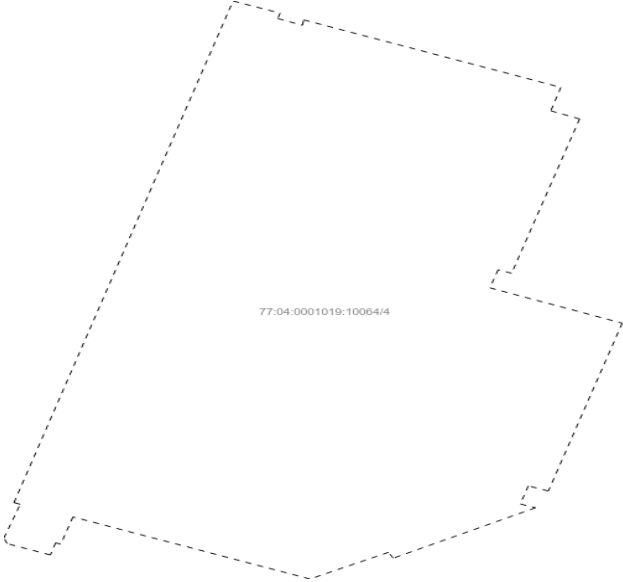
М.П.

Выписка из Единого государственного реестра недвижимости об объекте недвижимости
Сведения о частях объекта недвижимости

Здание			
вид объекта недвижимости			
Лист № ____ Раздела <u>6</u>	Всего листов раздела <u>6</u> : ____	Всего разделов: ____	Всего листов выписки: ____
20.08.2020 № 99/2020/343887804			
Кадастровый номер:		77:04:0001019:10064	
План этажа (части этажа), план объекта недвижимости (части объекта недвижимости)		Учетный номер части 3	
			
Масштаб 1:	Условные обозначения:		
Государственный регистратор		ФГИС ЕГРН	
полное наименование должности	подпись	инициалы, фамилия	


М.П.

Выписка из Единого государственного реестра недвижимости об объекте недвижимости
Сведения о частях объекта недвижимости

Здание			
вид объекта недвижимости			
Лист № ____ Раздела <u>6</u>	Всего листов раздела <u>6</u> : ____	Всего разделов: ____	Всего листов выписки: ____
20.08.2020 № 99/2020/343887804			
Кадастровый номер:		77:04:0001019:10064	
План этажа (части этажа), план объекта недвижимости (части объекта недвижимости)		Учетный номер части 4	
			
Масштаб 1:	Условные обозначения:		
Государственный регистратор			ФГИС ЕГРН
полное наименование должности		подпись	инициалы, фамилия

М.П.

Выписка из Единого государственного реестра недвижимости об объекте недвижимости
Сведения о частях объекта недвижимости

Здание			
вид объекта недвижимости			
Лист № ____ Раздела 6	Всего листов раздела 6 : ____	Всего разделов: ____	Всего листов выписки: ____
20.08.2020 № 99/2020/343887804			
Кадастровый номер:		77:04:0001019:10064	
План этажа (части этажа), план объекта недвижимости (части объекта недвижимости)		Учетный номер части 5	
 <p>77:04:0001019:10064/5</p>			
Масштаб 1:	Условные обозначения:		
Государственный регистратор			ФГИС ЕГРН
полное наименование должности		подпись	инициалы, фамилия

М.П.

Выписка из Единого государственного реестра недвижимости об объекте недвижимости
Сведения о частях объекта недвижимости

Здание				
вид объекта недвижимости				
Лист № ____ Раздела 6.1		Всего листов раздела 6.1 : ____		Всего разделов: ____
Всего листов выписки: ____				
20.08.2020 № 99/2020/343887804				
Кадастровый номер:			77:04:0001019:10064	
Сведения о местоположении части (частей) объекта недвижимости на земельном участке				
Учетный номер части: 1				
Система координат: СК кадастрового округа				
Зона №				
Номер точки	Координаты, м		Средняя квадратическая погрешность определения координат характерных точек контура части объекта недвижимости, м	Примечание
	X	Y		
1	2	3	4	5
1	6175.12	10689.78	0.1	данные отсутствуют
2	6169.91	10688.03	0.1	данные отсутствуют
3	6172.24	10681.12	0.1	данные отсутствуют
4	6177.45	10682.87	0.1	данные отсутствуют
1	6175.12	10689.78	0.1	данные отсутствуют
Государственный регистратор			ФГИС ЕГРН	
полное наименование должности			подпись	инициалы, фамилия

М.П.

Выписка из Единого государственного реестра недвижимости об объекте недвижимости
Сведения о частях объекта недвижимости

Здание				
вид объекта недвижимости				
Лист № ____ Раздела 6.1		Всего листов раздела 6.1 : ____		Всего разделов: ____
Всего листов выписки: ____				
20.08.2020 № 99/2020/343887804				
Кадастровый номер:			77:04:0001019:10064	
Сведения о местоположении части (частей) объекта недвижимости на земельном участке				
Учетный номер части: 2				
Система координат: СК кадастрового округа				
Зона №				
Номер точки	Координаты, м		Средняя квадратическая погрешность определения координат характерных точек контура части объекта недвижимости, м	Примечание
	X	Y		
1	2	3	4	5
1	6186.48	10663.78	0.1	данные отсутствуют
2	6217.47	10674.19	0.1	данные отсутствуют
3	6200.72	10724.06	0.1	данные отсутствуют
4	6175.54	10715.85	0.1	данные отсутствуют
5	6176.3	10713.59	0.1	данные отсутствуют
6	6176.11	10712.34	0.1	данные отсутствуют
7	6175.52	10711.14	0.1	данные отсутствуют
8	6174.72	10710.21	0.1	данные отсутствуют
9	6166.33	10707.4	0.1	данные отсутствуют
10	6178	10672.65	0.1	данные отсутствуют
11	6180.14	10673.36	0.1	данные отсутствуют
12	6181.53	10673.02	0.1	данные отсутствуют
13	6182.89	10672.32	0.1	данные отсутствуют
14	6183.94	10671.36	0.1	данные отсутствуют
Государственный регистратор			ФГИС ЕГРН	
полное наименование должности			подпись	инициалы, фамилия

М.П.

Сведения о частях объекта недвижимости

Здание			
вид объекта недвижимости			
Лист № ____ Раздела 6.1	Всего листов раздела 6.1 : ____	Всего разделов: ____	Всего листов выписки: ____
20.08.2020 № 99/2020/343887804			
Кадастровый номер:		77:04:0001019:10064	

Номер точки	Координаты, м		Средняя квадратическая погрешность определения координат точек контура части объекта недвижимости, м	Примечание
	X	Y		
1	2	3	4	5
1	6186.48	10663.78	0.1	данные отсутствуют
1	6188.93	10680.84	0.1	данные отсутствуют
2	6192.83	10682.15	0.1	данные отсутствуют
3	6194.31	10677.75	0.1	данные отсутствуют
4	6202.34	10680.45	0.1	данные отсутствуют
5	6202.11	10681.12	0.1	данные отсутствуют
6	6202.63	10681.29	0.1	данные отсутствуют
7	6202.39	10682	0.1	данные отсутствуют
8	6202.2	10681.94	0.1	данные отсутствуют
9	6201.12	10685.16	0.1	данные отсутствуют
10	6198.16	10684.16	0.1	данные отсутствуют
11	6195.32	10692.61	0.1	данные отсутствуют
12	6198.51	10693.68	0.1	данные отсутствуют
13	6195.85	10701.6	0.1	данные отсутствуют
14	6192.62	10700.51	0.1	данные отсутствуют
15	6189.89	10708.66	0.1	данные отсутствуют
16	6193.03	10709.72	0.1	данные отсутствуют
17	6191.55	10714.12	0.1	данные отсутствуют

Государственный регистратор		ФГИС ЕГРН
полное наименование должности	подпись	инициалы, фамилия

М.П.

Сведения о частях объекта недвижимости

Здание			
вид объекта недвижимости			
Лист № ____ Раздела 6.1	Всего листов раздела 6.1 : ____	Всего разделов: ____	Всего листов выписки: ____
20.08.2020 № 99/2020/343887804			
Кадастровый номер:		77:04:0001019:10064	

Номер точки	Координаты, м		Средняя квадратическая погрешность определения координат точек контура части объекта недвижимости, м	Примечание
	X	Y		
1	2	3	4	5
18	6183.11	10711.29	0.1	данные отсутствуют
19	6184.48	10707.19	0.1	данные отсутствуют
20	6176.86	10704.63	0.1	данные отсутствуют
21	6177.68	10702.16	0.1	данные отсутствуют
22	6178.05	10702.29	0.1	данные отсутствуют
23	6178.9	10699.78	0.1	данные отсутствуют
24	6175.82	10698.74	0.1	данные отсутствуют
25	6179.88	10686.66	0.1	данные отсутствуют
26	6181.42	10687.18	0.1	данные отсутствуют
27	6181.23	10687.74	0.1	данные отсутствуют
28	6182.68	10688.23	0.1	данные отсутствуют
29	6183.15	10686.81	0.1	данные отсутствуют
30	6180.63	10685.97	0.1	данные отсутствуют
31	6180.96	10684.99	0.1	данные отсутствуют
32	6183.72	10685.91	0.1	данные отсутствуют
33	6185.12	10681.76	0.1	данные отсутствуют
34	6184.83	10681.66	0.1	данные отсутствуют
35	6185.51	10679.64	0.1	данные отсутствуют

Государственный регистратор		ФГИС ЕГРН
полное наименование должности	подпись	инициалы, фамилия

М.П.

Сведения о частях объекта недвижимости

Здание			
вид объекта недвижимости			
Лист № ____ Раздела 6.1	Всего листов раздела 6.1 : ____	Всего разделов: ____	Всего листов выписки: ____
20.08.2020 № 99/2020/343887804			
Кадастровый номер:		77:04:0001019:10064	

Номер точки	Координаты, м		Средняя квадратическая погрешность определения координат точек контура части объекта недвижимости, м	Примечание
	X	Y		
1	2	3	4	5
36	6188.27	10680.57	0.1	данные отсутствуют
37	6188.42	10680.12	0.1	данные отсутствуют
38	6189.09	10680.35	0.1	данные отсутствуют
1	6188.93	10680.84	0.1	данные отсутствуют

Государственный регистратор		ФГИС ЕГРН
полное наименование должности	подпись	инициалы, фамилия

М.П.

Выписка из Единого государственного реестра недвижимости об объекте недвижимости
Сведения о частях объекта недвижимости

Здание				
вид объекта недвижимости				
Лист № ____ Раздела 6.1		Всего листов раздела 6.1 : ____		Всего разделов: ____
Всего листов выписки: ____				
20.08.2020 № 99/2020/343887804				
Кадастровый номер:			77:04:0001019:10064	
Сведения о местоположении части (частей) объекта недвижимости на земельном участке				
Учетный номер части: 3				
Система координат: СК кадастрового округа				
Зона №				
Номер точки	Координаты, м		Средняя квадратическая погрешность определения координат характерных точек контура части объекта недвижимости, м	Примечание
	X	Y		
1	2	3	4	5
1	6177.32	10660.54	0.1	данные отсутствуют
2	6160.35	10710.77	0.1	данные отсутствуют
3	6200.64	10724.18	0.1	данные отсутствуют
4	6217.59	10673.9	0.1	данные отсутствуют
1	6177.32	10660.54	0.1	данные отсутствуют
1	6179.39	10688.33	0.1	данные отсутствуют
2	6181.02	10688.88	0.1	данные отсутствуют
3	6180.86	10689.36	0.1	данные отсутствуют
4	6182.39	10689.88	0.1	данные отсутствуют
5	6182.87	10688.45	0.1	данные отсутствуют
6	6183.19	10688.29	0.1	данные отсутствуют
7	6184.36	10684.81	0.1	данные отсутствуют
8	6184.34	10684.71	0.1	данные отсутствуют
9	6184.65	10683.76	0.1	данные отсутствуют
Государственный регистратор			ФГИС ЕГРН	
полное наименование должности			подпись	инициалы, фамилия

М.П.

Сведения о частях объекта недвижимости

Здание			
вид объекта недвижимости			
Лист № ____ Раздела 6.1	Всего листов раздела 6.1 : ____	Всего разделов: ____	Всего листов выписки: ____
20.08.2020 № 99/2020/343887804			
Кадастровый номер:		77:04:0001019:10064	

Номер точки	Координаты, м		Средняя квадратическая погрешность определения координат точек контура части объекта недвижимости, м	Примечание
	X	Y		
1	2	3	4	5
10	6184.33	10683.65	0.1	данные отсутствуют
11	6184.87	10682.04	0.1	данные отсутствуют
12	6185.6	10681.96	0.1	данные отсутствуют
13	6188.18	10682.82	0.1	данные отсутствуют
14	6188.34	10682.35	0.1	данные отсутствуют
15	6189.04	10682.58	0.1	данные отсутствуют
16	6188.89	10683.04	0.1	данные отсутствуют
17	6193.67	10684.64	0.1	данные отсутствуют
18	6194.42	10682.4	0.1	данные отсутствуют
19	6195.97	10682.92	0.1	данные отсутствуют
20	6196.45	10681.48	0.1	данные отсутствуют
21	6197.21	10681.74	0.1	данные отсутствуют
22	6197.02	10682.3	0.1	данные отсутствуют
23	6197.7	10682.53	0.1	данные отсутствуют
24	6197.77	10682.32	0.1	данные отсутствуют
25	6198.53	10682.58	0.1	данные отсутствуют
26	6198.46	10682.79	0.1	данные отсутствуют
27	6200.99	10683.64	0.1	данные отсутствуют

Государственный регистратор		ФГИС ЕГРН
полное наименование должности	подпись	инициалы, фамилия

М.П.

Сведения о частях объекта недвижимости

Здание			
вид объекта недвижимости			
Лист № ____ Раздела 6.1	Всего листов раздела 6.1 : ____	Всего разделов: ____	Всего листов выписки: ____
20.08.2020 № 99/2020/343887804			
Кадастровый номер:		77:04:0001019:10064	

Номер точки	Координаты, м		Средняя квадратическая погрешность определения координат точек контура части объекта недвижимости, м	Примечание
	X	Y		
1	2	3	4	5
28	6201.29	10682.74	0.1	данные отсутствуют
29	6203.77	10683.57	0.1	данные отсутствуют
30	6203.67	10683.86	0.1	данные отсутствуют
31	6204.27	10684.06	0.1	данные отсутствуют
32	6204.01	10684.81	0.1	данные отсутствуют
33	6203.69	10684.7	0.1	данные отсутствуют
34	6202.62	10687.9	0.1	данные отсутствуют
35	6199.48	10686.85	0.1	данные отсутствуют
36	6198.4	10690.05	0.1	данные отсутствуют
37	6198.56	10690.11	0.1	данные отсутствуют
38	6198.32	10690.82	0.1	данные отсутствуют
39	6198.13	10690.76	0.1	данные отсутствуют
40	6197.6	10692.34	0.1	данные отсутствуют
41	6197.65	10692.85	0.1	данные отсутствуют
42	6196.81	10695.36	0.1	данные отсутствуют
43	6196.52	10695.45	0.1	данные отсутствуют
44	6196.06	10696.82	0.1	данные отсутствуют
45	6199.52	10697.98	0.1	данные отсутствуют

Государственный регистратор		ФГИС ЕГРН
полное наименование должности	подпись	инициалы, фамилия

М.П.

Сведения о частях объекта недвижимости

Здание			
вид объекта недвижимости			
Лист № ____ Раздела 6.1	Всего листов раздела 6.1 : ____	Всего разделов: ____	Всего листов выписки: ____
20.08.2020 № 99/2020/343887804			
Кадастровый номер:		77:04:0001019:10064	

Номер точки	Координаты, м		Средняя квадратическая погрешность определения координат точек контура части объекта недвижимости, м	Примечание
	X	Y		
1	2	3	4	5
46	6197.44	10704.18	0.1	данные отсутствуют
47	6194	10703.02	0.1	данные отсутствуют
48	6191.29	10711.09	0.1	данные отсутствуют
49	6194.74	10712.25	0.1	данные отсутствуют
50	6193.63	10715.56	0.1	данные отсутствуют
51	6191.73	10714.92	0.1	данные отсутствуют
52	6191.42	10715.84	0.1	данные отсутствуют
53	6189.59	10715.22	0.1	данные отсутствуют
54	6189.88	10714.34	0.1	данные отсутствуют
55	6189.15	10714.09	0.1	данные отсутствуют
56	6189.08	10714.3	0.1	данные отсутствуют
57	6188.04	10713.95	0.1	данные отсутствуют
58	6188.12	10713.72	0.1	данные отсутствуют
59	6187.62	10713.55	0.1	данные отсутствуют
60	6187.48	10713.95	0.1	данные отсутствуют
61	6186.87	10713.74	0.1	данные отсутствуют
62	6187	10713.36	0.1	данные отсутствуют
63	6185.85	10712.98	0.1	данные отсутствуют

Государственный регистратор		ФГИС ЕГРН
полное наименование должности	подпись	инициалы, фамилия

М.П.

Сведения о частях объекта недвижимости

Здание			
вид объекта недвижимости			
Лист № ___ Раздела 6.1	Всего листов раздела 6.1 : ___	Всего разделов: ___	Всего листов выписки: ___
20.08.2020 № 99/2020/343887804			
Кадастровый номер:		77:04:0001019:10064	

Номер точки	Координаты, м		Средняя квадратическая погрешность определения координат точек контура части объекта недвижимости, м	Примечание
	X	Y		
1	2	3	4	5
64	6186.12	10712.19	0.1	данные отсутствуют
65	6184.45	10711.63	0.1	данные отсутствуют
66	6185.21	10709.37	0.1	данные отсутствуют
67	6180.54	10707.8	0.1	данные отсутствуют
68	6180.37	10708.31	0.1	данные отсутствуют
69	6179.6	10708.06	0.1	данные отсутствуют
70	6179.76	10707.57	0.1	данные отсутствуют
71	6176.59	10706.51	0.1	данные отсутствуют
72	6177.39	10704.11	0.1	данные отсутствуют
73	6177.74	10704.22	0.1	данные отсутствуют
74	6178.59	10701.71	0.1	данные отсутствуют
75	6175.27	10700.6	0.1	данные отсутствуют
1	6179.39	10688.33	0.1	данные отсутствуют

Государственный регистратор		ФГИС ЕГРН
полное наименование должности	подпись	инициалы, фамилия

М.П.

Выписка из Единого государственного реестра недвижимости об объекте недвижимости
Сведения о частях объекта недвижимости

Здание				
вид объекта недвижимости				
Лист № ____ Раздела 6.1		Всего листов раздела 6.1 : ____		Всего разделов: ____
Всего листов выписки: ____				
20.08.2020 № 99/2020/343887804				
Кадастровый номер:			77:04:0001019:10064	
Сведения о местоположении части (частей) объекта недвижимости на земельном участке				
Учетный номер части: 4				
Система координат: СК кадастрового округа				
Зона №				
Номер точки	Координаты, м		Средняя квадратическая погрешность определения координат характерных точек контура части объекта недвижимости, м	Примечание
	X	Y		
1	2	3	4	5
1	6185.5	10662.61	0.1	данные отсутствуют
2	6204.09	10668.93	0.1	данные отсутствуют
3	6203.64	10670.29	0.1	данные отсутствуют
4	6203.44	10670.22	0.1	данные отсутствуют
5	6203.19	10670.93	0.1	данные отсутствуют
6	6203.39	10670.97	0.1	данные отсутствуют
7	6200.89	10678.39	0.1	данные отсутствуют
8	6200.02	10678.1	0.1	данные отсутствуют
9	6199.72	10678.93	0.1	данные отсутствуют
10	6194	10676.97	0.1	данные отсутствуют
11	6194.13	10676.58	0.1	данные отсутствуют
12	6193.46	10676.34	0.1	данные отсутствуют
13	6192.15	10680.16	0.1	данные отсутствуют
14	6185.93	10678.03	0.1	данные отсутствуют
Государственный регистратор			ФГИС ЕГРН	
полное наименование должности			подпись	инициалы, фамилия

М.П.

Сведения о частях объекта недвижимости

Здание			
вид объекта недвижимости			
Лист № ____ Раздела 6.1	Всего листов раздела 6.1 : ____	Всего разделов: ____	Всего листов выписки: ____
20.08.2020 № 99/2020/343887804			
Кадастровый номер:		77:04:0001019:10064	

Номер точки	Координаты, м		Средняя квадратическая погрешность определения координат точек контура части объекта недвижимости, м	Примечание
	X	Y		
1	2	3	4	5
15	6186.12	10677.45	0.1	данные отсутствуют
16	6185.45	10677.22	0.1	данные отсутствуют
17	6185.31	10677.66	0.1	данные отсутствуют
18	6183.44	10673.55	0.1	данные отсутствуют
19	6183.66	10673.42	0.1	данные отсутствуют
20	6182.67	10671.15	0.1	данные отсутствуют
21	6184.97	10664.31	0.1	данные отсутствуют
22	6183.96	10663.96	0.1	данные отсутствуют
23	6184.01	10663.81	0.1	данные отсутствуют
24	6183.56	10663.66	0.1	данные отсутствуют
25	6183.98	10662.41	0.1	данные отсутствуют
26	6184.19	10662.32	0.1	данные отсутствуют
27	6185.44	10662.79	0.1	данные отсутствуют
1	6185.5	10662.61	0.1	данные отсутствуют

Государственный регистратор		ФГИС ЕГРН
полное наименование должности	подпись	инициалы, фамилия

М.П.

Сведения о частях объекта недвижимости

Здание				
вид объекта недвижимости				
Лист № ____ Раздела 6.1		Всего листов раздела 6.1 : ____		Всего разделов: ____
Всего листов выписки: ____				
20.08.2020 № 99/2020/343887804				
Кадастровый номер:			77:04:0001019:10064	
Сведения о местоположении части (частей) объекта недвижимости на земельном участке				
Учетный номер части: 5				
Система координат: СК кадастрового округа				
Зона №				
Номер точки	Координаты, м		Средняя квадратическая погрешность определения координат характерных точек контура части объекта недвижимости, м	Примечание
	X	Y		
1	2	3	4	5
1	6206.23	10669.92	0.1	данные отсутствуют
2	6201.49	10683.84	0.1	данные отсутствуют
3	6203.2	10684.46	0.1	данные отсутствуют
4	6202.68	10686.09	0.1	данные отсутствуют
5	6206.84	10687.5	0.1	данные отсутствуют
6	6207.91	10684.36	0.1	данные отсутствуют
7	6213.65	10686.39	0.1	данные отсутствуют
8	6217.77	10674.08	0.1	данные отсутствуют
1	6206.23	10669.92	0.1	данные отсутствуют
Государственный регистратор			ФГИС ЕГРН	
полное наименование должности			подпись	инициалы, фамилия

М.П.

Сведения о частях объекта недвижимости

Здание			
вид объекта недвижимости			
Лист № ____ Раздела 6.1	Всего листов раздела 6.1 : ____	Всего разделов: ____	Всего листов выписки: ____
20.08.2020 № 99/2020/343887804			
Кадастровый номер:		77:04:0001019:10064	

Общие сведения о части объекта недвижимости					
Учетный номер части	Основная характеристика, единица измерения			Описание местоположения части	Содержание ограничения в использовании или ограничения права на объект недвижимости или обременения объекта недвижимости
	тип	значение	единица измерения		
1	площадь	40.1	м ²	данные отсутствуют	данные отсутствуют
2	площадь	1571.2	м ²	данные отсутствуют	данные отсутствуют
3	площадь	1752.2	м ²	данные отсутствуют	данные отсутствуют
4	площадь	258.2	м ²	данные отсутствуют	данные отсутствуют
5	площадь	185.2	м ²	данные отсутствуют	данные отсутствуют

Государственный регистратор		ФГИС ЕГРН
полное наименование должности	подпись	инициалы, фамилия

М.П.

Выписка из Единого государственного реестра недвижимости об объекте недвижимости
Перечень помещений, машино-мест, расположенных в здании, сооружении

Здание						
вид объекта недвижимости						
Лист № __ Раздела <u>7</u>		Всего листов раздела <u>7</u> : __		Всего разделов: __		Всего листов выписки: __
20.08.2020 № 99/2020/343887804						
Кадастровый номер:				77:04:0001019:10064		
№ п/п	Кадастровый номер помещения, машино-места	Номер этажа (этажей)	Обозначение (номер) помещения, машино-места на поэтажном плане	Назначение помещения	Вид разрешенного использования	Площадь, м ²
1	77:04:0001019:10853	Этаж № 8	этаж 8: пом.Х к.6-8	данные отсутствуют	данные отсутствуют	411.5
2	77:04:0001019:10845	Этаж № 6	этаж 6: пом.VIII к.4	данные отсутствуют	данные отсутствуют	174.7
3	77:04:0001019:10829	Этаж № 7	этаж 7: пом.IX к.4	данные отсутствуют	данные отсутствуют	107
4	77:04:0001019:10851	Этаж № 5	этаж 5: пом.VII к.4	данные отсутствуют	данные отсутствуют	144.8
5	77:04:0001019:10838	Этаж № 5	этаж 5: пом.VII к.2	данные отсутствуют	данные отсутствуют	485.2
6	77:04:0001019:10841	Этаж № 5	этаж 5: пом.VII к.1	данные отсутствуют	данные отсутствуют	159.7
7	77:04:0001019:10855	Этаж № 8	этаж 8: пом.Х к.9	данные отсутствуют	данные отсутствуют	17.3
8	77:04:0001019:10846	Этаж № 5	этаж 5: пом.VII к.3,7-10	данные отсутствуют	данные отсутствуют	969.8
9	77:04:0001019:10825	Этаж № 6	этаж 6: пом. VIII к. 3	данные отсутствуют	данные отсутствуют	155.5
10	77:04:0001019:10852	Этаж № 4	этаж 4: пом.VI к.4,7-11	данные отсутствуют	данные отсутствуют	944.5
11	77:04:0001019:10828	Этаж № 4	этаж 4: пом.VI к.2	данные отсутствуют	данные отсутствуют	226.1
12	77:04:0001019:10856	Этаж № 4	этаж 4: пом.VI к.5-6,12-24	данные отсутствуют	данные отсутствуют	395.3
13	77:04:0001019:10830	Подземный этаж № -1	подземный этаж -1: пом. II к. 18, 20	данные отсутствуют	данные отсутствуют	27.2
14	77:04:0001019:10837	Подземный этаж № -2	подземный этаж -2: пом.I к.32,34	данные отсутствуют	данные отсутствуют	61.9
15	77:04:0001019:10854	Подземный этаж № -1	подземный этаж -1: пом.II к.1-15,21-28,32-40,43-46,50-51	данные отсутствуют	данные отсутствуют	2963.1
16	77:04:0001019:10826	Этаж № 7	этаж 7: пом.IX к.5	данные отсутствуют	данные отсутствуют	204.7
17	77:04:0001019:10831	Подземный этаж № -1	подземный этаж -1: пом. II к. 16-17, 19	данные отсутствуют	данные отсутствуют	66
18	77:04:0001019:10832	Подземный этаж № -2	подземный этаж -2: пом.I к.14-16	данные отсутствуют	данные отсутствуют	18.5
19	77:04:0001019:10833	Подземный этаж № -2	подземный этаж -2: пом.I к.35-39	данные отсутствуют	данные отсутствуют	43
20	77:04:0001019:10836	Этаж № 8	этаж 8: пом.Х к.3-4	данные отсутствуют	данные отсутствуют	36.5
21	77:04:0001019:10839	Этаж № 7	этаж 7: пом.IX к.3	данные отсутствуют	данные отсутствуют	106.6
22	77:04:0001019:10835	Этаж № 8	этаж 8: пом.Х к.5	данные отсутствуют	данные отсутствуют	185.3
23	77:04:0001019:10824	Этаж № 4	этаж 4: пом.VI к.3	данные отсутствуют	данные отсутствуют	174.3
24	77:04:0001019:10849	Этаж № 6	этаж 6: пом.VIII к.5	данные отсутствуют	данные отсутствуют	220.1

				отсутствуют	отсутствуют	
25	77:04:0001019:10847	Этаж № 8	этаж 8: пом.Х к.2	данные отсутствуют	данные отсутствуют	143
26	77:04:0001019:10842	Этаж № 4	этаж 4: пом. VI к. 1	данные отсутствуют	данные отсутствуют	178.9
27	77:04:0001019:10840	Этаж № 7	этаж 7: пом. IX к. 1,8-9,11	данные отсутствуют	данные отсутствуют	883.4
28	77:04:0001019:10834	Этаж № 6	этаж 6: пом. VIII к. 1,19-21	данные отсутствуют	данные отсутствуют	737.8
29	77:04:0001019:10858	Этаж № 5	этаж 5: пом. VII к. 5-6,11-23	данные отсутствуют	данные отсутствуют	393.1
30	77:04:0001019:10844	Подземный этаж № -1	подземный этаж -1: пом. II к. 29-31	данные отсутствуют	данные отсутствуют	102.7
31	77:04:0001019:10857	Этаж № 6	этаж 6: пом. VIII к. 2	данные отсутствуют	данные отсутствуют	205.2
32	77:04:0001019:10827	Подземный этаж № -2	подземный этаж -2: пом. I к. 1-13,17-31,33,40-44	данные отсутствуют	данные отсутствуют	3314.9
33	77:04:0001019:10848	Этаж № 8	этаж 8: пом. X к. 1	данные отсутствуют	данные отсутствуют	69.3
34	77:04:0001019:10843	Этаж № 7	этаж 7: пом. IX к. 2	данные отсутствуют	данные отсутствуют	156.8
35	77:04:0001019:10850	Этаж № 6	этаж 6: пом. VIII к. 6-18,22-24	данные отсутствуют	данные отсутствуют	434.5
36	77:04:0001019:11120	Подземный этаж № -1	подземный этаж -1: пом. II к. 41-42	данные отсутствуют	данные отсутствуют	20.2
37	77:04:0001019:11121	Подземный этаж № -1	подземный этаж -1: пом. II к. 47-49	данные отсутствуют	данные отсутствуют	32.5
38	77:04:0001019:11127	Этаж № 7	этаж 7: пом. IX к. 6-7, 10, 12-23	данные отсутствуют	данные отсутствуют	395.3
39	77:04:0001019:10772	Этаж № 1	III	данные отсутствуют	данные отсутствуют	529.9
40	77:04:0001019:10771	Этаж № 1	этаж 1: III, комната 28	данные отсутствуют	данные отсутствуют	460.5
41	77:04:0001019:10770	Этаж № 1	этаж 1: III комнаты 13, 15	данные отсутствуют	данные отсутствуют	185.2
42	77:04:0001019:10773	Этаж № 1	этаж 1: III комнаты 9, 64	данные отсутствуют	данные отсутствуют	258.2
43	77:04:0001019:10776	Этаж № 2	Этаж 2: пом. IV ком. 2, 3, 9, 13, 14, 18, 19, 20	данные отсутствуют	данные отсутствуют	257.2
44	77:04:0001019:10778	Этаж № 1	этаж 1: III комнаты 2, 3, 4, 5, 6, 8,10, 11, 12, 14, 16, 17, 18, 19, 20, 21, 22, 23, 24, 25, 26, 27, 29, 30. 31, 32, 33, 34, 35, 36, 37, 38, 39, 51, 52, 53, 54, 55, 56, 57, 58, 59, 60, 61, 62, 63	данные отсутствуют	данные отсутствуют	844.9
45	77:04:0001019:10775	Этаж № 2	Этаж 2: пом. IV ком. 1, 4, 5, 6, 7, 8, 10, 11, 12, 15, 16, 17, 21, 22, 23, 24, 25	данные отсутствуют	данные отсутствуют	1752.2
46	77:04:0001019:10774	Этаж № 3	Этаж 3: пом. V ком. 2, 3, 11, 14, 15, 16, 20, 21, 22	данные отсутствуют	данные отсутствуют	256.8
47	77:04:0001019:10777	Этаж № 3	Этаж 3: пом. V ком. 1, 4, 5, 6, 7, 8, 9, 10, 12, 13, 17, 18, 19, 23	данные отсутствуют	данные отсутствуют	1571.2

Государственный регистратор		ФГИС ЕГРН	
полное наименование должности		инициалы, фамилия	

М.П.