

Выписка из Единого государственного реестра недвижимости об объекте недвижимости

Сведения о характеристиках объекта недвижимости

На основании запроса от 20.10.2020, поступившего на рассмотрение 20.10.2020, сообщаем, что согласно записям Единого государственного реестра недвижимости:

Раздел 1 Лист 1

Земельный участок

вид объекта недвижимости

Лист №1 Раздел 1

Всего листов раздела 1: 2

Всего разделов: 5

Всего листов выписки: 7

22 октября 2020г. № КУВИ-002/2020-31549895

Кадастровый номер: 59:03:0200011:224

Номер кадастрового квартала: 59:03:0200011

Дата присвоения кадастрового номера: 07.04.2009

Ранее присвоенный государственный учетный номер: данные отсутствуют

Адрес (местоположение): Местоположение установлено относительно ориентира, расположенного за пределами участка. Почтовый адрес ориентира: край Пермский, г. Березники, ул. Ключевая, 17.

Площадь, м<sup>2</sup>: 590 +/- 2

Кадастровая стоимость, руб.: 409247,6

Кадастровые номера расположенных в пределах земельного участка объектов недвижимости: данные отсутствуют

Кадастровые номера объектов недвижимости, из которых образован объект недвижимости: данные отсутствуют

Кадастровые номера образованных объектов недвижимости: данные отсутствуют

Категория земель: Земли населенных пунктов

Виды разрешенного использования: для эксплуатации и обслуживания бытовых помещений из железобетонных блоков, для объектов общепитечно-делового значения

Сведения о кадастровом инженере: данные отсутствуют

Сведения о лесах, водных объектах и об иных природных объектах, расположенных в пределах земельного участка: данные отсутствуют

Сведения о том, что земельный участок полностью или частично расположен в границах зоны с особыми условиями использования территории или территории объекта культурного наследия: данные отсутствуют

Сведения о том, что земельный участок расположен в границах особой экономической зоны, территории опережающего социально-экономического развития, зоны территориального развития в Российской Федерации, игорной зоны: данные отсутствуют

Инженер II категории: А.С. Касумова

полное наименование должности: инженер II категории

подпись: М.П.

инициаль, фамилия: А.С. Касумова

полное наименование должности: инженер II категории

подпись: М.П.

инициаль, фамилия: А.С. Касумова

полное наименование должности: инженер II категории

подпись: М.П.

инициаль, фамилия: А.С. Касумова

полное наименование должности: инженер II категории

подпись: М.П.

инициаль, фамилия: А.С. Касумова

полное наименование должности: инженер II категории

подпись: М.П.

инициаль, фамилия: А.С. Касумова

Земельный участок		Вид объекта недвижимости	
Лист №2 Раздел 1	Всего листов раздела 1: 2	Всего разделов: 5	Всего листов выписки: 7
22 октября 2020г. № КУВИ-002/2020-31549895		59:03:0200011:224	
Кадастровый номер:			
Сведения о том, что земельный участок расположен в границах особо охраняемой природной территории, охотничьих угодий, лесничеств, лесопарков:			
Сведения о результатах проведения государственного земельного надзора:	данные отсутствуют		
Сведения о расположении земельного участка в границах территории, в отношении которой утвержден проект межевания территории:	данные отсутствуют		
Условный номер земельного участка:	данные отсутствуют		
Сведения о принятии акта и (или) заключения договора, предусматривающего предоставление в соответствии с земельным законодательством исполнительным органом государственной власти или органом местного самоуправления, находящегося в государственной или муниципальной собственности земельного участка для строительства наемного дома социального использования или наемного дома коммерческого использования:	данные отсутствуют		
Сведения о том, что земельный участок или земельные участки образованы на основании решения об изъятии земельного участка и (или) расположенного на нем объекта недвижимости для государственных или муниципальных нужд:	данные отсутствуют		
Сведения о том, что земельный участок образован из земель или земельного участка, государственная собственность на которые не разграничена:	данные отсутствуют		
Сведения о наличии земельного спора о местоположении границ земельных участков:	Сведения об ограничениях права на объект недвижимости имеют статус "актуальные"		
Статус записи об объекте недвижимости:	Сведения об ограничениях права на объект недвижимости, обременений данного объекта, не зарегистрированных в реестре прав, ограничений прав и обременений недвижимого имущества: Вид ограничения (обременения): Ограничения прав на земельный участок, предусмотренные статьями 56, 56.1 Земельного кодекса Российской Федерации; Срок действия: с 06.08.2015; Реквизиты документа-основания: Постановление "Об утверждении Проекта общей санитарно-защитной зоны промышленного узла городского округа "Город Березники" от 29.06.2006 № 831 выдан: Глава города Березники Пермской области. Сведения, необходимые для заполнения разделов: 4 - Сведения о частях земельного участка, отсутствуют. Сведения о частях земельного участка: 4.2 - Сведения о частях земельного участка, отсутствуют.		
Обоимы отметки:	Сведения о частях земельного участка: 4.2 - Сведения о частях земельного участка, отсутствуют.		
Получатель выписки:	Сегезнев Михаил Игоревич (представитель заявителя), Заявитель: Государственная корпорация "Агентство по страхованию вкладов", ИНН: 7708514824		
Инженер II категории	полностью		А.С. Касумова
полное наименование должности			инициалы, фамилия



Выписка из Единого государственного реестра недвижимости об объекте недвижимости  
Сведения о зарегистрированных правах

Земельный участок  
вид объекта недвижимости

Лист №1 Раздел 2

Всего листов раздела 2: 2

Всего разделов: 5


Всего листов выписки: 7

22 октября 2020г. № КУВИ-002/2020-31549895

Кадастровый номер: 59:03:0200011:224

1	Правообладатель (правообладатели):	1.1	Общество с ограниченной ответственностью Коммерческий банк "Российский промышленный банк", ИНН: 7724192564, ОГРН: 1027739091280
2	Вид, номер и дата государственной регистрации права:	2.1	Собственность 59-59-02/036/2013-452 14.08.2013 00:00:00
3	Ограничение прав и обременение объекта недвижимости:		не зарегистрировано
4	Подготовы участия в долевом строительстве:		не зарегистрировано
5	Заявленные в судебном порядке требования:		данные отсутствуют
6	Сведения о возражении в отношении зарегистрированного права:		данные отсутствуют
7	Сведения о наличии решения об изъятии объекта недвижимости для государственных и муниципальных нужд:		данные отсутствуют
8	Сведения о невозможности государственной регистрации без личного участия правообладателя или его законного представителя:		данные отсутствуют
9	Правопритязания и сведения о наличии поступивших, но не рассмотренных заявлений о проведении государственной регистрации права (перехода, прекращения права), ограничения права или обременения объекта недвижимости, сделки в отношении объекта недвижимости		отсутствуют

Инженер II категории	подпись	А.С. Касумова
Полное наименование должности		инициалы, фамилия



Земельный участок  
вид объекта недвижимости

Лист №2 Раздел 2

Всего листов раздела 2: 2

Всего разделов: 5

Всего листов выписки: 7


22 октября 2020г. № КУВН-002/2020-31549895

59:03:0200011:224

Катастровый номер:

10	Сведения об осуществлении государственной регистрации сделки, права, ограничения права без необходимого в силу закона согласия третьего лица, органа:	данные отсутствуют
11	Сведения о невозможности государственной регистрации перехода, прекращения, ограничения права на земельный участок из земель сельскохозяйственного назначения:	данные отсутствуют

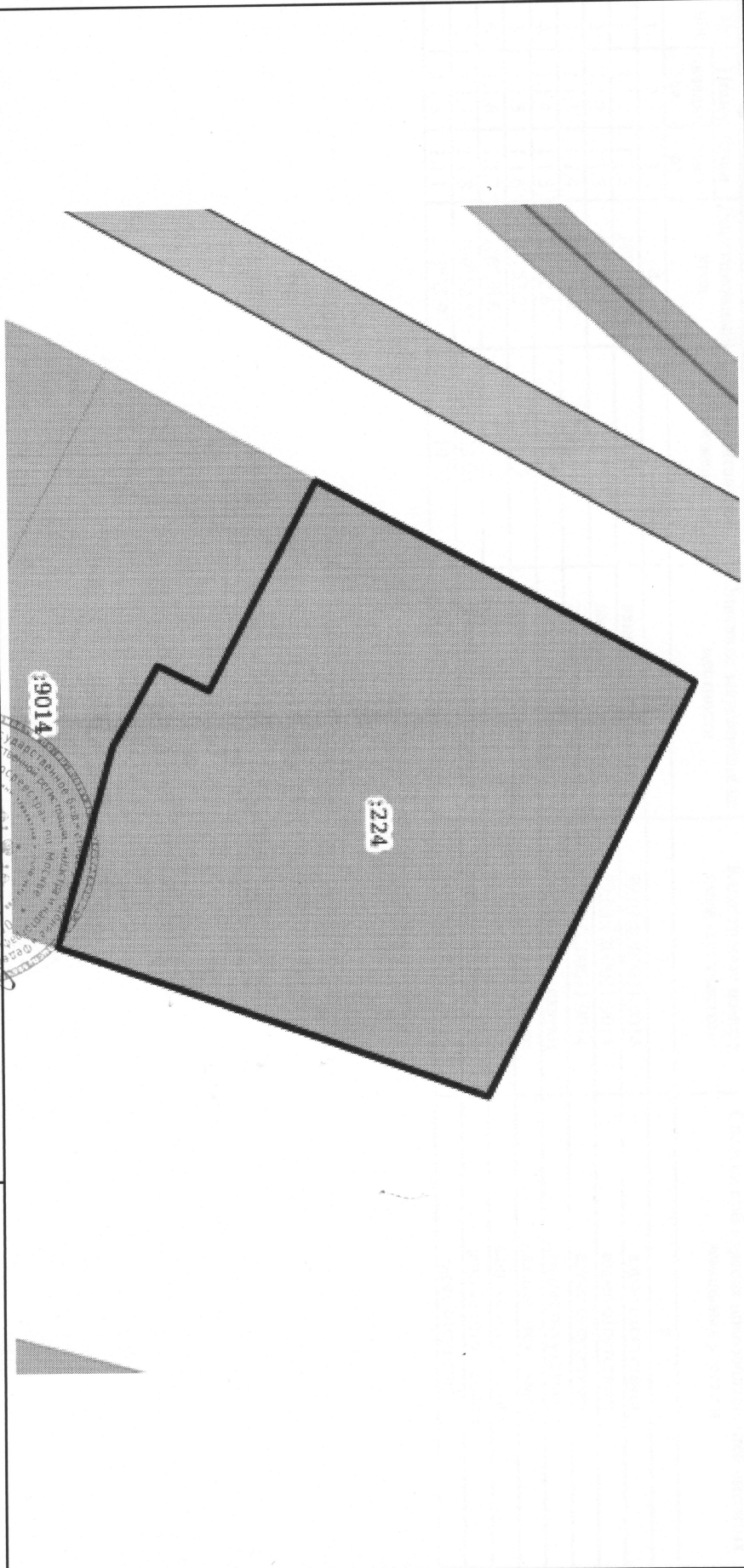
Инженер II категории	ПОДПИСЬ	А.С. Касумова
полное наименование должности	М.П.	инициалы, фамилия



Выписка из Единого государственного реестра недвижимости об объекте недвижимости  
Описание местоположения земельного участка

Земельный участок				
Вид объекта недвижимости				
Лист №1	Раздел 3	Всего листов раздела 3: 1	Всего разделов: 5	Всего листов выписки: 7
22 октября 2020г. № КУВИ-002/2020-31549895				
Кадастровый номер: 59:03:0200011:224				

План (чертеж, схема) земельного участка




Масштаб 1:300	Условные обозначения:		
Инженер II категории	подпись	А.С. Касумова	инициалы, фамилия
полное наименование должности			

Выписка из Единого государственного реестра недвижимости об объекте недвижимости  
 Описание местоположения земельного участка

Земельный участок	
Вид объекта недвижимости	
Лист №1	Раздел 3.1
Всего листов раздела 3.1: 1	
Всего разделов: 5	
Всего листов выписки: 7	
22 октября 2020г. № КУВН-002/2020-31549895	
Кадастровый номер: 59:03:0200011:224	

№ п/п	Номер точки		Дирекционный угол	Горизонтальное проложение, м	Описание закрепления на местности	Кадастровые номера смежных участков	Сведения об адресах правообладателей смежных земельных участков
	начальн ая	конечн ая					
1	2	3	4	5	6	7	8
1	1.1.1	1.1.2	298°52.7'	4.76	данные отсутствуют	59:03:0200011:9014	адрес отсутствует
2	1.1.2	1.1.3	27°26.8'	2.91	данные отсутствуют	59:03:0200011:9014	адрес отсутствует
3	1.1.3	1.1.4	297°34.4'	11.95	данные отсутствуют	59:03:0200011:9014	адрес отсутствует
4	1.1.4	1.1.5	28°32.6'	20.59	данные отсутствуют	данные отсутствуют	данные отсутствуют
5	1.1.5	1.1.6	31°57.2'	1.19	данные отсутствуют	данные отсутствуют	данные отсутствуют
6	1.1.6	1.1.7	116°58.6'	23.63	данные отсутствуют	данные отсутствуют	данные отсутствуют
7	1.1.7	1.1.8	199°52.5'	23.03	данные отсутствуют	данные отсутствуют	данные отсутствуют
8	1.1.8	1.1.1	285°35.9'	10.67	данные отсутствуют	59:03:0200011:9014	адрес отсутствует

Инженер II категории	подпись	А.С. Касумова
полное наименование должности	М.П.5	инициалы, фамилия



Выписка из Единого государственного реестра недвижимости об объекте недвижимости  
Описание местоположения земельного участка

Земельный участок	
Вид объекта недвижимости	
Лист №1 Раздел 3.2	Всего листов раздела 3.2: 1
Всего листов выписки: 7	
22 октября 2020г. № КУВН-002/2020-31549895	
Каласстровый номер: 59:03:0200011:224	

Сведения о характерных точках границы земельного участка		Средняя квадратичная погрешность определения координат характерных точек границ земельного участка, м	
Номер точки	Координаты, м		5
	X	Y	
1	673480.03	2262587.77	0.3
2	673477.16	2262598.05	0.3
3	673498.82	2262605.88	0.3
4	673509.54	2262584.82	0.3
5	673508.53	2262584.19	0.3
6	673490.44	2262574.35	0.3
7	673484.91	2262584.94	0.3
8	673482.33	2262583.6	0.3
1	673480.03	2262587.77	0.3

Инженер II категории	полный	А.С. Касумова
полное наименование должности	полный	инициалы, фамилия

