

ПЛАН ВТОРИЧНОГО ОБЪЕКТА НЕДВИЖИМОСТИ

(помещения, прочих составляющих здания/сооружения)

Кадастровый номер 78: 4:3018:2004:12:1

Предыдущий кадастровый номер 78: _____

Вид кадастровой процедуры: учет, подтверждение, уточнение

Способ образования объекта: первичный, разделение, слияние, иные способы (сопровождающиеся изменением границ)

Адрес объекта: 197198, г. Санкт-Петербург, Мытнинская набережная, дом 7/5, литера А

Описательный адрес: Мытнинская набережная, дом 7, Зоологический переулок, дом 5

Наименование объекта: Мастерская

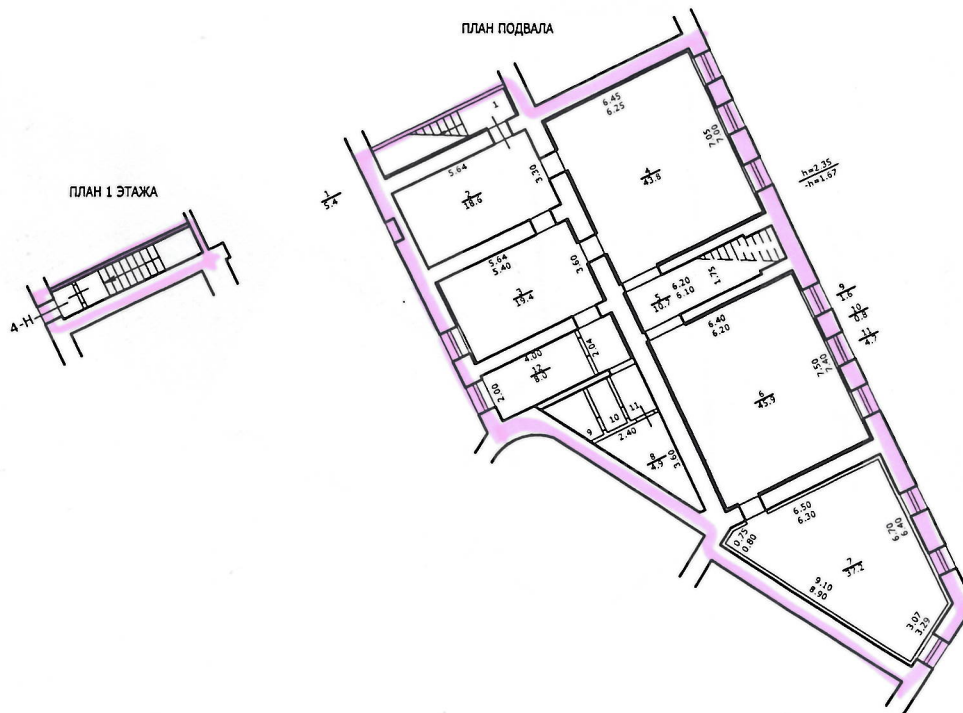
Номер объекта: 4-Н

Этаж: 1, подвал



Площадь объекта: 201,0 м²

Назначение объекта: нежилое

(жилое/нежилое)



Условные обозначения:

-  - граница вторичного объекта недвижимости
-  - арендуемая часть помещения

Дополнительные сведения: По состоянию на 2002г.

Государственный кадастр недвижимости Начальник филиала ГУП «ГУИОН»

ПИБ Петроградского района



Левков Е. А.

М.П. « 3 »

12 2006 г.



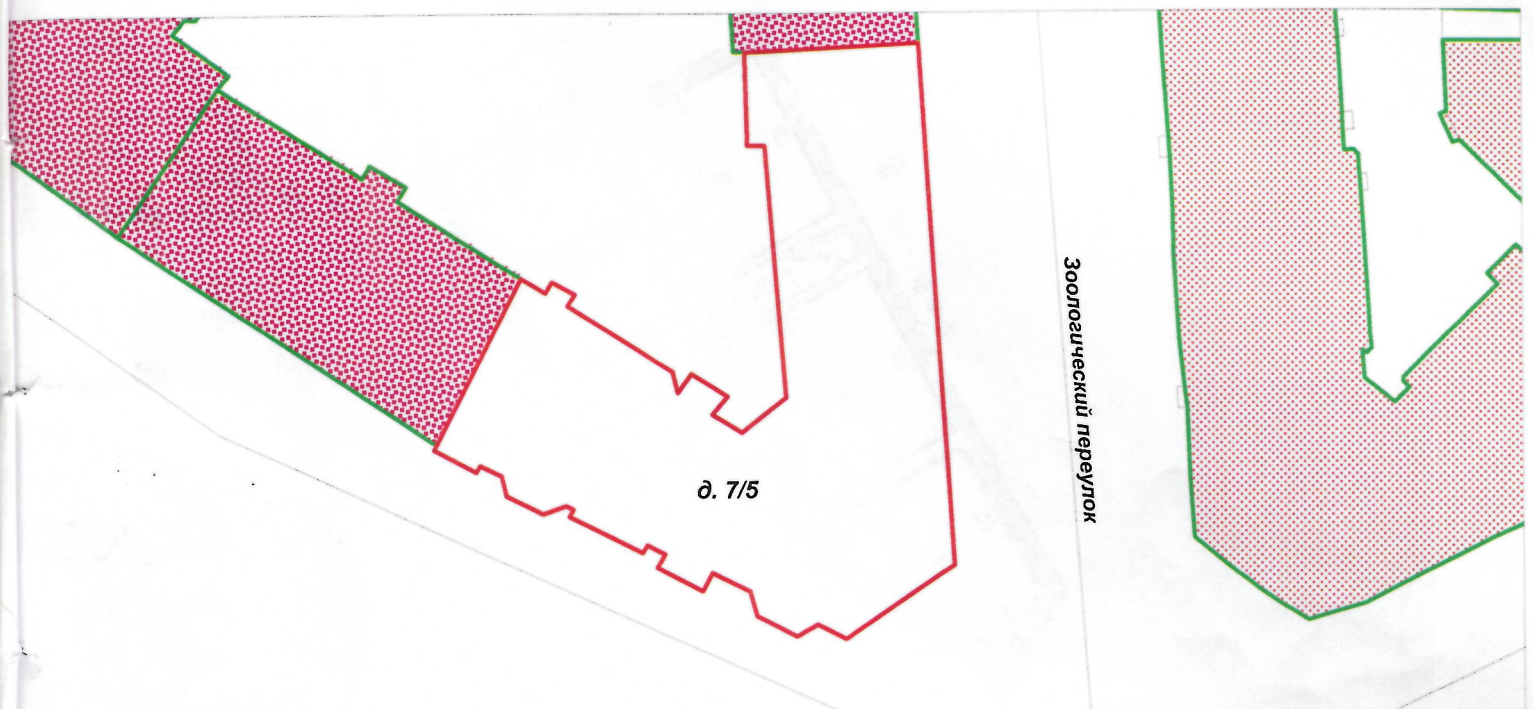
А.Н.Козодаев

М.П. « 11 »


2006 г.

СИТУАЦИОННЫЙ ПЛАН УЧАСТКА

Адрес объекта: 197198, г. Санкт-Петербург, Мытнинская набережная, дом 7/5, литера А
Описательный адрес: Мытнинская набережная, дом 7, Зоологический переулок, дом 5



Условные обозначения:

 - граница строения

Дополнительные сведения о строении: *Границы объекта изменены.*



Начальник филиала ГУП «ГУИОН»
ЛИБ Петроградского района

А.Н. Козодаев

М.П. « 03 11 2006 г.

Всего пронумеровано и прошнуровано ² листов
А. Н. Козодоев
Начальник филиала

