


## Перечень документации на объект

№ п.п.	Наименование раздела	Форма	№№ стр.
1	2	3	4
1	Титульный лист	1-ТП	1-2
2	Состав объекта	2-СО	3
3	Сведения о правообладателях объекта	3-ПН	3
4	Экспликация площади земельного участка	4-ЗУ	3
5	Инвентарная карточка на трубопровод, провод, кабель передаточных устройств	7-ПУ	4-5
<b>ПРИЛОЖЕНИЯ:</b>			
1	Ситуационный план (Лист 1)		6
2	План объекта (Лист 2)		7

## Общие сведения

1. **Назначение** объекта учета: Сети водоснабжения (2 нитки)
2. **Транспортная ситуация:** Пермский край. Начало- город Пермь, Дзержинский район, насосная станция №14 Мулянского водозабора. Конец- Пермский район, врезка в существующую сеть ВНС «Кондратово».
3. **Площадь** в пределах обособленной территории: нет
4. **Площадь** используемой приграничной территории: нет
5. **Объект незавершенного строительства:** нет
6. **Описание инженерной, транспортной инфраструктуры и внешнего благоустройства объекта:** нет
7. **Протяженность** водопровода: 682,40 м
- А. Водоводы** (протяженность): м
- а) из стальных труб: м
- б) из чугунных труб: м
- в) из пластиковых труб: 682,40 м
- Б. Распределительная сеть** (протяженность): м
- а) из стальных труб: м
- б) из чугунных труб: м
- в) из пластиковых труб: м
8. **Прочие устройства:**
- Количество смотровых колодцев, камер: 3 шт.
- Количество задвижек: шт.
- Количество затворов: 9 шт.
- Количество гидрантов: шт.
- Количество водоразборных колонок: шт.
- Количество стальных футляров: шт.
- Количество питьевых фонтанчиков: шт.
- Количество водопроводных вводов: 2 шт.



**Состав объекта**

№ инв. (инвентарный)	Наименование	Назначение	Год постройки	Год последнего капитального ремонта	Параметр		Площадь застройки (кв. м.)	Инвентаризационная		Инвентарный номер бух. учета	Балансовая (остаточная) стоимость, руб.
					Един. из-мер.	Количество		восстановительная стоимость в ценах 1969 года, руб.	действительная стоимость в ценах 1969 года, руб.		
1	2	3	4	5	6	7	8	9	10	11	12
1	Сети инженерные (Линии)	Инженерные сети	2008	--	м	682,40	--	17060,00	15012,80	--	--

Унифицированная форма № 3-ПН

**Сведения о правообладателях объекта**

Дата записи	Субъект права	Правоустанавливающие документы	Доля
1	2	3	4
--	--	--	--

Унифицированная форма № 4-ЗУ

**Экспликация площади земельного участка (кв. м.)**

№ документа	Фактическая	Площадь участка						Замощение	
		По фактическому использованию							
		Застроенная		Незастроенная					
Здания (строения)	Сооружения	Грунт	Зеленые насаждения	Дороги, проезды	8	9			
1	2	3	4	5	6	7	8	9	
--	--	--	--	--	--	--	--	--	


  
 Отделение №1  
 ФГБУ «Ростехинвентаризация-Федеральное БТИ»  
 по Пермскому краю  
**ЮЛИЯ ВЕРНА**  
 Подпись: *Ю.В. Верна* Ф.И.О. Верна Ю.В.  
 Дата: 08.06.2013

## Инвентарная карточка на трубопровод, провод, кабель передаточных устройств Сети водоснабжения (2 нитки)

наименование

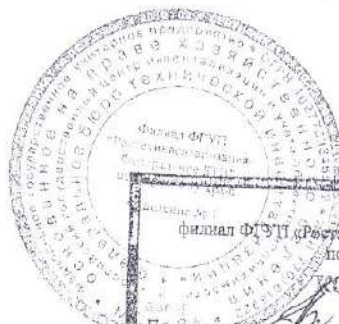
### Общие сведения

Инвентарный номер	Наименование	Назначение	№№ на плане (литера)	Группа капитальности	Адрес (местоположение)	Примечание
381-08	Сети водоснабжения (2 нитки)	Инженерные сети	1	--	Пермский край. Начало- город Пермь, Дзержинский район, насосная станция №14 Мулянского водозабора. Конеч- Пермский район, врезка в существую- щую сеть ВНС «Кондратово».	--

№	№№ учетного учета	Год постройки	Год последнего капитального ремонта	Материал, диаметр, марка, сечение и т.п.	Протяженность, п. м.			Опоры, колодцы, камеры		Балансовая (остаточная) стоимость (руб.)	Инвентарный номер бух. учета
					Всего	В том числе		материал	Количество, шт.		
						воздушных линий	подземных линий				
2	3	4	5	6	7	8	9	10	11	12	13
		2008	--	Полиэтилен 2 трубы d=160мм	682,40	--	682,40	Железобетонные	Ø 2,00м 1шт. Ø 1,50м 2шт.	--	--
Итого:					682,40	--	682,40		3		

### Определение процента износа трубопроводов, эстакад, опор и т.д.

№	Наименование трубопроводов, эстакад, опор и т.д.	Материал трубопроводов, эстакад, опор и др.	Материал изоляции трубопроводов	Протяженность, п.м., для опор - количество	Диаметр, мм, для опор - сечение	Фактическое прослуженное время, лет	Предположительный (остаточный) срок службы, лет	Средний нормативный срок службы, лет	Износ, %
2	3	4	5	6	7	8	9	10	
	Водоводы подземные	Полиэтилен	--	682,40	160	5	35	40	12



Отделение №1  
филиал ФГУП «Ростехинвентаризация - Федеральное БТИ»  
по Пермскому краю

**РОДИНА ВЕРНА**

Подпись: *[Signature]* ф.и.о. *Кисарова Е.И.*

Дата: *27.06.2013.*

**Определение инвентаризационной стоимости объектов**

Литера (№ на плане)	Наименование конструктивного элемента	Год постройки	Год последнего капитального ремонта	Материал труб, эстакад, опор и т.д.	Диаметр труб, мм., сечение каналов	Глубина (высота) прокладки трубопроводов	Характеристика грунта	Вес 1 п.м. труб с водой и теплоизоляцией, кг	Нагрузка на опору, т	№ сборника	№ таблицы
1	2	3	4	5	6	7	8	9	10	11	12
1	Водоводы подземные	-	-	Полиэтилен	160	Ср. -2,00	-	-	-	27	Часть 1 таб. 25

Единица измерения	Количество единиц	Стоимость единицы измерения в ценах 1969 г. руб.	Поправки						Стоимость единицы измерения с поправками 1969 г. руб.	Восстановительная стоимость в ценах 1969 г. руб.	Коэффициент перехода к ценам 2013 г. руб.	Восстановительная стоимость в ценах 2013 г. руб.	Износ, %	Действительная стоимость в ценах 1969 г. руб.
13	14	15	16	17	18	19	20	21	22	23	24	25	26	
м	682,40	12,50	2	-	-	-	-	25,00	17060,00	-	-	12	15012,80	

**Перечень документов, приложенных к карточке**

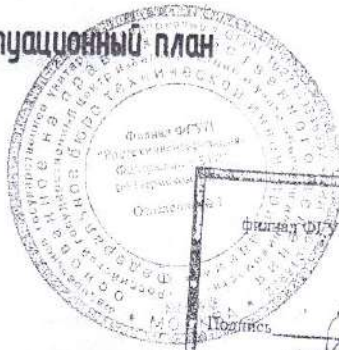
№ п. п.	Наименование	Дата составления	Масштаб	Количество листов	Примечание
1	2	3	4	5	6
1	Ситуационный план (Лист 1)	22.05.2013	1:1000	1	--
2	План объекта (Лист 2)	22.05.2013	1:1000	1	--

**Особые отметки:**

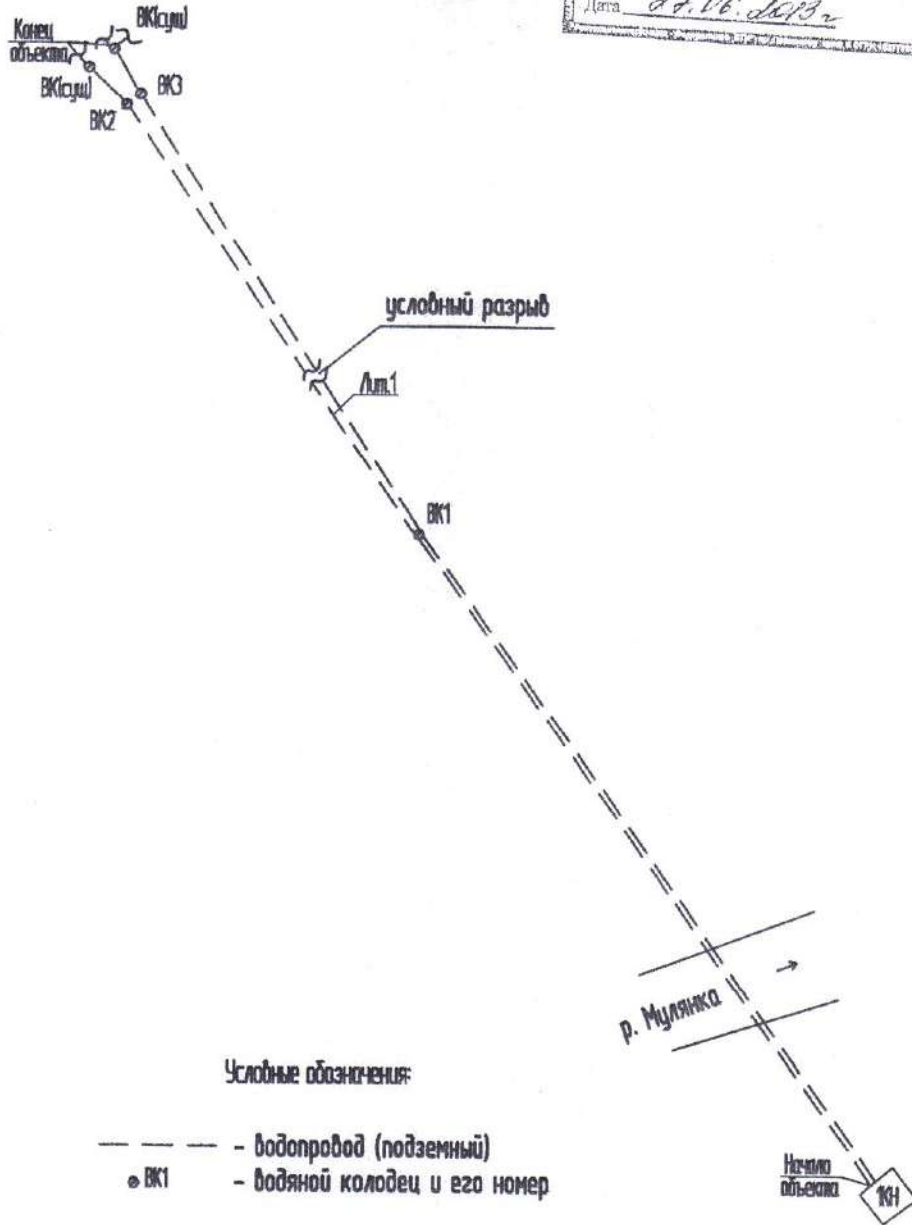


Дата	Выполнил		Проверил	
	ФИО	Подпись	ФИО	Подпись
22.05.2013	Пирогов А.В.	<i>[Signature]</i>	Катаева К.Б.	<i>[Signature]</i>

# Ситуационный план



Отделение №1  
 филиал ФГУП «Ростехинвентаризация-Федеральное БТИ»  
 по Пермскому краю  
**КОПИЯ ВЕРНА**  
 Подпись: \_\_\_\_\_ Ф.И.О. *Ковалева Е.В.*  
 Дата: *28.06.2013*




Условные обозначения:

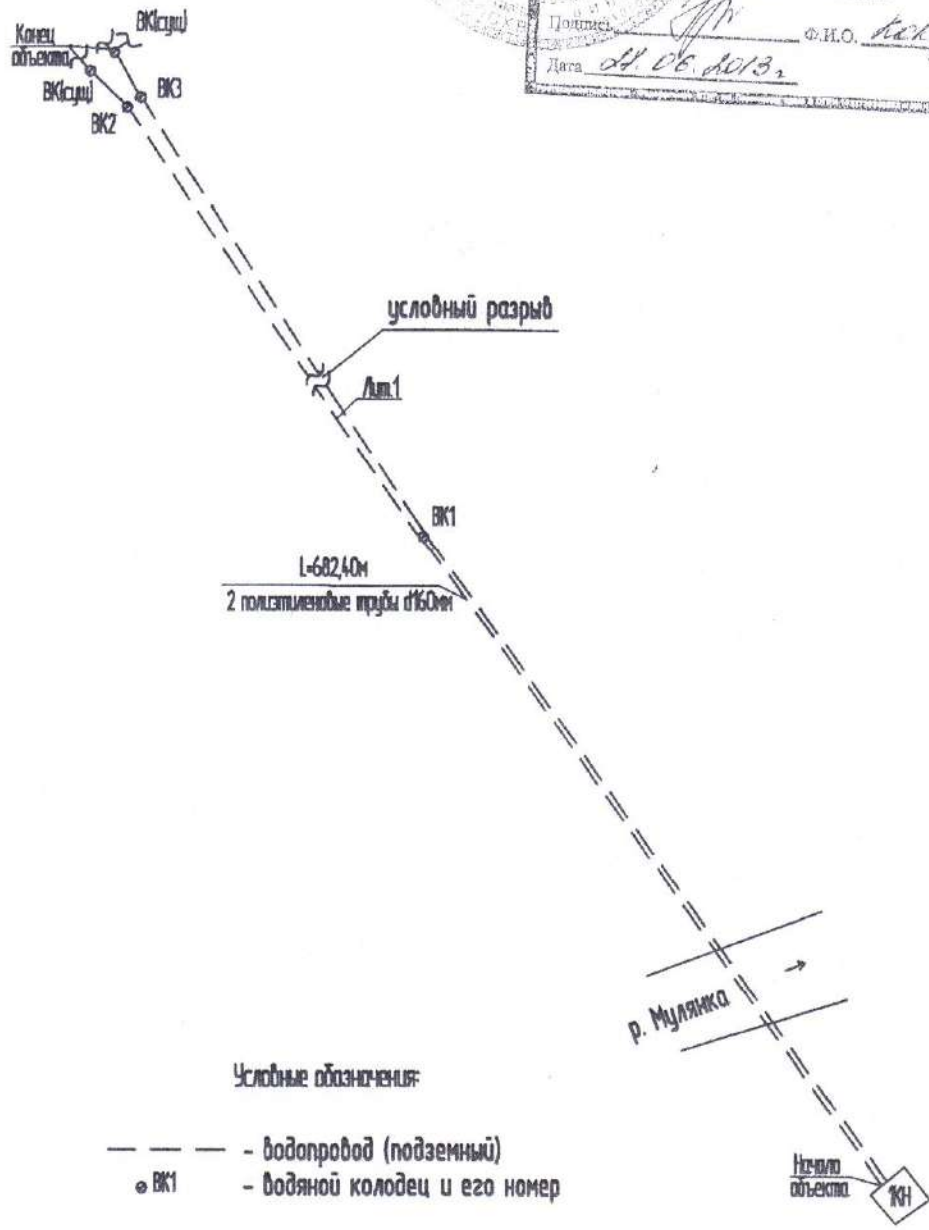
- — — — — - водопровод (подземный)
- ВК1 - водяной колодец и его номер

Лист 1	Филиал ФГУП "Ростехинвентаризация-Федеральное БТИ" по Пермскому краю	Инв. номер 38148
Дата	Ситуационный план сети водоснабжения (2 нитки) расположенный по адресу: Пермский край, Начало-город Пермь, Дзержинский район, насосная станция №14 Мулянского водозабора. Конеч-Пермский район, брешка в существующую сеть ВНС "Кондратова".	М 1:1000
22.05.2013	Лист 1	

# План объекта



Отделение №1  
 филиал ФГУП «Ростехинвентаризация-Федеральное БТИ»  
 по Пермскому краю  
**КОШИЯ ВЕРНА**  
 Подпись: \_\_\_\_\_ ф.и.о. *Косиоя Верна*  
 Дата: *24.05.2013.*



Лист 2	Филиал ФГУП «Ростехинвентаризация-Федеральное БТИ» по Пермскому краю	Инв. номер 38148
Дата	План сети водоснабжения (2 нитки) расположен по адресу: Пермский край. Начало-город Пермь, Дзержинский район, насосная станция №4 Мулянского водозабора. Конец-Пермский район, врезка в существующую сеть ВНС "Кондратово".	M 1:1000
22.05.2013	Лит.1	