

УПРАВЛЕНИЕ ФЕДЕРАЛЬНОЙ СЛУЖБЫ ГОСУДАРСТВЕННОЙ РЕГИСТРАЦИИ, КАДАСТРА И КАРТОГРАФИИ ПО МОСКОВСКОЙ ОБЛАСТИ

(полное наименование органа регистрации прав)


Раздел 1

Выписка из Единого государственного реестра недвижимости об основных характеристиках и зарегистрированных правах на объект недвижимости
Сведения об основных характеристиках объекта недвижимости

В Единый государственный реестр недвижимости внесены следующие сведения:

Земельный участок		(вид объекта недвижимости)	
Лист № <u>1</u> Раздела <u>1</u>	Всего листов раздела <u>1</u> :	Всего разделов: <u> </u>	Всего листов выписки: <u> </u>
28.03.2019			
Кадастровый номер:		50:13:0030346:138	
Номер кадастрового квартала:	50:13:0030346		
Дата присвоения кадастрового номера:	12.08.2008		
Ранее присвоенный государственный учетный номер:	данные отсутствуют		
Адрес:	Московская область, Пушкинский район, п. Софрино, микрорайон «Пушкинский лес», уч. 330		
Площадь:	1541 кв. м		
Кадастровая стоимость, руб.:	1858646.33		
Кадастровые номера расположенных в пределах земельного участка объектов недвижимости:	данные отсутствуют		
Категория земель:	Земли промышленности, энергетики, транспорта, связи, радиовещания, телевидения, информатики, земли для обеспечения космической деятельности, земли обороны, безопасности и земли иного специального назначения		
Виды разрешенного использования:	Под малоэтажное жилищное строительство		
Статус записи об объекте недвижимости:	Сведения об объекте недвижимости имеют статус "актуальные"		
Особые отметки:	данные отсутствуют		
Получатель выписки:	Общество с ограниченной ответственностью Центральный коммерческий банк		
ВЕДУЩИЙ СПЕЦИАЛИСТ-ЭКСПЕРТ		(подпись)	
		Сметанина О. Ф.	
		(подпись, фамилия)	

М.П.




Выписка из Единого государственного реестра недвижимости об основных характеристиках и зарегистрированных правах на объект недвижимости
Сведения о зарегистрированных правах на объект недвижимости

Земельный участок	
Лист № <u>2</u> Раздела <u>2</u>	Всего листов раздела <u>2</u> : _____
(вид объекта недвижимости)	
Всего листов выписки: _____	
28.03.2019	
Кадастровый номер: 50:13:0030346:138	

1. Правообладатель (правообладатели):	1.1. Общество с ограниченной ответственностью Центральный коммерческий банк, ИНН: 7703009320, ОГРН: 1027739019527
2. Вид, номер и дата государственной регистрации права:	2.1. Собственность, № 50:13:0030346:138-50/013/2019-3 от 28.03.2019
3. Документы-основания:	3.1. Решение Арбитражного суда Московской области от 01.02.2018 №А41-87899/17 дата вступления в законную силу: 02.03.2018
4. Ограничение прав и обременение объекта недвижимости:	не зарегистрировано
5. Сведения о наличии решения об изъятии объекта недвижимости для государственных и муниципальных нужд:	данные отсутствуют
6. Сведения об осуществлении государственной регистрации прав без необходимого в силу закона согласия третьего лица, органа:	данные отсутствуют

ВЕДУЩИЙ СПЕЦИАЛИСТ-ЭКСПЕРТ	Сметанина О. Ф.
(последнее наименование должности)	(подпись)
	(инициалы, фамилия)

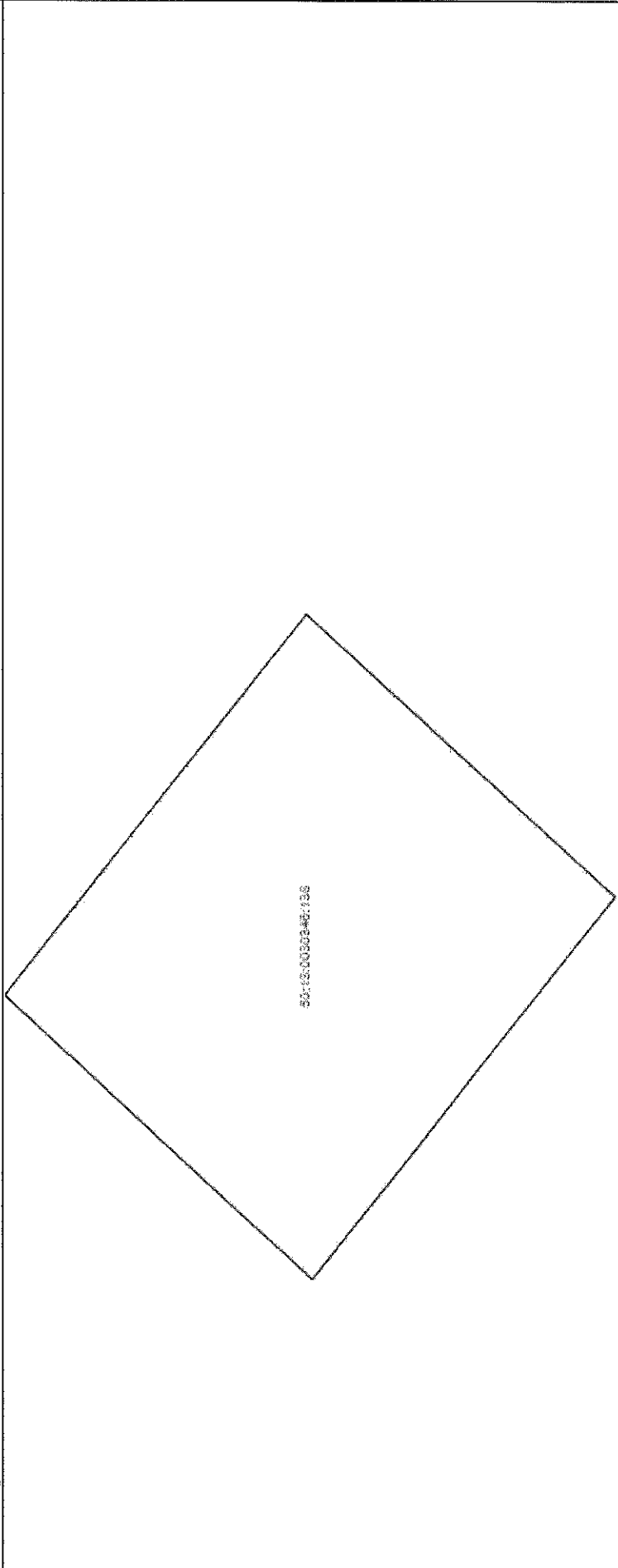
М.П.




Раздел 3

Выписка из Единого государственного реестра недвижимости об основных характеристиках и зарегистрированных правах на объект недвижимости
Описание местоположения земельного участка

Земельный участок	
<small>(вид объекта недвижимости)</small>	
Лист № 28.03.2019	Всего листов раздела 3: _____
Раздела 3	Всего разделов: _____
Всего листов выписки: _____	
Кадастровый номер: 50:13:0030346:138	

План (чертеж, схема) земельного участка:	
	
Масштаб 1: _____	
Условные обозначения: _____	



ВЕДУЩИЙ СПЕЦИАЛИСТ-ЭКСПЕРТ	
<small>(полное наименование должности)</small>	
Сметанина О. Ф.	<small>(подпись)</small>
<small>(инициалы, фамилия)</small>	

М.П.