

**УПРАВЛЕНИЕ ФЕДЕРАЛЬНОЙ СЛУЖБЫ ГОСУДАРСТВЕННОЙ РЕГИСТРАЦИИ, КАДАСТРА И КАРТОГРАФИИ ПО МОСКОВСКОЙ ОБЛАСТИ**  
(полное наименование органа регистрации прав)

**Раздел 1**

Выписка из Единого государственного реестра недвижимости об основных характеристиках и зарегистрированных правах на объект недвижимости  
**Сведения об основных характеристиках объекта недвижимости**

В Единый государственный реестр недвижимости внесены следующие сведения:


<b>Земельный участок</b>	
Лист № <u>1</u> Раздела <u>1</u>	Всего листов раздела <u>1</u> : _____
<b>28.03.2019</b>	Всего разделов: _____
Кадастровый номер:	<b>50:13:0030346:145</b>

(вид объекта недвижимости)

Номер кадастрового квартала:	<b>50:13:0030346</b>
Дата присвоения кадастрового номера:	<b>12.08.2008</b>
Ранее присвоенный государственный учетный номер:	данные отсутствуют
Адрес:	<b>Московская область, Пушкинский район, п. Софрино, микрорайон «Пушкинский лес», уч.337</b>
Площадь:	<b>1419 кв. м</b>
Кадастровая стоимость, руб.:	<b>1712378.25</b>
Кадастровые номера расположенных в пределах земельного участка объектов недвижимости:	данные отсутствуют
Категория земель:	<b>Земли промышленности, энергетики, транспорта, связи, радиовещания, телевидения, информатики, земли для обеспечения космической деятельности, земли обороны, безопасности и земли иного специального назначения</b>
Виды разрешенного использования:	<b>Под малоэтажное жилищное строительство</b>
Статус записи об объекте недвижимости:	<b>Сведения об объекте недвижимости имеют статус "актуальные"</b>
Особые отметки:	данные отсутствуют
Получатель выписки:	<b>Общество с ограниченной ответственностью Центральный коммерческий банк</b>

<b>ВЕДУЩИЙ СПЕЦИАЛИСТ-ЭКСПЕРТ</b>	<b>Сметанина О. Ф.</b>
<small>(полное наименование должности)</small>	<small>(подпись)</small>

М.П.



**Раздел 2**

Выписка из Единого государственного реестра недвижимости об основных характеристиках и зарегистрированных правах на объект недвижимости


**Сведения о зарегистрированных правах на объект недвижимости**

<b>Земельный участок</b>	
(вид объекта недвижимости)	
Лист № <u>2</u> Раздела <u>2</u>	Всего листов раздела <u>2</u> : _____
Всего листов выписки: _____	
<b>28.03.2019</b>	
Кадастровый номер: <b>50:13:0030346:145</b>	

1. Правообладатель (правообладатели):	Общество с ограниченной ответственностью Центральный коммерческий банк, ИНН: 7703009320, ОГРН: 1027739019527
2. Вид, номер и дата государственной регистрации права:	2.1. Собственность, № 50:13:0030346:145-50/013/2019-3 от 28.03.2019
3. Документы-основания:	3.1. Решение Арбитражного суда Московской области от 01.02.2018 №А41-87899/17 дата вступления в законную силу: 02.03.2018
4. Ограничение прав и обременение объекта недвижимости:	не зарегистрировано
5. Сведения о наличии решения об изъятии объекта недвижимости для государственных и муниципальных нужд:	данные отсутствуют
6. Сведения об осуществлении государственной регистрации прав без необходимого в силу закона согласия третьего лица, органа:	данные отсутствуют

<b>ВЕДУЩИЙ СПЕЦИАЛИСТ-ЭКСПЕРТ</b>	(полное наименование должности)
	(подпись)
<b>Сметанина О. Ф.</b>	(инициалы, фамилия)

М.П.



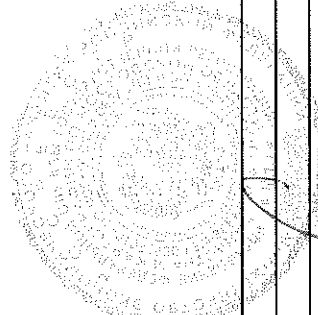
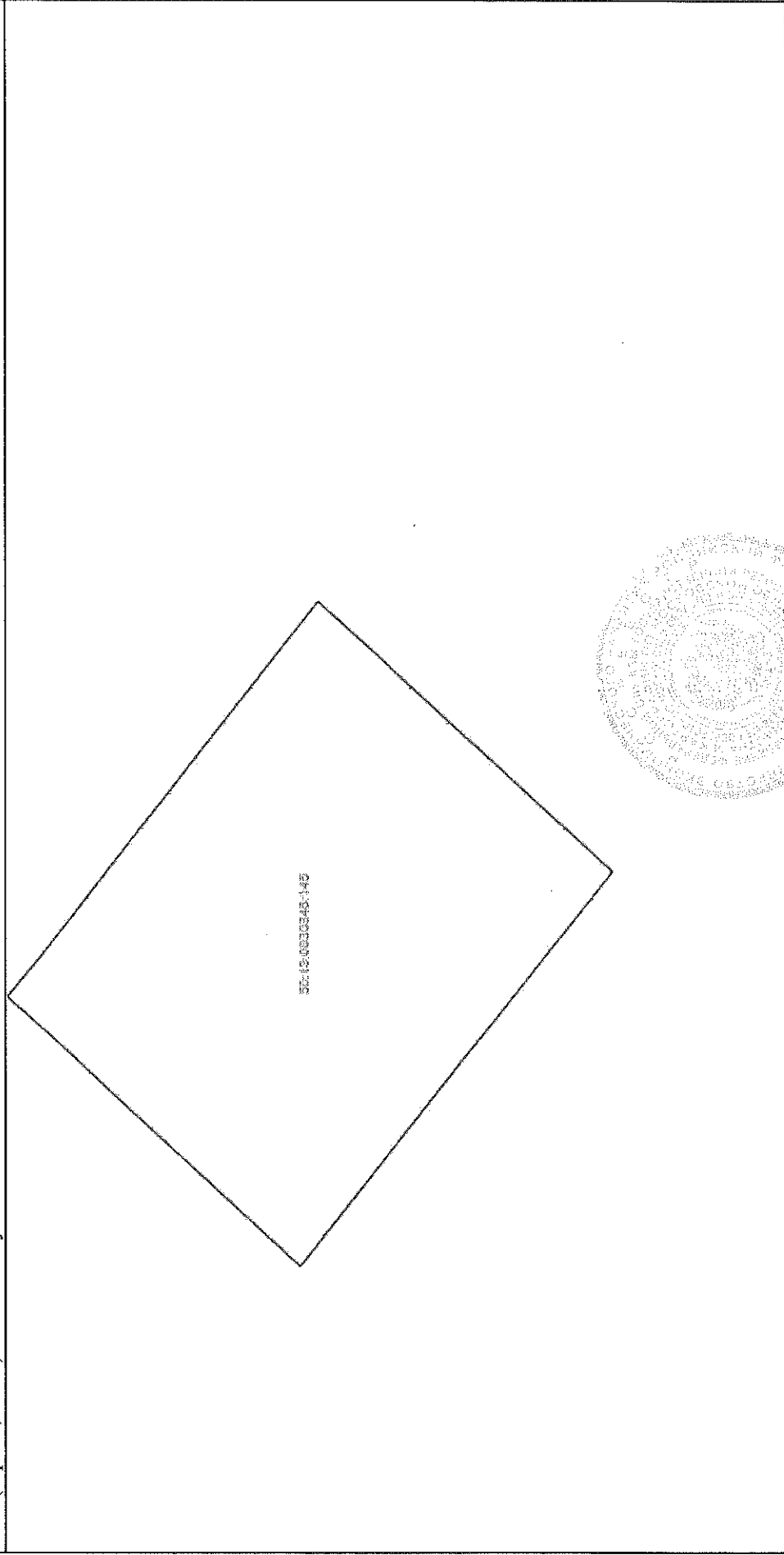
Раздел 3

Выписка из Единого государственного реестра недвижимости об основных характеристиках и зарегистрированных правах на объект недвижимости

Описание местоположения земельного участка

Земельный участок	
<small>(вид объекта недвижимости)</small>	
Лист № <u>28.03.2019</u> Раздела <u>3</u>	Всего листов раздела <u>3</u> : <u>      </u>
Всего разделов: <u>      </u>	Всего листов выписки: <u>      </u>
Кадастровый номер: <u>50:13:0030346:145</u>	

План (чертеж, схема) земельного участка:



Масштаб 1:	Условные обозначения:	
ВЕДУЩИЙ СПЕЦИАЛИСТ-ЭКСПЕРТ		Сметанина О. Ф.
<small>(полное наименование должности)</small>		<small>(подпись, фамилия)</small>

М.П.