

УПРАВЛЕНИЕ ФЕДЕРАЛЬНОЙ СЛУЖБЫ ГОСУДАРСТВЕННОЙ РЕГИСТРАЦИИ, КАДАСТРА И КАРТОГРАФИИ ПО МОСКОВСКОЙ ОБЛАСТИ

(полное наименование органа регистрации прав)

Раздел 1

Выписка из Единого государственного реестра недвижимости об основных характеристиках и зарегистрированных правах на объект недвижимости

Сведения об основных характеристиках объекта недвижимости

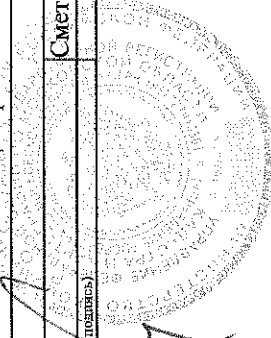
В Единый государственный реестр недвижимости внесены следующие сведения:

<small>(вид объекта недвижимости)</small>	
Лист № <u> </u> Раздела <u> </u>	Всего листов раздела <u> </u>
28.03.2019	Всего листов выписки: <u> </u>
Кадастровый номер:	50:13:0030346:146

Номер кадастрового квартала:	50:13:0030346
Дата присвоения кадастрового номера:	12.08.2008
Ранее присвоенный государственный учетный номер:	данные отсутствуют
Адрес:	Московская область, Пушкинский район, п. Софрино, микрорайон «Пушкинский лес», Уч.338
Площадь:	1525 кв. м
Кадастровая стоимость, руб.:	1839470.25
Кадастровые номера расположенных в пределах земельного участка объектов недвижимости:	данные отсутствуют
Категория земель:	Земли промышленности, энергетики, транспорта, связи, радиовещания, телевидения, информатики, земли для обеспечения космической деятельности, земли обороны, безопасности и земли иного специального назначения
Виды разрешенного использования:	Под малоэтажное жилищное строительство
Статус записи об объекте недвижимости:	Сведения об объекте недвижимости имеют статус "актуальные"
Особые отметки:	данные отсутствуют
Получатель выписки:	Общество с ограниченной ответственностью Центральный коммерческий банк

ВЕДУЩИЙ СПЕЦИАЛИСТ-ЭКСПЕРТ	Сметанина О. Ф.
<small>(полное наименование должности)</small>	<small>(инициалы, фамилия)</small>

М.П.



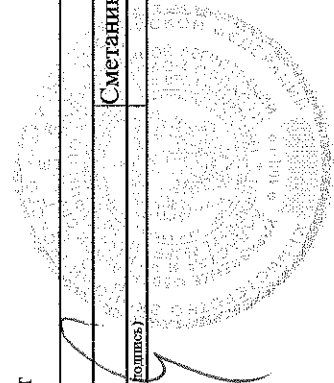
Выписка из Единого государственного реестра недвижимости об основных характеристиках и зарегистрированных правах на объект недвижимости
Сведения о зарегистрированных правах на объект недвижимости

Земельный участок		(вид объекта недвижимости)	
Лист №	Раздела 2	Всего листов раздела 2:	Всего листов выписки:
28.03.2019			
Кадастровый номер:		50:13:0030346:146	

1. Правообладатель (правообладатели):	1.1.	Общество с ограниченной ответственностью Центральный коммерческий банк, ИНН: 7703009320, ОГРН: 1027739019527
2. Вид, номер и дата государственной регистрации права:	2.1.	Собственность, № 50:13:0030346:146-50/013/2019-3 от 28.03.2019
3. Документы-основания:	3.1.	Решение Арбитражного суда Московской области от 01.02.2018 №А41-87899/17 дата вступления в законную силу: 02.03.2018
4. Ограничение прав и обременение объекта недвижимости:		не зарегистрировано
5. Сведения о наличии решения об изъятии объекта недвижимости для государственных и муниципальных нужд:		данные отсутствуют
6. Сведения об осуществлении государственной регистрации прав без необходимого в силу закона согласия третьего лица, органа:		данные отсутствуют

ВЕДУЩИЙ СПЕЦИАЛИСТ-ЭКСПЕРТ	(полное наименование должности)	Сметанина О. Ф.	(инициалы, фамилия)
----------------------------	---------------------------------	-----------------	---------------------

М.П.

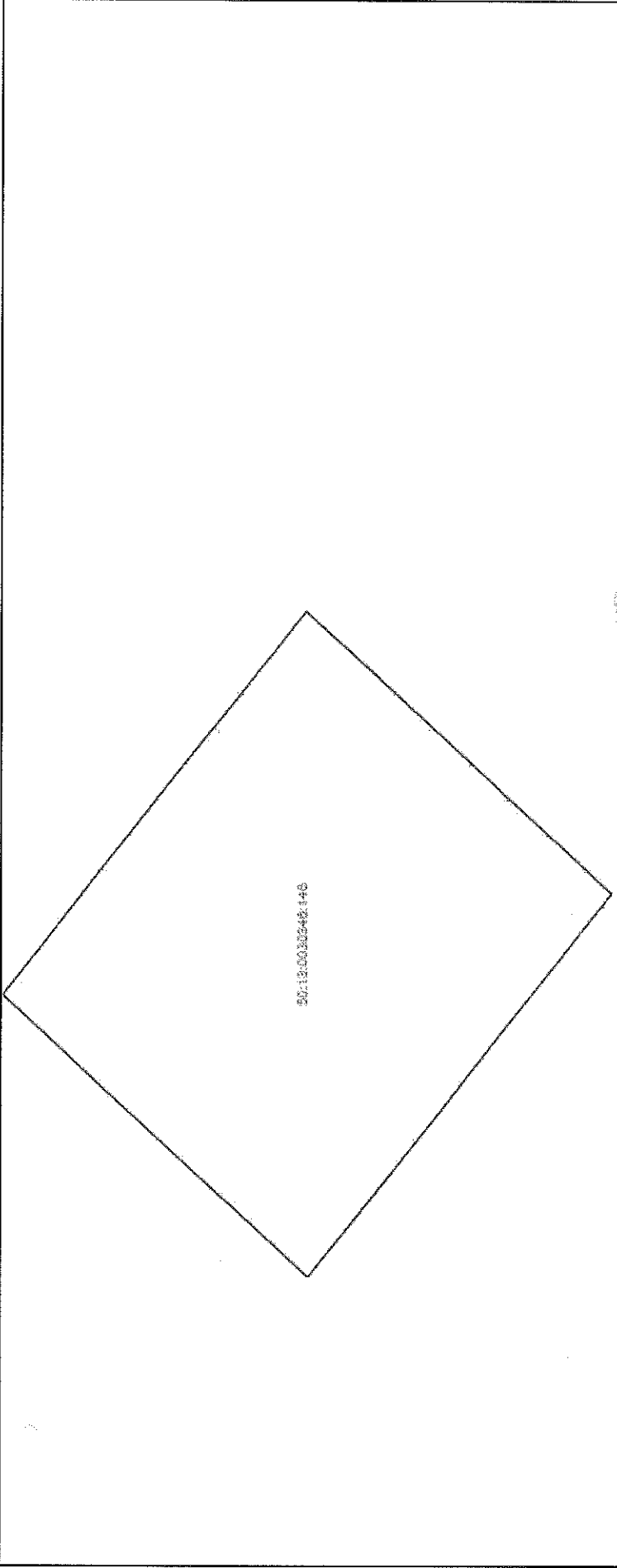


Раздел 3


Выписка из Единого государственного реестра недвижимости об основных характеристиках и зарегистрированных правах на объект недвижимости
Описание местоположения земельного участка

Земельный участок		
<small>(вид объекта недвижимости)</small>		
Лист № <u>28.03.2019</u>	Всего листов раздела <u>3</u>	Всего листов выписки: _____
Кадастровый номер: <u>50:13:0030346:146</u>		

План (чертеж, схема) земельного участка:



Масштаб 1: _____ Условные обозначения: _____



ВЕДУЩИЙ СПЕЦИАЛИСТ-ЭКСПЕРТ	Сметанина О. Ф.
<small>(полное наименование должности)</small>	<small>(инициалы, фамилия)</small>

М.П.