

УПРАВЛЕНИЕ ФЕДЕРАЛЬНОЙ СЛУЖБЫ ГОСУДАРСТВЕННОЙ РЕГИСТРАЦИИ, КАДАСТРА И КАРТОГРАФИИ ПО МОСКОВСКОЙ ОБЛАСТИ

(полное наименование органа регистрации прав)


Раздел 1

Выписка из Единого государственного реестра недвижимости об основных характеристиках и зарегистрированных правах на объект недвижимости
Сведения об основных характеристиках объекта недвижимости

В Единый государственный реестр недвижимости внесены следующие сведения:

Земельный участок	
Лист № <u>28.03.2019</u> Раздела <u>1</u>	Всего листов раздела <u>1</u> : _____
<small>(вид объекта недвижимости)</small>	
Всего листов выписки: _____	
Кадастровый номер: <u>50:13:0030346:249</u>	

Номер кадастрового квартала:	50:13:0030346
Дата присвоения кадастрового номера:	13.08.2008
Ранее присвоенный государственный учетный номер:	данные отсутствуют
Адрес:	Московская область, Пушкинский район, п. Софрино, микрорайон «Пушкинский лес», уч.571
Площадь:	266 кв. м
Кадастровая стоимость, руб.:	322115.36
Кадастровые номера расположенных в пределах земельного участка объектов недвижимости:	данные отсутствуют
Категория земель:	Земли промышленности, энергетики, транспорта, связи, радиовещания, телевидения, информатики, земли для обеспечения космической деятельности, земли обороны, безопасности и земли иного специального назначения
Виды разрешенного использования:	Под малоэтажное жилищное строительство
Статус записи об объекте недвижимости:	Сведения об объекте недвижимости имеют статус "актуальные"
Особые отметки:	данные отсутствуют
Получатель выписки:	Общество с ограниченной ответственностью Центральный коммерческий банк

ВЕДУЩИЙ СПЕЦИАЛИСТ-ЭКСПЕРТ	<small>(полное наименование должности)</small>
	Сметанина О. Ф.
	<small>(подпись, фамилия)</small>


Выписка из Единого государственного реестра недвижимости об основных характеристиках и зарегистрированных правах на объект недвижимости
Сведения о зарегистрированных правах на объект недвижимости

Земельный участок		
<small>(вид объекта недвижимости)</small>		
Лист № <u>2</u>	Раздела <u>2</u>	Всего листов раздела <u>2</u> : _____
Всего разделов: _____		Всего листов выписки: _____
28.03.2019		
Кадастровый номер: <u>50:13:0030346:249</u>		

1. Правообладатель (правообладатели):	1.1. Общество с ограниченной ответственностью Центральный коммерческий банк, ИНН: 7703009320, ОГРН: 1027739019527
2. Вид, номер и дата государственной регистрации права:	2.1. Собственность, № 50:13:0030346:249-50/013/2019-3 от 28.03.2019
3. Документы-основания:	3.1. Решение Арбитражного суда Московской области от 01.02.2018 №А41-87899/17 дата вступления в законную силу: 02.03.2018
4. Ограничение прав и обременение объекта недвижимости:	не зарегистрировано
5. Сведения о наличии решения об изъятии объекта недвижимости для государственных и муниципальных нужд:	данные отсутствуют
6. Сведения об осуществлении государственной регистрации прав без необходимого в силу закона согласия третьего лица, органа:	данные отсутствуют

ВЕДУЩИЙ СПЕЦИАЛИСТ-ЭКСПЕРТ	Сметанина О. Ф.
<small>(полное наименование должности)</small>	<small>(подпись)</small>
	<small>(инициалы, фамилия)</small>

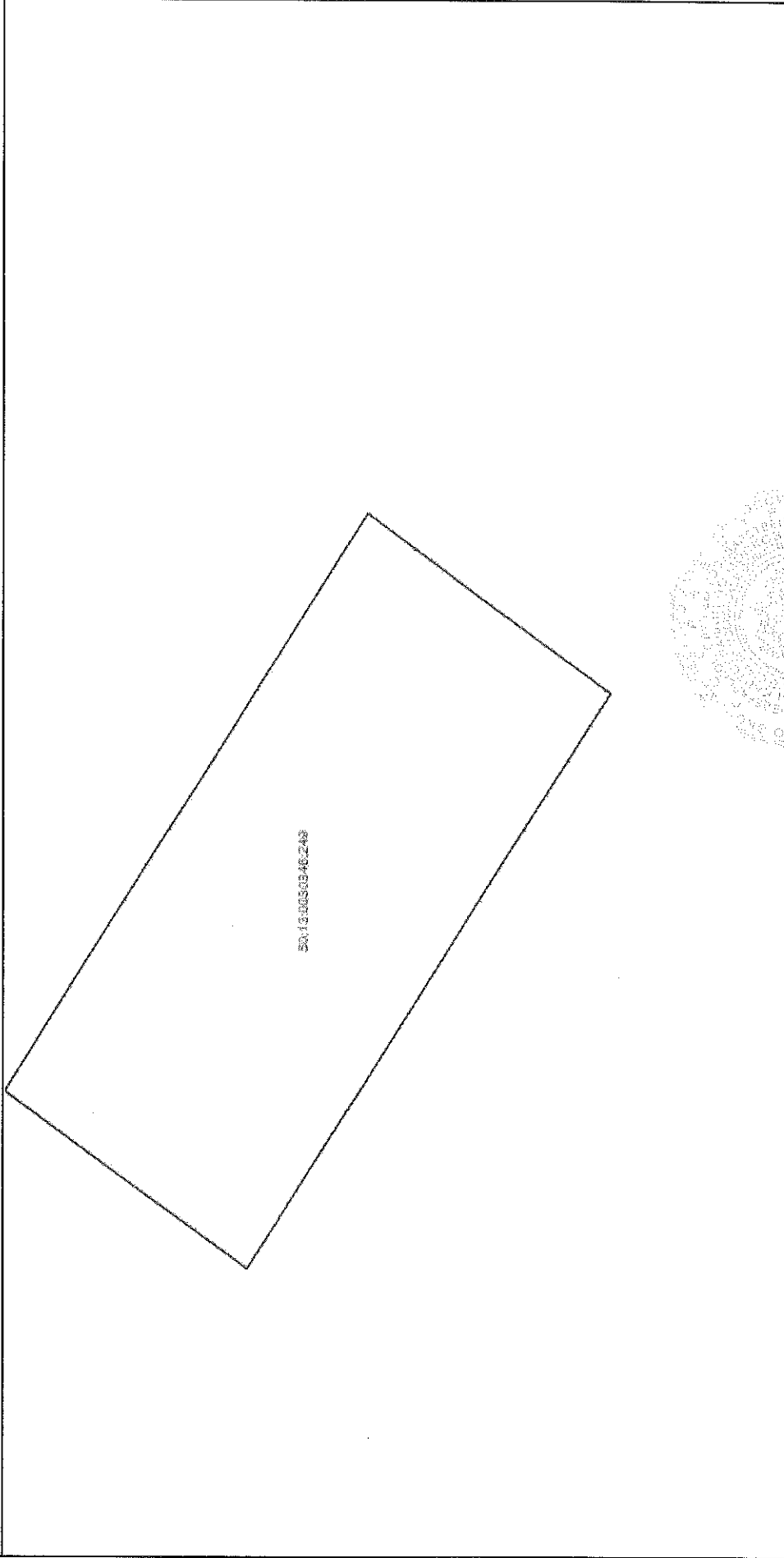
М.П.



Выписка из Единого государственного реестра недвижимости об основных характеристиках и зарегистрированных правах на объект недвижимости
Описание местоположения земельного участка

Земельный участок		
<small>(на объект недвижимости)</small>		
Лист № <u>28.03.2019</u>	Всего листов раздела <u>3</u>	Всего листов выписки: _____
Кадастровый номер: <u>50:13:0030346:249</u>		

План (чертеж, схема) земельного участка:



Масштаб 1:	Условные обозначения:
ВЕДУЩИЙ СПЕЦИАЛИСТ-ЭКСПЕРТ	Сметанина О. Ф.
<small>(полное наименование должности)</small>	<small>(подпись)</small>

(инициалы, фамилия)

М.П.