

УПРАВЛЕНИЕ ФЕДЕРАЛЬНОЙ СЛУЖБЫ ГОСУДАРСТВЕННОЙ РЕГИСТРАЦИИ, КАДАСТРА И КАРТОГРАФИИ ПО МОСКОВСКОЙ ОБЛАСТИ

(полное наименование органа регистрации прав)

Раздел 1

Выписка из Единого государственного реестра недвижимости об основных характеристиках и зарегистрированных правах на объект недвижимости
Сведения об основных характеристиках объекта недвижимости


В Единый государственный реестр недвижимости внесены следующие сведения:

Земельный участок	
<small>(вид объекта недвижимости)</small>	
Лист № <u>1</u> Раздела <u>1</u>	Всего листов раздела <u>1</u> : _____
28.03.2019	Всего разделов: _____
Кадастровый номер:	50:13:0030346:293

Номер кадастрового квартала:	50:13:0030346
Дата присвоения кадастрового номера:	13.08.2008
Ранее присвоенный государственный учетный номер:	данные отсутствуют
Адрес:	Московская область, Пушкинский район, п. Софрино, микрорайон «Пушкинский лес», уч.459
Площадь:	1455 кв. м
Кадастровая стоимость, руб.:	1755559.35
Кадастровые номера расположенных в пределах земельного участка объектов недвижимости:	данные отсутствуют
Категория земель:	Земли промышленности, энергетики, транспорта, связи, радиовещания, телевидения, информатики, земли для обеспечения космической деятельности, земли обороны, безопасности и земли иного специального назначения
Виды разрешенного использования:	Под малоэтажное жилищное строительство
Статус записи об объекте недвижимости:	Сведения об объекте недвижимости имеют статус "актуальные"
Особые отметки:	данные отсутствуют
Получатель выписки:	Общество с ограниченной ответственностью «Центральный коммерческий банк»

ВЕДУЩИЙ СПЕЦИАЛИСТ-ЭКСПЕРТ	Сметанина О. Ф.
<small>(полное наименование должности)</small>	<small>(инициалы, фамилия)</small>

М.П.

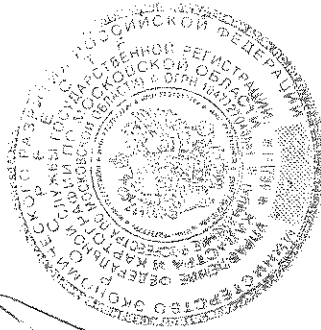


Выписка из Единого государственного реестра недвижимости об основных характеристиках и зарегистрированных правах на объект недвижимости
Сведения о зарегистрированных правах на объект недвижимости

Земельный участок	
<small>(вид объекта недвижимости)</small>	
Лист № <u>2</u> Раздела <u>2</u>	Всего листов раздела <u>2</u> : _____
Всего листов выписки: _____	
28.03.2019	
Кадастровый номер: 50:13:0030346:293	

1. Правообладатель (правообладатели):	Общество с ограниченной ответственностью Центральный коммерческий банк, ИНН: 1.1. 7703009320, ОГРН: 1027739019527
2. Вид, номер и дата государственной регистрации права:	2.1. Собственность, № 50:13:0030346:293-50/013/2019-3 от 28.03.2019
3. Документы-основания:	3.1. Решение Арбитражного суда Московской области от 01.02.2018 №А41-87899/17 дата вступления в законную силу: 02.03.2018
4. Ограничение прав и обременение объекта недвижимости:	не зарегистрировано
5. Сведения о наличии решения об изъятии объекта недвижимости для государственных и муниципальных нужд.	данные отсутствуют
6. Сведения об осуществлении государственной регистрации прав без необходимого в силу закона согласия третьего лица, органа:	данные отсутствуют

ВЕДУЩИЙ СПЕЦИАЛИСТ-ЭКСПЕРТ	Сметанина О. Ф.
<small>(полное наименование должности)</small>	<small>(инициалы, фамилия)</small>



М.П.


Раздел 3

Выписка из Единого государственного реестра недвижимости об основных характеристиках и зарегистрированных правах на объект недвижимости


Описание местоположения земельного участка

Земельный участок		
<small>(вид объекта недвижимости)</small>		
Лист № <u>3</u> Раздела <u>3</u>	Всего листов раздела <u>3</u> :	Всего листов выписки: _____
28.03.2019		
Кадастровый номер: <u>50:13:0030346:293</u>		

План (чертеж, схема) земельного участка:



Масштаб 1:	Условные обозначения:
------------	-----------------------



ВЕДУЩИЙ СПЕЦИАЛИСТ-ЭКСПЕРТ	
<small>(полное наименование должности)</small>	
Сметанина О. Ф.	<small>(инициалы, фамилия)</small>

(подпись)

М.П.