


УПРАВЛЕНИЕ ФЕДЕРАЛЬНОЙ СЛУЖБЫ ГОСУДАРСТВЕННОЙ РЕГИСТРАЦИИ, КАДАСТРА И КАРТОГРАФИИ ПО МОСКОВСКОЙ ОБЛАСТИ

(полное наименование органа регистрации прав)

Раздел 1

Выписка из Единого государственного реестра недвижимости об основных характеристиках и зарегистрированных правах на объект недвижимости
Сведения об основных характеристиках объекта недвижимости

В Единый государственный реестр недвижимости внесены следующие сведения:


Земельный участок		(вид объекта недвижимости)	
Лист №	Раздела <u>1</u>	Всего листов раздела <u>1</u> : _____	Всего разделов: _____
09.04.2019		Всего листов выписки: _____	
Кадастровый номер:		50:13:0030346:824	
Номер кадастрового квартала:		50:13:0030346	
Дата присвоения кадастрового номера:		16.01.2013	
Ранее присвоенный государственный учетный номер:		данные отсутствуют	
Адрес:		Московская область, Пушкинский район, п. Софрино, мкр Пушкинский лес, уч. №290	
Площадь:		1082 +/- 23 кв. м	
Кадастровая стоимость, руб.:		1307564.54	
Кадастровые номера расположенных в пределах земельного участка объектов недвижимости:		данные отсутствуют	
Категория земель:		Земли промышленности, энергетики, транспорта, связи, радиовещания, телевидения, информатики, земли для обеспечения космической деятельности, земли обороны, безопасности и земли иного специального назначения	
Виды разрешенного использования:		под малотажное жилищное строительство	
Статус записи об объекте недвижимости:		Сведения об объекте недвижимости имеют статус "актуальные"	
Особые отметки:		Граница земельного участка пересекает границы земельных участков (земельного участка) с кадастровыми номерами (кадастровым номером) 50:13:0030346:203. Для данного земельного участка обеспечен доступ посредством земельного участка (земельных участков) с кадастровым номером (кадастровыми номерами) 50:13:0030346:231.	
Получатель выписки:		Общество с ограниченной ответственностью Центральный коммерческий банк	
ВЕДУЩИЙ СПЕЦИАЛИСТ-ЭКСПЕРТ			
(полное наименование должности)		(подпись)	
		М.П.	
			
		(инициалы, фамилия)	

Выписка из Единого государственного реестра недвижимости характеристикх и зарегистрированных прав на объект недвижимости
Сведения о зарегистрированных правах на объект недвижимости

Раздел 2

Земельный участок	<small>(вид объекта недвижимости)</small>		
Лист № _____	Раздела <u>2</u>	Всего листов раздела <u>2</u> : _____	Всего разделов: _____
09.04.2019		Всего листов выписки: _____	
Кадастровый номер:		50:13:0030346:824	

1. Правообладатель (правообладатели):	1.1. Общество с ограниченной ответственностью Центральный коммерческий банк, ИНН: 77030009320, ОГРН: 1027739019527
2. Вид, номер и дата государственной регистрации права:	2.1. Собственность, № 50:13:0030346:824-50/013/2019-2 от 08.04.2019
3. Документы-основания:	3.1. Решение Арбитражного суда Московской области от 01.02.2018 №А41-87899/17 дата вступления в законную силу: 02.03.2018
4. Ограничение прав и обременение объекта недвижимости:	не зарегистрировано
5. Сведения о наличии решения об изъятии объекта недвижимости для государственных и муниципальных нужд:	данные отсутствуют
6. Сведения об осуществлении государственной регистрации прав без необходимого в силу закона согласия третьего лица, органа:	данные отсутствуют

ВЕДУЩИЙ СПЕЦИАЛИСТ-ЭКСПЕРТ	<small>(полное наименование должности)</small>
М.П.	
	
Сметанина О.Ф.	
<small>(подпись)</small>	
<small>(инициалы, фамилия)</small>	

Выписка из Единого государственного реестра недвижимости об основных характеристиках и зарегистрированных правах на объект недвижимости
Описание местоположения земельного участка

Земельный участок

(вид объекта недвижимости)

Лист № 09.04.2019 Раздела 3

Всего листов раздела 3:

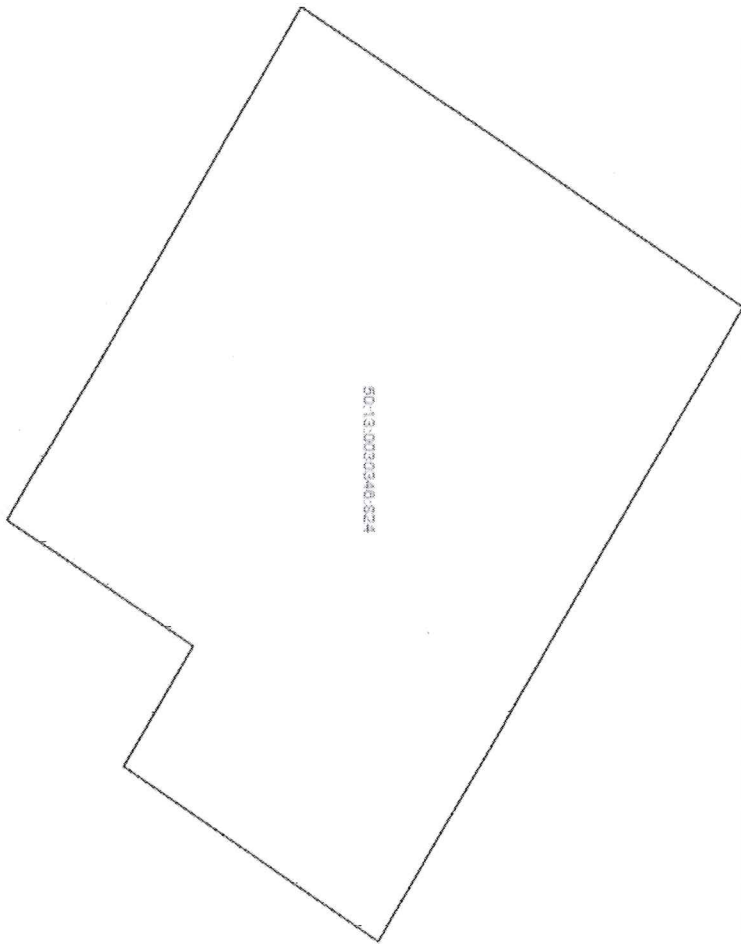
Всего разделов:

Всего листов выписки:

Кадастровый номер: 50:13:0030346:824

50:13:0030346:824

План (чертеж, схема) земельного участка:



Масштаб 1: Условные обозначения:

ВЕДУЩИЙ СПЕЦИАЛИСТ-ЭКСПЕРТ

(полное наименование должности)

(подпись)

Степанова О. Ф.

(инициалы, фамилия)

