

**УПРАВЛЕНИЕ ФЕДЕРАЛЬНОЙ СЛУЖБЫ ГОСУДАРСТВЕННОЙ РЕГИСТРАЦИИ, КАДАСТРА И КАРТОГРАФИИ ПО МОСКОВСКОЙ ОБЛАСТИ**

(полное наименование органа регистрации прав)

**Раздел 1**

Выписка из Единого государственного реестра недвижимости об основных характеристиках и зарегистрированных правах на объект недвижимости  
**Сведения об основных характеристиках объекта недвижимости**

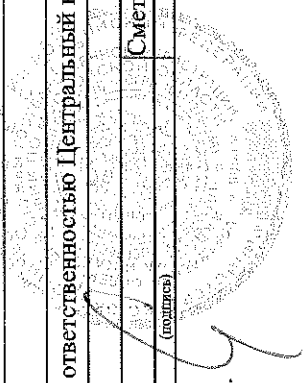
В Единый государственный реестр недвижимости внесены следующие сведения:

<b>Земельный участок</b>		
<small>(вид объекта недвижимости)</small>		
Лист № <u>28.03.2019</u>	Раздела <u>1</u>	Всего листов раздела <u>1</u> : _____
Кадастровый номер:		<b>50:13:0030346:140</b>
Всего листов выписки: _____		

Номер кадастрового квартала:	50:13:0030346
Дата присвоения кадастрового номера:	12.08.2008
Ранее присвоенный государственный учетный номер:	данные отсутствуют
Адрес:	Московская область, Пушкинский район, п. Софрино, микрорайон «Пушкинский лес», уч.332
Площадь:	1419 кв. м
Кадастровая стоимость, руб.:	1712378.25
Кадастровые номера расположенных в пределах земельного участка объектов недвижимости:	данные отсутствуют
Категория земель:	Земли промышленности, энергетики, транспорта, связи, радиовещания, телевидения, информатики, земли для обеспечения космической деятельности, земли обороны, безопасности и земли иного специального назначения
Виды разрешенного использования:	Под малоэтажное жилищное строительство
Статус записи об объекте недвижимости:	Сведения об объекте недвижимости имеют статус "актуальные"
Особые отметки:	данные отсутствуют
Получатель выписки:	Общество с ограниченной ответственностью Центральный коммерческий банк

<b>ВЕДУЩИЙ СПЕЦИАЛИСТ-ЭКСПЕРТ</b>	<b>Сметанина О. Ф.</b>
<small>(полное наименование должности)</small>	<small>(подпись)</small>
	<small>(инициалы, фамилия)</small>

М.П.

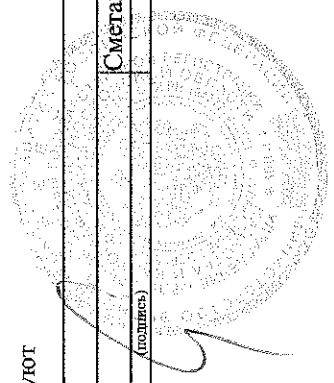


Выписка из Единого государственного реестра недвижимости об основных характеристиках и зарегистрированных правах на объект недвижимости  
**Сведения о зарегистрированных правах на объект недвижимости**

<b>Земельный участок</b>	
Лист № <u>2</u> Раздела <u>2</u>	Всего листов раздела <u>2</u> : _____
<b>28.03.2019</b>	Всего разделов: _____
Кадастровый номер: <b>50:13:0030346:140</b>	

1. Правообладатель (правообладатели):	1.1. Общество с ограниченной ответственностью Центральный коммерческий банк, ИНН: 7703009320, ОГРН: 1027739019527
2. Вид, номер и дата государственной регистрации права:	2.1. Собственность, № 50:13:0030346:140-50/013/2019-3 от 28.03.2019
3. Документы-основания:	3.1. Решение Арбитражного суда Московской области от 01.02.2018 №А41-87899/17 дата вступления в законную силу: 02.03.2018
4. Ограничение прав и обременение объекта недвижимости:	не зарегистрировано
5. Сведения о наличии решения об изъятии объекта недвижимости для государственных и муниципальных нужд:	данные отсутствуют
6. Сведения об осуществлении государственной регистрации прав без необходимого в силу закона согласия третьего лица, органа:	данные отсутствуют


<b>ВЕДУЩИЙ СПЕЦИАЛИСТ-ЭКСПЕРТ</b>	<b>Сметанина О. Ф.</b>
(полное наименование должности)	(подпись)



М.П.

Выписка из Единого государственного реестра недвижимости об основных характеристиках и зарегистрированных правах на объект недвижимости  
Описание местоположения земельного участка

Земельный участок	
<small>(на объект недвижимости)</small>	
Лист № <u>28.03.2019</u>	Всего листов раздела <u>3</u> :
Всего разделов: _____	Всего листов выписки: _____
Кадастровый номер: <u>50:13:0030346:140</u>	



Масштаб 1:	Условные обозначения:
ВЕДУЩИЙ СПЕЦИАЛИСТ-ЭКСПЕРТ	
<small>(полное наименование должности)</small>	
Сметанина О. Ф.	
<small>(инициалы, фамилия)</small>	

М.П.