


**УПРАВЛЕНИЕ ФЕДЕРАЛЬНОЙ СЛУЖБЫ ГОСУДАРСТВЕННОЙ РЕГИСТРАЦИИ, КАДАСТРА И КАРТОГРАФИИ ПО МОСКОВСКОЙ ОБЛАСТИ**  
(полное наименование органа регистрации прав)

Раздел 1

Выписка из Единого государственного реестра недвижимости об основных характеристиках и зарегистрированных правах на объект недвижимости  
**Сведения об основных характеристиках объекта недвижимости**

В Единый государственный реестр недвижимости внесены следующие сведения:

<b>Земельный участок</b>	
Лист № <u>1</u> Раздела <u>1</u>	Всего листов раздела <u>1</u> : _____ Всего листов выписки: _____
<b>28.03.2019</b>	
Кадастровый номер:	<b>50:13:0030346:257</b>
Номер кадастрового квартала:	50:13:0030346
Дата присвоения кадастрового номера:	13.08.2008
Ранее присвоенный государственный учетный номер:	данные отсутствуют
Адрес:	Московская область, Пушкинский район, п. Софрино, микрорайон «Пушкинский лес», уч.579
Площадь:	431 кв. м
Кадастровая стоимость, руб.:	521923.76
Кадастровые номера расположенных в пределах земельного участка объектов недвижимости:	данные отсутствуют
Категория земель:	Земли промышленности, энергетики, транспорта, связи, радиовещания, телевидения, информатики, земли для обеспечения космической деятельности, земли обороны, безопасности и земли иного специального назначения
Виды разрешенного использования:	Под малоэтажное жилищное строительство
Статус записи об объекте недвижимости:	Сведения об объекте недвижимости имеют статус "актуальные"
Особые отметки:	данные отсутствуют
Получатель выписки:	Общество с ограниченной ответственностью Центральный коммерческий банк
<b>ВЕДУЩИЙ СПЕЦИАЛИСТ-ЭКСПЕРТ</b>	
	 М.П. Сметанина О. Ф. (подпись, фамилия)

Выписка из Единого государственного реестра недвижимости об основных характеристиках и зарегистрированных правах на объект недвижимости


**Сведения о зарегистрированных правах на объект недвижимости**

Земельный участок		
(вид объекта недвижимости)		
Лист № <u>2</u> Раздела <u>2</u>	Всего листов раздела <u>2</u> :	Всего листов выписки: _____
<b>28.03.2019</b>		
Кадастровый номер:		<b>50:13:0030346:257</b>

1. Правообладатель (правообладатели):	1.1.	Общество с ограниченной ответственностью Центральный коммерческий банк, ИНН: 7703009320, ОГРН: 1027739019527
2. Вид, номер и дата государственной регистрации права:	2.1.	Собственность, № 50:13:0030346:257-50/013/2019-3 от 28.03.2019
3. Документы-основания:	3.1.	Решение Арбитражного суда Московской области от 01.02.2018 №А41-87899/17 дата вступления в законную силу: 02.03.2018
4. Ограничение прав и обременение объекта недвижимости:	не зарегистрировано	
5. Сведения о наличии решения об изъятии объекта недвижимости для государственных и муниципальных нужд:	данные отсутствуют	
6. Сведения об осуществлении государственной регистрации прав без необходимого в силу закона согласия третьего лица, органа:	данные отсутствуют	

ВЕДУЩИЙ СПЕЦИАЛИСТ-ЭКСПЕРТ	Сметанина О. Ф.
(полное наименование должности)	(подпись)
	(инициалы, фамилия)


М.П.



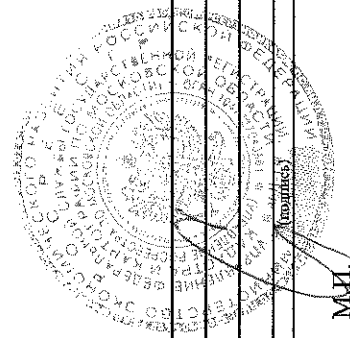
Описание местоположения земельного участка

Земельный участок	
(вид объекта недвижимости)	
Лист № <u>28.03.2019</u>	Всего листов раздела <u>3</u>
Раздела <u>3</u>	Всего разделов: <u>    </u>
Всего листов выписки: <u>    </u>	
Кадастровый номер: <u>50:13:0030346:257</u>	

План (чертеж, схема) земельного участка:



Масштаб 1:	Условные обозначения:
ВЕДУЩИЙ СПЕЦИАЛИСТ-ЭКСПЕРТ	
(полное наименование должности)	
Сметанина О. Ф.	
(инициалы, фамилия)	



М.П.