

**УПРАВЛЕНИЕ ФЕДЕРАЛЬНОЙ СЛУЖБЫ ГОСУДАРСТВЕННОЙ РЕГИСТРАЦИИ, КАДАСТРА И КАРТОГРАФИИ ПО МОСКОВСКОЙ ОБЛАСТИ**

(полное наименование органа регистрации прав)

Раздел 1

Выписка из Единого государственного реестра недвижимости об основных характеристиках и зарегистрированных правах на объект недвижимости  
**Сведения об основных характеристиках объекта недвижимости**


В Единый государственный реестр недвижимости внесены следующие сведения:

<small>(вкл. объекта недвижимости)</small>		
Лист № <u>28.03.2019</u> Раздела <u>1</u>	Всего листов раздела <u>1</u> :	Всего листов выписки:
Кадастровый номер: <b>50:13:0030346:360</b>		

Номер кадастрового квартала:	50:13:0030346
Дата присвоения кадастрового номера:	13.08.2008
Ранее присвоенный государственный учетный номер:	данные отсутствуют
Адрес:	Московская область, Пушкинский район, п. Софрино, мкр. "Пушкинский лес", уч-к 612
Площадь:	421 кв. м
Кадастровая стоимость, руб.:	509814.16
Кадастровые номера расположенных в пределах земельного участка объектов недвижимости:	данные отсутствуют
Категория земель:	Земли промышленности, энергетики, связи, радиовещания, телевидения, информатики, земли для обеспечения космической деятельности, земли обороны, безопасности и земли иного специального назначения
Виды разрешенного использования:	Под малоэтажное жилищное строительство
Статус записи об объекте недвижимости:	Сведения об объекте недвижимости имеют статус "актуальные"
Особые отметки:	данные отсутствуют
Получатель выписки:	Общество с ограниченной ответственностью Центральный коммерческий банк

ВЕДУЩИЙ СПЕЦИАЛИСТ-ЭКСПЕРТ	Сметанина О. Ф.
<small>(полное наименование должности)</small>	<small>(подпись)</small>
	<small>(подпись, фамилия)</small>

М.П.



Выписка из Единого государственного реестра недвижимости об основных характеристиках и зарегистрированных правах на объект недвижимости  
**Сведения о зарегистрированных правах на объект недвижимости**

<b>Земельный участок</b>	
Лист № _____	Всего листов раздела 2: _____
(вид объекта недвижимости)	
Всего листов выписки: _____	
<b>28.03.2019</b>	
Кадастровый номер: <b>50:13:0030346:360</b>	

1. Правообладатель (правообладатели):	1.1.	Общество с ограниченной ответственностью Центральный коммерческий банк, ИНН: 7703009320, ОГРН: 1027739019527
2. Вид, номер и дата государственной регистрации права:	2.1.	Собственность, № 50:13:0030346:360-50/013/2019-3 от 28.03.2019
3. Документы-основания:	3.1.	Решение Арбитражного суда Московской области от 01.02.2018 №А41-87899/17 дата вступления в законную силу: 02.03.2018
4. Ограничение прав и обременение объекта недвижимости:		не зарегистрировано
5. Сведения о наличии решения об изъятии объекта недвижимости для государственных и муниципальных нужд:		данные отсутствуют
6. Сведения об осуществлении государственной регистрации прав без необходимого в силу закона согласия третьего лица, органа:		данные отсутствуют

<b>ВЕДУЩИЙ СПЕЦИАЛИСТ-ЭКСПЕРТ</b>	<b>Сметанина О. Ф.</b>
(полное наименование должности)	(подпись)

М.П.

(инициалы, фамилия)

(полное наименование должности)

(подпись)

Сметанина О. Ф.

(полное наименование должности)

(инициалы, фамилия)

(подпись)

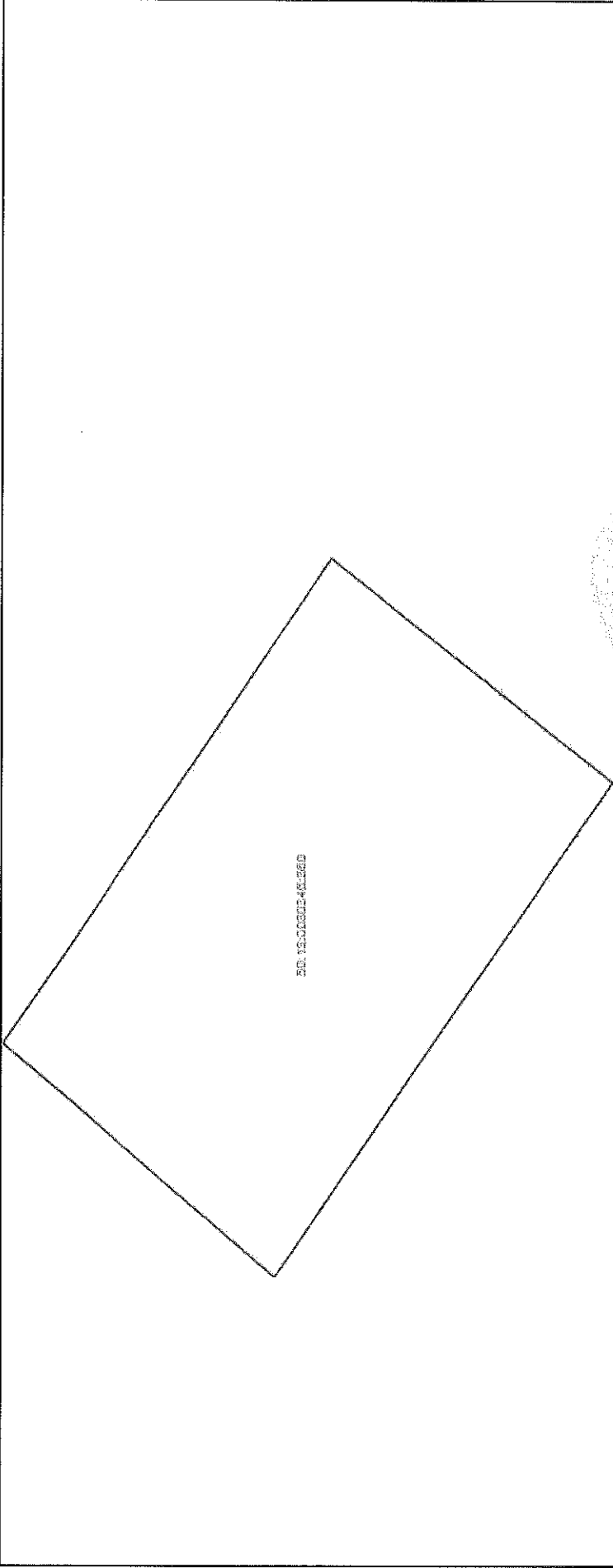
Сметанина О. Ф.


(инициалы, фамилия)

Выписка из Единого государственного реестра недвижимости об основных характеристиках и зарегистрированных правах на объект недвижимости

Описание местоположения земельного участка

<b>Земельный участок</b>	
<small>(вид объекта недвижимости)</small>	
Лист № <u>3</u> Раздела <u>3</u>	Всего листов раздела <u>3</u> : _____
Всего листов выписки: _____	
<b>28.03.2019</b>	
Кадастровый номер: <b>50:13:0030346:360</b>	

План (чертеж, схема) земельного участка:	
	
Масштаб 1:	Условные обозначения:



<b>ВЕДУЩИЙ СПЕЦИАЛИСТ-ЭКСПЕРТ</b>	
<small>(полное наименование должности)</small>	
Сметанина О. Ф.	<small>(инициалы, фамилия)</small>

(подпись)

МП