

Офис филиала федерального государственного бюджетного учреждения «Федеральная кадастровая палата Федеральной службы государственной регистрации, кадастра и картографии» по Республике Саха (Якутия)  
полное наименование органа регистрации прав


Выписка из Единого государственного реестра недвижимости об основных характеристиках и зарегистрированных правах на объект недвижимости

Сведения об основных характеристиках объекта недвижимости

На основании запроса от 11.12.2020, поступившего на рассмотрение 11.12.2020, сообщаем, что согласно записям Единого государственного реестра недвижимости:

Раздел 1 Лист 1

Земельный участок		Всего листов выписки: 3
вид объекта недвижимости		
Лист №1	Раздел 1	Всего разделов: 3
16 декабря 2020г. № КУВИ-002/2020-47809647		
Кадастровый номер: 14:35:108001:7343		
Номер кадастрового квартала: 14:35:108001		
Дата присвоения кадастрового номера: 05.10.2010		
Ранее присвоенный государственный учетный номер: данные отсутствуют		
Адрес (местоположение): Местоположение установлено относительно ориентира, расположенного в границах участка. Почтовый адрес ориентира: Республика Саха, г. Якутск, мкр. Марха, ул. Новая, д. 28.		
Площадь, м2: 774 +/- 3		
Кадастровая стоимость, руб: 476350.56		
Кадастровые номера расположенных в пределах земельного участка объектов недвижимости: 14:35:108001:20469		
Категория земель: Земли населенных пунктов		
Виды разрешенного использования: под жилищное строительство, для жилищного строительства		
Статус записи об объекте недвижимости: "актуальные"		
Особые отметки: Право (ограничение права, обременение объекта недвижимости) зарегистрировано на объект недвижимости с видом(-ами) разрешения использования: Под жилищное строительство.		
Получатель выписки: Кружалов Матвей Петрович (представитель заявителя), Заявитель: Государственная корпорация "Агентство по страхованию вкладов"		




Ведущий инженер	Т.В. Рябова
полное наименование должности	инициалы, фамилия
подпись	М.П.

Выписка из Единого государственного реестра недвижимости об основных характеристиках и зарегистрированных правах на объект недвижимости

Сведения о зарегистрированных правах

Земельный участок		
вид объекта недвижимости		
Лист №1 Раздел 2	Всего листов раздела 2: 1	Всего разделов: 3
Всего листов выписки: 3		
16 декабря 2020г. № КУВИ-002/2020-47809647		
Кадастровый номер: 14:35:108001:7343		

1	Правообладатель (правообладатели):	1.1	Акционерное общество "Региональная страховая компания "Стерх", ИНН: 1435159327, ОГРН: 1051402088242
2	Вид, номер и дата государственной регистрации права:	2.1	Собственность 14-14-01/027/2011-755 27.04.2011 00:00:00
4	Ограничение прав и обременение объекта недвижимости:		
4.1	вид:		Запрещение регистрации
	дата государственной регистрации:		14.04.2020 11:18:24
	номер государственной регистрации:		14:35:108001:7343-14/115/2020-1
	срок, на который установлено ограничение прав и обременение объекта недвижимости:		Срок не установлен
	лицо, в пользу которого установлено ограничение прав и обременение объекта недвижимости:		Якутский ГОСП УФССП России по Республике Саха (Якутия)
	основание государственной регистрации:		Постановление о запрете на совершение действий по регистрации (pdf), № 160677487/1437, Выдан 14.04.2020 Якутский ГОСП УФССП России по Республике Саха (Якутия)
5	Сведения о наличии решения об изъятии объекта недвижимости для государственных и муниципальных нужд:		Документ-основание предоставлен: СМЭВ данные отсутствуют
6	Сведения об осуществлении государственной регистрации сделки, права, ограничения права без необходимого в силу закона согласия третьего лица, органа:		данные отсутствуют

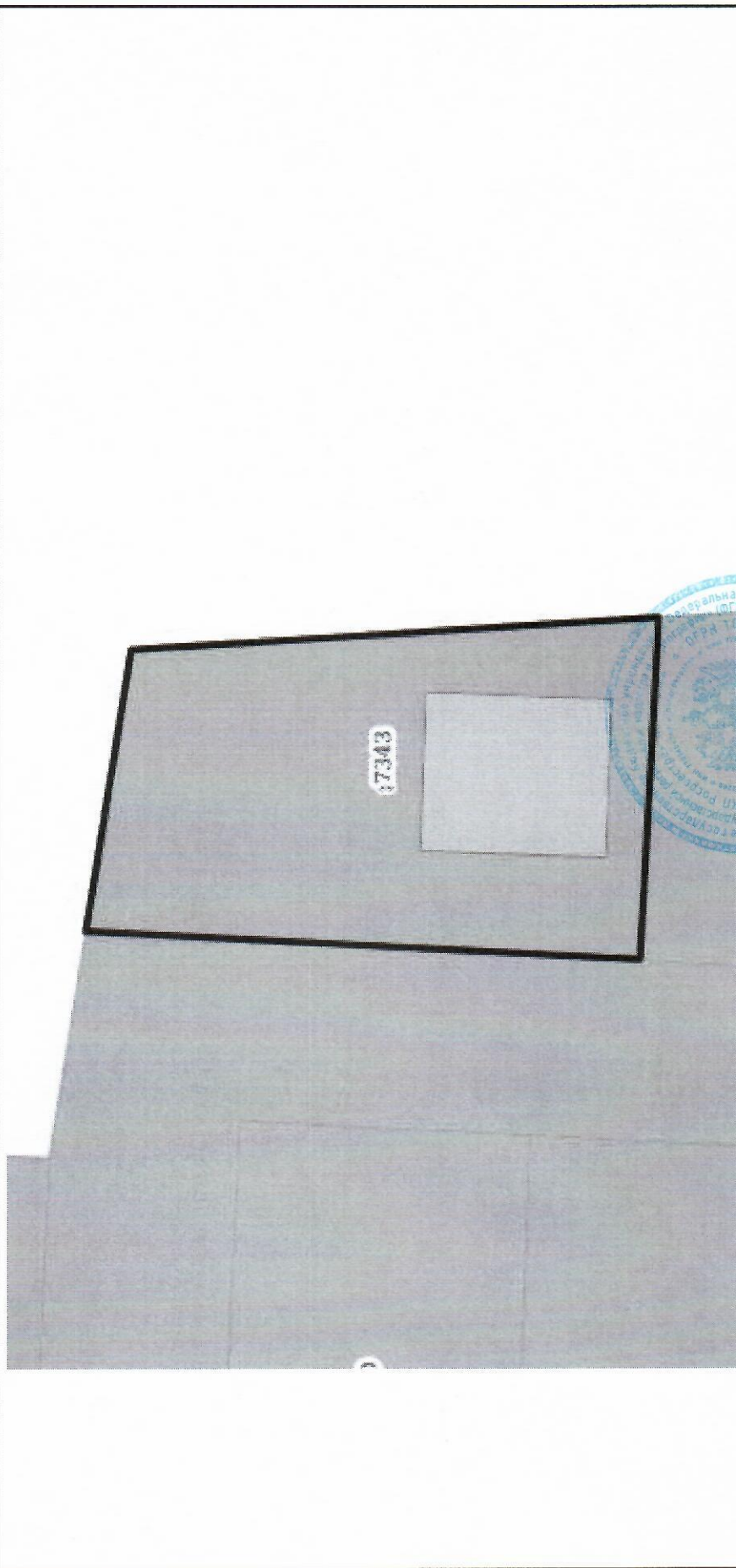


Ведущий инженер	Т.В. Рябова
полное наименование должности	инициалы, фамилия
	подпись

Выписка из Единого государственного реестра недвижимости об основных характеристиках и зарегистрированных правах на объект недвижимости  
 Описание местоположения земельного участка

Земельный участок			
вид объекта недвижимости			
Лист №1	Раздел 3	Всего листов раздела 3: 1	Всего разделов: 3
16 декабря 2020г. № КУВИ-002/2020-47809647		Всего листов выписки: 3	
Кадастровый номер: 14:35:108001:7343			

План (чертеж, схема) земельного участка



Масштаб 1:400	Условные обозначения:
Ведущий инженер	подпись
полное наименование должности	Т.В. Рябова
	инициалы, фамилия
	М.П.