

УПРАВЛЕНИЕ ФЕДЕРАЛЬНОЙ СЛУЖБЫ ГОСУДАРСТВЕННОЙ РЕГИСТРАЦИИ КАДАСТРА И КАРТОГРАФИИ ПО ПРИМОРСКОМУ КРАЮ

(полное наименование органа регистрации прав)

Раздел 1

Выписка из Единого государственного реестра недвижимости об основных характеристиках и зарегистрированных правах на объект недвижимости
Сведения об основных характеристиках объекта недвижимости

В Единый государственный реестр недвижимости внесены следующие сведения:

Сооружение			
<small>(вид объекта недвижимости)</small>			
Лист № <u> </u> Раздела <u> 1 </u>	Всего листов раздела <u> 1 </u> : <u> </u>	Всего разделов: <u> </u>	Всего листов выписки: <u> </u>
29.01.2020			
Кадастровый номер:		25:28:050063:641	

Номер кадастрового квартала:	25:28:050063
Дата присвоения кадастрового номера:	29.01.2020
Ранее присвоенный государственный учетный номер:	данные отсутствуют

Адрес:	Приморский край, г. Владивосток, ул. Сахарный Ключ		
Основная характеристика (для сооружения):	протяженность	10	м
	(тип)	(значение)	(единица измерения)
Назначение:	Иное сооружение (подпорная стена)		
Наименование:	Подпорная стена		
Количество этажей, в том числе подземных этажей:	данные отсутствуют		
Год ввода в эксплуатацию по завершении строительства:	данные отсутствуют		
Год завершения строительства:	2016		
Кадастровая стоимость, руб.:	данные отсутствуют		
Кадастровые номера нных объектов недвижимости, в пределах которых расположен объект недвижимости:	25:28:050063:323		
Кадастровые номера помещений, машино-мест, расположенных в здании или сооружении:	данные отсутствуют		
Виды разрешенного использования:	данные отсутствуют		
Статус записи об объекте недвижимости:	Сведения об объекте недвижимости имеют статус "актуальные"		
Особые отметки:	данные отсутствуют		
Получатель выписки:	Общество с ограниченной ответственностью "Торговый дом "Транзит ДВ"		

ГОСУДАРСТВЕННЫЙ РЕГИСТРАТОР		Корнилова Ю.Л.
<small>(полное наименование должности)</small>	<small>(подпись)</small>	<small>(подпись, фамилия)</small>

М.П.



Экземпляр электронного документа и/или бумажного документа составлен:
Владивостокское отделение КТАУ "МФУ" Приморского края
г. Владивосток, Партизанский проспект, д. 28а
Уполномоченный Сотрудник: *Корнилова Ю.Л.*
Дата: 04.02.2020 19:07
Реквизиты ключа сертификата ЭП1
Серийный номер 14 0f f1 89 00 02 00 00 1a 87
Срок действия с 11.12.2015 до 29.10.2030
Кому Выдан Корнилова Юлия Леонидовна

Выписка из Единого государственного реестра недвижимости об основных характеристиках и зарегистрированных правах на объект недвижимости
Сведения о зарегистрированных правах

Сооружение	
<small>(вид объекта недвижимости)</small>	
Лист № <u>Раздела 2</u>	Всего листов раздела <u>2</u> : _____
Всего разделов: _____	
Всего листов выписки: _____	
29.01.2020	
Кадастровый номер:	25:28:050063:641
1. Правообладатель (правообладатели):	1.1. Общество с ограниченной ответственностью "Торговый дом "Транзит ДВ". ИНН: 7731261956, ОГРН: 1027731004135
2. Вид, номер и дата государственной регистрации права:	2.1. Собственность, № 25:28:050063:641-25/001/2020-1 от 29.01.2020
3. Документы-основания:	3.1. Договор аренды земельного участка от 13.12.2013 № 05-Ю-18395, дата регистрации 30.12.2013, № 25-25-01/219/2013-419; Технический план здания от 24.10.2019
4. Ограничение прав и обременение объекта недвижимости:	не зарегистрировано
5. Сведения о наличии решения об изъятии объекта недвижимости для государственных и муниципальных нужд:	данные отсутствуют
6. Сведения об осуществлении государственной регистрации прав без необходимого в силу закона согласия третьего лица, органа:	данные отсутствуют
ГОСУДАРСТВЕННЫЙ РЕГИСТРАТОР	Корнилова Ю.Л.
<small>(подпись)</small>	<small>(подпись)</small>

М.П.

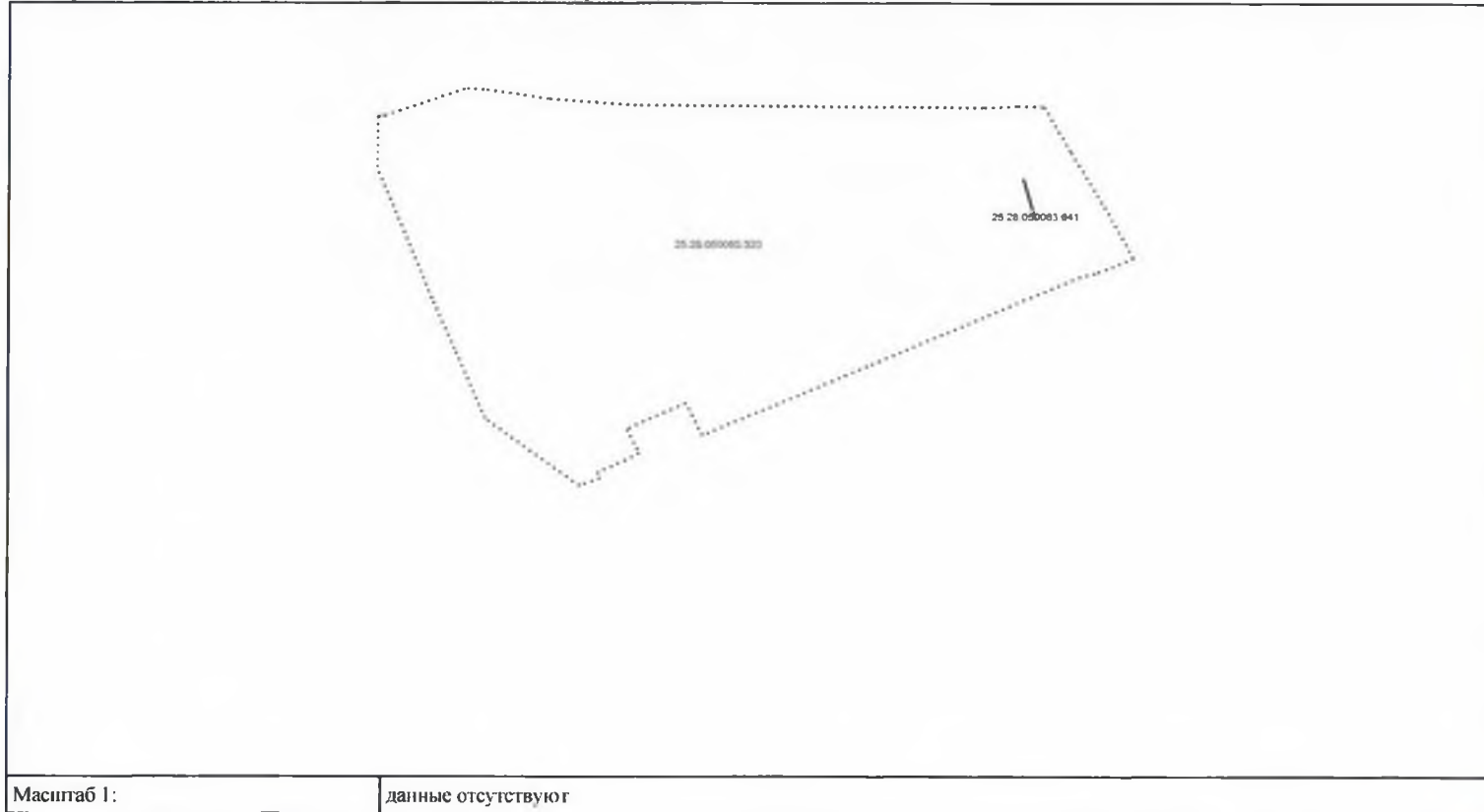


Экземпляр электронного документа на суммарном носителе составлен в
Владивостокское отделение КГАУ "МФЦ" Приморского края
г. Владивосток, Партизанский проспект, д. 28а
Уполномоченный Сотрудник: Спиридонова И.А.
Дата 04.02.2020 19:07
Реквизиты ключа сертификата ЭП
Серийный номер 14 Of f1 89 00 02 00 00 1c 87
Срок действия с 11.12.2015 до 29.10.2030
Кому Выдан Корнилова Юлия Леонидовна

Выписка из Единого государственного реестра недвижимости об основных характеристиках и зарегистрированных правах на объект недвижимости
Описание местоположения объекта недвижимости

Сооружение			
<small>(вид объекта недвижимости)</small>			
Лист № <u>Раздела 4</u>	Всего листов раздела <u>4</u> : _____	Всего разделов: _____	Всего листов выписки: _____
29.01.2020			
Кадастровый номер:		25:28:050063:641	

Схема расположения объекта недвижимости на земельном(ых) участке(ах):



Масштаб 1: _____ данные отсутствуют

ГОСУДАРСТВЕННЫЙ РЕГИСТРАТОР <small>(полное наименование документа)</small>	 <small>(подпись)</small>	Корнилова Ю.Л. <small>(инициалы, фамилия)</small>
--	------------------------------	---

М.П.



Экземпляр электронного документа из Единого государственного реестра недвижимости
 Владивостокское отделение ФГУ «МФЦ Приморского края»
 г. Владивосток, Партизанский проспект, д.28а
 Уполномоченный Сотрудник: Корнилова Ю.Л.
 Дата: 04.02.2020 19:07
 Реквизиты ключа сертификата ЭП:
 Серийный номер 14 0f П 89 00 02 00 00 1c 47
 Срок действия с 11.12.2015 до 29.10.2030
 Кому Выдан Корнилова Юлия Леонидовна

Управление Федеральной службы государственной регистрации, кадастра и картографии по Приморскому краю

(полное наименование органа регистрации прав)

Выписка из Единого государственного реестра недвижимости об основных характеристиках и зарегистрированных правах на объект недвижимости

Сведения об основных характеристиках объекта недвижимости

В Единый государственный реестр недвижимости внесены следующие сведения:

Раздел 1 Лист 1

Сооружение

(вид объекта недвижимости)

Лист № 1	раздела 1	Всего листов раздела 1: 1	Всего разделов: 2	Всего листов выписки: 2
----------	-----------	---------------------------	-------------------	-------------------------

"29" января 2020 г. № 25/ИСХ/20-29812

Кадастровый номер:	25:28:050063:642		
Номер кадастрового квартала:	25:28:050063		
Дата присвоения кадастрового номера:	29.01.2020		
Ранее присвоенный государственный учетный номер:	данные отсутствуют		
Адрес:	Приморский край, г. Владивосток, ул. Сахарный Ключ		
Основная характеристика (для сооружения):	Протяженность	69	м
	тип	значение	единица измерения
Назначение:	Иное сооружение (подпорная стена)		
Наименование:	Подпорная стена		
Количество этажей, в том числе подземных этажей :	данные отсутствуют		
Год ввода в эксплуатацию по завершении строительства:	данные отсутствуют		
Год завершения строительства:	2016		
Кадастровая стоимость, руб.:	не определена		
Кадастровые номера иных объектов недвижимости, в пределах которых расположен объект недвижимости:	25:28:050063:323		
Кадастровые номера помещений, машино-мест, расположенных в здании или сооружении:	данные отсутствуют		
Кадастровые номера объектов недвижимости, входящих в состав единого недвижимого комплекса, предприятия как имущественного комплекса:			
Сведения об отнесении жилого помещения к определенному виду жилых помещений специализированного жилищного фонда, к жилым помещениям наемного дома социального использования или наемного дома коммерческого использования:			
Статус записи об объекте недвижимости:	Сведения об объекте недвижимости имеют статус "актуальные"		
Особые отметки:	МСК 25, зона 1; Сведения, необходимые для заполнения Раздела 2 "Сведения о зарегистрированных правах", отсутствуют.		
Получатель выписки:			

Главный специалист – эксперт		Е. Б. Щеголькова
полное наименование должности	подпись	инициалы, фамилия

Выписка из Единого государственного реестра недвижимости об основных характеристиках и зарегистрированных правах на объект недвижимости

Описание местоположения объекта недвижимости

Раздел 4 Лист 2

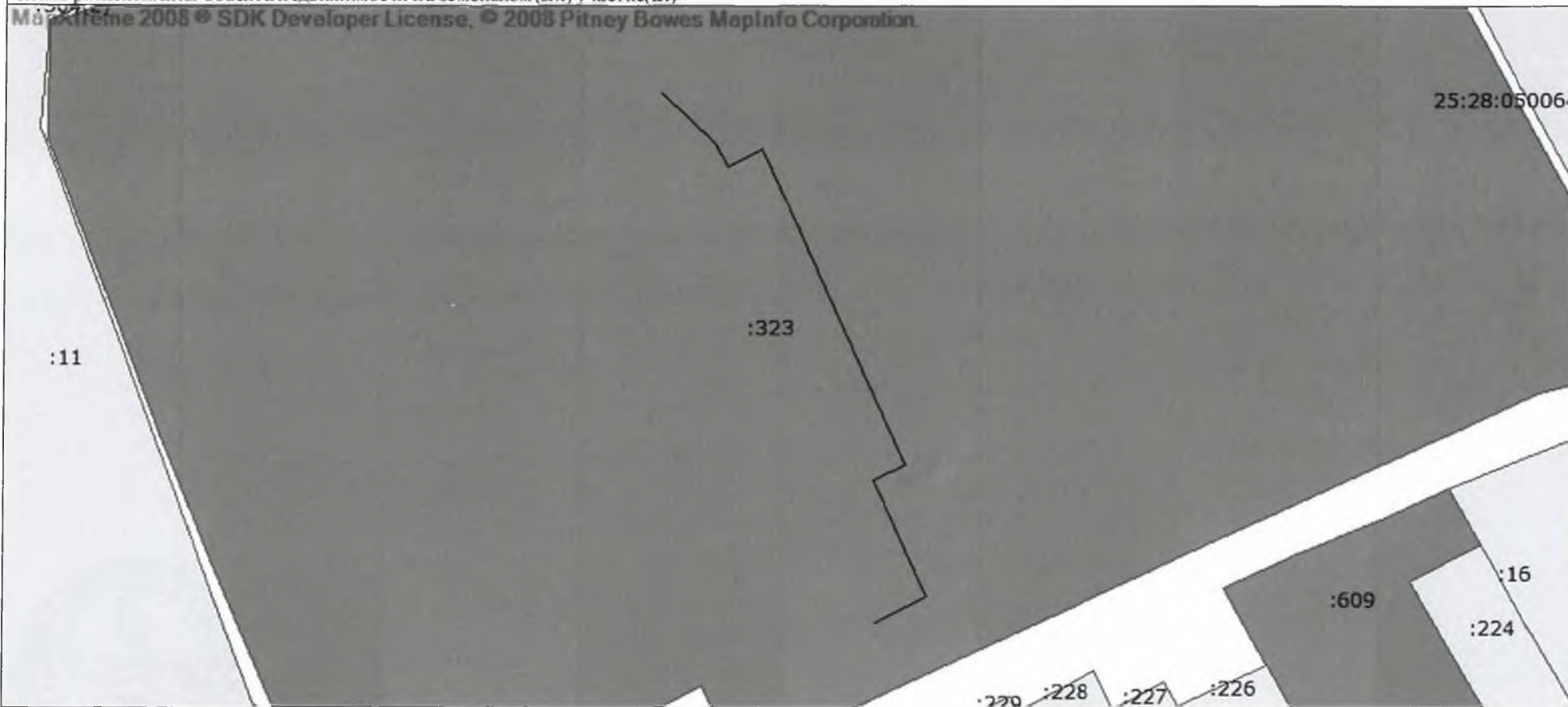
Сооружение (вид объекта недвижимости)				
--	--	--	--	--

Лист № 1	раздела 4	Всего листов раздела 4: 1	Всего разделов: 2	Всего листов выписки: 2
----------	-----------	---------------------------	-------------------	-------------------------

"29" января 2020 г. № 25/ИСХ/20-29812

Кадастровый номер:	25:28:050063:642
--------------------	------------------

Схема расположения объекта недвижимости на земельном (ых) участке(ах)



Масштаб 1: 600	Условные обозначения:
----------------	-----------------------

Главный специалист – эксперт полное наименование должности	подпись	Е. Б. Щегольова инициалы, фамилия
---	---------	--------------------------------------

М.П.

Управление Федеральной службы государственной регистрации, кадастра и картографии по Приморскому краю

(полное наименование органа регистрации прав)

Выписка из Единого государственного реестра недвижимости об основных характеристиках и зарегистрированных правах на объект недвижимости

Сведения об основных характеристиках объекта недвижимости

В Единый государственный реестр недвижимости внесены следующие сведения:

Раздел 1 Лист 1

Сооружение			
(вид объекта недвижимости)			
Лист № 1	раздела 1	Всего листов раздела 1: 1	Всего разделов: 2
Всего листов выписки: 2			
"29" января 2020 г. № 25/ИСХ/20-29828			
Кадастровый номер:	25:28:050063:643		
Номер кадастрового квартала:	25:28:050063		
Дата присвоения кадастрового номера:	29.01.2020		
Ранее присвоенный государственный учетный номер:	данные отсутствуют		
Адрес:	Приморский край, г. Владивосток, ул. Сахарный Ключ		
Основная характеристика (для сооружения):	Протяженность	9	м
	тип	значение	единица измерения
Назначение:	Иное сооружение (подпорная стена)		
Наименование:	Подпорная стена		
Количество этажей, в том числе подземных этажей:	данные отсутствуют		
Год ввода в эксплуатацию по завершении строительства:	данные отсутствуют		
Год завершения строительства:	2016		
Кадастровая стоимость, руб.:	не определена		
Кадастровые номера иных объектов недвижимости, в пределах которых расположен объект недвижимости:	25:28:050063:323		
Кадастровые номера помещений, машино-мест, расположенных в здании или сооружении:	данные отсутствуют		
Кадастровые номера объектов недвижимости, входящих в состав единого недвижимого комплекса, предприятия как имущественного комплекса:			
Сведения об отнесении жилого помещения к определенному виду жилых помещений специального жилищного фонда, к жилым помещениям наемного дома социального использования или наемного дома коммерческого использования:			
Статус записи об объекте недвижимости:	Сведения об объекте недвижимости имеют статус "актуальные"		
Особые отметки:	МСК 25, зона 1; Сведения, необходимые для заполнения Раздела 2 "Сведения о зарегистрированных правах", отсутствуют.		
Получатель выписки:			

Главный специалист – эксперт		Е. Б. Щеголькова
полное наименование должности	подпись	инициалы, фамилия

М.П.

Выписка из Единого государственного реестра недвижимости об основных характеристиках и зарегистрированных правах на объект недвижимости

Описание местоположения объекта недвижимости

Раздел 4 Лист 2


Сооружение
(вид объекта недвижимости)

Лист № 1	раздела 4	Всего листов раздела 4: 1	Всего разделов: 2	Всего листов выписки: 2
----------	-----------	---------------------------	-------------------	-------------------------

"29" января 2020 г. № 25/ИСХ/20-29828

Кадастровый номер: 25:28:050063:643

Схема расположения объекта недвижимости на земельном (ых) участке(ах)



Масштаб 1: 100 Условные обозначения:

Главный специалист – эксперт		Е. Б. Щеголькова
полное наименование должности	подпись	инициалы, фамилия

УПРАВЛЕНИЕ ФЕДЕРАЛЬНОЙ СЛУЖБЫ ГОСУДАРСТВЕННОЙ РЕГИСТРАЦИИ КАДАСТРА И КАРТОГРАФИИ ПО ПРИМОРСКОМУ КРАЮ

(полное наименование органа регистрации прав)

Раздел 1

Выписка из Единого государственного реестра недвижимости об основных характеристиках и зарегистрированных правах на объект недвижимости
Сведения об основных характеристиках объекта недвижимости

В Единый государственный реестр недвижимости внесены следующие сведения:

Сооружение			
<small>(вид объекта недвижимости)</small>			
Лист №	Раздела 1	Всего листов раздела 1 :	Всего разделов: _____
29.01.2020		Всего листов выписки: _____	
Кадастровый номер:		25:28:050063:644	

Номер кадастрового квартала:	25:28:050063
Дата присвоения кадастрового номера:	29.01.2020
Ранее присвоенный государственный учетный номер:	данные отсутствуют

Адрес:	Приморский край, г.Владивосток, ул.Сахарный Ключ		
Основная характеристика (для сооружения):	протяженность	98	м
	(тип)	(значение)	(единица измерения)
Назначение:	Иное сооружение (подпорная стена)		
Наименование:	Подпорная стена		
Количество этажей, в том числе подземных этажей:	данные отсутствуют		
Год ввода в эксплуатацию по завершении строительства:	данные отсутствуют		
Год завершения строительства:	2016		
Кадастровая стоимость, руб.:	данные отсутствуют		
Кадастровые номера иных объектов недвижимости, в пределах которых расположен объект недвижимости:	25:28:050063:323		
Кадастровые номера помещений, машино-мест, расположенных в здании или сооружении:	данные отсутствуют		
Виды разрешенного использования:	данные отсутствуют		
Статус записи об объекте недвижимости:	Сведения об объекте недвижимости имеют статус "актуальные"		
Особые отметки:	данные отсутствуют		
Получатель выписки:	Общество с ограниченной ответственностью "Торговый дом "Транзит ДВ"		

ГОСУДАРСТВЕННЫЙ РЕГИСТРАТОР <small>(полное наименование должности)</small>	<small>(подпись)</small>	Светашева С.В. <small>(полное наименование, фамилия)</small>
---	--------------------------	---

М.П.

Экземпляр электронного документа на бумажном носителе (выписка).
Владивостокское отделение КГАУ "МФЦ (Приморско) в-край"
г. Владивосток, Партизанский проспект, д.28а
Уполномоченный Сотрудник: Спиридонова В.А.
Дата 04.02.2020 19:06
Реквизиты ключа сертификата ЭП
Серийный номер 13 fa 06 de 00 02 00 00 1c 7f
Срок действия с 11.12.2015 до 29.10.2030
Кому Выдан Светашева Светлана Васильевна



Выписка из Единого государственного реестра недвижимости об основных характеристиках и зарегистрированных правах на объект недвижимости
Сведения о зарегистрированных правах

Сооружение			
<small>(вид объекта недвижимости)</small>			
Лист №	Раздела 2	Всего листов раздела 2 :	Всего разделов: _____
29.01.2020		Всего листов выписки: _____	
Кадастровый номер:		25:28:050063:644	

1.	Правообладатель (правообладатели):	1.1.	Общество с ограниченной ответственностью "Торговый дом "Транзит ДВ", ИНН: 7731261956, ОГРН: 1027731004135
2.	Вид, номер и дата государственной регистрации права:	2.1.	Собственность, № 25:28:050063:644-25/001/2020-1 от 29.01.2020
3.	Документы-основания:	3.1.	Договор аренды земельного участка от 13.12.2013 № 05-Ю-18395, дата регистрации 30.12.2013, № 25-25-01/219/2013-419; Технический план сооружения от 24.10.2019
4.	Ограничение прав и обременение объекта недвижимости:	не зарегистрировано	
5.	Сведения о наличии решения об изъятии объекта недвижимости для государственных и муниципальных нужд:	данные отсутствуют	
6.	Сведения об осуществлении государственной регистрации прав без необходимого в силу закона согласия третьего лица, органа:	данные отсутствуют	

ГОСУДАРСТВЕННЫЙ РЕГИСТРАТОР		Светашева С.В.
<small>(подпись)</small>	<small>(подпись)</small>	<small>(подпись, фамилия)</small>

М.П.

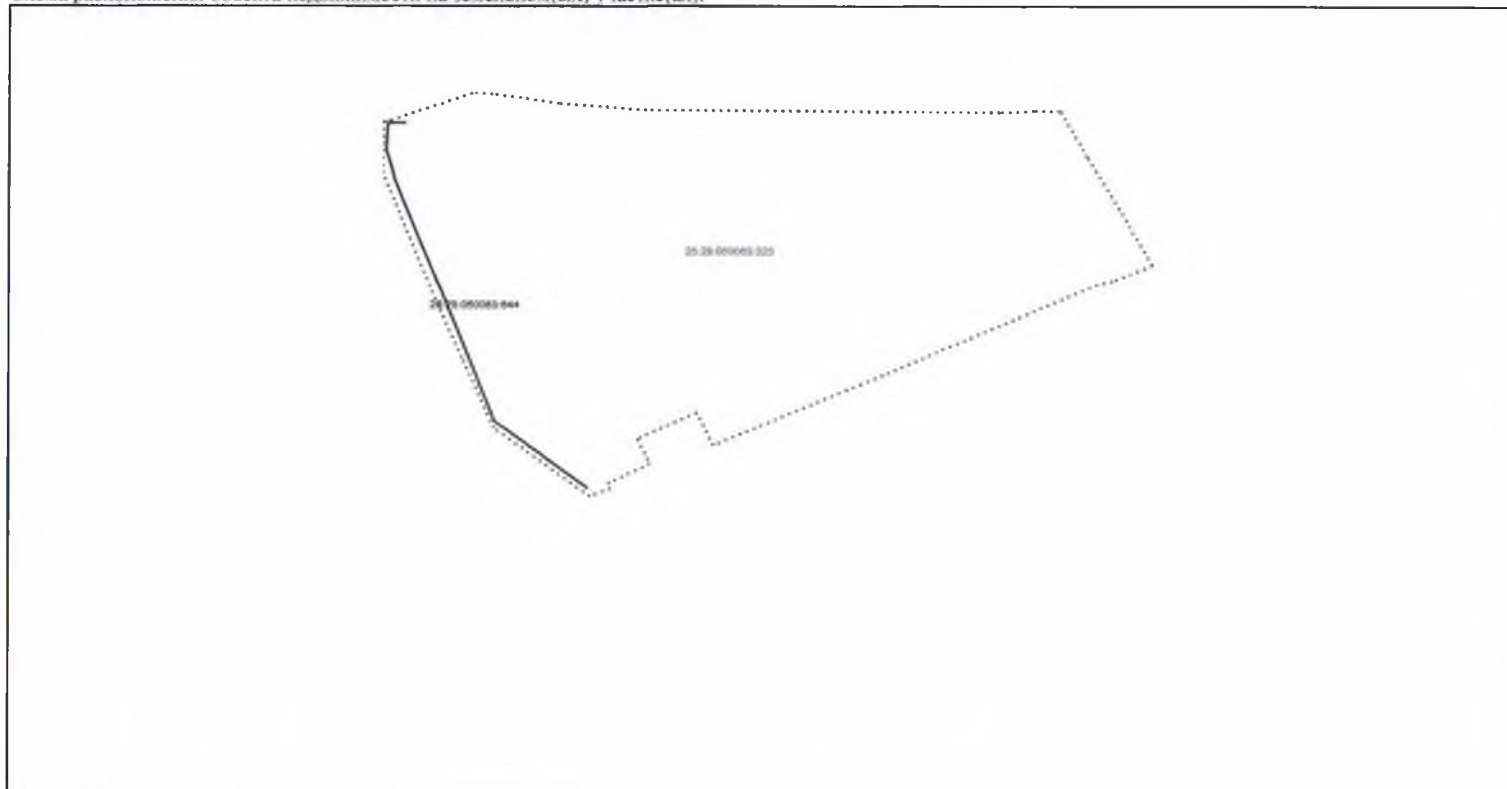


Экземпляр электронного документа на бумажном носителе составлен:
 Владивостокское отделение КГАУ "МФЦ Приморского края"
 г. Владивосток, Партизанский проспект, д. 28а
 Уполномоченный Сотрудник: Спиридонова И.А.
 Дата 04.02.2020 19:06
 Реквизиты ключа сертификата ЭП
 Серийный номер 13 fa 06 dc 00 02 00 00 1c 7f
 Срок действия с 11.12.2015 до 29.10.2030
 Кому Выдан Светашева Светлана Васильевна

Выписка из Единого государственного реестра недвижимости об основных характеристиках и зарегистрированных правах на объект недвижимости
Описание местоположения объекта недвижимости

Сооружение			
<small>(выл объект недвижимости)</small>			
Лист № <u> </u> Раздела <u>4</u>	Всего листов раздела <u>4</u> :	Всего разделов: <u> </u>	Всего листов выписки: <u> </u>
29.01.2020			
Кадастровый номер:		25:28:050063:644	

Схема расположения объекта недвижимости на земельном(ых) участке(ах):



Масштаб 1:	данные отсутствуют
------------	--------------------

ГОСУДАРСТВЕННЫЙ РЕГИСТРАТОР <small>(полное наименование документа)</small>	 <small>(подпись)</small>	Светашева С.В. <small>(инициалы, фамилия)</small>
--	------------------------------	--

М.П.

Экземпляр электронного документа на бумажном носителе составлен.
 Владивостокское отделение КГАУ "МФЦ Прикордонного края"
 г. Владивосток, Партизанский проспект, д.28а
 Уполномоченный Сотрудник: Спиридонова И.
 Дата 04.02.2020 19:06
 Реквизиты ключа сертификата ЭП
 Серийный номер 13 fa 06 dc 00 02 00 00 1c 7f
 Срок действия с 11.12.2015 до 29.10.2030
 Кому Выдан Светашева Светлана Васильевна



УПРАВЛЕНИЕ ФЕДЕРАЛЬНОЙ СЛУЖБЫ ГОСУДАРСТВЕННОЙ РЕГИСТРАЦИИ КАДАСТРА И КАРТОГРАФИИ ПО ПРИМОРСКОМУ КРАЮ

(полное наименование органа регистрации прав)

Раздел 1

Выписка из Единого государственного реестра недвижимости об основных характеристиках и зарегистрированных правах на объект недвижимости
Сведения об основных характеристиках объекта недвижимости

В Единый государственный реестр недвижимости внесены следующие сведения:

Сооружение			
<small>(вид объекта недвижимости)</small>			
Лист № _____ Раздела 1	Всего листов раздела 1 : _____	Всего разделов: _____	Всего листов выписки: _____
29.01.2020			
Кадастровый номер:		25:28:050063:645	
Номер кадастрового квартала:		25:28:050063	
Дата присвоения кадастрового номера:		29.01.2020	
Ранее присвоенный государственный учетный номер:		данные отсутствуют	
Адрес:	Приморский край, г.Владивосток, ул.Сахарный Ключ		
Основная характеристика (для сооружения):	протяженность	28	м
	(тип)	(значение)	(единица измерения)
Назначение:	Иное сооружение (подпорная стена)		
Наименование:	Подпорная стена		
Количество этажей, в том числе подземных этажей:	данные отсутствуют		
Год ввода в эксплуатацию по завершении строительства:	данные отсутствуют		
Год завершения строительства:	2016		
Кадастровая стоимость, руб.:	данные отсутствуют		
Кадастровые номера иных объектов недвижимости, в пределах которых расположен объект недвижимости:	25:28:050063:323		
Кадастровые номера помещений, машино-мест, расположенных в здании или сооружении:	данные отсутствуют		
Виды разрешенного использования:	данные отсутствуют		
Статус записи об объекте недвижимости:	Сведения об объекте недвижимости имеют статус "актуальные"		
Особые отметки:	данные отсутствуют		
Получатель выписки:	Общество с ограниченной ответственностью "Торговый дом "Транзит ДВ"		

ГОСУДАРСТВЕННЫЙ РЕГИСТРАТОР		Светашева С.В.
<small>(полное наименование должности)</small>	<small>(подпись)</small>	<small>(личность, фамилия)</small>

М.П.

Экземпляр электронного документа на бумажном носителе составлен
Владивостокское отделение КГАУ "МФЦ Приморского края"
г. Владивосток, Партизанский проспект, д.28а
Уполномоченный Сотрудник: Спиридонова И.А.
Дата 04.02.2020 19:04
Реквизиты ключа сертификата ЭП
Серийный номер 13 fa 06 de 00 02 00 00 1c 7f
Срок действия с 11.12.2015 до 29.10.2030
Кому Выдан Светашева Светлана Васильевна



Выписка из Единого государственного реестра недвижимости об основных характеристиках и зарегистрированных правах на объект недвижимости
Сведения о зарегистрированных правах

Сооружение			
<small>(вид объекта недвижимости)</small>			
Лист №	Раздела 2	Всего листов раздела 2 :	Всего разделов:
29.01.2020			Всего листов выписки:
Кадастровый номер:		25:28:050063:645	

1.	Правообладатель (правообладатели):	1.1.	Общество с ограниченной ответственностью "Торговый дом "Транзит ДВ", ИНН: 7731261956, ОГРН: 1027731004135
2.	Вид, номер и дата государственной регистрации права:	2.1.	Собственность, № 25:28:050063:645-5/001/2020-1 от 29.01.2020
3.	Документы-основания:	3.1.	Договор аренды земельного участка от 13.12.2013 № 05-Ю-18395, дата регистрации 30.12.2013, № 25-25-01/219/2013-419, Технический план от 24.10.2019
4.	Ограничение прав и обременение объекта недвижимости:	не зарегистрировано	
5.	Сведения о наличии решения об изъятии объекта недвижимости для государственных и муниципальных нужд:	данные отсутствуют	
6.	Сведения об осуществлении государственной регистрации прав без необходимого в силу закона согласия третьего лица, органа:	данные отсутствуют	

ГОСУДАРСТВЕННЫЙ РЕГИСТРАТОР		Светашева С.В.
<small>(вид объекта недвижимости)</small>	<small>(подпись)</small>	<small>(инициалы, фамилия)</small>

М.П.

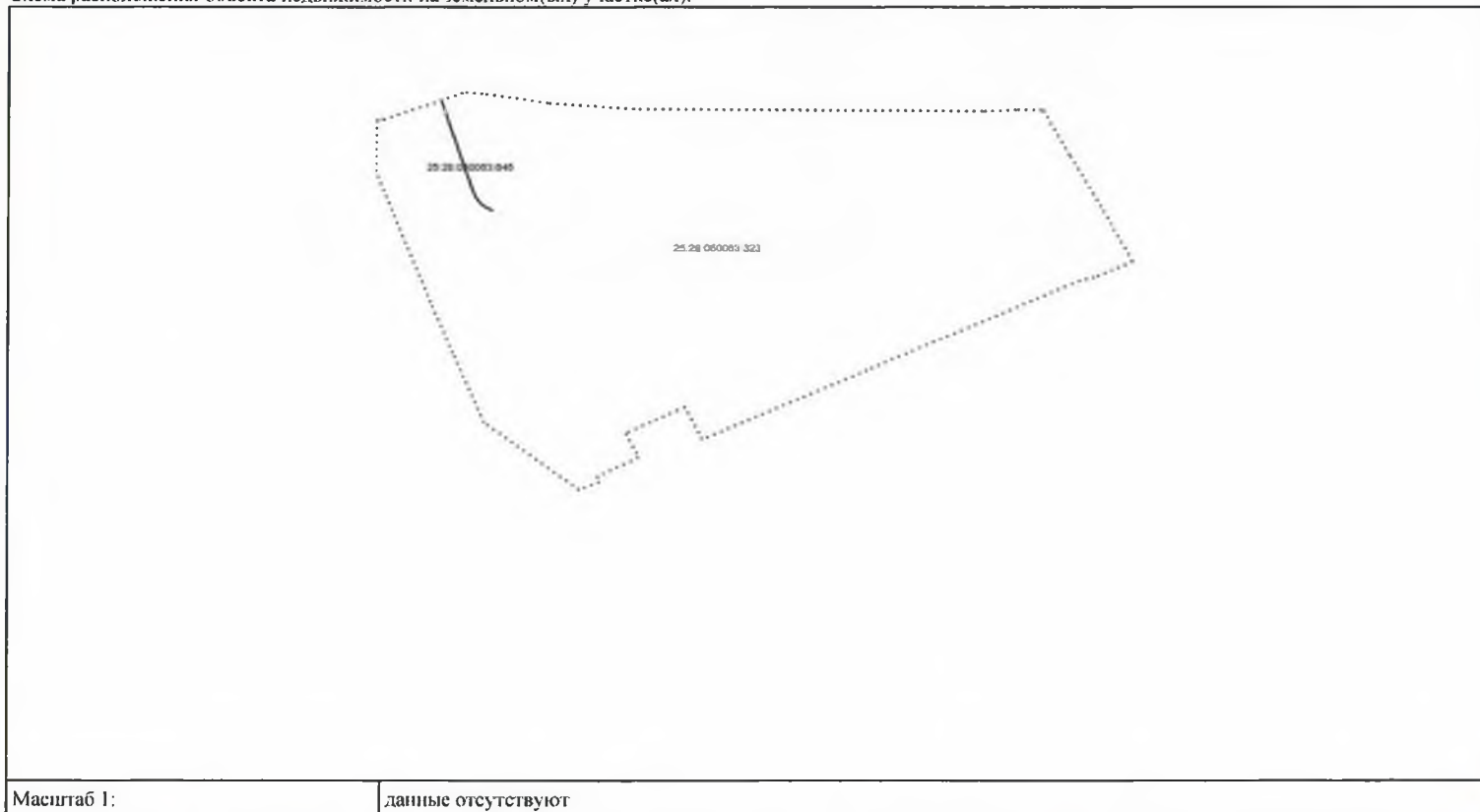


Экземпляр электронного документа на основании подписи сотрудника:
Владивостокское отделение КГАУ "МФЦ Приморского края"
г. Владивосток, Партизанский проспект, д. 28а
Уполномоченный Сотрудник: Спиридонова Н.А.
Дата 04.02.2020 19:04
Реквизиты ключа сертификата ЭП
Серийный номер 13 fa 06 dc 00 02 00 00 1c 7f
Срок действия с 11.12.2015 до 29.10.2030
Кому Выдан Светашева Светлана Васильевна

Выписка из Единого государственного реестра недвижимости об основных характеристиках и зарегистрированных правах на объект недвижимости
Описание местоположения объекта недвижимости

Сооружение			
<small>(вкл. объекты недвижимости)</small>			
Лист № _____	Раздела 4	Всего листов раздела 4 : _____	Всего разделов: _____
29.01.2020			
Кадастровый номер:		25:28:050063:645	

Схема расположения объекта недвижимости на земельном(ых) участке(ах):



Масштаб 1: _____ данные отсутствуют

ГОСУДАРСТВЕННЫЙ РЕГИСТРАТОР		Светашева С.В.
<small>(подпись)</small>		<small>(подпись, фамилия)</small>

М.П.

Экземпляр электронного документа на бумажном носителе составлен:
 Владивостокское отделение КГАУ "МФЦ Приморского края"
 г. Владивосток, Партизанский проспект, д.28а
 Уполномоченный Сотрудник: Спиридонова Н.А.
 Дата 04.02.2020 19:04
 Реквизиты ключа сертификата ЭП
 Серийный номер 13 fa 06 de 00 02 00 00 1c 7f
 Срок действия с 11.12.2015 до 29.10.2030
 Кому Выдан Светашева Светлана Васильевна

