

## Выписка из Единого государственного реестра недвижимости об объекте недвижимости

**Сведения о характеристиках объекта недвижимости**

На основании запроса от 04.03.2021 г., поступившего на рассмотрение 05.03.2021 г., сообщаем, что согласно записям Единого государственного реестра недвижимости:

<b>Земельный участок</b>			
(вид объекта недвижимости)			
Лист № ___ Раздела <b>1</b>	Всего листов раздела <b>1</b> : ___	Всего разделов: ___	Всего листов выписки: ___
<b>05.03.2021 № 99/2021/379344637</b>			
Кадастровый номер:		<b>50:26:0180210:1</b>	

Номер кадастрового квартала:	50:26:0180210
Дата присвоения кадастрового номера:	27.02.2004
Ранее присвоенный государственный учетный номер:	Кадастровый номер: 50:26:180210:1, Условный номер: 50:26:10:16692
Адрес:	Московская область, Наро-Фоминский район, у д. Афинеево
Площадь:	114000 +/- 118кв. м
Кадастровая стоимость, руб.:	126048660
Кадастровые номера расположенных в пределах земельного участка объектов недвижимости:	данные отсутствуют
Кадастровые номера объектов недвижимости, из которых образован объект недвижимости:	данные отсутствуют
Кадастровые номера образованных объектов недвижимости:	данные отсутствуют
Сведения о включении объекта недвижимости в состав предприятия как имущественного комплекса:	

Государственный регистратор		ФГИС ЕГРН
полное наименование должности	подпись	инициалы, фамилия

М.П.

## Выписка из Единого государственного реестра недвижимости об объекте недвижимости

## Сведения о характеристиках объекта недвижимости

<b>Земельный участок</b>			
(вид объекта недвижимости)			
Лист № __ Раздела <b>1</b>	Всего листов раздела <b>1</b> : __	Всего разделов: __	Всего листов выписки: __
<b>05.03.2021 № 99/2021/379344637</b>			
Кадастровый номер:		<b>50:26:0180210:1</b>	

Категория земель:	Земли населённых пунктов
Виды разрешенного использования:	Для объектов жилой застройки
Сведения о кадастровом инженере:	Рыбачев Вадим Юрьевич №77-12-183
Сведения о лесах, водных объектах и об иных природных объектах, расположенных в пределах земельного участка:	данные отсутствуют
Сведения о том, что земельный участок полностью или частично расположен в границах зоны с особыми условиями использования территории или территории объекта культурного наследия	данные отсутствуют
Сведения о том, что земельный участок расположен в границах особой экономической зоны, территории опережающего социально-экономического развития, зоны территориального развития в Российской Федерации, игровой зоны:	данные отсутствуют
Сведения о том, что земельный участок расположен в границах особо охраняемой природной территории, охотничьих угодий, лесничеств, лесопарков:	данные отсутствуют
Сведения о результатах проведения государственного земельного надзора:	данные отсутствуют
Сведения о расположении земельного участка в границах территории, в отношении которой утвержден проект межевания территории:	данные отсутствуют

Государственный регистратор		ФГИС ЕГРН
полное наименование должности	подпись	инициалы, фамилия

М.П.

## Выписка из Единого государственного реестра недвижимости об объекте недвижимости

## Сведения о характеристиках объекта недвижимости

<b>Земельный участок</b>			
(вид объекта недвижимости)			
Лист № ___ Раздела <b>1</b>	Всего листов раздела <b>1</b> : ___	Всего разделов: ___	Всего листов выписки: ___
<b>05.03.2021 № 99/2021/379344637</b>			
Кадастровый номер:		<b>50:26:0180210:1</b>	

Условный номер земельного участка:	данные отсутствуют
Сведения о принятии акта и (или) заключении договора, предусматривающих предоставление в соответствии с земельным законодательством исполнительным органом государственной власти или органом местного самоуправления находящегося в государственной или муниципальной собственности земельного участка для строительства наемного дома социального использования или наемного дома коммерческого использования:	данные отсутствуют
Сведения о том, что земельный участок или земельные участки образованы на основании решения об изъятии земельного участка и (или) расположенного на нем объекта недвижимости для государственных или муниципальных нужд:	данные отсутствуют
Сведения о том, что земельный участок образован из земель или земельного участка, государственная собственность на которые не разграничена:	данные отсутствуют
Сведения о наличии земельного спора о местоположении границ земельных участков:	данные отсутствуют
Статус записи об объекте недвижимости:	Сведения об объекте недвижимости имеют статус "актуальные, ранее учтенные"
Особые отметки:	Сведения о видах разрешенного использования имеют статус «Актуальные незасвидетельствованные». Право (ограничение права, обременение объекта недвижимости) зарегистрировано на данный объект недвижимости с видами разрешенного использования отсутствует. Сведения необходимые для заполнения раздела 3.1 отсутствуют.
Получатель выписки:	Шлянова Наталья Сергеевна

Государственный регистратор		ФГИС ЕГРН
полное наименование должности	подпись	инициалы, фамилия

М.П.

Выписка из Единого государственного реестра недвижимости об объекте недвижимости  
Сведения о зарегистрированных правах

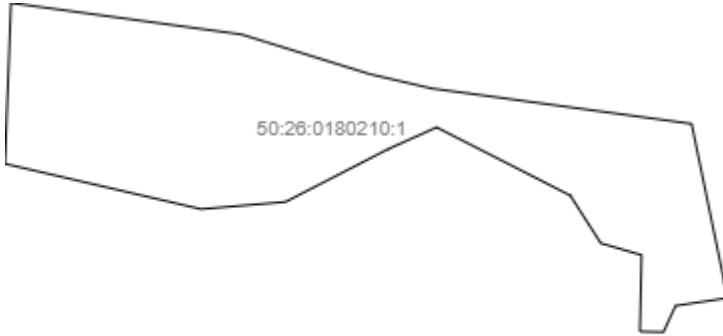
<b>Земельный участок</b>	
(вид объекта недвижимости)	
Лист № ___ Раздела <b>2</b>	Всего листов раздела <b>2</b> : ___
Всего разделов: ___	Всего листов выписки: ___
<b>05.03.2021 № 99/2021/379344637</b>	
Кадастровый номер:	<b>50:26:0180210:1</b>
1. Правообладатель (правообладатели):	1.1. Публичное акционерное общество Коммерческий банк "ЕвроситиБанк", ИНН: 2632052342
2. Вид, номер и дата государственной регистрации права:	2.1. Собственность, № 50-50-68/030/2013-234 от 13.11.2013
3. Ограничение прав и обременение объекта недвижимости:	не зарегистрировано
4. Договоры участия в долевом строительстве:	не зарегистрировано
5. Заявленные в судебном порядке права требования:	данные отсутствуют
6. Сведения о возражении в отношении зарегистрированного права:	данные отсутствуют
7. Сведения о наличии решения об изъятии объекта недвижимости для государственных и муниципальных нужд:	данные отсутствуют
8. Сведения о невозможности государственной регистрации без личного участия правообладателя или его законного представителя:	
9. Правоприязнания и сведения о наличии поступивших, но не рассмотренных заявлений о проведении государственной регистрации права (перехода, прекращения права), ограничения права или обременения объекта недвижимости, сделки в отношении объекта недвижимости:	данные отсутствуют
10. Сведения об осуществлении государственной регистрации сделки, права, ограничения права без необходимого в силу закона согласия третьего лица, органа:	данные отсутствуют
11. Сведения о невозможности государственной регистрации перехода, прекращения, ограничения права на земельный участок из земель сельскохозяйственного назначения:	

Государственный регистратор		ФГИС ЕГРН
полное наименование должности	подпись	инициалы, фамилия

М.П.

Выписка из Единого государственного реестра недвижимости об объекте недвижимости  
**Описание местоположения земельного участка**

<b>Земельный участок</b>			
(вид объекта недвижимости)			
Лист № __ Раздела <b>3</b>	Всего листов раздела <b>3</b> : __	Всего разделов: __	Всего листов выписки: __
<b>05.03.2021 № 99/2021/379344637</b>			
Кадастровый номер:		<b>50:26:0180210:1</b>	

План (чертеж, схема) земельного участка			
			
Масштаб 1: данные отсутствуют	Условные обозначения:		

Государственный регистратор		ФГИС ЕГРН
полное наименование должности	подпись	инициалы, фамилия

М.П.

Выписка из Единого государственного реестра недвижимости об объекте недвижимости  
**Описание местоположения земельного участка**

<b>Земельный участок</b>			
<small>(вид объекта недвижимости)</small>			
Лист № __ Раздела <b>3.2</b>	Всего листов раздела <b>3.2</b> : __	Всего разделов: __	Всего листов выписки: __
<b>05.03.2021 № 99/2021/379344637</b>			
Кадастровый номер:		<b>50:26:0180210:1</b>	

Сведения о характерных точках границы земельного участка				
Система координат: МСК-73				
Зона №				
Номер точки	Координаты		Описание закрепления на местности	Средняя квадратическая погрешность определения координат характерных точек границ земельного участка, м
	X	Y		
1	2	3	4	5
1	444171.12	2162023.37	данные отсутствуют	данные отсутствуют
2	444350.07	2162030.09	данные отсутствуют	данные отсутствуют
3	444315.11	2162286.69	данные отсутствуют	данные отсутствуют
4	444306.52	2162314.53	данные отсутствуют	данные отсутствуют
5	444270.93	2162429.74	данные отсутствуют	данные отсутствуют
6	444254.95	2162498.64	данные отсутствуют	данные отсутствуют
7	444249.54	2162538.87	данные отсутствуют	данные отсутствуют
8	444215.63	2162788.14	данные отсутствуют	данные отсутствуют
9	444038.77	2162824.71	данные отсутствуют	данные отсутствуют
10	444021.43	2162826.43	данные отсутствуют	данные отсутствуют
11	444013.07	2162770.31	данные отсутствуют	данные отсутствуют
12	443983.84	2162756.78	данные отсутствуют	данные отсутствуют
13	443984.35	2162730.54	данные отсутствуют	данные отсутствуют
14	444069.5	2162732.44	данные отсутствуют	данные отсутствуют
15	444082.68	2162687.04	данные отсутствуют	данные отсутствуют

Государственный регистратор		ФГИС ЕГРН
полное наименование должности	подпись	инициалы, фамилия

М.П.

Выписка из Единого государственного реестра недвижимости об объекте недвижимости  
**Описание местоположения земельного участка**

<b>Земельный участок</b>			
<small>(вид объекта недвижимости)</small>			
Лист № __ Раздела <b>3.2</b>	Всего листов раздела <b>3.2</b> : __	Всего разделов: __	Всего листов выписки: __
<b>05.03.2021 № 99/2021/379344637</b>			
Кадастровый номер:		<b>50:26:0180210:1</b>	


Сведения о характерных точках границы земельного участка				
Система координат: МСК-73				
Зона №				
Номер точки	Координаты		Описание закрепления на местности	Средняя квадратическая погрешность определения координат характерных точек границ земельного участка, м
	X	Y		
1	2	3	4	5
16	444135.85	2162652.98	данные отсутствуют	данные отсутствуют
17	444211.69	2162504.14	данные отсутствуют	данные отсутствуют
18	444187.37	2162449.91	данные отсутствуют	данные отсутствуют
19	444145.36	2162368.26	данные отсутствуют	данные отсутствуют
20	444128.65	2162335.78	данные отсутствуют	данные отсутствуют
21	444120.66	2162241.81	данные отсутствуют	данные отсутствуют

Государственный регистратор		ФГИС ЕГРН
полное наименование должности	подпись	инициалы, фамилия

М.П.

Выписка из Единого государственного реестра недвижимости об объекте недвижимости  
Сведения о частях земельного участка

<b>Земельный участок</b>			
<small>(вид объекта недвижимости)</small>			
Лист № ___ Раздела <b>4</b>	Всего листов раздела <b>4</b> : ___	Всего разделов: ___	Всего листов выписки: ___
<b>05.03.2021 № 99/2021/379344637</b>			
Кадастровый номер:		<b>50:26:0180210:1</b>	

План (чертеж, схема) части земельного участка	Учетный номер части: <b>50:26:0180210:1/1</b>
	
Масштаб 1: данные отсутствуют	Условные обозначения:


Государственный регистратор		ФГИС ЕГРН
полное наименование должности	подпись	инициалы, фамилия

М.П.



Выписка из Единого государственного реестра недвижимости об объекте недвижимости  
Сведения о частях земельного участка

<b>Земельный участок</b>			
<small>(вид объекта недвижимости)</small>			
Лист № ___ Раздела <b>4</b>	Всего листов раздела <b>4</b> : ___	Всего разделов: ___	Всего листов выписки: ___
<b>05.03.2021 № 99/2021/379344637</b>			
Кадастровый номер:		<b>50:26:0180210:1</b>	

План (чертеж, схема) части земельного участка		Учетный номер части: <b>50:26:0180210:1/1</b>	
			
Масштаб 1: данные отсутствуют	Условные обозначения:		

Государственный регистратор		ФГИС ЕГРН
полное наименование должности	подпись	инициалы, фамилия

М.П.

Выписка из Единого государственного реестра недвижимости об объекте недвижимости  
Сведения о частях земельного участка

<b>Земельный участок</b>			
<small>(вид объекта недвижимости)</small>			
Лист № __ Раздела <b>4</b>	Всего листов раздела <b>4</b> : __	Всего разделов: __	Всего листов выписки: __
<b>05.03.2021 № 99/2021/379344637</b>			
Кадастровый номер:		<b>50:26:0180210:1</b>	

План (чертеж, схема) части земельного участка	Учетный номер части: <b>50:26:0180210:1/2</b>
	
Масштаб 1: данные отсутствуют	Условные обозначения:

Государственный регистратор		ФГИС ЕГРН
полное наименование должности	подпись	инициалы, фамилия

М.П.

Выписка из Единого государственного реестра недвижимости об объекте недвижимости  
Сведения о частях земельного участка

<b>Земельный участок</b>			
<small>(вид объекта недвижимости)</small>			
Лист № __ Раздела <b>4</b>	Всего листов раздела <b>4</b> : __	Всего разделов: __	Всего листов выписки: __
<b>05.03.2021 № 99/2021/379344637</b>			
Кадастровый номер:		<b>50:26:0180210:1</b>	


План (чертеж, схема) части земельного участка	Учетный номер части: <b>50:26:0180210:1/2</b>
	
Масштаб 1: данные отсутствуют	Условные обозначения:

Государственный регистратор		ФГИС ЕГРН
полное наименование должности	подпись	инициалы, фамилия

М.П.

Выписка из Единого государственного реестра недвижимости об объекте недвижимости  
Сведения о частях земельного участка

<b>Земельный участок</b>			
<small>(вид объекта недвижимости)</small>			
Лист № __ Раздела <b>4</b>	Всего листов раздела <b>4</b> : __	Всего разделов: __	Всего листов выписки: __
<b>05.03.2021 № 99/2021/379344637</b>			
Кадастровый номер:		<b>50:26:0180210:1</b>	

План (чертеж, схема) части земельного участка	Учетный номер части: <b>50:26:0180210:1/3</b>
	
Масштаб 1: данные отсутствуют	Условные обозначения:

Государственный регистратор		ФГИС ЕГРН
полное наименование должности	подпись	инициалы, фамилия

М.П.

Выписка из Единого государственного реестра недвижимости об объекте недвижимости  
Сведения о частях земельного участка

<b>Земельный участок</b>			
<small>(вид объекта недвижимости)</small>			
Лист № ___ Раздела <b>4</b>	Всего листов раздела <b>4</b> : ___	Всего разделов: ___	Всего листов выписки: ___
<b>05.03.2021 № 99/2021/379344637</b>			
Кадастровый номер:		<b>50:26:0180210:1</b>	

План (чертеж, схема) части земельного участка	Учетный номер части: <b>50:26:0180210:1/3</b>
	
Масштаб 1: данные отсутствуют	Условные обозначения:

Государственный регистратор		ФГИС ЕГРН
полное наименование должности	подпись	инициалы, фамилия

М.П.

Выписка из Единого государственного реестра недвижимости об объекте недвижимости  
Сведения о частях земельного участка

<b>Земельный участок</b>			
<small>(вид объекта недвижимости)</small>			
Лист № __ Раздела <b>4</b>	Всего листов раздела <b>4</b> : __	Всего разделов: __	Всего листов выписки: __
<b>05.03.2021 № 99/2021/379344637</b>			
Кадастровый номер:		<b>50:26:0180210:1</b>	

План (чертеж, схема) части земельного участка	Учетный номер части: <b>50:26:0180210:1/4</b>
	
Масштаб 1: данные отсутствуют	Условные обозначения:

Государственный регистратор		ФГИС ЕГРН
полное наименование должности	подпись	инициалы, фамилия

М.П.

Выписка из Единого государственного реестра недвижимости об объекте недвижимости  
Сведения о частях земельного участка

<b>Земельный участок</b>			
<small>(вид объекта недвижимости)</small>			
Лист № __ Раздела <b>4</b>	Всего листов раздела <b>4</b> : __	Всего разделов: __	Всего листов выписки: __
<b>05.03.2021 № 99/2021/379344637</b>			
Кадастровый номер:		<b>50:26:0180210:1</b>	

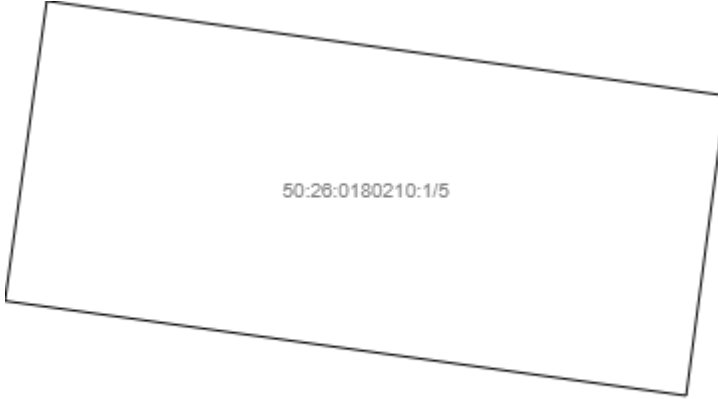
План (чертеж, схема) части земельного участка	Учетный номер части: <b>50:26:0180210:1/4</b>
	
Масштаб 1: данные отсутствуют	Условные обозначения:

Государственный регистратор		ФГИС ЕГРН
полное наименование должности	подпись	инициалы, фамилия

М.П.

Выписка из Единого государственного реестра недвижимости об объекте недвижимости  
Сведения о частях земельного участка

<b>Земельный участок</b>			
<small>(вид объекта недвижимости)</small>			
Лист № ___ Раздела <b>4</b>	Всего листов раздела <b>4</b> : ___	Всего разделов: ___	Всего листов выписки: ___
<b>05.03.2021 № 99/2021/379344637</b>			
Кадастровый номер:		<b>50:26:0180210:1</b>	

План (чертеж, схема) части земельного участка	Учетный номер части: <b>50:26:0180210:1/5</b>
	
Масштаб 1: данные отсутствуют	Условные обозначения:

Государственный регистратор		ФГИС ЕГРН
полное наименование должности	подпись	инициалы, фамилия

М.П.



Выписка из Единого государственного реестра недвижимости об объекте недвижимости  
Сведения о частях земельного участка

<b>Земельный участок</b>			
<small>(вид объекта недвижимости)</small>			
Лист № ___ Раздела <b>4</b>	Всего листов раздела <b>4</b> : ___	Всего разделов: ___	Всего листов выписки: ___
<b>05.03.2021 № 99/2021/379344637</b>			
Кадастровый номер:		<b>50:26:0180210:1</b>	


План (чертеж, схема) части земельного участка	Учетный номер части: <b>50:26:0180210:1/5</b>
	
Масштаб 1: данные отсутствуют	Условные обозначения:

Государственный регистратор		ФГИС ЕГРН
полное наименование должности	подпись	инициалы, фамилия

М.П.

Выписка из Единого государственного реестра недвижимости об объекте недвижимости  
Сведения о частях земельного участка

<b>Земельный участок</b>			
<small>(вид объекта недвижимости)</small>			
Лист № __ Раздела <b>4</b>	Всего листов раздела <b>4</b> : __	Всего разделов: __	Всего листов выписки: __
<b>05.03.2021 № 99/2021/379344637</b>			
Кадастровый номер:		<b>50:26:0180210:1</b>	

План (чертеж, схема) части земельного участка	Учетный номер части: <b>50:26:0180210:1/6</b>
	
Масштаб 1: данные отсутствуют	Условные обозначения:

Государственный регистратор		ФГИС ЕГРН
полное наименование должности	подпись	инициалы, фамилия

М.П.

Выписка из Единого государственного реестра недвижимости об объекте недвижимости  
Сведения о частях земельного участка

<b>Земельный участок</b>			
(вид объекта недвижимости)			
Лист № __ Раздела <b>4</b>	Всего листов раздела <b>4</b> : __	Всего разделов: __	Всего листов выписки: __
<b>05.03.2021 № 99/2021/379344637</b>			
Кадастровый номер:		<b>50:26:0180210:1</b>	


План (чертеж, схема) части земельного участка	Учетный номер части: <b>50:26:0180210:1/6</b>
	
Масштаб 1: данные отсутствуют	Условные обозначения:

Государственный регистратор		ФГИС ЕГРН
полное наименование должности	подпись	инициалы, фамилия

М.П.

Выписка из Единого государственного реестра недвижимости об объекте недвижимости  
Сведения о частях земельного участка

<b>Земельный участок</b>			
<small>(вид объекта недвижимости)</small>			
Лист № ___ Раздела <b>4</b>	Всего листов раздела <b>4</b> : ___	Всего разделов: ___	Всего листов выписки: ___
<b>05.03.2021 № 99/2021/379344637</b>			
Кадастровый номер:		<b>50:26:0180210:1</b>	

План (чертеж, схема) части земельного участка	Учетный номер части: <b>50:26:0180210:1/7</b>
	
Масштаб 1: данные отсутствуют	Условные обозначения:

Государственный регистратор		ФГИС ЕГРН
полное наименование должности	подпись	инициалы, фамилия

М.П.

Выписка из Единого государственного реестра недвижимости об объекте недвижимости  
Сведения о частях земельного участка

<b>Земельный участок</b>			
<small>(вид объекта недвижимости)</small>			
Лист № __ Раздела <b>4</b>	Всего листов раздела <b>4</b> : __	Всего разделов: __	Всего листов выписки: __
<b>05.03.2021 № 99/2021/379344637</b>			
Кадастровый номер:		<b>50:26:0180210:1</b>	


План (чертеж, схема) части земельного участка	Учетный номер части: <b>50:26:0180210:1/7</b>
	
Масштаб 1: данные отсутствуют	Условные обозначения:

Государственный регистратор		ФГИС ЕГРН
полное наименование должности	подпись	инициалы, фамилия

М.П.

Выписка из Единого государственного реестра недвижимости об объекте недвижимости  
Сведения о частях земельного участка

<b>Земельный участок</b>			
<small>(вид объекта недвижимости)</small>			
Лист № ___ Раздела <b>4</b>	Всего листов раздела <b>4</b> : ___	Всего разделов: ___	Всего листов выписки: ___
<b>05.03.2021 № 99/2021/379344637</b>			
Кадастровый номер:		<b>50:26:0180210:1</b>	


План (чертеж, схема) части земельного участка	Учетный номер части: <b>50:26:0180210:1/8</b>
	
Масштаб 1: данные отсутствуют	Условные обозначения:

Государственный регистратор		ФГИС ЕГРН
полное наименование должности	подпись	инициалы, фамилия

М.П.

Выписка из Единого государственного реестра недвижимости об объекте недвижимости  
Сведения о частях земельного участка

<b>Земельный участок</b>			
(вид объекта недвижимости)			
Лист № __ Раздела <b>4</b>	Всего листов раздела <b>4</b> : __	Всего разделов: __	Всего листов выписки: __
<b>05.03.2021 № 99/2021/379344637</b>			
Кадастровый номер:		<b>50:26:0180210:1</b>	


План (чертеж, схема) части земельного участка	Учетный номер части: <b>50:26:0180210:1/8</b>
	
Масштаб 1: данные отсутствуют	Условные обозначения:

Государственный регистратор		ФГИС ЕГРН
полное наименование должности	подпись	инициалы, фамилия

М.П.

Выписка из Единого государственного реестра недвижимости об объекте недвижимости  
Сведения о частях земельного участка

<b>Земельный участок</b>			
<small>(вид объекта недвижимости)</small>			
Лист № ___ Раздела <b>4</b>	Всего листов раздела <b>4</b> : ___	Всего разделов: ___	Всего листов выписки: ___
<b>05.03.2021 № 99/2021/379344637</b>			
Кадастровый номер:		<b>50:26:0180210:1</b>	

План (чертеж, схема) части земельного участка	Учетный номер части: <b>50:26:0180210:1/9</b>
	
Масштаб 1: данные отсутствуют	Условные обозначения:


Государственный регистратор		ФГИС ЕГРН
полное наименование должности	подпись	инициалы, фамилия

М.П.



Выписка из Единого государственного реестра недвижимости об объекте недвижимости  
Сведения о частях земельного участка

<b>Земельный участок</b>			
<small>(вид объекта недвижимости)</small>			
Лист № __ Раздела <b>4</b>	Всего листов раздела <b>4</b> : __	Всего разделов: __	Всего листов выписки: __
<b>05.03.2021 № 99/2021/379344637</b>			
Кадастровый номер:		<b>50:26:0180210:1</b>	

План (чертеж, схема) части земельного участка	Учетный номер части: <b>50:26:0180210:1/9</b>
	
Масштаб 1: данные отсутствуют	Условные обозначения:

Государственный регистратор		ФГИС ЕГРН
полное наименование должности	подпись	инициалы, фамилия

М.П.

Выписка из Единого государственного реестра недвижимости об объекте недвижимости  
Сведения о частях земельного участка

<b>Земельный участок</b>			
<small>(вид объекта недвижимости)</small>			
Лист № __ Раздела <b>4</b>	Всего листов раздела <b>4</b> : __	Всего разделов: __	Всего листов выписки: __
<b>05.03.2021 № 99/2021/379344637</b>			
Кадастровый номер:		<b>50:26:0180210:1</b>	

План (чертеж, схема) части земельного участка	Учетный номер части: <b>50:26:0180210:1/11</b>
	
Масштаб 1: данные отсутствуют	Условные обозначения:

Государственный регистратор		ФГИС ЕГРН
полное наименование должности	подпись	инициалы, фамилия

М.П.

Выписка из Единого государственного реестра недвижимости об объекте недвижимости  
Сведения о частях земельного участка

<b>Земельный участок</b>			
<small>(вид объекта недвижимости)</small>			
Лист № __ Раздела <b>4</b>	Всего листов раздела <b>4</b> : __	Всего разделов: __	Всего листов выписки: __
<b>05.03.2021 № 99/2021/379344637</b>			
Кадастровый номер:		<b>50:26:0180210:1</b>	


План (чертеж, схема) части земельного участка	Учетный номер части: <b>50:26:0180210:1/11</b>
	
Масштаб 1: данные отсутствуют	Условные обозначения:

Государственный регистратор		ФГИС ЕГРН
полное наименование должности	подпись	инициалы, фамилия

М.П.

Выписка из Единого государственного реестра недвижимости об объекте недвижимости  
Сведения о частях земельного участка

<b>Земельный участок</b>			
<small>(вид объекта недвижимости)</small>			
Лист № ___ Раздела <b>4</b>	Всего листов раздела <b>4</b> : ___	Всего разделов: ___	Всего листов выписки: ___
<b>05.03.2021 № 99/2021/379344637</b>			
Кадастровый номер:		<b>50:26:0180210:1</b>	


План (чертеж, схема) части земельного участка	Учетный номер части: <b>50:26:0180210:1/12</b>
	
Масштаб 1: данные отсутствуют	Условные обозначения:

Государственный регистратор		ФГИС ЕГРН
полное наименование должности	подпись	инициалы, фамилия

М.П.

Выписка из Единого государственного реестра недвижимости об объекте недвижимости  
Сведения о частях земельного участка

<b>Земельный участок</b>			
<small>(вид объекта недвижимости)</small>			
Лист № __ Раздела <b>4</b>	Всего листов раздела <b>4</b> : __	Всего разделов: __	Всего листов выписки: __
<b>05.03.2021 № 99/2021/379344637</b>			
Кадастровый номер:		<b>50:26:0180210:1</b>	


План (чертеж, схема) части земельного участка	Учетный номер части: <b>50:26:0180210:1/12</b>
	
Масштаб 1: данные отсутствуют	Условные обозначения:

Государственный регистратор		ФГИС ЕГРН
полное наименование должности	подпись	инициалы, фамилия

М.П.

Выписка из Единого государственного реестра недвижимости об объекте недвижимости  
Сведения о частях земельного участка

<b>Земельный участок</b>			
<small>(вид объекта недвижимости)</small>			
Лист № ___ Раздела <b>4</b>	Всего листов раздела <b>4</b> : ___	Всего разделов: ___	Всего листов выписки: ___
<b>05.03.2021 № 99/2021/379344637</b>			
Кадастровый номер:		<b>50:26:0180210:1</b>	


План (чертеж, схема) части земельного участка	Учетный номер части: <b>50:26:0180210:1/13</b>
	
Масштаб 1: данные отсутствуют	Условные обозначения:

Государственный регистратор		ФГИС ЕГРН
полное наименование должности	подпись	инициалы, фамилия

М.П.

Выписка из Единого государственного реестра недвижимости об объекте недвижимости  
Сведения о частях земельного участка

<b>Земельный участок</b>			
<small>(вид объекта недвижимости)</small>			
Лист № ___ Раздела <b>4</b>	Всего листов раздела <b>4</b> : ___	Всего разделов: ___	Всего листов выписки: ___
<b>05.03.2021 № 99/2021/379344637</b>			
Кадастровый номер:		<b>50:26:0180210:1</b>	

План (чертеж, схема) части земельного участка	Учетный номер части: <b>50:26:0180210:1/13</b>
	
Масштаб 1: данные отсутствуют	Условные обозначения:

Государственный регистратор		ФГИС ЕГРН
полное наименование должности	подпись	инициалы, фамилия

М.П.

Выписка из Единого государственного реестра недвижимости об объекте недвижимости  
Сведения о частях земельного участка

<b>Земельный участок</b>			
<small>(вид объекта недвижимости)</small>			
Лист № __ Раздела <b>4</b>	Всего листов раздела <b>4</b> : __	Всего разделов: __	Всего листов выписки: __
<b>05.03.2021 № 99/2021/379344637</b>			
Кадастровый номер:		<b>50:26:0180210:1</b>	

План (чертеж, схема) части земельного участка	Учетный номер части: <b>50:26:0180210:1/14</b>
	
Масштаб 1: данные отсутствуют	Условные обозначения:

Государственный регистратор		ФГИС ЕГРН
полное наименование должности	подпись	инициалы, фамилия

М.П.



Выписка из Единого государственного реестра недвижимости об объекте недвижимости  
Сведения о частях земельного участка

<b>Земельный участок</b>			
<small>(вид объекта недвижимости)</small>			
Лист № __ Раздела <b>4</b>	Всего листов раздела <b>4</b> : __	Всего разделов: __	Всего листов выписки: __
<b>05.03.2021 № 99/2021/379344637</b>			
Кадастровый номер:		<b>50:26:0180210:1</b>	

План (чертеж, схема) части земельного участка	Учетный номер части: <b>50:26:0180210:1/14</b>
	
Масштаб 1: данные отсутствуют	Условные обозначения:

Государственный регистратор		ФГИС ЕГРН
полное наименование должности	подпись	инициалы, фамилия

М.П.

Выписка из Единого государственного реестра недвижимости об объекте недвижимости  
Сведения о частях земельного участка

<b>Земельный участок</b>			
<small>(вид объекта недвижимости)</small>			
Лист № __ Раздела <b>4</b>	Всего листов раздела <b>4</b> : __	Всего разделов: __	Всего листов выписки: __
<b>05.03.2021 № 99/2021/379344637</b>			
Кадастровый номер:		<b>50:26:0180210:1</b>	


План (чертеж, схема) части земельного участка	Учетный номер части: <b>50:26:0180210:1/15</b>
	
Масштаб 1: данные отсутствуют	Условные обозначения:

Государственный регистратор		ФГИС ЕГРН
полное наименование должности	подпись	инициалы, фамилия

М.П.

Выписка из Единого государственного реестра недвижимости об объекте недвижимости  
Сведения о частях земельного участка

<b>Земельный участок</b>			
<small>(вид объекта недвижимости)</small>			
Лист № __ Раздела <b>4</b>	Всего листов раздела <b>4</b> : __	Всего разделов: __	Всего листов выписки: __
<b>05.03.2021 № 99/2021/379344637</b>			
Кадастровый номер:		<b>50:26:0180210:1</b>	


План (чертеж, схема) части земельного участка	Учетный номер части: <b>50:26:0180210:1/15</b>
	
Масштаб 1: данные отсутствуют	Условные обозначения:

Государственный регистратор		ФГИС ЕГРН
полное наименование должности	подпись	инициалы, фамилия

М.П.

Выписка из Единого государственного реестра недвижимости об объекте недвижимости  
Сведения о частях земельного участка

<b>Земельный участок</b>			
<small>(вид объекта недвижимости)</small>			
Лист № ___ Раздела <b>4</b>	Всего листов раздела <b>4</b> : ___	Всего разделов: ___	Всего листов выписки: ___
<b>05.03.2021 № 99/2021/379344637</b>			
Кадастровый номер:		<b>50:26:0180210:1</b>	


План (чертеж, схема) части земельного участка	Учетный номер части: <b>50:26:0180210:1/16</b>
	
Масштаб 1: данные отсутствуют	Условные обозначения:

Государственный регистратор		ФГИС ЕГРН
полное наименование должности	подпись	инициалы, фамилия

М.П.

Выписка из Единого государственного реестра недвижимости об объекте недвижимости  
Сведения о частях земельного участка

<b>Земельный участок</b>			
<small>(вид объекта недвижимости)</small>			
Лист № __ Раздела <b>4</b>	Всего листов раздела <b>4</b> : __	Всего разделов: __	Всего листов выписки: __
<b>05.03.2021 № 99/2021/379344637</b>			
Кадастровый номер:		<b>50:26:0180210:1</b>	

План (чертеж, схема) части земельного участка	Учетный номер части: <b>50:26:0180210:1/16</b>
	
Масштаб 1: данные отсутствуют	Условные обозначения:

Государственный регистратор		ФГИС ЕГРН
полное наименование должности	подпись	инициалы, фамилия

М.П.

Выписка из Единого государственного реестра недвижимости об объекте недвижимости  
Сведения о частях земельного участка

<b>Земельный участок</b>			
<small>(вид объекта недвижимости)</small>			
Лист № ___ Раздела <b>4</b>	Всего листов раздела <b>4</b> : ___	Всего разделов: ___	Всего листов выписки: ___
<b>05.03.2021 № 99/2021/379344637</b>			
Кадастровый номер:		<b>50:26:0180210:1</b>	


План (чертеж, схема) части земельного участка	Учетный номер части: <b>50:26:0180210:1/17</b>
	
Масштаб 1: данные отсутствуют	Условные обозначения:

Государственный регистратор		ФГИС ЕГРН
полное наименование должности	подпись	инициалы, фамилия

М.П.

Выписка из Единого государственного реестра недвижимости об объекте недвижимости  
Сведения о частях земельного участка

<b>Земельный участок</b>			
<small>(вид объекта недвижимости)</small>			
Лист № __ Раздела <b>4</b>	Всего листов раздела <b>4</b> : __	Всего разделов: __	Всего листов выписки: __
<b>05.03.2021 № 99/2021/379344637</b>			
Кадастровый номер:		<b>50:26:0180210:1</b>	

План (чертеж, схема) части земельного участка		Учетный номер части: <b>50:26:0180210:1/17</b>	
			
Масштаб 1: данные отсутствуют	Условные обозначения:		

Государственный регистратор		ФГИС ЕГРН
полное наименование должности	подпись	инициалы, фамилия

М.П.

Выписка из Единого государственного реестра недвижимости об объекте недвижимости  
Сведения о частях земельного участка

<b>Земельный участок</b>			
<small>(вид объекта недвижимости)</small>			
Лист № __ Раздела <b>4</b>	Всего листов раздела <b>4</b> : __	Всего разделов: __	Всего листов выписки: __
<b>05.03.2021 № 99/2021/379344637</b>			
Кадастровый номер:		<b>50:26:0180210:1</b>	

План (чертеж, схема) части земельного участка	Учетный номер части: <b>50:26:0180210:1/18</b>
	
Масштаб 1: данные отсутствуют	Условные обозначения:

Государственный регистратор		ФГИС ЕГРН
полное наименование должности	подпись	инициалы, фамилия

М.П.



Выписка из Единого государственного реестра недвижимости об объекте недвижимости  
Сведения о частях земельного участка

<b>Земельный участок</b>			
<small>(вид объекта недвижимости)</small>			
Лист № ___ Раздела <b>4</b>	Всего листов раздела <b>4</b> : ___	Всего разделов: ___	Всего листов выписки: ___
<b>05.03.2021 № 99/2021/379344637</b>			
Кадастровый номер:		<b>50:26:0180210:1</b>	

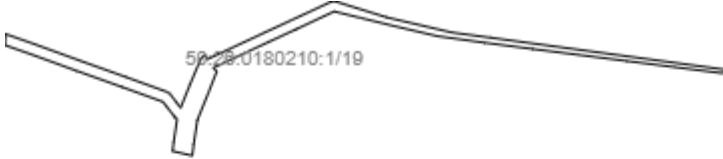
План (чертеж, схема) части земельного участка	Учетный номер части: <b>50:26:0180210:1/18</b>
	
Масштаб 1: данные отсутствуют	Условные обозначения:

Государственный регистратор		ФГИС ЕГРН
полное наименование должности	подпись	инициалы, фамилия

М.П.

Выписка из Единого государственного реестра недвижимости об объекте недвижимости  
Сведения о частях земельного участка

<b>Земельный участок</b>			
<small>(вид объекта недвижимости)</small>			
Лист № __ Раздела <b>4</b>	Всего листов раздела <b>4</b> : __	Всего разделов: __	Всего листов выписки: __
<b>05.03.2021 № 99/2021/379344637</b>			
Кадастровый номер:		<b>50:26:0180210:1</b>	

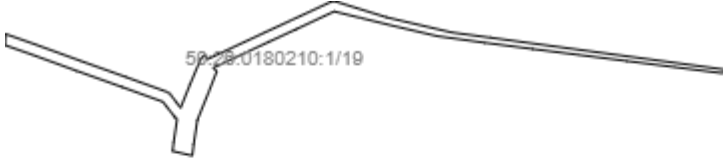
План (чертеж, схема) части земельного участка	Учетный номер части: <b>50:26:0180210:1/19</b>
	
Масштаб 1: данные отсутствуют	Условные обозначения:

Государственный регистратор		ФГИС ЕГРН
полное наименование должности	подпись	инициалы, фамилия

М.П.

Выписка из Единого государственного реестра недвижимости об объекте недвижимости  
Сведения о частях земельного участка

<b>Земельный участок</b>			
<small>(вид объекта недвижимости)</small>			
Лист № __ Раздела <b>4</b>	Всего листов раздела <b>4</b> : __	Всего разделов: __	Всего листов выписки: __
<b>05.03.2021 № 99/2021/379344637</b>			
Кадастровый номер:		<b>50:26:0180210:1</b>	

План (чертеж, схема) части земельного участка		Учетный номер части: <b>50:26:0180210:1/19</b>	
			
Масштаб 1: данные отсутствуют	Условные обозначения:		

Государственный регистратор		ФГИС ЕГРН
полное наименование должности	подпись	инициалы, фамилия

М.П.

Выписка из Единого государственного реестра недвижимости об объекте недвижимости  
Сведения о частях земельного участка

<b>Земельный участок</b>			
(вид объекта недвижимости)			
Лист № __ Раздела <b>4.1</b>	Всего листов раздела <b>4.1</b> : __	Всего разделов: __	Всего листов выписки: __
<b>05.03.2021 № 99/2021/379344637</b>			
Кадастровый номер:		<b>50:26:0180210:1</b>	

Учетный номер части	Площадь (м <sup>2</sup> )	Содержание ограничения в использовании или ограничения права на объект недвижимости или обременения объекта недвижимости
1	2	3
1	35.35	Иные ограничения (обременения) прав
1	35.35	
2	754.13	Иные ограничения (обременения) прав
2	754.13	
3	1139.25	Иные ограничения (обременения) прав
3	1139.25	
4	386.96	Иные ограничения (обременения) прав
4	386.96	

Государственный регистратор		ФГИС ЕГРН
полное наименование должности	подпись	инициалы, фамилия

М.П.

Выписка из Единого государственного реестра недвижимости об объекте недвижимости  
Сведения о частях земельного участка

<b>Земельный участок</b>			
<small>(вид объекта недвижимости)</small>			
Лист № __ Раздела <b>4.1</b>	Всего листов раздела <b>4.1</b> : __	Всего разделов: __	Всего листов выписки: __
<b>05.03.2021 № 99/2021/379344637</b>			
Кадастровый номер:		<b>50:26:0180210:1</b>	

Учетный номер части	Площадь (м <sup>2</sup> )	Содержание ограничения в использовании или ограничения права на объект недвижимости или обременения объекта недвижимости
1	2	3
5	549.9	Иные ограничения (обременения) прав
5	549.9	
6	536.51	Иные ограничения (обременения) прав
6	536.51	
7	100.8	Иные ограничения (обременения) прав
7	100.8	
8	536.51	Иные ограничения (обременения) прав
8	536.51	

Государственный регистратор		ФГИС ЕГРН
полное наименование должности	подпись	инициалы, фамилия

М.П.

Выписка из Единого государственного реестра недвижимости об объекте недвижимости  
Сведения о частях земельного участка

<b>Земельный участок</b>			
<small>(вид объекта недвижимости)</small>			
Лист № ___ Раздела <b>4.1</b>	Всего листов раздела <b>4.1</b> : ___	Всего разделов: ___	Всего листов выписки: ___
<b>05.03.2021 № 99/2021/379344637</b>			
Кадастровый номер:		<b>50:26:0180210:1</b>	

Учетный номер части	Площадь (м <sup>2</sup> )	Содержание ограничения в использовании или ограничения права на объект недвижимости или обременения объекта недвижимости
1	2	3
9	361.18	Иные ограничения (обременения) прав
9	361.18	
11	754	Сервитут, Временные. Дата истечения срока действия временного характера - 01.11.2019
11	754	Временные. Дата истечения срока действия временного характера - 01.11.2019
12	1139	Сервитут, Временные. Дата истечения срока действия временного характера - 01.11.2019
12	1139	Временные. Дата истечения срока действия временного характера - 01.11.2019
13	361	Сервитут, Временные. Дата истечения срока действия временного характера - 01.11.2019
13	361	Временные. Дата истечения срока действия временного характера - 01.11.2019

Государственный регистратор		ФГИС ЕГРН
полное наименование должности	подпись	инициалы, фамилия

М.П.

Выписка из Единого государственного реестра недвижимости об объекте недвижимости  
Сведения о частях земельного участка

<b>Земельный участок</b>			
<small>(вид объекта недвижимости)</small>			
Лист № __ Раздела <b>4.1</b>	Всего листов раздела <b>4.1</b> : __	Всего разделов: __	Всего листов выписки: __
<b>05.03.2021 № 99/2021/379344637</b>			
Кадастровый номер:		<b>50:26:0180210:1</b>	

Учетный номер части	Площадь (м <sup>2</sup> )	Содержание ограничения в использовании или ограничения права на объект недвижимости или обременения объекта недвижимости
1	2	3
14	550	Сервитут, Временные. Дата истечения срока действия временного характера - 01.11.2019
14	550	Временные. Дата истечения срока действия временного характера - 01.11.2019
15	537	Сервитут, Временные. Дата истечения срока действия временного характера - 01.11.2019
15	537	Временные. Дата истечения срока действия временного характера - 01.11.2019
16	101	Сервитут, Временные. Дата истечения срока действия временного характера - 01.11.2019
16	101	Временные. Дата истечения срока действия временного характера - 01.11.2019
17	35	Сервитут, Временные. Дата истечения срока действия временного характера - 01.11.2019
17	35	Временные. Дата истечения срока действия временного характера - 01.11.2019

Государственный регистратор		ФГИС ЕГРН
полное наименование должности	подпись	инициалы, фамилия

М.П.

Выписка из Единого государственного реестра недвижимости об объекте недвижимости  
Сведения о частях земельного участка

<b>Земельный участок</b>			
(вид объекта недвижимости)			
Лист № ___ Раздела <b>4.1</b>	Всего листов раздела <b>4.1</b> : ___	Всего разделов: ___	Всего листов выписки: ___
<b>05.03.2021 № 99/2021/379344637</b>			
Кадастровый номер:		<b>50:26:0180210:1</b>	

Учетный номер части	Площадь (м <sup>2</sup> )	Содержание ограничения в использовании или ограничения права на объект недвижимости или обременения объекта недвижимости
1	2	3
18	387	Сервитут, Временные. Дата истечения срока действия временного характера - 01.11.2019
18	387	Временные. Дата истечения срока действия временного характера - 01.11.2019
19	8509	Ограничения прав на земельный участок, предусмотренные статьями 56, 56.1 Земельного кодекса Российской Федерации, 50.26.2.82, Постановление Правительства Российской Федерации №160 от 24.02.2009 "О порядке установления охранных зон объектов электросетевого хозяйства и особых условий использования земельных участков, расположенных в границах таких зон" (вместе с "Правилами установ № 160 от 24.02.2009
19	8509	Ограничения прав на земельный участок, предусмотренные статьями 56, 56.1 Земельного кодекса Российской Федерации, Постановление Правительства Российской Федерации №160 от 24.02.2009 "О порядке установления охранных зон объектов электросетевого хозяйства и особых условий использования земельных участков, расположенных в границах таких зон" (вместе с "Правилами установ № 160 от 24.02.2009, срок действия: 15.10.2015

Государственный регистратор		ФГИС ЕГРН
полное наименование должности	подпись	инициалы, фамилия

М.П.



Выписка из Единого государственного реестра недвижимости об объекте недвижимости  
Сведения о частях земельного участка

<b>Земельный участок</b>				
(вид объекта недвижимости)				
Лист № ___ Раздела <b>4.2</b>		Всего листов раздела <b>4.2</b> : ___		Всего разделов: ___
Всего листов выписки: ___				
<b>05.03.2021 № 99/2021/379344637</b>				
Кадастровый номер:			<b>50:26:0180210:1</b>	
Сведения о характерных точках границы части (частей) земельного участка				
Учетный номер части: 1				
Система координат: МСК-50, зона 2				
Зона №				
Номер точки	Координаты, м		Описание закрепления на местности	Средняя квадратическая погрешность определения координат характерных точек границы части земельного участка, м
	X	Y		
1	2	3	4	5
5	444270.93	2162429.74	Долговременный межевой знак	0.1
5	444270.93	2162429.74	данные отсутствуют	данные отсутствуют
6	444254.95	2162498.64	Долговременный межевой знак	0.1
6	444254.95	2162498.64	данные отсутствуют	данные отсутствуют
7	444249.54	2162538.87	Долговременный межевой знак	0.1
7	444249.54	2162538.87	данные отсутствуют	данные отсутствуют
8	444215.63	2162788.14	Долговременный межевой знак	0.1
8	444215.63	2162788.14	данные отсутствуют	данные отсутствуют
22	444187.31	2162284.66	данные отсутствуют	0.1
22	444187.31	2162284.66	данные отсутствуют	данные отсутствуют
22	444187.31	2162284.66	Угол здания (сооружения)	0.1
22	444187.31	2162284.66	данные отсутствуют	данные отсутствуют
23	444192.93	2162284.66	данные отсутствуют	0.1
23	444192.93	2162284.66	данные отсутствуют	данные отсутствуют
23	444192.93	2162284.66	Угол здания (сооружения)	0.1
23	444192.93	2162284.66	данные отсутствуют	данные отсутствуют
Государственный регистратор			ФГИС ЕГРН	
полное наименование должности			подпись	
			инициалы, фамилия	

М.П.

Выписка из Единого государственного реестра недвижимости об объекте недвижимости  
Сведения о частях земельного участка

<b>Земельный участок</b>			
<small>(вид объекта недвижимости)</small>			
Лист № ___ Раздела <b>4.2</b>	Всего листов раздела <b>4.2</b> : ___	Всего разделов: ___	Всего листов выписки: ___
<b>05.03.2021 № 99/2021/379344637</b>			
Кадастровый номер:		<b>50:26:0180210:1</b>	

Номер точки	Координаты, м		Описание закрепления на местности	Средняя квадратическая погрешность определения координат характерных точек границы части земельного участка, м
	X	Y		
1	2	3	4	5
24	444192.93	2162290.95	данные отсутствуют	0.1
24	444192.93	2162290.95	данные отсутствуют	данные отсутствуют
24	444192.93	2162290.95	Угол здания (сооружения)	0.1
24	444192.93	2162290.95	данные отсутствуют	данные отсутствуют
25	444187.31	2162290.95	данные отсутствуют	0.1
25	444187.31	2162290.95	данные отсутствуют	данные отсутствуют
25	444187.31	2162290.95	Угол здания (сооружения)	0.1
25	444187.31	2162290.95	данные отсутствуют	данные отсутствуют
26	444043.31	2162749.45	данные отсутствуют	0.1
26	444043.31	2162749.45	данные отсутствуют	данные отсутствуют
26	444043.31	2162749.45	Угол здания (сооружения)	0.1
26	444043.31	2162749.45	данные отсутствуют	данные отсутствуют
27	444037.99	2162778.65	данные отсутствуют	0.1
27	444037.99	2162778.65	данные отсутствуют	данные отсутствуют
27	444037.99	2162778.65	Угол здания (сооружения)	0.1
27	444037.99	2162778.65	данные отсутствуют	данные отсутствуют
28	444027.53	2162776.42	данные отсутствуют	0.1

Государственный регистратор		ФГИС ЕГРН
полное наименование должности	подпись	инициалы, фамилия

М.П.

Выписка из Единого государственного реестра недвижимости об объекте недвижимости  
Сведения о частях земельного участка

<b>Земельный участок</b>			
<small>(вид объекта недвижимости)</small>			
Лист № ___ Раздела <b>4.2</b>	Всего листов раздела <b>4.2</b> : ___	Всего разделов: ___	Всего листов выписки: ___
<b>05.03.2021 № 99/2021/379344637</b>			
Кадастровый номер:		<b>50:26:0180210:1</b>	

Номер точки	Координаты, м		Описание закрепления на местности	Средняя квадратическая погрешность определения координат характерных точек границы части земельного участка, м
	X	Y		
1	2	3	4	5
28	444027.53	2162776.42	данные отсутствуют	данные отсутствуют
28	444027.53	2162776.42	Угол здания (сооружения)	0.1
28	444027.53	2162776.42	данные отсутствуют	данные отсутствуют
29	444030.98	2162757.52	данные отсутствуют	0.1
29	444030.98	2162757.52	данные отсутствуют	данные отсутствуют
29	444030.98	2162757.52	Угол здания (сооружения)	0.1
29	444030.98	2162757.52	данные отсутствуют	данные отсутствуют
30	444010.04	2162753.7	данные отсутствуют	0.1
30	444010.04	2162753.7	данные отсутствуют	данные отсутствуют
30	444010.04	2162753.7	Угол здания (сооружения)	0.1
30	444010.04	2162753.7	данные отсутствуют	данные отсутствуют
31	444008.35	2162761.7	данные отсутствуют	0.1
31	444008.35	2162761.7	данные отсутствуют	данные отсутствуют
31	444008.35	2162761.7	Угол здания (сооружения)	0.1
31	444008.35	2162761.7	данные отсутствуют	данные отсутствуют
32	443997.59	2162759.4	данные отсутствуют	0.1
32	443997.59	2162759.4	данные отсутствуют	данные отсутствуют
Государственный регистратор				ФГИС ЕГРН
полное наименование должности			подпись	инициалы, фамилия

М.П.

Выписка из Единого государственного реестра недвижимости об объекте недвижимости  
Сведения о частях земельного участка

<b>Земельный участок</b>			
(вид объекта недвижимости)			
Лист № __ Раздела <b>4.2</b>	Всего листов раздела <b>4.2</b> : __	Всего разделов: __	Всего листов выписки: __
<b>05.03.2021 № 99/2021/379344637</b>			
Кадастровый номер:		<b>50:26:0180210:1</b>	

Номер точки	Координаты, м		Описание закрепления на местности	Средняя квадратическая погрешность определения координат характерных точек границы части земельного участка, м
	X	Y		
1	2	3	4	5
32	443997.59	2162759.4	Угол здания (сооружения)	0.1
32	443997.59	2162759.4	данные отсутствуют	данные отсутствуют
33	444001.6	2162740.67	данные отсутствуют	0.1
33	444001.6	2162740.67	данные отсутствуют	данные отсутствуют
33	444001.6	2162740.67	Угол здания (сооружения)	0.1
33	444001.6	2162740.67	данные отсутствуют	данные отсутствуют
34	444141.98	2162268.76	данные отсутствуют	0.1
34	444141.98	2162268.76	данные отсутствуют	данные отсутствуют
34	444141.98	2162268.76	Угол здания (сооружения)	0.1
34	444141.98	2162268.76	данные отсутствуют	данные отсутствуют
35	444171.09	2162267.43	данные отсутствуют	0.1
35	444171.09	2162267.43	данные отсутствуют	данные отсутствуют
35	444171.09	2162267.43	Угол здания (сооружения)	0.1
35	444171.09	2162267.43	данные отсутствуют	данные отсутствуют
36	444172.87	2162306.49	данные отсутствуют	0.1
36	444172.87	2162306.49	данные отсутствуют	данные отсутствуют
36	444172.87	2162306.49	Угол здания (сооружения)	0.1
Государственный регистратор				ФГИС ЕГРН
полное наименование должности			подпись	инициалы, фамилия

М.П.

Выписка из Единого государственного реестра недвижимости об объекте недвижимости  
Сведения о частях земельного участка

<b>Земельный участок</b>			
<small>(вид объекта недвижимости)</small>			
Лист № ___ Раздела <b>4.2</b>	Всего листов раздела <b>4.2</b> : ___	Всего разделов: ___	Всего листов выписки: ___
<b>05.03.2021 № 99/2021/379344637</b>			
Кадастровый номер:		<b>50:26:0180210:1</b>	

Номер точки	Координаты, м		Описание закрепления на местности	Средняя квадратическая погрешность определения координат характерных точек границы части земельного участка, м
	X	Y		
1	2	3	4	5
36	444172.87	2162306.49	данные отсутствуют	данные отсутствуют
37	444143.76	2162307.81	данные отсутствуют	0.1
37	444143.76	2162307.81	данные отсутствуют	данные отсутствуют
37	444143.76	2162307.81	Угол здания (сооружения)	0.1
37	444143.76	2162307.81	данные отсутствуют	данные отсутствуют
38	444159.8	2162786.54	данные отсутствуют	0.1
38	444159.8	2162786.54	данные отсутствуют	данные отсутствуют
39	444190.38	2162782.25	данные отсутствуют	0.1
39	444190.38	2162782.25	данные отсутствуют	данные отсутствуют
40	444192.12	2162794.66	данные отсутствуют	0.1
40	444192.12	2162794.66	данные отсутствуют	данные отсутствуют
41	444161.54	2162798.95	данные отсутствуют	0.1
41	444161.54	2162798.95	данные отсутствуют	данные отсутствуют
42	444157.26	2162640.9	данные отсутствуют	0.1
42	444157.26	2162640.9	данные отсутствуют	данные отсутствуют
42	444157.26	2162640.9	Угол здания (сооружения)	0.1
42	444157.26	2162640.9	данные отсутствуют	данные отсутствуют
Государственный регистратор				ФГИС ЕГРН
полное наименование должности			подпись	инициалы, фамилия

М.П.

Выписка из Единого государственного реестра недвижимости об объекте недвижимости  
Сведения о частях земельного участка

<b>Земельный участок</b>			
(вид объекта недвижимости)			
Лист № __ Раздела <b>4.2</b>	Всего листов раздела <b>4.2</b> : __	Всего разделов: __	Всего листов выписки: __
<b>05.03.2021 № 99/2021/379344637</b>			
Кадастровый номер:		<b>50:26:0180210:1</b>	

Номер точки	Координаты, м		Описание закрепления на местности	Средняя квадратическая погрешность определения координат характерных точек границы части земельного участка, м
	X	Y		
1	2	3	4	5
43	444172.69	2162643.05	данные отсутствуют	0.1
43	444172.69	2162643.05	данные отсутствуют	данные отсутствуют
43	444172.69	2162643.05	Угол здания (сооружения)	0.1
43	444172.69	2162643.05	данные отсутствуют	данные отсутствуют
44	444167.82	2162678.01	данные отсутствуют	0.1
44	444167.82	2162678.01	данные отсутствуют	данные отсутствуют
44	444167.82	2162678.01	Угол здания (сооружения)	0.1
44	444167.82	2162678.01	данные отсутствуют	данные отсутствуют
45	444152.39	2162675.96	данные отсутствуют	0.1
45	444152.39	2162675.96	данные отсутствуют	данные отсутствуют
45	444152.39	2162675.96	Угол здания (сооружения)	0.1
45	444152.39	2162675.96	данные отсутствуют	данные отсутствуют
46	444120.1	2162670.38	данные отсутствуют	0.1
46	444120.1	2162670.38	данные отсутствуют	данные отсутствуют
46	444120.1	2162670.38	данные отсутствуют	0.1
46	444120.1	2162670.38	данные отсутствуют	данные отсутствуют
46	444120.1	2162670.38	Угол здания (сооружения)	0.1

Государственный регистратор		ФГИС ЕГРН
полное наименование должности	подпись	инициалы, фамилия

М.П.

Выписка из Единого государственного реестра недвижимости об объекте недвижимости  
Сведения о частях земельного участка

<b>Земельный участок</b>			
(вид объекта недвижимости)			
Лист № __ Раздела <b>4.2</b>	Всего листов раздела <b>4.2</b> : __	Всего разделов: __	Всего листов выписки: __
<b>05.03.2021 № 99/2021/379344637</b>			
Кадастровый номер:		<b>50:26:0180210:1</b>	

Номер точки	Координаты, м		Описание закрепления на местности	Средняя квадратическая погрешность определения координат характерных точек границы части земельного участка, м
	X	Y		
1	2	3	4	5
46	444120.1	2162670.38	данные отсутствуют	данные отсутствуют
47	444135.47	2162671.38	данные отсутствуют	0.1
47	444135.47	2162671.38	данные отсутствуют	данные отсутствуют
47	444135.47	2162671.38	данные отсутствуют	0.1
47	444135.47	2162671.38	данные отсутствуют	данные отсутствуют
47	444135.47	2162671.38	Угол здания (сооружения)	0.1
47	444135.47	2162671.38	данные отсутствуют	данные отсутствуют
48	444133.2	2162706.15	данные отсутствуют	0.1
48	444133.2	2162706.15	данные отсутствуют	данные отсутствуют
48	444133.2	2162706.15	данные отсутствуют	0.1
48	444133.2	2162706.15	данные отсутствуют	данные отсутствуют
48	444133.2	2162706.15	Угол здания (сооружения)	0.1
48	444133.2	2162706.15	данные отсутствуют	данные отсутствуют
49	444117.84	2162705.15	данные отсутствуют	0.1
49	444117.84	2162705.15	данные отсутствуют	данные отсутствуют
49	444117.84	2162705.15	данные отсутствуют	0.1
49	444117.84	2162705.15	данные отсутствуют	данные отсутствуют
Государственный регистратор				ФГИС ЕГРН
полное наименование должности			подпись	инициалы, фамилия

М.П.

Выписка из Единого государственного реестра недвижимости об объекте недвижимости  
Сведения о частях земельного участка

<b>Земельный участок</b>			
(вид объекта недвижимости)			
Лист № __ Раздела <b>4.2</b>	Всего листов раздела <b>4.2</b> : __	Всего разделов: __	Всего листов выписки: __
<b>05.03.2021 № 99/2021/379344637</b>			
Кадастровый номер:		<b>50:26:0180210:1</b>	

Номер точки	Координаты, м		Описание закрепления на местности	Средняя квадратическая погрешность определения координат характерных точек границы части земельного участка, м
	X	Y		
1	2	3	4	5
49	444117.84	2162705.15	Угол здания (сооружения)	0.1
49	444117.84	2162705.15	данные отсутствуют	данные отсутствуют
50	444198.83	2162793.34	данные отсутствуют	0.1
50	444198.83	2162793.34	данные отсутствуют	данные отсутствуют
51	444198.6	2162783.38	данные отсутствуют	0.1
51	444198.6	2162783.38	данные отсутствуют	данные отсутствуют
52	444208.72	2162783.15	данные отсутствуют	0.1
52	444208.72	2162783.15	данные отсутствуют	данные отсутствуют
53	444208.95	2162793.11	данные отсутствуют	0.1
53	444208.95	2162793.11	данные отсутствуют	данные отсутствуют
54	444178.32	2162707.87	данные отсутствуют	0.1
54	444178.32	2162707.87	данные отсутствуют	данные отсутствуют
54	444178.32	2162707.87	Угол здания (сооружения)	0.1
54	444178.32	2162707.87	данные отсутствуют	данные отсутствуют
55	444190.27	2162708.44	данные отсутствуют	0.1
55	444190.27	2162708.44	данные отсутствуют	данные отсутствуют
55	444190.27	2162708.44	Угол здания (сооружения)	0.1
Государственный регистратор				ФГИС ЕГРН
полное наименование должности			подпись	инициалы, фамилия

М.П.



Выписка из Единого государственного реестра недвижимости об объекте недвижимости  
Сведения о частях земельного участка

<b>Земельный участок</b>			
<small>(вид объекта недвижимости)</small>			
Лист № __ Раздела <b>4.2</b>	Всего листов раздела <b>4.2</b> : __	Всего разделов: __	Всего листов выписки: __
<b>05.03.2021 № 99/2021/379344637</b>			
Кадастровый номер:		<b>50:26:0180210:1</b>	

Номер точки	Координаты, м		Описание закрепления на местности	Средняя квадратическая погрешность определения координат характерных точек границы части земельного участка, м
	X	Y		
1	2	3	4	5
55	444190.27	2162708.44	данные отсутствуют	данные отсутствуют
56	444188.83	2162738.6	данные отсутствуют	0.1
56	444188.83	2162738.6	данные отсутствуют	данные отсутствуют
56	444188.83	2162738.6	Угол здания (сооружения)	0.1
56	444188.83	2162738.6	данные отсутствуют	данные отсутствуют
57	444176.88	2162738.02	данные отсутствуют	0.1
57	444176.88	2162738.02	данные отсутствуют	данные отсутствуют
57	444176.88	2162738.02	Угол здания (сооружения)	0.1
57	444176.88	2162738.02	данные отсутствуют	данные отсутствуют
58	444208.57	2162778.28	Угол здания (сооружения)	0.1
58	444208.57	2162778.28	данные отсутствуют	данные отсутствуют
59	444208.8	2162788.24	Угол здания (сооружения)	0.1
59	444208.8	2162788.24	данные отсутствуют	данные отсутствуют
60	444198.68	2162788.47	Угол здания (сооружения)	0.1
60	444198.68	2162788.47	данные отсутствуют	данные отсутствуют
61	444198.45	2162778.51	Угол здания (сооружения)	0.1
61	444198.45	2162778.51	данные отсутствуют	данные отсутствуют

Государственный регистратор		ФГИС ЕГРН
полное наименование должности	подпись	инициалы, фамилия

М.П.

Выписка из Единого государственного реестра недвижимости об объекте недвижимости  
Сведения о частях земельного участка

<b>Земельный участок</b>			
<small>(вид объекта недвижимости)</small>			
Лист № __ Раздела <b>4.2</b>	Всего листов раздела <b>4.2</b> : __	Всего разделов: __	Всего листов выписки: __
<b>05.03.2021 № 99/2021/379344637</b>			
Кадастровый номер:		<b>50:26:0180210:1</b>	

Номер точки	Координаты, м		Описание закрепления на местности	Средняя квадратическая погрешность определения координат характерных точек границы части земельного участка, м
	X	Y		
1	2	3	4	5
62	444190.23	2162777.38	Угол здания (сооружения)	0.1
62	444190.23	2162777.38	данные отсутствуют	данные отсутствуют
63	444191.97	2162789.79	Угол здания (сооружения)	0.1
63	444191.97	2162789.79	данные отсутствуют	данные отсутствуют
64	444161.39	2162794.08	Угол здания (сооружения)	0.1
64	444161.39	2162794.08	данные отсутствуют	данные отсутствуют
65	444159.65	2162781.67	Угол здания (сооружения)	0.1
65	444159.65	2162781.67	данные отсутствуют	данные отсутствуют
66	444241.57	2162026.01	данные отсутствуют	данные отсутствуют
66	444241.57	2162026.01	данные отсутствуют	данные отсутствуют
67	444231.69	2162054.21	данные отсутствуют	данные отсутствуют
67	444231.69	2162054.21	данные отсутствуют	данные отсутствуют
68	444214.6	2162101.28	данные отсутствуют	данные отсутствуют
68	444214.6	2162101.28	данные отсутствуют	данные отсутствуют
69	444197.32	2162149.8	данные отсутствуют	данные отсутствуют
69	444197.32	2162149.8	данные отсутствуют	данные отсутствуют
70	444181.73	2162192.96	данные отсутствуют	данные отсутствуют

Государственный регистратор		ФГИС ЕГРН
полное наименование должности	подпись	инициалы, фамилия

М.П.

Выписка из Единого государственного реестра недвижимости об объекте недвижимости  
Сведения о частях земельного участка

<b>Земельный участок</b>			
<small>(вид объекта недвижимости)</small>			
Лист № __ Раздела <b>4.2</b>	Всего листов раздела <b>4.2</b> : __	Всего разделов: __	Всего листов выписки: __
<b>05.03.2021 № 99/2021/379344637</b>			
Кадастровый номер:		<b>50:26:0180210:1</b>	

Номер точки	Координаты, м		Описание закрепления на местности	Средняя квадратическая погрешность определения координат характерных точек границы части земельного участка, м
	X	Y		
1	2	3	4	5
70	444181.73	2162192.96	данные отсутствуют	данные отсутствуют
71	444165.09	2162206.01	данные отсутствуют	данные отсутствуют
71	444165.09	2162206.01	данные отсутствуют	данные отсутствуют
72	444163.99	2162207.11	данные отсутствуют	данные отсутствуют
72	444163.99	2162207.11	данные отсутствуют	данные отсутствуют
73	444163.43	2162208.07	данные отсутствуют	данные отсутствуют
73	444163.43	2162208.07	данные отсутствуют	данные отсутствуют
74	444139.4	2162204.45	данные отсутствуют	данные отсутствуют
74	444139.4	2162204.45	данные отсутствуют	данные отсутствуют
75	444129.56	2162203.26	данные отсутствуют	данные отсутствуют
75	444129.56	2162203.26	данные отсутствуют	данные отсутствуют
76	444124.74	2162224.13	данные отсутствуют	данные отсутствуют
76	444124.74	2162224.13	данные отсутствуют	данные отсутствуют
77	444136.53	2162225.56	данные отсутствуют	данные отсутствуют
77	444136.53	2162225.56	данные отсутствуют	данные отсутствуют
78	444162.32	2162229.44	данные отсутствуют	данные отсутствуют
78	444162.32	2162229.44	данные отсутствуют	данные отсутствуют
Государственный регистратор				ФГИС ЕГРН
полное наименование должности			подпись	инициалы, фамилия

М.П.

Выписка из Единого государственного реестра недвижимости об объекте недвижимости  
Сведения о частях земельного участка

<b>Земельный участок</b>			
<small>(вид объекта недвижимости)</small>			
Лист № <u>    </u> Раздела <b>4.2</b>	Всего листов раздела <b>4.2</b> : <u>    </u>	Всего разделов: <u>    </u>	Всего листов выписки: <u>    </u>
<b>05.03.2021 № 99/2021/379344637</b>			
Кадастровый номер:		<b>50:26:0180210:1</b>	

Номер точки	Координаты, м		Описание закрепления на местности	Средняя квадратическая погрешность определения координат характерных точек границы части земельного участка, м
	X	Y		
1	2	3	4	5
79	444191.57	2162241.25	данные отсутствуют	данные отсутствуют
79	444191.57	2162241.25	данные отсутствуют	данные отсутствуют
80	444213.86	2162250.01	данные отсутствуют	данные отсутствуют
80	444213.86	2162250.01	данные отсутствуют	данные отсутствуют
81	444217.55	2162246.08	данные отсутствуют	данные отсутствуют
81	444217.55	2162246.08	данные отсутствуют	данные отсутствуют
82	444228.15	2162268.89	данные отсутствуют	данные отсутствуют
82	444228.15	2162268.89	данные отсутствуют	данные отсутствуют
83	444245.24	2162305.51	данные отсутствуют	данные отсутствуют
83	444245.24	2162305.51	данные отсутствуют	данные отсутствуют
84	444258.4	2162333.98	данные отсутствуют	данные отсутствуют
84	444258.4	2162333.98	данные отсутствуют	данные отсутствуют
85	444277.18	2162374.12	данные отсутствуют	данные отсутствуют
85	444277.18	2162374.12	данные отсутствуют	данные отсутствуют
86	444270.3	2162402.36	данные отсутствуют	данные отсутствуют
86	444270.3	2162402.36	данные отсутствуют	данные отсутствуют
87	444261.83	2162437.15	данные отсутствуют	данные отсутствуют
Государственный регистратор				ФГИС ЕГРН
полное наименование должности			подпись	инициалы, фамилия

М.П.

Выписка из Единого государственного реестра недвижимости об объекте недвижимости  
Сведения о частях земельного участка

<b>Земельный участок</b>			
<small>(вид объекта недвижимости)</small>			
Лист № <u>    </u> Раздела <b>4.2</b>	Всего листов раздела <b>4.2</b> : <u>    </u>	Всего разделов: <u>    </u>	Всего листов выписки: <u>    </u>
<b>05.03.2021 № 99/2021/379344637</b>			
Кадастровый номер:		<b>50:26:0180210:1</b>	

Номер точки	Координаты, м		Описание закрепления на местности	Средняя квадратическая погрешность определения координат характерных точек границы части земельного участка, м
	X	Y		
1	2	3	4	5
87	444261.83	2162437.15	данные отсутствуют	данные отсутствуют
88	444251.05	2162483.39	данные отсутствуют	данные отсутствуют
88	444251.05	2162483.39	данные отсутствуют	данные отсутствуют
89	444244.16	2162533.27	данные отсутствуют	данные отсутствуют
89	444244.16	2162533.27	данные отсутствуют	данные отсутствуют
90	444237.52	2162584.03	данные отсутствуют	данные отсутствуют
90	444237.52	2162584.03	данные отсутствуют	данные отсутствуют
91	444231.39	2162632.06	данные отсутствуют	данные отсутствуют
91	444231.39	2162632.06	данные отсутствуют	данные отсутствуют
92	444224.75	2162684.08	данные отсутствуют	данные отсутствуют
92	444224.75	2162684.08	данные отсутствуют	данные отсутствуют
93	444218.41	2162733.7	данные отсутствуют	данные отсутствуют
93	444218.41	2162733.7	данные отсутствуют	данные отсутствуют
94	444211.93	2162784.41	данные отсутствуют	данные отсутствуют
94	444211.93	2162784.41	данные отсутствуют	данные отсутствуют
95	444212.54	2162786.91	данные отсутствуют	данные отсутствуют
95	444212.54	2162786.91	данные отсутствуют	данные отсутствуют
Государственный регистратор				ФГИС ЕГРН
полное наименование должности			подпись	инициалы, фамилия

М.П.

Выписка из Единого государственного реестра недвижимости об объекте недвижимости  
Сведения о частях земельного участка

<b>Земельный участок</b>			
<small>(вид объекта недвижимости)</small>			
Лист № ___ Раздела <b>4.2</b>	Всего листов раздела <b>4.2</b> : ___	Всего разделов: ___	Всего листов выписки: ___
<b>05.03.2021 № 99/2021/379344637</b>			
Кадастровый номер:		<b>50:26:0180210:1</b>	

Номер точки	Координаты, м		Описание закрепления на местности	Средняя квадратическая погрешность определения координат характерных точек границы части земельного участка, м
	X	Y		
1	2	3	4	5
96	444213.68	2162788.49	данные отсутствуют	данные отсутствуют
96	444213.68	2162788.49	данные отсутствуют	данные отсутствуют
97	444213.74	2162788.53	данные отсутствуют	данные отсутствуют
97	444213.74	2162788.53	данные отсутствуют	данные отсутствуют
98	444288.23	2162373.75	данные отсутствуют	данные отсутствуют
98	444288.23	2162373.75	данные отсутствуют	данные отсутствуют
99	444287.96	2162372.11	данные отсутствуют	данные отсутствуют
99	444287.96	2162372.11	данные отсутствуют	данные отсутствуют
100	444268.19	2162329.43	данные отсутствуют	данные отсутствуют
100	444268.19	2162329.43	данные отсутствуют	данные отсутствуют
101	444255.03	2162300.96	данные отсутствуют	данные отсутствуют
101	444255.03	2162300.96	данные отсутствуют	данные отсутствуют
102	444237.93	2162264.33	данные отсутствуют	данные отсутствуют
102	444237.93	2162264.33	данные отсутствуют	данные отсутствуют
103	444226.45	2162239.63	данные отсутствуют	данные отсутствуют
103	444226.45	2162239.63	данные отсутствуют	данные отсутствуют
104	444230.99	2162237.52	данные отсутствуют	данные отсутствуют
Государственный регистратор				ФГИС ЕГРН
полное наименование должности			подпись	инициалы, фамилия

М.П.

Выписка из Единого государственного реестра недвижимости об объекте недвижимости  
Сведения о частях земельного участка

<b>Земельный участок</b>			
<small>(вид объекта недвижимости)</small>			
Лист № ___ Раздела <b>4.2</b>	Всего листов раздела <b>4.2</b> : ___	Всего разделов: ___	Всего листов выписки: ___
<b>05.03.2021 № 99/2021/379344637</b>			
Кадастровый номер:		<b>50:26:0180210:1</b>	

Номер точки	Координаты, м		Описание закрепления на местности	Средняя квадратическая погрешность определения координат характерных точек границы части земельного участка, м
	X	Y		
1	2	3	4	5
104	444230.99	2162237.52	данные отсутствуют	данные отсутствуют
105	444229.5	2162235.21	данные отсутствуют	данные отсутствуют
105	444229.5	2162235.21	данные отсутствуют	данные отсутствуют
106	444227.8	2162233.65	данные отсутствуют	данные отсутствуют
106	444227.8	2162233.65	данные отсутствуют	данные отсутствуют
107	444225.82	2162232.53	данные отсутствуют	данные отсутствуют
107	444225.82	2162232.53	данные отсутствуют	данные отсутствуют
108	444199.46	2162221.46	данные отсутствуют	данные отсутствуют
108	444199.46	2162221.46	данные отсутствуют	данные отсутствуют
109	444175.28	2162211.71	данные отсутствуют	данные отсутствуют
109	444175.28	2162211.71	данные отсутствуют	данные отсутствуют
110	444190.11	2162200.48	данные отсутствуют	данные отсутствуют
110	444190.11	2162200.48	данные отсутствуют	данные отсутствуют
111	444191.22	2162199.38	данные отсутствуют	данные отсутствуют
111	444191.22	2162199.38	данные отсутствуют	данные отсутствуют
112	444191.93	2162197.98	данные отсутствуют	данные отсутствуют
112	444191.93	2162197.98	данные отсутствуют	данные отсутствуют
Государственный регистратор				ФГИС ЕГРН
полное наименование должности			подпись	инициалы, фамилия

М.П.

## Выписка из Единого государственного реестра недвижимости об объекте недвижимости

## Сведения о частях земельного участка

<b>Земельный участок</b>			
(вид объекта недвижимости)			
Лист № __ Раздела <b>4.2</b>	Всего листов раздела <b>4.2</b> : __	Всего разделов: __	Всего листов выписки: __
<b>05.03.2021 № 99/2021/379344637</b>			
Кадастровый номер:		<b>50:26:0180210:1</b>	

Номер точки	Координаты, м		Описание закрепления на местности	Средняя квадратическая погрешность определения координат характерных точек границы части земельного участка, м
	X	Y		
1	2	3	4	5
113	444207.96	2162153.61	данные отсутствуют	данные отсутствуют
113	444207.96	2162153.61	данные отсутствуют	данные отсутствуют
114	444225.24	2162105.09	данные отсутствуют	данные отсутствуют
114	444225.24	2162105.09	данные отсутствуют	данные отсутствуют
115	444242.35	2162057.98	данные отсутствуют	данные отсутствуют
115	444242.35	2162057.98	данные отсутствуют	данные отсутствуют
116	444253.39	2162026.46	данные отсутствуют	данные отсутствуют
116	444253.39	2162026.46	данные отсутствуют	данные отсутствуют

Государственный регистратор		ФГИС ЕГРН
полное наименование должности	подпись	инициалы, фамилия

М.П.



Выписка из Единого государственного реестра недвижимости об объекте недвижимости  
Сведения о частях земельного участка

<b>Земельный участок</b>				
(вид объекта недвижимости)				
Лист № ___ Раздела <b>4.2</b>		Всего листов раздела <b>4.2</b> : ___		Всего разделов: ___
Всего листов выписки: ___				
<b>05.03.2021 № 99/2021/379344637</b>				
Кадастровый номер:			<b>50:26:0180210:1</b>	
Сведения о характерных точках границы части (частей) земельного участка				
Учетный номер части: 1				
Система координат: МСК-73				
Зона №				
Номер точки	Координаты, м		Описание закрепления на местности	Средняя квадратическая погрешность определения координат характерных точек границы части земельного участка, м
	X	Y		
1	2	3	4	5
5	444270.93	2162429.74	Долговременный межевой знак	0.1
5	444270.93	2162429.74	данные отсутствуют	данные отсутствуют
6	444254.95	2162498.64	Долговременный межевой знак	0.1
6	444254.95	2162498.64	данные отсутствуют	данные отсутствуют
7	444249.54	2162538.87	Долговременный межевой знак	0.1
7	444249.54	2162538.87	данные отсутствуют	данные отсутствуют
8	444215.63	2162788.14	Долговременный межевой знак	0.1
8	444215.63	2162788.14	данные отсутствуют	данные отсутствуют
22	444187.31	2162284.66	данные отсутствуют	0.1
22	444187.31	2162284.66	данные отсутствуют	данные отсутствуют
22	444187.31	2162284.66	Угол здания (сооружения)	0.1
22	444187.31	2162284.66	данные отсутствуют	данные отсутствуют
23	444192.93	2162284.66	данные отсутствуют	0.1
23	444192.93	2162284.66	данные отсутствуют	данные отсутствуют
23	444192.93	2162284.66	Угол здания (сооружения)	0.1
23	444192.93	2162284.66	данные отсутствуют	данные отсутствуют
Государственный регистратор			ФГИС ЕГРН	
полное наименование должности			подпись	
			инициалы, фамилия	

М.П.

Выписка из Единого государственного реестра недвижимости об объекте недвижимости  
Сведения о частях земельного участка

<b>Земельный участок</b>			
<small>(вид объекта недвижимости)</small>			
Лист № __ Раздела <b>4.2</b>	Всего листов раздела <b>4.2</b> : __	Всего разделов: __	Всего листов выписки: __
<b>05.03.2021 № 99/2021/379344637</b>			
Кадастровый номер:		<b>50:26:0180210:1</b>	

Номер точки	Координаты, м		Описание закрепления на местности	Средняя квадратическая погрешность определения координат характерных точек границы части земельного участка, м
	X	Y		
1	2	3	4	5
24	444192.93	2162290.95	данные отсутствуют	0.1
24	444192.93	2162290.95	данные отсутствуют	данные отсутствуют
24	444192.93	2162290.95	Угол здания (сооружения)	0.1
24	444192.93	2162290.95	данные отсутствуют	данные отсутствуют
25	444187.31	2162290.95	данные отсутствуют	0.1
25	444187.31	2162290.95	данные отсутствуют	данные отсутствуют
25	444187.31	2162290.95	Угол здания (сооружения)	0.1
25	444187.31	2162290.95	данные отсутствуют	данные отсутствуют
26	444043.31	2162749.45	данные отсутствуют	0.1
26	444043.31	2162749.45	данные отсутствуют	данные отсутствуют
26	444043.31	2162749.45	Угол здания (сооружения)	0.1
26	444043.31	2162749.45	данные отсутствуют	данные отсутствуют
27	444037.99	2162778.65	данные отсутствуют	0.1
27	444037.99	2162778.65	данные отсутствуют	данные отсутствуют
27	444037.99	2162778.65	Угол здания (сооружения)	0.1
27	444037.99	2162778.65	данные отсутствуют	данные отсутствуют
28	444027.53	2162776.42	данные отсутствуют	0.1

Государственный регистратор		ФГИС ЕГРН
полное наименование должности	подпись	инициалы, фамилия

М.П.

Выписка из Единого государственного реестра недвижимости об объекте недвижимости  
Сведения о частях земельного участка

<b>Земельный участок</b>			
<small>(вид объекта недвижимости)</small>			
Лист № __ Раздела <b>4.2</b>	Всего листов раздела <b>4.2</b> : __	Всего разделов: __	Всего листов выписки: __
<b>05.03.2021 № 99/2021/379344637</b>			
Кадастровый номер:		<b>50:26:0180210:1</b>	

Номер точки	Координаты, м		Описание закрепления на местности	Средняя квадратическая погрешность определения координат характерных точек границы части земельного участка, м
	X	Y		
1	2	3	4	5
28	444027.53	2162776.42	данные отсутствуют	данные отсутствуют
28	444027.53	2162776.42	Угол здания (сооружения)	0.1
28	444027.53	2162776.42	данные отсутствуют	данные отсутствуют
29	444030.98	2162757.52	данные отсутствуют	0.1
29	444030.98	2162757.52	данные отсутствуют	данные отсутствуют
29	444030.98	2162757.52	Угол здания (сооружения)	0.1
29	444030.98	2162757.52	данные отсутствуют	данные отсутствуют
30	444010.04	2162753.7	данные отсутствуют	0.1
30	444010.04	2162753.7	данные отсутствуют	данные отсутствуют
30	444010.04	2162753.7	Угол здания (сооружения)	0.1
30	444010.04	2162753.7	данные отсутствуют	данные отсутствуют
31	444008.35	2162761.7	данные отсутствуют	0.1
31	444008.35	2162761.7	данные отсутствуют	данные отсутствуют
31	444008.35	2162761.7	Угол здания (сооружения)	0.1
31	444008.35	2162761.7	данные отсутствуют	данные отсутствуют
32	443997.59	2162759.4	данные отсутствуют	0.1
32	443997.59	2162759.4	данные отсутствуют	данные отсутствуют

Государственный регистратор		ФГИС ЕГРН
полное наименование должности	подпись	инициалы, фамилия

М.П.

Выписка из Единого государственного реестра недвижимости об объекте недвижимости  
Сведения о частях земельного участка

<b>Земельный участок</b>			
<small>(вид объекта недвижимости)</small>			
Лист № __ Раздела <b>4.2</b>	Всего листов раздела <b>4.2</b> : __	Всего разделов: __	Всего листов выписки: __
<b>05.03.2021 № 99/2021/379344637</b>			
Кадастровый номер:		<b>50:26:0180210:1</b>	

Номер точки	Координаты, м		Описание закрепления на местности	Средняя квадратическая погрешность определения координат характерных точек границы части земельного участка, м
	X	Y		
1	2	3	4	5
32	443997.59	2162759.4	Угол здания (сооружения)	0.1
32	443997.59	2162759.4	данные отсутствуют	данные отсутствуют
33	444001.6	2162740.67	данные отсутствуют	0.1
33	444001.6	2162740.67	данные отсутствуют	данные отсутствуют
33	444001.6	2162740.67	Угол здания (сооружения)	0.1
33	444001.6	2162740.67	данные отсутствуют	данные отсутствуют
34	444141.98	2162268.76	данные отсутствуют	0.1
34	444141.98	2162268.76	данные отсутствуют	данные отсутствуют
34	444141.98	2162268.76	Угол здания (сооружения)	0.1
34	444141.98	2162268.76	данные отсутствуют	данные отсутствуют
35	444171.09	2162267.43	данные отсутствуют	0.1
35	444171.09	2162267.43	данные отсутствуют	данные отсутствуют
35	444171.09	2162267.43	Угол здания (сооружения)	0.1
35	444171.09	2162267.43	данные отсутствуют	данные отсутствуют
36	444172.87	2162306.49	данные отсутствуют	0.1
36	444172.87	2162306.49	данные отсутствуют	данные отсутствуют
36	444172.87	2162306.49	Угол здания (сооружения)	0.1

Государственный регистратор		ФГИС ЕГРН
полное наименование должности	подпись	инициалы, фамилия

М.П.

Выписка из Единого государственного реестра недвижимости об объекте недвижимости  
Сведения о частях земельного участка

<b>Земельный участок</b>			
<small>(вид объекта недвижимости)</small>			
Лист № ___ Раздела <b>4.2</b>	Всего листов раздела <b>4.2</b> : ___	Всего разделов: ___	Всего листов выписки: ___
<b>05.03.2021 № 99/2021/379344637</b>			
Кадастровый номер:		<b>50:26:0180210:1</b>	

Номер точки	Координаты, м		Описание закрепления на местности	Средняя квадратическая погрешность определения координат характерных точек границы части земельного участка, м
	X	Y		
1	2	3	4	5
36	444172.87	2162306.49	данные отсутствуют	данные отсутствуют
37	444143.76	2162307.81	данные отсутствуют	0.1
37	444143.76	2162307.81	данные отсутствуют	данные отсутствуют
37	444143.76	2162307.81	Угол здания (сооружения)	0.1
37	444143.76	2162307.81	данные отсутствуют	данные отсутствуют
38	444159.8	2162786.54	данные отсутствуют	0.1
38	444159.8	2162786.54	данные отсутствуют	данные отсутствуют
39	444190.38	2162782.25	данные отсутствуют	0.1
39	444190.38	2162782.25	данные отсутствуют	данные отсутствуют
40	444192.12	2162794.66	данные отсутствуют	0.1
40	444192.12	2162794.66	данные отсутствуют	данные отсутствуют
41	444161.54	2162798.95	данные отсутствуют	0.1
41	444161.54	2162798.95	данные отсутствуют	данные отсутствуют
42	444157.26	2162640.9	данные отсутствуют	0.1
42	444157.26	2162640.9	данные отсутствуют	данные отсутствуют
42	444157.26	2162640.9	Угол здания (сооружения)	0.1
42	444157.26	2162640.9	данные отсутствуют	данные отсутствуют

Государственный регистратор		ФГИС ЕГРН
полное наименование должности	подпись	инициалы, фамилия

М.П.

Выписка из Единого государственного реестра недвижимости об объекте недвижимости  
Сведения о частях земельного участка

<b>Земельный участок</b>			
(вид объекта недвижимости)			
Лист № __ Раздела <b>4.2</b>	Всего листов раздела <b>4.2</b> : __	Всего разделов: __	Всего листов выписки: __
<b>05.03.2021 № 99/2021/379344637</b>			
Кадастровый номер:		<b>50:26:0180210:1</b>	

Номер точки	Координаты, м		Описание закрепления на местности	Средняя квадратическая погрешность определения координат характерных точек границы части земельного участка, м
	X	Y		
1	2	3	4	5
43	444172.69	2162643.05	данные отсутствуют	0.1
43	444172.69	2162643.05	данные отсутствуют	данные отсутствуют
43	444172.69	2162643.05	Угол здания (сооружения)	0.1
43	444172.69	2162643.05	данные отсутствуют	данные отсутствуют
44	444167.82	2162678.01	данные отсутствуют	0.1
44	444167.82	2162678.01	данные отсутствуют	данные отсутствуют
44	444167.82	2162678.01	Угол здания (сооружения)	0.1
44	444167.82	2162678.01	данные отсутствуют	данные отсутствуют
45	444152.39	2162675.96	данные отсутствуют	0.1
45	444152.39	2162675.96	данные отсутствуют	данные отсутствуют
45	444152.39	2162675.96	Угол здания (сооружения)	0.1
45	444152.39	2162675.96	данные отсутствуют	данные отсутствуют
46	444120.1	2162670.38	данные отсутствуют	0.1
46	444120.1	2162670.38	данные отсутствуют	данные отсутствуют
46	444120.1	2162670.38	данные отсутствуют	0.1
46	444120.1	2162670.38	данные отсутствуют	данные отсутствуют
46	444120.1	2162670.38	Угол здания (сооружения)	0.1

Государственный регистратор		ФГИС ЕГРН
полное наименование должности	подпись	инициалы, фамилия

М.П.

Выписка из Единого государственного реестра недвижимости об объекте недвижимости  
Сведения о частях земельного участка

<b>Земельный участок</b>			
(вид объекта недвижимости)			
Лист № __ Раздела <b>4.2</b>	Всего листов раздела <b>4.2</b> : __	Всего разделов: __	Всего листов выписки: __
<b>05.03.2021 № 99/2021/379344637</b>			
Кадастровый номер:		<b>50:26:0180210:1</b>	

Номер точки	Координаты, м		Описание закрепления на местности	Средняя квадратическая погрешность определения координат характерных точек границы части земельного участка, м
	X	Y		
1	2	3	4	5
46	444120.1	2162670.38	данные отсутствуют	данные отсутствуют
47	444135.47	2162671.38	данные отсутствуют	0.1
47	444135.47	2162671.38	данные отсутствуют	данные отсутствуют
47	444135.47	2162671.38	данные отсутствуют	0.1
47	444135.47	2162671.38	данные отсутствуют	данные отсутствуют
47	444135.47	2162671.38	Угол здания (сооружения)	0.1
47	444135.47	2162671.38	данные отсутствуют	данные отсутствуют
48	444133.2	2162706.15	данные отсутствуют	0.1
48	444133.2	2162706.15	данные отсутствуют	данные отсутствуют
48	444133.2	2162706.15	данные отсутствуют	0.1
48	444133.2	2162706.15	данные отсутствуют	данные отсутствуют
48	444133.2	2162706.15	Угол здания (сооружения)	0.1
48	444133.2	2162706.15	данные отсутствуют	данные отсутствуют
49	444117.84	2162705.15	данные отсутствуют	0.1
49	444117.84	2162705.15	данные отсутствуют	данные отсутствуют
49	444117.84	2162705.15	данные отсутствуют	0.1
49	444117.84	2162705.15	данные отсутствуют	данные отсутствуют
Государственный регистратор				ФГИС ЕГРН
полное наименование должности		подпись		инициалы, фамилия

М.П.

## Выписка из Единого государственного реестра недвижимости об объекте недвижимости

## Сведения о частях земельного участка

<b>Земельный участок</b>			
(вид объекта недвижимости)			
Лист № __ Раздела <b>4.2</b>	Всего листов раздела <b>4.2</b> : __	Всего разделов: __	Всего листов выписки: __
<b>05.03.2021 № 99/2021/379344637</b>			
Кадастровый номер:		<b>50:26:0180210:1</b>	

Номер точки	Координаты, м		Описание закрепления на местности	Средняя квадратическая погрешность определения координат характерных точек границы части земельного участка, м
	X	Y		
1	2	3	4	5
49	444117.84	2162705.15	Угол здания (сооружения)	0.1
49	444117.84	2162705.15	данные отсутствуют	данные отсутствуют
50	444198.83	2162793.34	данные отсутствуют	0.1
50	444198.83	2162793.34	данные отсутствуют	данные отсутствуют
51	444198.6	2162783.38	данные отсутствуют	0.1
51	444198.6	2162783.38	данные отсутствуют	данные отсутствуют
52	444208.72	2162783.15	данные отсутствуют	0.1
52	444208.72	2162783.15	данные отсутствуют	данные отсутствуют
53	444208.95	2162793.11	данные отсутствуют	0.1
53	444208.95	2162793.11	данные отсутствуют	данные отсутствуют
54	444178.32	2162707.87	данные отсутствуют	0.1
54	444178.32	2162707.87	данные отсутствуют	данные отсутствуют
54	444178.32	2162707.87	Угол здания (сооружения)	0.1
54	444178.32	2162707.87	данные отсутствуют	данные отсутствуют
55	444190.27	2162708.44	данные отсутствуют	0.1
55	444190.27	2162708.44	данные отсутствуют	данные отсутствуют
55	444190.27	2162708.44	Угол здания (сооружения)	0.1
Государственный регистратор				ФГИС ЕГРН
полное наименование должности			подпись	инициалы, фамилия

М.П.



Выписка из Единого государственного реестра недвижимости об объекте недвижимости  
Сведения о частях земельного участка

<b>Земельный участок</b>			
<small>(вид объекта недвижимости)</small>			
Лист № __ Раздела <b>4.2</b>	Всего листов раздела <b>4.2</b> : __	Всего разделов: __	Всего листов выписки: __
<b>05.03.2021 № 99/2021/379344637</b>			
Кадастровый номер:		<b>50:26:0180210:1</b>	

Номер точки	Координаты, м		Описание закрепления на местности	Средняя квадратическая погрешность определения координат характерных точек границы части земельного участка, м
	X	Y		
1	2	3	4	5
55	444190.27	2162708.44	данные отсутствуют	данные отсутствуют
56	444188.83	2162738.6	данные отсутствуют	0.1
56	444188.83	2162738.6	данные отсутствуют	данные отсутствуют
56	444188.83	2162738.6	Угол здания (сооружения)	0.1
56	444188.83	2162738.6	данные отсутствуют	данные отсутствуют
57	444176.88	2162738.02	данные отсутствуют	0.1
57	444176.88	2162738.02	данные отсутствуют	данные отсутствуют
57	444176.88	2162738.02	Угол здания (сооружения)	0.1
57	444176.88	2162738.02	данные отсутствуют	данные отсутствуют
58	444208.57	2162778.28	Угол здания (сооружения)	0.1
58	444208.57	2162778.28	данные отсутствуют	данные отсутствуют
59	444208.8	2162788.24	Угол здания (сооружения)	0.1
59	444208.8	2162788.24	данные отсутствуют	данные отсутствуют
60	444198.68	2162788.47	Угол здания (сооружения)	0.1
60	444198.68	2162788.47	данные отсутствуют	данные отсутствуют
61	444198.45	2162778.51	Угол здания (сооружения)	0.1
61	444198.45	2162778.51	данные отсутствуют	данные отсутствуют
Государственный регистратор				ФГИС ЕГРН
полное наименование должности			подпись	инициалы, фамилия

М.П.

Выписка из Единого государственного реестра недвижимости об объекте недвижимости  
Сведения о частях земельного участка

<b>Земельный участок</b>			
(вид объекта недвижимости)			
Лист № __ Раздела <b>4.2</b>	Всего листов раздела <b>4.2</b> : __	Всего разделов: __	Всего листов выписки: __
<b>05.03.2021 № 99/2021/379344637</b>			
Кадастровый номер:		<b>50:26:0180210:1</b>	

Номер точки	Координаты, м		Описание закрепления на местности	Средняя квадратическая погрешность определения координат характерных точек границы части земельного участка, м
	X	Y		
1	2	3	4	5
62	444190.23	2162777.38	Угол здания (сооружения)	0.1
62	444190.23	2162777.38	данные отсутствуют	данные отсутствуют
63	444191.97	2162789.79	Угол здания (сооружения)	0.1
63	444191.97	2162789.79	данные отсутствуют	данные отсутствуют
64	444161.39	2162794.08	Угол здания (сооружения)	0.1
64	444161.39	2162794.08	данные отсутствуют	данные отсутствуют
65	444159.65	2162781.67	Угол здания (сооружения)	0.1
65	444159.65	2162781.67	данные отсутствуют	данные отсутствуют
66	444241.57	2162026.01	данные отсутствуют	данные отсутствуют
66	444241.57	2162026.01	данные отсутствуют	данные отсутствуют
67	444231.69	2162054.21	данные отсутствуют	данные отсутствуют
67	444231.69	2162054.21	данные отсутствуют	данные отсутствуют
68	444214.6	2162101.28	данные отсутствуют	данные отсутствуют
68	444214.6	2162101.28	данные отсутствуют	данные отсутствуют
69	444197.32	2162149.8	данные отсутствуют	данные отсутствуют
69	444197.32	2162149.8	данные отсутствуют	данные отсутствуют
70	444181.73	2162192.96	данные отсутствуют	данные отсутствуют
Государственный регистратор				ФГИС ЕГРН
полное наименование должности			подпись	инициалы, фамилия

М.П.

Выписка из Единого государственного реестра недвижимости об объекте недвижимости  
Сведения о частях земельного участка

<b>Земельный участок</b>			
<small>(вид объекта недвижимости)</small>			
Лист № ___ Раздела <b>4.2</b>	Всего листов раздела <b>4.2</b> : ___	Всего разделов: ___	Всего листов выписки: ___
<b>05.03.2021 № 99/2021/379344637</b>			
Кадастровый номер:		<b>50:26:0180210:1</b>	

Номер точки	Координаты, м		Описание закрепления на местности	Средняя квадратическая погрешность определения координат характерных точек границы части земельного участка, м
	X	Y		
1	2	3	4	5
70	444181.73	2162192.96	данные отсутствуют	данные отсутствуют
71	444165.09	2162206.01	данные отсутствуют	данные отсутствуют
71	444165.09	2162206.01	данные отсутствуют	данные отсутствуют
72	444163.99	2162207.11	данные отсутствуют	данные отсутствуют
72	444163.99	2162207.11	данные отсутствуют	данные отсутствуют
73	444163.43	2162208.07	данные отсутствуют	данные отсутствуют
73	444163.43	2162208.07	данные отсутствуют	данные отсутствуют
74	444139.4	2162204.45	данные отсутствуют	данные отсутствуют
74	444139.4	2162204.45	данные отсутствуют	данные отсутствуют
75	444129.56	2162203.26	данные отсутствуют	данные отсутствуют
75	444129.56	2162203.26	данные отсутствуют	данные отсутствуют
76	444124.74	2162224.13	данные отсутствуют	данные отсутствуют
76	444124.74	2162224.13	данные отсутствуют	данные отсутствуют
77	444136.53	2162225.56	данные отсутствуют	данные отсутствуют
77	444136.53	2162225.56	данные отсутствуют	данные отсутствуют
78	444162.32	2162229.44	данные отсутствуют	данные отсутствуют
78	444162.32	2162229.44	данные отсутствуют	данные отсутствуют
Государственный регистратор				ФГИС ЕГРН
полное наименование должности			подпись	инициалы, фамилия

М.П.

Выписка из Единого государственного реестра недвижимости об объекте недвижимости  
Сведения о частях земельного участка

<b>Земельный участок</b>			
<small>(вид объекта недвижимости)</small>			
Лист № ___ Раздела <b>4.2</b>	Всего листов раздела <b>4.2</b> : ___	Всего разделов: ___	Всего листов выписки: ___
<b>05.03.2021 № 99/2021/379344637</b>			
Кадастровый номер:		<b>50:26:0180210:1</b>	

Номер точки	Координаты, м		Описание закрепления на местности	Средняя квадратическая погрешность определения координат характерных точек границы части земельного участка, м
	X	Y		
1	2	3	4	5
79	444191.57	2162241.25	данные отсутствуют	данные отсутствуют
79	444191.57	2162241.25	данные отсутствуют	данные отсутствуют
80	444213.86	2162250.01	данные отсутствуют	данные отсутствуют
80	444213.86	2162250.01	данные отсутствуют	данные отсутствуют
81	444217.55	2162246.08	данные отсутствуют	данные отсутствуют
81	444217.55	2162246.08	данные отсутствуют	данные отсутствуют
82	444228.15	2162268.89	данные отсутствуют	данные отсутствуют
82	444228.15	2162268.89	данные отсутствуют	данные отсутствуют
83	444245.24	2162305.51	данные отсутствуют	данные отсутствуют
83	444245.24	2162305.51	данные отсутствуют	данные отсутствуют
84	444258.4	2162333.98	данные отсутствуют	данные отсутствуют
84	444258.4	2162333.98	данные отсутствуют	данные отсутствуют
85	444277.18	2162374.12	данные отсутствуют	данные отсутствуют
85	444277.18	2162374.12	данные отсутствуют	данные отсутствуют
86	444270.3	2162402.36	данные отсутствуют	данные отсутствуют
86	444270.3	2162402.36	данные отсутствуют	данные отсутствуют
87	444261.83	2162437.15	данные отсутствуют	данные отсутствуют
Государственный регистратор				ФГИС ЕГРН
полное наименование должности			подпись	инициалы, фамилия

М.П.

## Выписка из Единого государственного реестра недвижимости об объекте недвижимости

## Сведения о частях земельного участка

<b>Земельный участок</b>			
(вид объекта недвижимости)			
Лист № ___ Раздела <b>4.2</b>	Всего листов раздела <b>4.2</b> : ___	Всего разделов: ___	Всего листов выписки: ___
<b>05.03.2021 № 99/2021/379344637</b>			
Кадастровый номер:		<b>50:26:0180210:1</b>	

Номер точки	Координаты, м		Описание закрепления на местности	Средняя квадратическая погрешность определения координат характерных точек границы части земельного участка, м
	X	Y		
1	2	3	4	5
87	444261.83	2162437.15	данные отсутствуют	данные отсутствуют
88	444251.05	2162483.39	данные отсутствуют	данные отсутствуют
88	444251.05	2162483.39	данные отсутствуют	данные отсутствуют
89	444244.16	2162533.27	данные отсутствуют	данные отсутствуют
89	444244.16	2162533.27	данные отсутствуют	данные отсутствуют
90	444237.52	2162584.03	данные отсутствуют	данные отсутствуют
90	444237.52	2162584.03	данные отсутствуют	данные отсутствуют
91	444231.39	2162632.06	данные отсутствуют	данные отсутствуют
91	444231.39	2162632.06	данные отсутствуют	данные отсутствуют
92	444224.75	2162684.08	данные отсутствуют	данные отсутствуют
92	444224.75	2162684.08	данные отсутствуют	данные отсутствуют
93	444218.41	2162733.7	данные отсутствуют	данные отсутствуют
93	444218.41	2162733.7	данные отсутствуют	данные отсутствуют
94	444211.93	2162784.41	данные отсутствуют	данные отсутствуют
94	444211.93	2162784.41	данные отсутствуют	данные отсутствуют
95	444212.54	2162786.91	данные отсутствуют	данные отсутствуют
95	444212.54	2162786.91	данные отсутствуют	данные отсутствуют
Государственный регистратор				ФГИС ЕГРН
полное наименование должности			подпись	инициалы, фамилия

М.П.

Выписка из Единого государственного реестра недвижимости об объекте недвижимости  
Сведения о частях земельного участка

<b>Земельный участок</b>			
<small>(вид объекта недвижимости)</small>			
Лист № ___ Раздела <b>4.2</b>	Всего листов раздела <b>4.2</b> : ___	Всего разделов: ___	Всего листов выписки: ___
<b>05.03.2021 № 99/2021/379344637</b>			
Кадастровый номер:		<b>50:26:0180210:1</b>	

Номер точки	Координаты, м		Описание закрепления на местности	Средняя квадратическая погрешность определения координат характерных точек границы части земельного участка, м
	X	Y		
1	2	3	4	5
96	444213.68	2162788.49	данные отсутствуют	данные отсутствуют
96	444213.68	2162788.49	данные отсутствуют	данные отсутствуют
97	444213.74	2162788.53	данные отсутствуют	данные отсутствуют
97	444213.74	2162788.53	данные отсутствуют	данные отсутствуют
98	444288.23	2162373.75	данные отсутствуют	данные отсутствуют
98	444288.23	2162373.75	данные отсутствуют	данные отсутствуют
99	444287.96	2162372.11	данные отсутствуют	данные отсутствуют
99	444287.96	2162372.11	данные отсутствуют	данные отсутствуют
100	444268.19	2162329.43	данные отсутствуют	данные отсутствуют
100	444268.19	2162329.43	данные отсутствуют	данные отсутствуют
101	444255.03	2162300.96	данные отсутствуют	данные отсутствуют
101	444255.03	2162300.96	данные отсутствуют	данные отсутствуют
102	444237.93	2162264.33	данные отсутствуют	данные отсутствуют
102	444237.93	2162264.33	данные отсутствуют	данные отсутствуют
103	444226.45	2162239.63	данные отсутствуют	данные отсутствуют
103	444226.45	2162239.63	данные отсутствуют	данные отсутствуют
104	444230.99	2162237.52	данные отсутствуют	данные отсутствуют
Государственный регистратор				ФГИС ЕГРН
полное наименование должности			подпись	инициалы, фамилия

М.П.

Выписка из Единого государственного реестра недвижимости об объекте недвижимости  
Сведения о частях земельного участка

<b>Земельный участок</b>			
<small>(вид объекта недвижимости)</small>			
Лист № ___ Раздела <b>4.2</b>	Всего листов раздела <b>4.2</b> : ___	Всего разделов: ___	Всего листов выписки: ___
<b>05.03.2021 № 99/2021/379344637</b>			
Кадастровый номер:		<b>50:26:0180210:1</b>	

Номер точки	Координаты, м		Описание закрепления на местности	Средняя квадратическая погрешность определения координат характерных точек границы части земельного участка, м
	X	Y		
1	2	3	4	5
104	444230.99	2162237.52	данные отсутствуют	данные отсутствуют
105	444229.5	2162235.21	данные отсутствуют	данные отсутствуют
105	444229.5	2162235.21	данные отсутствуют	данные отсутствуют
106	444227.8	2162233.65	данные отсутствуют	данные отсутствуют
106	444227.8	2162233.65	данные отсутствуют	данные отсутствуют
107	444225.82	2162232.53	данные отсутствуют	данные отсутствуют
107	444225.82	2162232.53	данные отсутствуют	данные отсутствуют
108	444199.46	2162221.46	данные отсутствуют	данные отсутствуют
108	444199.46	2162221.46	данные отсутствуют	данные отсутствуют
109	444175.28	2162211.71	данные отсутствуют	данные отсутствуют
109	444175.28	2162211.71	данные отсутствуют	данные отсутствуют
110	444190.11	2162200.48	данные отсутствуют	данные отсутствуют
110	444190.11	2162200.48	данные отсутствуют	данные отсутствуют
111	444191.22	2162199.38	данные отсутствуют	данные отсутствуют
111	444191.22	2162199.38	данные отсутствуют	данные отсутствуют
112	444191.93	2162197.98	данные отсутствуют	данные отсутствуют
112	444191.93	2162197.98	данные отсутствуют	данные отсутствуют
Государственный регистратор				ФГИС ЕГРН
полное наименование должности			подпись	инициалы, фамилия

М.П.

Выписка из Единого государственного реестра недвижимости об объекте недвижимости  
Сведения о частях земельного участка

<b>Земельный участок</b>			
<small>(вид объекта недвижимости)</small>			
Лист № ___ Раздела <b>4.2</b>	Всего листов раздела <b>4.2</b> : ___	Всего разделов: ___	Всего листов выписки: ___
<b>05.03.2021 № 99/2021/379344637</b>			
Кадастровый номер:		<b>50:26:0180210:1</b>	

Номер точки	Координаты, м		Описание закрепления на местности	Средняя квадратическая погрешность определения координат характерных точек границы части земельного участка, м
	X	Y		
1	2	3	4	5
113	444207.96	2162153.61	данные отсутствуют	данные отсутствуют
113	444207.96	2162153.61	данные отсутствуют	данные отсутствуют
114	444225.24	2162105.09	данные отсутствуют	данные отсутствуют
114	444225.24	2162105.09	данные отсутствуют	данные отсутствуют
115	444242.35	2162057.98	данные отсутствуют	данные отсутствуют
115	444242.35	2162057.98	данные отсутствуют	данные отсутствуют
116	444253.39	2162026.46	данные отсутствуют	данные отсутствуют
116	444253.39	2162026.46	данные отсутствуют	данные отсутствуют

Государственный регистратор		ФГИС ЕГРН
полное наименование должности	подпись	инициалы, фамилия

М.П.



Выписка из Единого государственного реестра недвижимости об объекте недвижимости  
Сведения о частях земельного участка

<b>Земельный участок</b>				
(вид объекта недвижимости)				
Лист № ___ Раздела <b>4.2</b>		Всего листов раздела <b>4.2</b> : ___		Всего разделов: ___
Всего листов выписки: ___				
<b>05.03.2021 № 99/2021/379344637</b>				
Кадастровый номер:			<b>50:26:0180210:1</b>	
Сведения о характерных точках границы части (частей) земельного участка				
Учетный номер части: 2				
Система координат: МСК-50, зона 2				
Зона №				
Номер точки	Координаты, м		Описание закрепления на местности	Средняя квадратическая погрешность определения координат характерных точек границы части земельного участка, м
	X	Y		
1	2	3	4	5
5	444270.93	2162429.74	Долговременный межевой знак	0.1
5	444270.93	2162429.74	данные отсутствуют	данные отсутствуют
6	444254.95	2162498.64	Долговременный межевой знак	0.1
6	444254.95	2162498.64	данные отсутствуют	данные отсутствуют
7	444249.54	2162538.87	Долговременный межевой знак	0.1
7	444249.54	2162538.87	данные отсутствуют	данные отсутствуют
8	444215.63	2162788.14	Долговременный межевой знак	0.1
8	444215.63	2162788.14	данные отсутствуют	данные отсутствуют
22	444187.31	2162284.66	данные отсутствуют	0.1
22	444187.31	2162284.66	данные отсутствуют	данные отсутствуют
22	444187.31	2162284.66	Угол здания (сооружения)	0.1
22	444187.31	2162284.66	данные отсутствуют	данные отсутствуют
23	444192.93	2162284.66	данные отсутствуют	0.1
23	444192.93	2162284.66	данные отсутствуют	данные отсутствуют
23	444192.93	2162284.66	Угол здания (сооружения)	0.1
23	444192.93	2162284.66	данные отсутствуют	данные отсутствуют
Государственный регистратор			ФГИС ЕГРН	
полное наименование должности			подпись	
			инициалы, фамилия	

М.П.

Выписка из Единого государственного реестра недвижимости об объекте недвижимости  
Сведения о частях земельного участка

<b>Земельный участок</b>			
<small>(вид объекта недвижимости)</small>			
Лист № __ Раздела <b>4.2</b>	Всего листов раздела <b>4.2</b> : __	Всего разделов: __	Всего листов выписки: __
<b>05.03.2021 № 99/2021/379344637</b>			
Кадастровый номер:		<b>50:26:0180210:1</b>	

Номер точки	Координаты, м		Описание закрепления на местности	Средняя квадратическая погрешность определения координат характерных точек границы части земельного участка, м
	X	Y		
1	2	3	4	5
24	444192.93	2162290.95	данные отсутствуют	0.1
24	444192.93	2162290.95	данные отсутствуют	данные отсутствуют
24	444192.93	2162290.95	Угол здания (сооружения)	0.1
24	444192.93	2162290.95	данные отсутствуют	данные отсутствуют
25	444187.31	2162290.95	данные отсутствуют	0.1
25	444187.31	2162290.95	данные отсутствуют	данные отсутствуют
25	444187.31	2162290.95	Угол здания (сооружения)	0.1
25	444187.31	2162290.95	данные отсутствуют	данные отсутствуют
26	444043.31	2162749.45	данные отсутствуют	0.1
26	444043.31	2162749.45	данные отсутствуют	данные отсутствуют
26	444043.31	2162749.45	Угол здания (сооружения)	0.1
26	444043.31	2162749.45	данные отсутствуют	данные отсутствуют
27	444037.99	2162778.65	данные отсутствуют	0.1
27	444037.99	2162778.65	данные отсутствуют	данные отсутствуют
27	444037.99	2162778.65	Угол здания (сооружения)	0.1
27	444037.99	2162778.65	данные отсутствуют	данные отсутствуют
28	444027.53	2162776.42	данные отсутствуют	0.1

Государственный регистратор		ФГИС ЕГРН
полное наименование должности	подпись	инициалы, фамилия

М.П.

Выписка из Единого государственного реестра недвижимости об объекте недвижимости  
Сведения о частях земельного участка

<b>Земельный участок</b>			
<small>(вид объекта недвижимости)</small>			
Лист № __ Раздела <b>4.2</b>	Всего листов раздела <b>4.2</b> : __	Всего разделов: __	Всего листов выписки: __
<b>05.03.2021 № 99/2021/379344637</b>			
Кадастровый номер:		<b>50:26:0180210:1</b>	

Номер точки	Координаты, м		Описание закрепления на местности	Средняя квадратическая погрешность определения координат характерных точек границы части земельного участка, м
	X	Y		
1	2	3	4	5
28	444027.53	2162776.42	данные отсутствуют	данные отсутствуют
28	444027.53	2162776.42	Угол здания (сооружения)	0.1
28	444027.53	2162776.42	данные отсутствуют	данные отсутствуют
29	444030.98	2162757.52	данные отсутствуют	0.1
29	444030.98	2162757.52	данные отсутствуют	данные отсутствуют
29	444030.98	2162757.52	Угол здания (сооружения)	0.1
29	444030.98	2162757.52	данные отсутствуют	данные отсутствуют
30	444010.04	2162753.7	данные отсутствуют	0.1
30	444010.04	2162753.7	данные отсутствуют	данные отсутствуют
30	444010.04	2162753.7	Угол здания (сооружения)	0.1
30	444010.04	2162753.7	данные отсутствуют	данные отсутствуют
31	444008.35	2162761.7	данные отсутствуют	0.1
31	444008.35	2162761.7	данные отсутствуют	данные отсутствуют
31	444008.35	2162761.7	Угол здания (сооружения)	0.1
31	444008.35	2162761.7	данные отсутствуют	данные отсутствуют
32	443997.59	2162759.4	данные отсутствуют	0.1
32	443997.59	2162759.4	данные отсутствуют	данные отсутствуют
Государственный регистратор				ФГИС ЕГРН
полное наименование должности			подпись	инициалы, фамилия

М.П.

Выписка из Единого государственного реестра недвижимости об объекте недвижимости  
Сведения о частях земельного участка

<b>Земельный участок</b>			
(вид объекта недвижимости)			
Лист № __ Раздела <b>4.2</b>	Всего листов раздела <b>4.2</b> : __	Всего разделов: __	Всего листов выписки: __
<b>05.03.2021 № 99/2021/379344637</b>			
Кадастровый номер:		<b>50:26:0180210:1</b>	

Номер точки	Координаты, м		Описание закрепления на местности	Средняя квадратическая погрешность определения координат характерных точек границы части земельного участка, м
	X	Y		
1	2	3	4	5
32	443997.59	2162759.4	Угол здания (сооружения)	0.1
32	443997.59	2162759.4	данные отсутствуют	данные отсутствуют
33	444001.6	2162740.67	данные отсутствуют	0.1
33	444001.6	2162740.67	данные отсутствуют	данные отсутствуют
33	444001.6	2162740.67	Угол здания (сооружения)	0.1
33	444001.6	2162740.67	данные отсутствуют	данные отсутствуют
34	444141.98	2162268.76	данные отсутствуют	0.1
34	444141.98	2162268.76	данные отсутствуют	данные отсутствуют
34	444141.98	2162268.76	Угол здания (сооружения)	0.1
34	444141.98	2162268.76	данные отсутствуют	данные отсутствуют
35	444171.09	2162267.43	данные отсутствуют	0.1
35	444171.09	2162267.43	данные отсутствуют	данные отсутствуют
35	444171.09	2162267.43	Угол здания (сооружения)	0.1
35	444171.09	2162267.43	данные отсутствуют	данные отсутствуют
36	444172.87	2162306.49	данные отсутствуют	0.1
36	444172.87	2162306.49	данные отсутствуют	данные отсутствуют
36	444172.87	2162306.49	Угол здания (сооружения)	0.1
Государственный регистратор				ФГИС ЕГРН
полное наименование должности			подпись	инициалы, фамилия

М.П.

## Выписка из Единого государственного реестра недвижимости об объекте недвижимости

## Сведения о частях земельного участка

<b>Земельный участок</b>			
(вид объекта недвижимости)			
Лист № __ Раздела <b>4.2</b>	Всего листов раздела <b>4.2</b> : __	Всего разделов: __	Всего листов выписки: __
<b>05.03.2021 № 99/2021/379344637</b>			
Кадастровый номер:		<b>50:26:0180210:1</b>	

Номер точки	Координаты, м		Описание закрепления на местности	Средняя квадратическая погрешность определения координат характерных точек границы части земельного участка, м
	X	Y		
1	2	3	4	5
36	444172.87	2162306.49	данные отсутствуют	данные отсутствуют
37	444143.76	2162307.81	данные отсутствуют	0.1
37	444143.76	2162307.81	данные отсутствуют	данные отсутствуют
37	444143.76	2162307.81	Угол здания (сооружения)	0.1
37	444143.76	2162307.81	данные отсутствуют	данные отсутствуют
38	444159.8	2162786.54	данные отсутствуют	0.1
38	444159.8	2162786.54	данные отсутствуют	данные отсутствуют
39	444190.38	2162782.25	данные отсутствуют	0.1
39	444190.38	2162782.25	данные отсутствуют	данные отсутствуют
40	444192.12	2162794.66	данные отсутствуют	0.1
40	444192.12	2162794.66	данные отсутствуют	данные отсутствуют
41	444161.54	2162798.95	данные отсутствуют	0.1
41	444161.54	2162798.95	данные отсутствуют	данные отсутствуют
42	444157.26	2162640.9	данные отсутствуют	0.1
42	444157.26	2162640.9	данные отсутствуют	данные отсутствуют
42	444157.26	2162640.9	Угол здания (сооружения)	0.1
42	444157.26	2162640.9	данные отсутствуют	данные отсутствуют
Государственный регистратор				ФГИС ЕГРН
полное наименование должности			подпись	инициалы, фамилия

М.П.

Выписка из Единого государственного реестра недвижимости об объекте недвижимости  
Сведения о частях земельного участка

<b>Земельный участок</b>			
<small>(вид объекта недвижимости)</small>			
Лист № __ Раздела <b>4.2</b>	Всего листов раздела <b>4.2</b> : __	Всего разделов: __	Всего листов выписки: __
<b>05.03.2021 № 99/2021/379344637</b>			
Кадастровый номер:		<b>50:26:0180210:1</b>	

Номер точки	Координаты, м		Описание закрепления на местности	Средняя квадратическая погрешность определения координат характерных точек границы части земельного участка, м
	X	Y		
1	2	3	4	5
43	444172.69	2162643.05	данные отсутствуют	0.1
43	444172.69	2162643.05	данные отсутствуют	данные отсутствуют
43	444172.69	2162643.05	Угол здания (сооружения)	0.1
43	444172.69	2162643.05	данные отсутствуют	данные отсутствуют
44	444167.82	2162678.01	данные отсутствуют	0.1
44	444167.82	2162678.01	данные отсутствуют	данные отсутствуют
44	444167.82	2162678.01	Угол здания (сооружения)	0.1
44	444167.82	2162678.01	данные отсутствуют	данные отсутствуют
45	444152.39	2162675.96	данные отсутствуют	0.1
45	444152.39	2162675.96	данные отсутствуют	данные отсутствуют
45	444152.39	2162675.96	Угол здания (сооружения)	0.1
45	444152.39	2162675.96	данные отсутствуют	данные отсутствуют
46	444120.1	2162670.38	данные отсутствуют	0.1
46	444120.1	2162670.38	данные отсутствуют	данные отсутствуют
46	444120.1	2162670.38	данные отсутствуют	0.1
46	444120.1	2162670.38	данные отсутствуют	данные отсутствуют
46	444120.1	2162670.38	Угол здания (сооружения)	0.1

Государственный регистратор		ФГИС ЕГРН
полное наименование должности	подпись	инициалы, фамилия

М.П.

Выписка из Единого государственного реестра недвижимости об объекте недвижимости  
Сведения о частях земельного участка

<b>Земельный участок</b>			
(вид объекта недвижимости)			
Лист № __ Раздела <b>4.2</b>	Всего листов раздела <b>4.2</b> : __	Всего разделов: __	Всего листов выписки: __
<b>05.03.2021 № 99/2021/379344637</b>			
Кадастровый номер:		<b>50:26:0180210:1</b>	

Номер точки	Координаты, м		Описание закрепления на местности	Средняя квадратическая погрешность определения координат характерных точек границы части земельного участка, м
	X	Y		
1	2	3	4	5
46	444120.1	2162670.38	данные отсутствуют	данные отсутствуют
47	444135.47	2162671.38	данные отсутствуют	0.1
47	444135.47	2162671.38	данные отсутствуют	данные отсутствуют
47	444135.47	2162671.38	данные отсутствуют	0.1
47	444135.47	2162671.38	данные отсутствуют	данные отсутствуют
47	444135.47	2162671.38	Угол здания (сооружения)	0.1
47	444135.47	2162671.38	данные отсутствуют	данные отсутствуют
48	444133.2	2162706.15	данные отсутствуют	0.1
48	444133.2	2162706.15	данные отсутствуют	данные отсутствуют
48	444133.2	2162706.15	данные отсутствуют	0.1
48	444133.2	2162706.15	данные отсутствуют	данные отсутствуют
48	444133.2	2162706.15	Угол здания (сооружения)	0.1
48	444133.2	2162706.15	данные отсутствуют	данные отсутствуют
49	444117.84	2162705.15	данные отсутствуют	0.1
49	444117.84	2162705.15	данные отсутствуют	данные отсутствуют
49	444117.84	2162705.15	данные отсутствуют	0.1
49	444117.84	2162705.15	данные отсутствуют	данные отсутствуют
Государственный регистратор				ФГИС ЕГРН
полное наименование должности			подпись	инициалы, фамилия

М.П.

Выписка из Единого государственного реестра недвижимости об объекте недвижимости  
Сведения о частях земельного участка

<b>Земельный участок</b>			
(вид объекта недвижимости)			
Лист № __ Раздела <b>4.2</b>	Всего листов раздела <b>4.2</b> : __	Всего разделов: __	Всего листов выписки: __
<b>05.03.2021 № 99/2021/379344637</b>			
Кадастровый номер:		<b>50:26:0180210:1</b>	

Номер точки	Координаты, м		Описание закрепления на местности	Средняя квадратическая погрешность определения координат характерных точек границы части земельного участка, м
	X	Y		
1	2	3	4	5
49	444117.84	2162705.15	Угол здания (сооружения)	0.1
49	444117.84	2162705.15	данные отсутствуют	данные отсутствуют
50	444198.83	2162793.34	данные отсутствуют	0.1
50	444198.83	2162793.34	данные отсутствуют	данные отсутствуют
51	444198.6	2162783.38	данные отсутствуют	0.1
51	444198.6	2162783.38	данные отсутствуют	данные отсутствуют
52	444208.72	2162783.15	данные отсутствуют	0.1
52	444208.72	2162783.15	данные отсутствуют	данные отсутствуют
53	444208.95	2162793.11	данные отсутствуют	0.1
53	444208.95	2162793.11	данные отсутствуют	данные отсутствуют
54	444178.32	2162707.87	данные отсутствуют	0.1
54	444178.32	2162707.87	данные отсутствуют	данные отсутствуют
54	444178.32	2162707.87	Угол здания (сооружения)	0.1
54	444178.32	2162707.87	данные отсутствуют	данные отсутствуют
55	444190.27	2162708.44	данные отсутствуют	0.1
55	444190.27	2162708.44	данные отсутствуют	данные отсутствуют
55	444190.27	2162708.44	Угол здания (сооружения)	0.1
Государственный регистратор				ФГИС ЕГРН
полное наименование должности			подпись	инициалы, фамилия

М.П.



Выписка из Единого государственного реестра недвижимости об объекте недвижимости  
Сведения о частях земельного участка

<b>Земельный участок</b>			
<small>(вид объекта недвижимости)</small>			
Лист № ___ Раздела <b>4.2</b>	Всего листов раздела <b>4.2</b> : ___	Всего разделов: ___	Всего листов выписки: ___
<b>05.03.2021 № 99/2021/379344637</b>			
Кадастровый номер:		<b>50:26:0180210:1</b>	

Номер точки	Координаты, м		Описание закрепления на местности	Средняя квадратическая погрешность определения координат характерных точек границы части земельного участка, м
	X	Y		
1	2	3	4	5
55	444190.27	2162708.44	данные отсутствуют	данные отсутствуют
56	444188.83	2162738.6	данные отсутствуют	0.1
56	444188.83	2162738.6	данные отсутствуют	данные отсутствуют
56	444188.83	2162738.6	Угол здания (сооружения)	0.1
56	444188.83	2162738.6	данные отсутствуют	данные отсутствуют
57	444176.88	2162738.02	данные отсутствуют	0.1
57	444176.88	2162738.02	данные отсутствуют	данные отсутствуют
57	444176.88	2162738.02	Угол здания (сооружения)	0.1
57	444176.88	2162738.02	данные отсутствуют	данные отсутствуют
58	444208.57	2162778.28	Угол здания (сооружения)	0.1
58	444208.57	2162778.28	данные отсутствуют	данные отсутствуют
59	444208.8	2162788.24	Угол здания (сооружения)	0.1
59	444208.8	2162788.24	данные отсутствуют	данные отсутствуют
60	444198.68	2162788.47	Угол здания (сооружения)	0.1
60	444198.68	2162788.47	данные отсутствуют	данные отсутствуют
61	444198.45	2162778.51	Угол здания (сооружения)	0.1
61	444198.45	2162778.51	данные отсутствуют	данные отсутствуют
Государственный регистратор				ФГИС ЕГРН
полное наименование должности			подпись	инициалы, фамилия

М.П.

Выписка из Единого государственного реестра недвижимости об объекте недвижимости  
Сведения о частях земельного участка

<b>Земельный участок</b>			
<small>(вид объекта недвижимости)</small>			
Лист № ___ Раздела <b>4.2</b>	Всего листов раздела <b>4.2</b> : ___	Всего разделов: ___	Всего листов выписки: ___
<b>05.03.2021 № 99/2021/379344637</b>			
Кадастровый номер:		<b>50:26:0180210:1</b>	

Номер точки	Координаты, м		Описание закрепления на местности	Средняя квадратическая погрешность определения координат характерных точек границы части земельного участка, м
	X	Y		
1	2	3	4	5
62	444190.23	2162777.38	Угол здания (сооружения)	0.1
62	444190.23	2162777.38	данные отсутствуют	данные отсутствуют
63	444191.97	2162789.79	Угол здания (сооружения)	0.1
63	444191.97	2162789.79	данные отсутствуют	данные отсутствуют
64	444161.39	2162794.08	Угол здания (сооружения)	0.1
64	444161.39	2162794.08	данные отсутствуют	данные отсутствуют
65	444159.65	2162781.67	Угол здания (сооружения)	0.1
65	444159.65	2162781.67	данные отсутствуют	данные отсутствуют
66	444241.57	2162026.01	данные отсутствуют	данные отсутствуют
66	444241.57	2162026.01	данные отсутствуют	данные отсутствуют
67	444231.69	2162054.21	данные отсутствуют	данные отсутствуют
67	444231.69	2162054.21	данные отсутствуют	данные отсутствуют
68	444214.6	2162101.28	данные отсутствуют	данные отсутствуют
68	444214.6	2162101.28	данные отсутствуют	данные отсутствуют
69	444197.32	2162149.8	данные отсутствуют	данные отсутствуют
69	444197.32	2162149.8	данные отсутствуют	данные отсутствуют
70	444181.73	2162192.96	данные отсутствуют	данные отсутствуют
Государственный регистратор				ФГИС ЕГРН
полное наименование должности			подпись	инициалы, фамилия

М.П.

Выписка из Единого государственного реестра недвижимости об объекте недвижимости  
Сведения о частях земельного участка

<b>Земельный участок</b>			
<small>(вид объекта недвижимости)</small>			
Лист № __ Раздела <b>4.2</b>	Всего листов раздела <b>4.2</b> : __	Всего разделов: __	Всего листов выписки: __
<b>05.03.2021 № 99/2021/379344637</b>			
Кадастровый номер:		<b>50:26:0180210:1</b>	

Номер точки	Координаты, м		Описание закрепления на местности	Средняя квадратическая погрешность определения координат характерных точек границы части земельного участка, м
	X	Y		
1	2	3	4	5
70	444181.73	2162192.96	данные отсутствуют	данные отсутствуют
71	444165.09	2162206.01	данные отсутствуют	данные отсутствуют
71	444165.09	2162206.01	данные отсутствуют	данные отсутствуют
72	444163.99	2162207.11	данные отсутствуют	данные отсутствуют
72	444163.99	2162207.11	данные отсутствуют	данные отсутствуют
73	444163.43	2162208.07	данные отсутствуют	данные отсутствуют
73	444163.43	2162208.07	данные отсутствуют	данные отсутствуют
74	444139.4	2162204.45	данные отсутствуют	данные отсутствуют
74	444139.4	2162204.45	данные отсутствуют	данные отсутствуют
75	444129.56	2162203.26	данные отсутствуют	данные отсутствуют
75	444129.56	2162203.26	данные отсутствуют	данные отсутствуют
76	444124.74	2162224.13	данные отсутствуют	данные отсутствуют
76	444124.74	2162224.13	данные отсутствуют	данные отсутствуют
77	444136.53	2162225.56	данные отсутствуют	данные отсутствуют
77	444136.53	2162225.56	данные отсутствуют	данные отсутствуют
78	444162.32	2162229.44	данные отсутствуют	данные отсутствуют
78	444162.32	2162229.44	данные отсутствуют	данные отсутствуют
Государственный регистратор				ФГИС ЕГРН
полное наименование должности			подпись	инициалы, фамилия

М.П.

Выписка из Единого государственного реестра недвижимости об объекте недвижимости  
Сведения о частях земельного участка

<b>Земельный участок</b>			
<small>(вид объекта недвижимости)</small>			
Лист № <u>    </u> Раздела <b>4.2</b>	Всего листов раздела <b>4.2</b> : <u>    </u>	Всего разделов: <u>    </u>	Всего листов выписки: <u>    </u>
<b>05.03.2021 № 99/2021/379344637</b>			
Кадастровый номер:		<b>50:26:0180210:1</b>	

Номер точки	Координаты, м		Описание закрепления на местности	Средняя квадратическая погрешность определения координат характерных точек границы части земельного участка, м
	X	Y		
1	2	3	4	5
79	444191.57	2162241.25	данные отсутствуют	данные отсутствуют
79	444191.57	2162241.25	данные отсутствуют	данные отсутствуют
80	444213.86	2162250.01	данные отсутствуют	данные отсутствуют
80	444213.86	2162250.01	данные отсутствуют	данные отсутствуют
81	444217.55	2162246.08	данные отсутствуют	данные отсутствуют
81	444217.55	2162246.08	данные отсутствуют	данные отсутствуют
82	444228.15	2162268.89	данные отсутствуют	данные отсутствуют
82	444228.15	2162268.89	данные отсутствуют	данные отсутствуют
83	444245.24	2162305.51	данные отсутствуют	данные отсутствуют
83	444245.24	2162305.51	данные отсутствуют	данные отсутствуют
84	444258.4	2162333.98	данные отсутствуют	данные отсутствуют
84	444258.4	2162333.98	данные отсутствуют	данные отсутствуют
85	444277.18	2162374.12	данные отсутствуют	данные отсутствуют
85	444277.18	2162374.12	данные отсутствуют	данные отсутствуют
86	444270.3	2162402.36	данные отсутствуют	данные отсутствуют
86	444270.3	2162402.36	данные отсутствуют	данные отсутствуют
87	444261.83	2162437.15	данные отсутствуют	данные отсутствуют
Государственный регистратор				ФГИС ЕГРН
полное наименование должности			подпись	инициалы, фамилия

М.П.

Выписка из Единого государственного реестра недвижимости об объекте недвижимости  
Сведения о частях земельного участка

<b>Земельный участок</b>			
<small>(вид объекта недвижимости)</small>			
Лист № <u>    </u> Раздела <b>4.2</b>	Всего листов раздела <b>4.2</b> : <u>    </u>	Всего разделов: <u>    </u>	Всего листов выписки: <u>    </u>
<b>05.03.2021 № 99/2021/379344637</b>			
Кадастровый номер:		<b>50:26:0180210:1</b>	

Номер точки	Координаты, м		Описание закрепления на местности	Средняя квадратическая погрешность определения координат характерных точек границы части земельного участка, м
	X	Y		
1	2	3	4	5
87	444261.83	2162437.15	данные отсутствуют	данные отсутствуют
88	444251.05	2162483.39	данные отсутствуют	данные отсутствуют
88	444251.05	2162483.39	данные отсутствуют	данные отсутствуют
89	444244.16	2162533.27	данные отсутствуют	данные отсутствуют
89	444244.16	2162533.27	данные отсутствуют	данные отсутствуют
90	444237.52	2162584.03	данные отсутствуют	данные отсутствуют
90	444237.52	2162584.03	данные отсутствуют	данные отсутствуют
91	444231.39	2162632.06	данные отсутствуют	данные отсутствуют
91	444231.39	2162632.06	данные отсутствуют	данные отсутствуют
92	444224.75	2162684.08	данные отсутствуют	данные отсутствуют
92	444224.75	2162684.08	данные отсутствуют	данные отсутствуют
93	444218.41	2162733.7	данные отсутствуют	данные отсутствуют
93	444218.41	2162733.7	данные отсутствуют	данные отсутствуют
94	444211.93	2162784.41	данные отсутствуют	данные отсутствуют
94	444211.93	2162784.41	данные отсутствуют	данные отсутствуют
95	444212.54	2162786.91	данные отсутствуют	данные отсутствуют
95	444212.54	2162786.91	данные отсутствуют	данные отсутствуют
Государственный регистратор				ФГИС ЕГРН
полное наименование должности			подпись	инициалы, фамилия

М.П.

Выписка из Единого государственного реестра недвижимости об объекте недвижимости  
Сведения о частях земельного участка

<b>Земельный участок</b>			
<small>(вид объекта недвижимости)</small>			
Лист № ___ Раздела <b>4.2</b>	Всего листов раздела <b>4.2</b> : ___	Всего разделов: ___	Всего листов выписки: ___
<b>05.03.2021 № 99/2021/379344637</b>			
Кадастровый номер:		<b>50:26:0180210:1</b>	

Номер точки	Координаты, м		Описание закрепления на местности	Средняя квадратическая погрешность определения координат характерных точек границы части земельного участка, м
	X	Y		
1	2	3	4	5
96	444213.68	2162788.49	данные отсутствуют	данные отсутствуют
96	444213.68	2162788.49	данные отсутствуют	данные отсутствуют
97	444213.74	2162788.53	данные отсутствуют	данные отсутствуют
97	444213.74	2162788.53	данные отсутствуют	данные отсутствуют
98	444288.23	2162373.75	данные отсутствуют	данные отсутствуют
98	444288.23	2162373.75	данные отсутствуют	данные отсутствуют
99	444287.96	2162372.11	данные отсутствуют	данные отсутствуют
99	444287.96	2162372.11	данные отсутствуют	данные отсутствуют
100	444268.19	2162329.43	данные отсутствуют	данные отсутствуют
100	444268.19	2162329.43	данные отсутствуют	данные отсутствуют
101	444255.03	2162300.96	данные отсутствуют	данные отсутствуют
101	444255.03	2162300.96	данные отсутствуют	данные отсутствуют
102	444237.93	2162264.33	данные отсутствуют	данные отсутствуют
102	444237.93	2162264.33	данные отсутствуют	данные отсутствуют
103	444226.45	2162239.63	данные отсутствуют	данные отсутствуют
103	444226.45	2162239.63	данные отсутствуют	данные отсутствуют
104	444230.99	2162237.52	данные отсутствуют	данные отсутствуют
Государственный регистратор				ФГИС ЕГРН
полное наименование должности			подпись	инициалы, фамилия

М.П.

## Выписка из Единого государственного реестра недвижимости об объекте недвижимости

## Сведения о частях земельного участка

<b>Земельный участок</b>			
(вид объекта недвижимости)			
Лист № __ Раздела <b>4.2</b>	Всего листов раздела <b>4.2</b> : __	Всего разделов: __	Всего листов выписки: __
<b>05.03.2021 № 99/2021/379344637</b>			
Кадастровый номер:		<b>50:26:0180210:1</b>	

Номер точки	Координаты, м		Описание закрепления на местности	Средняя квадратическая погрешность определения координат характерных точек границы части земельного участка, м
	X	Y		
1	2	3	4	5
104	444230.99	2162237.52	данные отсутствуют	данные отсутствуют
105	444229.5	2162235.21	данные отсутствуют	данные отсутствуют
105	444229.5	2162235.21	данные отсутствуют	данные отсутствуют
106	444227.8	2162233.65	данные отсутствуют	данные отсутствуют
106	444227.8	2162233.65	данные отсутствуют	данные отсутствуют
107	444225.82	2162232.53	данные отсутствуют	данные отсутствуют
107	444225.82	2162232.53	данные отсутствуют	данные отсутствуют
108	444199.46	2162221.46	данные отсутствуют	данные отсутствуют
108	444199.46	2162221.46	данные отсутствуют	данные отсутствуют
109	444175.28	2162211.71	данные отсутствуют	данные отсутствуют
109	444175.28	2162211.71	данные отсутствуют	данные отсутствуют
110	444190.11	2162200.48	данные отсутствуют	данные отсутствуют
110	444190.11	2162200.48	данные отсутствуют	данные отсутствуют
111	444191.22	2162199.38	данные отсутствуют	данные отсутствуют
111	444191.22	2162199.38	данные отсутствуют	данные отсутствуют
112	444191.93	2162197.98	данные отсутствуют	данные отсутствуют
112	444191.93	2162197.98	данные отсутствуют	данные отсутствуют
Государственный регистратор				ФГИС ЕГРН
полное наименование должности			подпись	инициалы, фамилия

М.П.

Выписка из Единого государственного реестра недвижимости об объекте недвижимости  
Сведения о частях земельного участка

<b>Земельный участок</b>			
<small>(вид объекта недвижимости)</small>			
Лист № __ Раздела <b>4.2</b>	Всего листов раздела <b>4.2</b> : __	Всего разделов: __	Всего листов выписки: __
<b>05.03.2021 № 99/2021/379344637</b>			
Кадастровый номер:		<b>50:26:0180210:1</b>	

Номер точки	Координаты, м		Описание закрепления на местности	Средняя квадратическая погрешность определения координат характерных точек границы части земельного участка, м
	X	Y		
1	2	3	4	5
113	444207.96	2162153.61	данные отсутствуют	данные отсутствуют
113	444207.96	2162153.61	данные отсутствуют	данные отсутствуют
114	444225.24	2162105.09	данные отсутствуют	данные отсутствуют
114	444225.24	2162105.09	данные отсутствуют	данные отсутствуют
115	444242.35	2162057.98	данные отсутствуют	данные отсутствуют
115	444242.35	2162057.98	данные отсутствуют	данные отсутствуют
116	444253.39	2162026.46	данные отсутствуют	данные отсутствуют
116	444253.39	2162026.46	данные отсутствуют	данные отсутствуют

Государственный регистратор		ФГИС ЕГРН
полное наименование должности	подпись	инициалы, фамилия

М.П.



Выписка из Единого государственного реестра недвижимости об объекте недвижимости  
Сведения о частях земельного участка

<b>Земельный участок</b>				
(вид объекта недвижимости)				
Лист № ___ Раздела <b>4.2</b>		Всего листов раздела <b>4.2</b> : ___		Всего разделов: ___
Всего листов выписки: ___				
<b>05.03.2021 № 99/2021/379344637</b>				
Кадастровый номер:			<b>50:26:0180210:1</b>	
Сведения о характерных точках границы части (частей) земельного участка				
Учетный номер части: 2				
Система координат: МСК-73				
Зона №				
Номер точки	Координаты, м		Описание закрепления на местности	Средняя квадратическая погрешность определения координат характерных точек границы части земельного участка, м
	X	Y		
1	2	3	4	5
5	444270.93	2162429.74	Долговременный межевой знак	0.1
5	444270.93	2162429.74	данные отсутствуют	данные отсутствуют
6	444254.95	2162498.64	Долговременный межевой знак	0.1
6	444254.95	2162498.64	данные отсутствуют	данные отсутствуют
7	444249.54	2162538.87	Долговременный межевой знак	0.1
7	444249.54	2162538.87	данные отсутствуют	данные отсутствуют
8	444215.63	2162788.14	Долговременный межевой знак	0.1
8	444215.63	2162788.14	данные отсутствуют	данные отсутствуют
22	444187.31	2162284.66	данные отсутствуют	0.1
22	444187.31	2162284.66	данные отсутствуют	данные отсутствуют
22	444187.31	2162284.66	Угол здания (сооружения)	0.1
22	444187.31	2162284.66	данные отсутствуют	данные отсутствуют
23	444192.93	2162284.66	данные отсутствуют	0.1
23	444192.93	2162284.66	данные отсутствуют	данные отсутствуют
23	444192.93	2162284.66	Угол здания (сооружения)	0.1
23	444192.93	2162284.66	данные отсутствуют	данные отсутствуют
Государственный регистратор			ФГИС ЕГРН	
полное наименование должности			подпись	
			инициалы, фамилия	

М.П.

Выписка из Единого государственного реестра недвижимости об объекте недвижимости  
Сведения о частях земельного участка

<b>Земельный участок</b>			
<small>(вид объекта недвижимости)</small>			
Лист № __ Раздела <b>4.2</b>	Всего листов раздела <b>4.2</b> : __	Всего разделов: __	Всего листов выписки: __
<b>05.03.2021 № 99/2021/379344637</b>			
Кадастровый номер:		<b>50:26:0180210:1</b>	

Номер точки	Координаты, м		Описание закрепления на местности	Средняя квадратическая погрешность определения координат характерных точек границы части земельного участка, м
	X	Y		
1	2	3	4	5
24	444192.93	2162290.95	данные отсутствуют	0.1
24	444192.93	2162290.95	данные отсутствуют	данные отсутствуют
24	444192.93	2162290.95	Угол здания (сооружения)	0.1
24	444192.93	2162290.95	данные отсутствуют	данные отсутствуют
25	444187.31	2162290.95	данные отсутствуют	0.1
25	444187.31	2162290.95	данные отсутствуют	данные отсутствуют
25	444187.31	2162290.95	Угол здания (сооружения)	0.1
25	444187.31	2162290.95	данные отсутствуют	данные отсутствуют
26	444043.31	2162749.45	данные отсутствуют	0.1
26	444043.31	2162749.45	данные отсутствуют	данные отсутствуют
26	444043.31	2162749.45	Угол здания (сооружения)	0.1
26	444043.31	2162749.45	данные отсутствуют	данные отсутствуют
27	444037.99	2162778.65	данные отсутствуют	0.1
27	444037.99	2162778.65	данные отсутствуют	данные отсутствуют
27	444037.99	2162778.65	Угол здания (сооружения)	0.1
27	444037.99	2162778.65	данные отсутствуют	данные отсутствуют
28	444027.53	2162776.42	данные отсутствуют	0.1
Государственный регистратор				ФГИС ЕГРН
полное наименование должности			подпись	инициалы, фамилия

М.П.

## Выписка из Единого государственного реестра недвижимости об объекте недвижимости

## Сведения о частях земельного участка

<b>Земельный участок</b>			
(вид объекта недвижимости)			
Лист № __ Раздела <b>4.2</b>	Всего листов раздела <b>4.2</b> : __	Всего разделов: __	Всего листов выписки: __
<b>05.03.2021 № 99/2021/379344637</b>			
Кадастровый номер:		<b>50:26:0180210:1</b>	

Номер точки	Координаты, м		Описание закрепления на местности	Средняя квадратическая погрешность определения координат характерных точек границы части земельного участка, м
	X	Y		
1	2	3	4	5
28	444027.53	2162776.42	данные отсутствуют	данные отсутствуют
28	444027.53	2162776.42	Угол здания (сооружения)	0.1
28	444027.53	2162776.42	данные отсутствуют	данные отсутствуют
29	444030.98	2162757.52	данные отсутствуют	0.1
29	444030.98	2162757.52	данные отсутствуют	данные отсутствуют
29	444030.98	2162757.52	Угол здания (сооружения)	0.1
29	444030.98	2162757.52	данные отсутствуют	данные отсутствуют
30	444010.04	2162753.7	данные отсутствуют	0.1
30	444010.04	2162753.7	данные отсутствуют	данные отсутствуют
30	444010.04	2162753.7	Угол здания (сооружения)	0.1
30	444010.04	2162753.7	данные отсутствуют	данные отсутствуют
31	444008.35	2162761.7	данные отсутствуют	0.1
31	444008.35	2162761.7	данные отсутствуют	данные отсутствуют
31	444008.35	2162761.7	Угол здания (сооружения)	0.1
31	444008.35	2162761.7	данные отсутствуют	данные отсутствуют
32	443997.59	2162759.4	данные отсутствуют	0.1
32	443997.59	2162759.4	данные отсутствуют	данные отсутствуют
Государственный регистратор				ФГИС ЕГРН
полное наименование должности			подпись	инициалы, фамилия

М.П.

Выписка из Единого государственного реестра недвижимости об объекте недвижимости  
Сведения о частях земельного участка

<b>Земельный участок</b>			
<small>(вид объекта недвижимости)</small>			
Лист № <u>    </u> Раздела <b>4.2</b>	Всего листов раздела <b>4.2</b> : <u>    </u>	Всего разделов: <u>    </u>	Всего листов выписки: <u>    </u>
<b>05.03.2021 № 99/2021/379344637</b>			
Кадастровый номер:		<b>50:26:0180210:1</b>	

Номер точки	Координаты, м		Описание закрепления на местности	Средняя квадратическая погрешность определения координат характерных точек границы части земельного участка, м
	X	Y		
1	2	3	4	5
32	443997.59	2162759.4	Угол здания (сооружения)	0.1
32	443997.59	2162759.4	данные отсутствуют	данные отсутствуют
33	444001.6	2162740.67	данные отсутствуют	0.1
33	444001.6	2162740.67	данные отсутствуют	данные отсутствуют
33	444001.6	2162740.67	Угол здания (сооружения)	0.1
33	444001.6	2162740.67	данные отсутствуют	данные отсутствуют
34	444141.98	2162268.76	данные отсутствуют	0.1
34	444141.98	2162268.76	данные отсутствуют	данные отсутствуют
34	444141.98	2162268.76	Угол здания (сооружения)	0.1
34	444141.98	2162268.76	данные отсутствуют	данные отсутствуют
35	444171.09	2162267.43	данные отсутствуют	0.1
35	444171.09	2162267.43	данные отсутствуют	данные отсутствуют
35	444171.09	2162267.43	Угол здания (сооружения)	0.1
35	444171.09	2162267.43	данные отсутствуют	данные отсутствуют
36	444172.87	2162306.49	данные отсутствуют	0.1
36	444172.87	2162306.49	данные отсутствуют	данные отсутствуют
36	444172.87	2162306.49	Угол здания (сооружения)	0.1
Государственный регистратор				ФГИС ЕГРН
полное наименование должности			подпись	инициалы, фамилия

М.П.

Выписка из Единого государственного реестра недвижимости об объекте недвижимости  
Сведения о частях земельного участка

<b>Земельный участок</b>			
<small>(вид объекта недвижимости)</small>			
Лист № ___ Раздела <b>4.2</b>	Всего листов раздела <b>4.2</b> : ___	Всего разделов: ___	Всего листов выписки: ___
<b>05.03.2021 № 99/2021/379344637</b>			
Кадастровый номер:		<b>50:26:0180210:1</b>	

Номер точки	Координаты, м		Описание закрепления на местности	Средняя квадратическая погрешность определения координат характерных точек границы части земельного участка, м
	X	Y		
1	2	3	4	5
36	444172.87	2162306.49	данные отсутствуют	данные отсутствуют
37	444143.76	2162307.81	данные отсутствуют	0.1
37	444143.76	2162307.81	данные отсутствуют	данные отсутствуют
37	444143.76	2162307.81	Угол здания (сооружения)	0.1
37	444143.76	2162307.81	данные отсутствуют	данные отсутствуют
38	444159.8	2162786.54	данные отсутствуют	0.1
38	444159.8	2162786.54	данные отсутствуют	данные отсутствуют
39	444190.38	2162782.25	данные отсутствуют	0.1
39	444190.38	2162782.25	данные отсутствуют	данные отсутствуют
40	444192.12	2162794.66	данные отсутствуют	0.1
40	444192.12	2162794.66	данные отсутствуют	данные отсутствуют
41	444161.54	2162798.95	данные отсутствуют	0.1
41	444161.54	2162798.95	данные отсутствуют	данные отсутствуют
42	444157.26	2162640.9	данные отсутствуют	0.1
42	444157.26	2162640.9	данные отсутствуют	данные отсутствуют
42	444157.26	2162640.9	Угол здания (сооружения)	0.1
42	444157.26	2162640.9	данные отсутствуют	данные отсутствуют

Государственный регистратор		ФГИС ЕГРН
полное наименование должности	подпись	инициалы, фамилия

М.П.

Выписка из Единого государственного реестра недвижимости об объекте недвижимости  
Сведения о частях земельного участка

<b>Земельный участок</b>			
(вид объекта недвижимости)			
Лист № __ Раздела <b>4.2</b>	Всего листов раздела <b>4.2</b> : __	Всего разделов: __	Всего листов выписки: __
<b>05.03.2021 № 99/2021/379344637</b>			
Кадастровый номер:		<b>50:26:0180210:1</b>	

Номер точки	Координаты, м		Описание закрепления на местности	Средняя квадратическая погрешность определения координат характерных точек границы части земельного участка, м
	X	Y		
1	2	3	4	5
43	444172.69	2162643.05	данные отсутствуют	0.1
43	444172.69	2162643.05	данные отсутствуют	данные отсутствуют
43	444172.69	2162643.05	Угол здания (сооружения)	0.1
43	444172.69	2162643.05	данные отсутствуют	данные отсутствуют
44	444167.82	2162678.01	данные отсутствуют	0.1
44	444167.82	2162678.01	данные отсутствуют	данные отсутствуют
44	444167.82	2162678.01	Угол здания (сооружения)	0.1
44	444167.82	2162678.01	данные отсутствуют	данные отсутствуют
45	444152.39	2162675.96	данные отсутствуют	0.1
45	444152.39	2162675.96	данные отсутствуют	данные отсутствуют
45	444152.39	2162675.96	Угол здания (сооружения)	0.1
45	444152.39	2162675.96	данные отсутствуют	данные отсутствуют
46	444120.1	2162670.38	данные отсутствуют	0.1
46	444120.1	2162670.38	данные отсутствуют	данные отсутствуют
46	444120.1	2162670.38	данные отсутствуют	0.1
46	444120.1	2162670.38	данные отсутствуют	данные отсутствуют
46	444120.1	2162670.38	Угол здания (сооружения)	0.1
Государственный регистратор				ФГИС ЕГРН
полное наименование должности			подпись	инициалы, фамилия

М.П.

Выписка из Единого государственного реестра недвижимости об объекте недвижимости  
Сведения о частях земельного участка

<b>Земельный участок</b>			
(вид объекта недвижимости)			
Лист № __ Раздела <b>4.2</b>	Всего листов раздела <b>4.2</b> : __	Всего разделов: __	Всего листов выписки: __
<b>05.03.2021 № 99/2021/379344637</b>			
Кадастровый номер:		<b>50:26:0180210:1</b>	

Номер точки	Координаты, м		Описание закрепления на местности	Средняя квадратическая погрешность определения координат характерных точек границы части земельного участка, м
	X	Y		
1	2	3	4	5
46	444120.1	2162670.38	данные отсутствуют	данные отсутствуют
47	444135.47	2162671.38	данные отсутствуют	0.1
47	444135.47	2162671.38	данные отсутствуют	данные отсутствуют
47	444135.47	2162671.38	данные отсутствуют	0.1
47	444135.47	2162671.38	данные отсутствуют	данные отсутствуют
47	444135.47	2162671.38	Угол здания (сооружения)	0.1
47	444135.47	2162671.38	данные отсутствуют	данные отсутствуют
48	444133.2	2162706.15	данные отсутствуют	0.1
48	444133.2	2162706.15	данные отсутствуют	данные отсутствуют
48	444133.2	2162706.15	данные отсутствуют	0.1
48	444133.2	2162706.15	данные отсутствуют	данные отсутствуют
48	444133.2	2162706.15	Угол здания (сооружения)	0.1
48	444133.2	2162706.15	данные отсутствуют	данные отсутствуют
49	444117.84	2162705.15	данные отсутствуют	0.1
49	444117.84	2162705.15	данные отсутствуют	данные отсутствуют
49	444117.84	2162705.15	данные отсутствуют	0.1
49	444117.84	2162705.15	данные отсутствуют	данные отсутствуют

Государственный регистратор		ФГИС ЕГРН
полное наименование должности	подпись	инициалы, фамилия

М.П.

Выписка из Единого государственного реестра недвижимости об объекте недвижимости  
Сведения о частях земельного участка

<b>Земельный участок</b>			
(вид объекта недвижимости)			
Лист № __ Раздела <b>4.2</b>	Всего листов раздела <b>4.2</b> : __	Всего разделов: __	Всего листов выписки: __
<b>05.03.2021 № 99/2021/379344637</b>			
Кадастровый номер:		<b>50:26:0180210:1</b>	

Номер точки	Координаты, м		Описание закрепления на местности	Средняя квадратическая погрешность определения координат характерных точек границы части земельного участка, м
	X	Y		
1	2	3	4	5
49	444117.84	2162705.15	Угол здания (сооружения)	0.1
49	444117.84	2162705.15	данные отсутствуют	данные отсутствуют
50	444198.83	2162793.34	данные отсутствуют	0.1
50	444198.83	2162793.34	данные отсутствуют	данные отсутствуют
51	444198.6	2162783.38	данные отсутствуют	0.1
51	444198.6	2162783.38	данные отсутствуют	данные отсутствуют
52	444208.72	2162783.15	данные отсутствуют	0.1
52	444208.72	2162783.15	данные отсутствуют	данные отсутствуют
53	444208.95	2162793.11	данные отсутствуют	0.1
53	444208.95	2162793.11	данные отсутствуют	данные отсутствуют
54	444178.32	2162707.87	данные отсутствуют	0.1
54	444178.32	2162707.87	данные отсутствуют	данные отсутствуют
54	444178.32	2162707.87	Угол здания (сооружения)	0.1
54	444178.32	2162707.87	данные отсутствуют	данные отсутствуют
55	444190.27	2162708.44	данные отсутствуют	0.1
55	444190.27	2162708.44	данные отсутствуют	данные отсутствуют
55	444190.27	2162708.44	Угол здания (сооружения)	0.1
Государственный регистратор				ФГИС ЕГРН
полное наименование должности			подпись	инициалы, фамилия

М.П.



Выписка из Единого государственного реестра недвижимости об объекте недвижимости  
Сведения о частях земельного участка

<b>Земельный участок</b>			
<small>(вид объекта недвижимости)</small>			
Лист № __ Раздела <b>4.2</b>	Всего листов раздела <b>4.2</b> : __	Всего разделов: __	Всего листов выписки: __
<b>05.03.2021 № 99/2021/379344637</b>			
Кадастровый номер:		<b>50:26:0180210:1</b>	

Номер точки	Координаты, м		Описание закрепления на местности	Средняя квадратическая погрешность определения координат характерных точек границы части земельного участка, м
	X	Y		
1	2	3	4	5
55	444190.27	2162708.44	данные отсутствуют	данные отсутствуют
56	444188.83	2162738.6	данные отсутствуют	0.1
56	444188.83	2162738.6	данные отсутствуют	данные отсутствуют
56	444188.83	2162738.6	Угол здания (сооружения)	0.1
56	444188.83	2162738.6	данные отсутствуют	данные отсутствуют
57	444176.88	2162738.02	данные отсутствуют	0.1
57	444176.88	2162738.02	данные отсутствуют	данные отсутствуют
57	444176.88	2162738.02	Угол здания (сооружения)	0.1
57	444176.88	2162738.02	данные отсутствуют	данные отсутствуют
58	444208.57	2162778.28	Угол здания (сооружения)	0.1
58	444208.57	2162778.28	данные отсутствуют	данные отсутствуют
59	444208.8	2162788.24	Угол здания (сооружения)	0.1
59	444208.8	2162788.24	данные отсутствуют	данные отсутствуют
60	444198.68	2162788.47	Угол здания (сооружения)	0.1
60	444198.68	2162788.47	данные отсутствуют	данные отсутствуют
61	444198.45	2162778.51	Угол здания (сооружения)	0.1
61	444198.45	2162778.51	данные отсутствуют	данные отсутствуют
Государственный регистратор				ФГИС ЕГРН
полное наименование должности			подпись	инициалы, фамилия

М.П.

Выписка из Единого государственного реестра недвижимости об объекте недвижимости  
Сведения о частях земельного участка

<b>Земельный участок</b>			
<small>(вид объекта недвижимости)</small>			
Лист № __ Раздела <b>4.2</b>	Всего листов раздела <b>4.2</b> : __	Всего разделов: __	Всего листов выписки: __
<b>05.03.2021 № 99/2021/379344637</b>			
Кадастровый номер:		<b>50:26:0180210:1</b>	

Номер точки	Координаты, м		Описание закрепления на местности	Средняя квадратическая погрешность определения координат характерных точек границы части земельного участка, м
	X	Y		
1	2	3	4	5
62	444190.23	2162777.38	Угол здания (сооружения)	0.1
62	444190.23	2162777.38	данные отсутствуют	данные отсутствуют
63	444191.97	2162789.79	Угол здания (сооружения)	0.1
63	444191.97	2162789.79	данные отсутствуют	данные отсутствуют
64	444161.39	2162794.08	Угол здания (сооружения)	0.1
64	444161.39	2162794.08	данные отсутствуют	данные отсутствуют
65	444159.65	2162781.67	Угол здания (сооружения)	0.1
65	444159.65	2162781.67	данные отсутствуют	данные отсутствуют
66	444241.57	2162026.01	данные отсутствуют	данные отсутствуют
66	444241.57	2162026.01	данные отсутствуют	данные отсутствуют
67	444231.69	2162054.21	данные отсутствуют	данные отсутствуют
67	444231.69	2162054.21	данные отсутствуют	данные отсутствуют
68	444214.6	2162101.28	данные отсутствуют	данные отсутствуют
68	444214.6	2162101.28	данные отсутствуют	данные отсутствуют
69	444197.32	2162149.8	данные отсутствуют	данные отсутствуют
69	444197.32	2162149.8	данные отсутствуют	данные отсутствуют
70	444181.73	2162192.96	данные отсутствуют	данные отсутствуют
Государственный регистратор				ФГИС ЕГРН
полное наименование должности			подпись	инициалы, фамилия

М.П.

Выписка из Единого государственного реестра недвижимости об объекте недвижимости  
Сведения о частях земельного участка

<b>Земельный участок</b>			
<small>(вид объекта недвижимости)</small>			
Лист № __ Раздела <b>4.2</b>	Всего листов раздела <b>4.2</b> : __	Всего разделов: __	Всего листов выписки: __
<b>05.03.2021 № 99/2021/379344637</b>			
Кадастровый номер:		<b>50:26:0180210:1</b>	

Номер точки	Координаты, м		Описание закрепления на местности	Средняя квадратическая погрешность определения координат характерных точек границы части земельного участка, м
	X	Y		
1	2	3	4	5
70	444181.73	2162192.96	данные отсутствуют	данные отсутствуют
71	444165.09	2162206.01	данные отсутствуют	данные отсутствуют
71	444165.09	2162206.01	данные отсутствуют	данные отсутствуют
72	444163.99	2162207.11	данные отсутствуют	данные отсутствуют
72	444163.99	2162207.11	данные отсутствуют	данные отсутствуют
73	444163.43	2162208.07	данные отсутствуют	данные отсутствуют
73	444163.43	2162208.07	данные отсутствуют	данные отсутствуют
74	444139.4	2162204.45	данные отсутствуют	данные отсутствуют
74	444139.4	2162204.45	данные отсутствуют	данные отсутствуют
75	444129.56	2162203.26	данные отсутствуют	данные отсутствуют
75	444129.56	2162203.26	данные отсутствуют	данные отсутствуют
76	444124.74	2162224.13	данные отсутствуют	данные отсутствуют
76	444124.74	2162224.13	данные отсутствуют	данные отсутствуют
77	444136.53	2162225.56	данные отсутствуют	данные отсутствуют
77	444136.53	2162225.56	данные отсутствуют	данные отсутствуют
78	444162.32	2162229.44	данные отсутствуют	данные отсутствуют
78	444162.32	2162229.44	данные отсутствуют	данные отсутствуют
Государственный регистратор				ФГИС ЕГРН
полное наименование должности			подпись	инициалы, фамилия

М.П.

Выписка из Единого государственного реестра недвижимости об объекте недвижимости  
Сведения о частях земельного участка

<b>Земельный участок</b>			
<small>(вид объекта недвижимости)</small>			
Лист № <u>    </u> Раздела <b>4.2</b>	Всего листов раздела <b>4.2</b> : <u>    </u>	Всего разделов: <u>    </u>	Всего листов выписки: <u>    </u>
<b>05.03.2021 № 99/2021/379344637</b>			
Кадастровый номер:		<b>50:26:0180210:1</b>	

Номер точки	Координаты, м		Описание закрепления на местности	Средняя квадратическая погрешность определения координат характерных точек границы части земельного участка, м
	X	Y		
1	2	3	4	5
79	444191.57	2162241.25	данные отсутствуют	данные отсутствуют
79	444191.57	2162241.25	данные отсутствуют	данные отсутствуют
80	444213.86	2162250.01	данные отсутствуют	данные отсутствуют
80	444213.86	2162250.01	данные отсутствуют	данные отсутствуют
81	444217.55	2162246.08	данные отсутствуют	данные отсутствуют
81	444217.55	2162246.08	данные отсутствуют	данные отсутствуют
82	444228.15	2162268.89	данные отсутствуют	данные отсутствуют
82	444228.15	2162268.89	данные отсутствуют	данные отсутствуют
83	444245.24	2162305.51	данные отсутствуют	данные отсутствуют
83	444245.24	2162305.51	данные отсутствуют	данные отсутствуют
84	444258.4	2162333.98	данные отсутствуют	данные отсутствуют
84	444258.4	2162333.98	данные отсутствуют	данные отсутствуют
85	444277.18	2162374.12	данные отсутствуют	данные отсутствуют
85	444277.18	2162374.12	данные отсутствуют	данные отсутствуют
86	444270.3	2162402.36	данные отсутствуют	данные отсутствуют
86	444270.3	2162402.36	данные отсутствуют	данные отсутствуют
87	444261.83	2162437.15	данные отсутствуют	данные отсутствуют
Государственный регистратор				ФГИС ЕГРН
полное наименование должности			подпись	инициалы, фамилия

М.П.

## Выписка из Единого государственного реестра недвижимости об объекте недвижимости

## Сведения о частях земельного участка

<b>Земельный участок</b>			
(вид объекта недвижимости)			
Лист № ___ Раздела <b>4.2</b>	Всего листов раздела <b>4.2</b> : ___	Всего разделов: ___	Всего листов выписки: ___
<b>05.03.2021 № 99/2021/379344637</b>			
Кадастровый номер:		<b>50:26:0180210:1</b>	

Номер точки	Координаты, м		Описание закрепления на местности	Средняя квадратическая погрешность определения координат характерных точек границы части земельного участка, м
	X	Y		
1	2	3	4	5
87	444261.83	2162437.15	данные отсутствуют	данные отсутствуют
88	444251.05	2162483.39	данные отсутствуют	данные отсутствуют
88	444251.05	2162483.39	данные отсутствуют	данные отсутствуют
89	444244.16	2162533.27	данные отсутствуют	данные отсутствуют
89	444244.16	2162533.27	данные отсутствуют	данные отсутствуют
90	444237.52	2162584.03	данные отсутствуют	данные отсутствуют
90	444237.52	2162584.03	данные отсутствуют	данные отсутствуют
91	444231.39	2162632.06	данные отсутствуют	данные отсутствуют
91	444231.39	2162632.06	данные отсутствуют	данные отсутствуют
92	444224.75	2162684.08	данные отсутствуют	данные отсутствуют
92	444224.75	2162684.08	данные отсутствуют	данные отсутствуют
93	444218.41	2162733.7	данные отсутствуют	данные отсутствуют
93	444218.41	2162733.7	данные отсутствуют	данные отсутствуют
94	444211.93	2162784.41	данные отсутствуют	данные отсутствуют
94	444211.93	2162784.41	данные отсутствуют	данные отсутствуют
95	444212.54	2162786.91	данные отсутствуют	данные отсутствуют
95	444212.54	2162786.91	данные отсутствуют	данные отсутствуют
Государственный регистратор				ФГИС ЕГРН
полное наименование должности			подпись	инициалы, фамилия

М.П.

Выписка из Единого государственного реестра недвижимости об объекте недвижимости  
Сведения о частях земельного участка

<b>Земельный участок</b>			
<small>(вид объекта недвижимости)</small>			
Лист № ___ Раздела <b>4.2</b>	Всего листов раздела <b>4.2</b> : ___	Всего разделов: ___	Всего листов выписки: ___
<b>05.03.2021 № 99/2021/379344637</b>			
Кадастровый номер:		<b>50:26:0180210:1</b>	

Номер точки	Координаты, м		Описание закрепления на местности	Средняя квадратическая погрешность определения координат характерных точек границы части земельного участка, м
	X	Y		
1	2	3	4	5
96	444213.68	2162788.49	данные отсутствуют	данные отсутствуют
96	444213.68	2162788.49	данные отсутствуют	данные отсутствуют
97	444213.74	2162788.53	данные отсутствуют	данные отсутствуют
97	444213.74	2162788.53	данные отсутствуют	данные отсутствуют
98	444288.23	2162373.75	данные отсутствуют	данные отсутствуют
98	444288.23	2162373.75	данные отсутствуют	данные отсутствуют
99	444287.96	2162372.11	данные отсутствуют	данные отсутствуют
99	444287.96	2162372.11	данные отсутствуют	данные отсутствуют
100	444268.19	2162329.43	данные отсутствуют	данные отсутствуют
100	444268.19	2162329.43	данные отсутствуют	данные отсутствуют
101	444255.03	2162300.96	данные отсутствуют	данные отсутствуют
101	444255.03	2162300.96	данные отсутствуют	данные отсутствуют
102	444237.93	2162264.33	данные отсутствуют	данные отсутствуют
102	444237.93	2162264.33	данные отсутствуют	данные отсутствуют
103	444226.45	2162239.63	данные отсутствуют	данные отсутствуют
103	444226.45	2162239.63	данные отсутствуют	данные отсутствуют
104	444230.99	2162237.52	данные отсутствуют	данные отсутствуют
Государственный регистратор				ФГИС ЕГРН
полное наименование должности			подпись	инициалы, фамилия

М.П.

Выписка из Единого государственного реестра недвижимости об объекте недвижимости  
Сведения о частях земельного участка

<b>Земельный участок</b>			
<small>(вид объекта недвижимости)</small>			
Лист № <u>    </u> Раздела <b>4.2</b>	Всего листов раздела <b>4.2</b> : <u>    </u>	Всего разделов: <u>    </u>	Всего листов выписки: <u>    </u>
<b>05.03.2021 № 99/2021/379344637</b>			
Кадастровый номер:		<b>50:26:0180210:1</b>	

Номер точки	Координаты, м		Описание закрепления на местности	Средняя квадратическая погрешность определения координат характерных точек границы части земельного участка, м
	X	Y		
1	2	3	4	5
104	444230.99	2162237.52	данные отсутствуют	данные отсутствуют
105	444229.5	2162235.21	данные отсутствуют	данные отсутствуют
105	444229.5	2162235.21	данные отсутствуют	данные отсутствуют
106	444227.8	2162233.65	данные отсутствуют	данные отсутствуют
106	444227.8	2162233.65	данные отсутствуют	данные отсутствуют
107	444225.82	2162232.53	данные отсутствуют	данные отсутствуют
107	444225.82	2162232.53	данные отсутствуют	данные отсутствуют
108	444199.46	2162221.46	данные отсутствуют	данные отсутствуют
108	444199.46	2162221.46	данные отсутствуют	данные отсутствуют
109	444175.28	2162211.71	данные отсутствуют	данные отсутствуют
109	444175.28	2162211.71	данные отсутствуют	данные отсутствуют
110	444190.11	2162200.48	данные отсутствуют	данные отсутствуют
110	444190.11	2162200.48	данные отсутствуют	данные отсутствуют
111	444191.22	2162199.38	данные отсутствуют	данные отсутствуют
111	444191.22	2162199.38	данные отсутствуют	данные отсутствуют
112	444191.93	2162197.98	данные отсутствуют	данные отсутствуют
112	444191.93	2162197.98	данные отсутствуют	данные отсутствуют
Государственный регистратор				ФГИС ЕГРН
полное наименование должности			подпись	инициалы, фамилия

М.П.

Выписка из Единого государственного реестра недвижимости об объекте недвижимости  
**Сведения о частях земельного участка**

<b>Земельный участок</b>			
<small>(вид объекта недвижимости)</small>			
Лист № ___ Раздела <b>4.2</b>	Всего листов раздела <b>4.2</b> : ___	Всего разделов: ___	Всего листов выписки: ___
<b>05.03.2021 № 99/2021/379344637</b>			
Кадастровый номер:		<b>50:26:0180210:1</b>	

Номер точки	Координаты, м		Описание закрепления на местности	Средняя квадратическая погрешность определения координат характерных точек границы части земельного участка, м
	X	Y		
1	2	3	4	5
113	444207.96	2162153.61	данные отсутствуют	данные отсутствуют
113	444207.96	2162153.61	данные отсутствуют	данные отсутствуют
114	444225.24	2162105.09	данные отсутствуют	данные отсутствуют
114	444225.24	2162105.09	данные отсутствуют	данные отсутствуют
115	444242.35	2162057.98	данные отсутствуют	данные отсутствуют
115	444242.35	2162057.98	данные отсутствуют	данные отсутствуют
116	444253.39	2162026.46	данные отсутствуют	данные отсутствуют
116	444253.39	2162026.46	данные отсутствуют	данные отсутствуют

Государственный регистратор		ФГИС ЕГРН
полное наименование должности	подпись	инициалы, фамилия

М.П.



Выписка из Единого государственного реестра недвижимости об объекте недвижимости  
Сведения о частях земельного участка

<b>Земельный участок</b>				
(вид объекта недвижимости)				
Лист № ___ Раздела <b>4.2</b>		Всего листов раздела <b>4.2</b> : ___		Всего разделов: ___
Всего листов выписки: ___				
<b>05.03.2021 № 99/2021/379344637</b>				
Кадастровый номер:			<b>50:26:0180210:1</b>	
Сведения о характерных точках границы части (частей) земельного участка				
Учетный номер части: 3				
Система координат: МСК-50, зона 2				
Зона №				
Номер точки	Координаты, м		Описание закрепления на местности	Средняя квадратическая погрешность определения координат характерных точек границы части земельного участка, м
	X	Y		
1	2	3	4	5
5	444270.93	2162429.74	Долговременный межевой знак	0.1
5	444270.93	2162429.74	данные отсутствуют	данные отсутствуют
6	444254.95	2162498.64	Долговременный межевой знак	0.1
6	444254.95	2162498.64	данные отсутствуют	данные отсутствуют
7	444249.54	2162538.87	Долговременный межевой знак	0.1
7	444249.54	2162538.87	данные отсутствуют	данные отсутствуют
8	444215.63	2162788.14	Долговременный межевой знак	0.1
8	444215.63	2162788.14	данные отсутствуют	данные отсутствуют
22	444187.31	2162284.66	данные отсутствуют	0.1
22	444187.31	2162284.66	данные отсутствуют	данные отсутствуют
22	444187.31	2162284.66	Угол здания (сооружения)	0.1
22	444187.31	2162284.66	данные отсутствуют	данные отсутствуют
23	444192.93	2162284.66	данные отсутствуют	0.1
23	444192.93	2162284.66	данные отсутствуют	данные отсутствуют
23	444192.93	2162284.66	Угол здания (сооружения)	0.1
23	444192.93	2162284.66	данные отсутствуют	данные отсутствуют
Государственный регистратор			ФГИС ЕГРН	
полное наименование должности			подпись	
			инициалы, фамилия	

М.П.

Выписка из Единого государственного реестра недвижимости об объекте недвижимости  
Сведения о частях земельного участка

<b>Земельный участок</b>			
<small>(вид объекта недвижимости)</small>			
Лист № __ Раздела <b>4.2</b>	Всего листов раздела <b>4.2</b> : __	Всего разделов: __	Всего листов выписки: __
<b>05.03.2021 № 99/2021/379344637</b>			
Кадастровый номер:		<b>50:26:0180210:1</b>	

Номер точки	Координаты, м		Описание закрепления на местности	Средняя квадратическая погрешность определения координат характерных точек границы части земельного участка, м
	X	Y		
1	2	3	4	5
24	444192.93	2162290.95	данные отсутствуют	0.1
24	444192.93	2162290.95	данные отсутствуют	данные отсутствуют
24	444192.93	2162290.95	Угол здания (сооружения)	0.1
24	444192.93	2162290.95	данные отсутствуют	данные отсутствуют
25	444187.31	2162290.95	данные отсутствуют	0.1
25	444187.31	2162290.95	данные отсутствуют	данные отсутствуют
25	444187.31	2162290.95	Угол здания (сооружения)	0.1
25	444187.31	2162290.95	данные отсутствуют	данные отсутствуют
26	444043.31	2162749.45	данные отсутствуют	0.1
26	444043.31	2162749.45	данные отсутствуют	данные отсутствуют
26	444043.31	2162749.45	Угол здания (сооружения)	0.1
26	444043.31	2162749.45	данные отсутствуют	данные отсутствуют
27	444037.99	2162778.65	данные отсутствуют	0.1
27	444037.99	2162778.65	данные отсутствуют	данные отсутствуют
27	444037.99	2162778.65	Угол здания (сооружения)	0.1
27	444037.99	2162778.65	данные отсутствуют	данные отсутствуют
28	444027.53	2162776.42	данные отсутствуют	0.1
Государственный регистратор				ФГИС ЕГРН
полное наименование должности			подпись	инициалы, фамилия

М.П.

Выписка из Единого государственного реестра недвижимости об объекте недвижимости  
Сведения о частях земельного участка

<b>Земельный участок</b>			
<small>(вид объекта недвижимости)</small>			
Лист № __ Раздела <b>4.2</b>	Всего листов раздела <b>4.2</b> : __	Всего разделов: __	Всего листов выписки: __
<b>05.03.2021 № 99/2021/379344637</b>			
Кадастровый номер:		<b>50:26:0180210:1</b>	

Номер точки	Координаты, м		Описание закрепления на местности	Средняя квадратическая погрешность определения координат характерных точек границы части земельного участка, м
	X	Y		
1	2	3	4	5
28	444027.53	2162776.42	данные отсутствуют	данные отсутствуют
28	444027.53	2162776.42	Угол здания (сооружения)	0.1
28	444027.53	2162776.42	данные отсутствуют	данные отсутствуют
29	444030.98	2162757.52	данные отсутствуют	0.1
29	444030.98	2162757.52	данные отсутствуют	данные отсутствуют
29	444030.98	2162757.52	Угол здания (сооружения)	0.1
29	444030.98	2162757.52	данные отсутствуют	данные отсутствуют
30	444010.04	2162753.7	данные отсутствуют	0.1
30	444010.04	2162753.7	данные отсутствуют	данные отсутствуют
30	444010.04	2162753.7	Угол здания (сооружения)	0.1
30	444010.04	2162753.7	данные отсутствуют	данные отсутствуют
31	444008.35	2162761.7	данные отсутствуют	0.1
31	444008.35	2162761.7	данные отсутствуют	данные отсутствуют
31	444008.35	2162761.7	Угол здания (сооружения)	0.1
31	444008.35	2162761.7	данные отсутствуют	данные отсутствуют
32	443997.59	2162759.4	данные отсутствуют	0.1
32	443997.59	2162759.4	данные отсутствуют	данные отсутствуют
Государственный регистратор				ФГИС ЕГРН
полное наименование должности			подпись	инициалы, фамилия

М.П.

Выписка из Единого государственного реестра недвижимости об объекте недвижимости  
Сведения о частях земельного участка

<b>Земельный участок</b>			
<small>(вид объекта недвижимости)</small>			
Лист № <u>    </u> Раздела <b>4.2</b>	Всего листов раздела <b>4.2</b> : <u>    </u>	Всего разделов: <u>    </u>	Всего листов выписки: <u>    </u>
<b>05.03.2021 № 99/2021/379344637</b>			
Кадастровый номер:		<b>50:26:0180210:1</b>	

Номер точки	Координаты, м		Описание закрепления на местности	Средняя квадратическая погрешность определения координат характерных точек границы части земельного участка, м
	X	Y		
1	2	3	4	5
32	443997.59	2162759.4	Угол здания (сооружения)	0.1
32	443997.59	2162759.4	данные отсутствуют	данные отсутствуют
33	444001.6	2162740.67	данные отсутствуют	0.1
33	444001.6	2162740.67	данные отсутствуют	данные отсутствуют
33	444001.6	2162740.67	Угол здания (сооружения)	0.1
33	444001.6	2162740.67	данные отсутствуют	данные отсутствуют
34	444141.98	2162268.76	данные отсутствуют	0.1
34	444141.98	2162268.76	данные отсутствуют	данные отсутствуют
34	444141.98	2162268.76	Угол здания (сооружения)	0.1
34	444141.98	2162268.76	данные отсутствуют	данные отсутствуют
35	444171.09	2162267.43	данные отсутствуют	0.1
35	444171.09	2162267.43	данные отсутствуют	данные отсутствуют
35	444171.09	2162267.43	Угол здания (сооружения)	0.1
35	444171.09	2162267.43	данные отсутствуют	данные отсутствуют
36	444172.87	2162306.49	данные отсутствуют	0.1
36	444172.87	2162306.49	данные отсутствуют	данные отсутствуют
36	444172.87	2162306.49	Угол здания (сооружения)	0.1

Государственный регистратор		ФГИС ЕГРН
полное наименование должности	подпись	инициалы, фамилия

М.П.

Выписка из Единого государственного реестра недвижимости об объекте недвижимости  
Сведения о частях земельного участка

<b>Земельный участок</b>			
<small>(вид объекта недвижимости)</small>			
Лист № <u>    </u> Раздела <b>4.2</b>	Всего листов раздела <b>4.2</b> : <u>    </u>	Всего разделов: <u>    </u>	Всего листов выписки: <u>    </u>
<b>05.03.2021 № 99/2021/379344637</b>			
Кадастровый номер:		<b>50:26:0180210:1</b>	

Номер точки	Координаты, м		Описание закрепления на местности	Средняя квадратическая погрешность определения координат характерных точек границы части земельного участка, м
	X	Y		
1	2	3	4	5
36	444172.87	2162306.49	данные отсутствуют	данные отсутствуют
37	444143.76	2162307.81	данные отсутствуют	0.1
37	444143.76	2162307.81	данные отсутствуют	данные отсутствуют
37	444143.76	2162307.81	Угол здания (сооружения)	0.1
37	444143.76	2162307.81	данные отсутствуют	данные отсутствуют
38	444159.8	2162786.54	данные отсутствуют	0.1
38	444159.8	2162786.54	данные отсутствуют	данные отсутствуют
39	444190.38	2162782.25	данные отсутствуют	0.1
39	444190.38	2162782.25	данные отсутствуют	данные отсутствуют
40	444192.12	2162794.66	данные отсутствуют	0.1
40	444192.12	2162794.66	данные отсутствуют	данные отсутствуют
41	444161.54	2162798.95	данные отсутствуют	0.1
41	444161.54	2162798.95	данные отсутствуют	данные отсутствуют
42	444157.26	2162640.9	данные отсутствуют	0.1
42	444157.26	2162640.9	данные отсутствуют	данные отсутствуют
42	444157.26	2162640.9	Угол здания (сооружения)	0.1
42	444157.26	2162640.9	данные отсутствуют	данные отсутствуют
Государственный регистратор				ФГИС ЕГРН
полное наименование должности			подпись	инициалы, фамилия

М.П.

Выписка из Единого государственного реестра недвижимости об объекте недвижимости  
Сведения о частях земельного участка

<b>Земельный участок</b>			
<small>(вид объекта недвижимости)</small>			
Лист № __ Раздела <b>4.2</b>	Всего листов раздела <b>4.2</b> : __	Всего разделов: __	Всего листов выписки: __
<b>05.03.2021 № 99/2021/379344637</b>			
Кадастровый номер:		<b>50:26:0180210:1</b>	

Номер точки	Координаты, м		Описание закрепления на местности	Средняя квадратическая погрешность определения координат характерных точек границы части земельного участка, м
	X	Y		
1	2	3	4	5
43	444172.69	2162643.05	данные отсутствуют	0.1
43	444172.69	2162643.05	данные отсутствуют	данные отсутствуют
43	444172.69	2162643.05	Угол здания (сооружения)	0.1
43	444172.69	2162643.05	данные отсутствуют	данные отсутствуют
44	444167.82	2162678.01	данные отсутствуют	0.1
44	444167.82	2162678.01	данные отсутствуют	данные отсутствуют
44	444167.82	2162678.01	Угол здания (сооружения)	0.1
44	444167.82	2162678.01	данные отсутствуют	данные отсутствуют
45	444152.39	2162675.96	данные отсутствуют	0.1
45	444152.39	2162675.96	данные отсутствуют	данные отсутствуют
45	444152.39	2162675.96	Угол здания (сооружения)	0.1
45	444152.39	2162675.96	данные отсутствуют	данные отсутствуют
46	444120.1	2162670.38	данные отсутствуют	0.1
46	444120.1	2162670.38	данные отсутствуют	данные отсутствуют
46	444120.1	2162670.38	данные отсутствуют	0.1
46	444120.1	2162670.38	данные отсутствуют	данные отсутствуют
46	444120.1	2162670.38	Угол здания (сооружения)	0.1
Государственный регистратор				ФГИС ЕГРН
полное наименование должности			подпись	инициалы, фамилия

М.П.

Выписка из Единого государственного реестра недвижимости об объекте недвижимости  
Сведения о частях земельного участка

<b>Земельный участок</b>			
(вид объекта недвижимости)			
Лист № __ Раздела <b>4.2</b>	Всего листов раздела <b>4.2</b> : __	Всего разделов: __	Всего листов выписки: __
<b>05.03.2021 № 99/2021/379344637</b>			
Кадастровый номер:		<b>50:26:0180210:1</b>	

Номер точки	Координаты, м		Описание закрепления на местности	Средняя квадратическая погрешность определения координат характерных точек границы части земельного участка, м
	X	Y		
1	2	3	4	5
46	444120.1	2162670.38	данные отсутствуют	данные отсутствуют
47	444135.47	2162671.38	данные отсутствуют	0.1
47	444135.47	2162671.38	данные отсутствуют	данные отсутствуют
47	444135.47	2162671.38	данные отсутствуют	0.1
47	444135.47	2162671.38	данные отсутствуют	данные отсутствуют
47	444135.47	2162671.38	Угол здания (сооружения)	0.1
47	444135.47	2162671.38	данные отсутствуют	данные отсутствуют
48	444133.2	2162706.15	данные отсутствуют	0.1
48	444133.2	2162706.15	данные отсутствуют	данные отсутствуют
48	444133.2	2162706.15	данные отсутствуют	0.1
48	444133.2	2162706.15	данные отсутствуют	данные отсутствуют
48	444133.2	2162706.15	Угол здания (сооружения)	0.1
48	444133.2	2162706.15	данные отсутствуют	данные отсутствуют
49	444117.84	2162705.15	данные отсутствуют	0.1
49	444117.84	2162705.15	данные отсутствуют	данные отсутствуют
49	444117.84	2162705.15	данные отсутствуют	0.1
49	444117.84	2162705.15	данные отсутствуют	данные отсутствуют
Государственный регистратор				ФГИС ЕГРН
полное наименование должности			подпись	инициалы, фамилия

М.П.

## Выписка из Единого государственного реестра недвижимости об объекте недвижимости

## Сведения о частях земельного участка

<b>Земельный участок</b>			
(вид объекта недвижимости)			
Лист № ___ Раздела <b>4.2</b>	Всего листов раздела <b>4.2</b> : ___	Всего разделов: ___	Всего листов выписки: ___
<b>05.03.2021 № 99/2021/379344637</b>			
Кадастровый номер:		<b>50:26:0180210:1</b>	

Номер точки	Координаты, м		Описание закрепления на местности	Средняя квадратическая погрешность определения координат характерных точек границы части земельного участка, м
	X	Y		
1	2	3	4	5
49	444117.84	2162705.15	Угол здания (сооружения)	0.1
49	444117.84	2162705.15	данные отсутствуют	данные отсутствуют
50	444198.83	2162793.34	данные отсутствуют	0.1
50	444198.83	2162793.34	данные отсутствуют	данные отсутствуют
51	444198.6	2162783.38	данные отсутствуют	0.1
51	444198.6	2162783.38	данные отсутствуют	данные отсутствуют
52	444208.72	2162783.15	данные отсутствуют	0.1
52	444208.72	2162783.15	данные отсутствуют	данные отсутствуют
53	444208.95	2162793.11	данные отсутствуют	0.1
53	444208.95	2162793.11	данные отсутствуют	данные отсутствуют
54	444178.32	2162707.87	данные отсутствуют	0.1
54	444178.32	2162707.87	данные отсутствуют	данные отсутствуют
54	444178.32	2162707.87	Угол здания (сооружения)	0.1
54	444178.32	2162707.87	данные отсутствуют	данные отсутствуют
55	444190.27	2162708.44	данные отсутствуют	0.1
55	444190.27	2162708.44	данные отсутствуют	данные отсутствуют
55	444190.27	2162708.44	Угол здания (сооружения)	0.1
Государственный регистратор				ФГИС ЕГРН
полное наименование должности			подпись	инициалы, фамилия

М.П.



Выписка из Единого государственного реестра недвижимости об объекте недвижимости  
Сведения о частях земельного участка

<b>Земельный участок</b>			
(вид объекта недвижимости)			
Лист № __ Раздела <b>4.2</b>	Всего листов раздела <b>4.2</b> : __	Всего разделов: __	Всего листов выписки: __
<b>05.03.2021 № 99/2021/379344637</b>			
Кадастровый номер:		<b>50:26:0180210:1</b>	

Номер точки	Координаты, м		Описание закрепления на местности	Средняя квадратическая погрешность определения координат характерных точек границы части земельного участка, м
	X	Y		
1	2	3	4	5
55	444190.27	2162708.44	данные отсутствуют	данные отсутствуют
56	444188.83	2162738.6	данные отсутствуют	0.1
56	444188.83	2162738.6	данные отсутствуют	данные отсутствуют
56	444188.83	2162738.6	Угол здания (сооружения)	0.1
56	444188.83	2162738.6	данные отсутствуют	данные отсутствуют
57	444176.88	2162738.02	данные отсутствуют	0.1
57	444176.88	2162738.02	данные отсутствуют	данные отсутствуют
57	444176.88	2162738.02	Угол здания (сооружения)	0.1
57	444176.88	2162738.02	данные отсутствуют	данные отсутствуют
58	444208.57	2162778.28	Угол здания (сооружения)	0.1
58	444208.57	2162778.28	данные отсутствуют	данные отсутствуют
59	444208.8	2162788.24	Угол здания (сооружения)	0.1
59	444208.8	2162788.24	данные отсутствуют	данные отсутствуют
60	444198.68	2162788.47	Угол здания (сооружения)	0.1
60	444198.68	2162788.47	данные отсутствуют	данные отсутствуют
61	444198.45	2162778.51	Угол здания (сооружения)	0.1
61	444198.45	2162778.51	данные отсутствуют	данные отсутствуют
Государственный регистратор				ФГИС ЕГРН
полное наименование должности			подпись	инициалы, фамилия

М.П.

Выписка из Единого государственного реестра недвижимости об объекте недвижимости  
Сведения о частях земельного участка

<b>Земельный участок</b>			
<small>(вид объекта недвижимости)</small>			
Лист № __ Раздела <b>4.2</b>	Всего листов раздела <b>4.2</b> : __	Всего разделов: __	Всего листов выписки: __
<b>05.03.2021 № 99/2021/379344637</b>			
Кадастровый номер:		<b>50:26:0180210:1</b>	

Номер точки	Координаты, м		Описание закрепления на местности	Средняя квадратическая погрешность определения координат характерных точек границы части земельного участка, м
	X	Y		
1	2	3	4	5
62	444190.23	2162777.38	Угол здания (сооружения)	0.1
62	444190.23	2162777.38	данные отсутствуют	данные отсутствуют
63	444191.97	2162789.79	Угол здания (сооружения)	0.1
63	444191.97	2162789.79	данные отсутствуют	данные отсутствуют
64	444161.39	2162794.08	Угол здания (сооружения)	0.1
64	444161.39	2162794.08	данные отсутствуют	данные отсутствуют
65	444159.65	2162781.67	Угол здания (сооружения)	0.1
65	444159.65	2162781.67	данные отсутствуют	данные отсутствуют
66	444241.57	2162026.01	данные отсутствуют	данные отсутствуют
66	444241.57	2162026.01	данные отсутствуют	данные отсутствуют
67	444231.69	2162054.21	данные отсутствуют	данные отсутствуют
67	444231.69	2162054.21	данные отсутствуют	данные отсутствуют
68	444214.6	2162101.28	данные отсутствуют	данные отсутствуют
68	444214.6	2162101.28	данные отсутствуют	данные отсутствуют
69	444197.32	2162149.8	данные отсутствуют	данные отсутствуют
69	444197.32	2162149.8	данные отсутствуют	данные отсутствуют
70	444181.73	2162192.96	данные отсутствуют	данные отсутствуют
Государственный регистратор				ФГИС ЕГРН
полное наименование должности			подпись	инициалы, фамилия

М.П.

Выписка из Единого государственного реестра недвижимости об объекте недвижимости  
Сведения о частях земельного участка

<b>Земельный участок</b>			
<small>(вид объекта недвижимости)</small>			
Лист № __ Раздела <b>4.2</b>	Всего листов раздела <b>4.2</b> : __	Всего разделов: __	Всего листов выписки: __
<b>05.03.2021 № 99/2021/379344637</b>			
Кадастровый номер:		<b>50:26:0180210:1</b>	

Номер точки	Координаты, м		Описание закрепления на местности	Средняя квадратическая погрешность определения координат характерных точек границы части земельного участка, м
	X	Y		
1	2	3	4	5
70	444181.73	2162192.96	данные отсутствуют	данные отсутствуют
71	444165.09	2162206.01	данные отсутствуют	данные отсутствуют
71	444165.09	2162206.01	данные отсутствуют	данные отсутствуют
72	444163.99	2162207.11	данные отсутствуют	данные отсутствуют
72	444163.99	2162207.11	данные отсутствуют	данные отсутствуют
73	444163.43	2162208.07	данные отсутствуют	данные отсутствуют
73	444163.43	2162208.07	данные отсутствуют	данные отсутствуют
74	444139.4	2162204.45	данные отсутствуют	данные отсутствуют
74	444139.4	2162204.45	данные отсутствуют	данные отсутствуют
75	444129.56	2162203.26	данные отсутствуют	данные отсутствуют
75	444129.56	2162203.26	данные отсутствуют	данные отсутствуют
76	444124.74	2162224.13	данные отсутствуют	данные отсутствуют
76	444124.74	2162224.13	данные отсутствуют	данные отсутствуют
77	444136.53	2162225.56	данные отсутствуют	данные отсутствуют
77	444136.53	2162225.56	данные отсутствуют	данные отсутствуют
78	444162.32	2162229.44	данные отсутствуют	данные отсутствуют
78	444162.32	2162229.44	данные отсутствуют	данные отсутствуют
Государственный регистратор				ФГИС ЕГРН
полное наименование должности			подпись	инициалы, фамилия

М.П.

Выписка из Единого государственного реестра недвижимости об объекте недвижимости  
Сведения о частях земельного участка

<b>Земельный участок</b>			
<small>(вид объекта недвижимости)</small>			
Лист № <u>    </u> Раздела <b>4.2</b>	Всего листов раздела <b>4.2</b> : <u>    </u>	Всего разделов: <u>    </u>	Всего листов выписки: <u>    </u>
<b>05.03.2021 № 99/2021/379344637</b>			
Кадастровый номер:		<b>50:26:0180210:1</b>	

Номер точки	Координаты, м		Описание закрепления на местности	Средняя квадратическая погрешность определения координат характерных точек границы части земельного участка, м
	X	Y		
1	2	3	4	5
79	444191.57	2162241.25	данные отсутствуют	данные отсутствуют
79	444191.57	2162241.25	данные отсутствуют	данные отсутствуют
80	444213.86	2162250.01	данные отсутствуют	данные отсутствуют
80	444213.86	2162250.01	данные отсутствуют	данные отсутствуют
81	444217.55	2162246.08	данные отсутствуют	данные отсутствуют
81	444217.55	2162246.08	данные отсутствуют	данные отсутствуют
82	444228.15	2162268.89	данные отсутствуют	данные отсутствуют
82	444228.15	2162268.89	данные отсутствуют	данные отсутствуют
83	444245.24	2162305.51	данные отсутствуют	данные отсутствуют
83	444245.24	2162305.51	данные отсутствуют	данные отсутствуют
84	444258.4	2162333.98	данные отсутствуют	данные отсутствуют
84	444258.4	2162333.98	данные отсутствуют	данные отсутствуют
85	444277.18	2162374.12	данные отсутствуют	данные отсутствуют
85	444277.18	2162374.12	данные отсутствуют	данные отсутствуют
86	444270.3	2162402.36	данные отсутствуют	данные отсутствуют
86	444270.3	2162402.36	данные отсутствуют	данные отсутствуют
87	444261.83	2162437.15	данные отсутствуют	данные отсутствуют
Государственный регистратор				ФГИС ЕГРН
полное наименование должности			подпись	инициалы, фамилия

М.П.

Выписка из Единого государственного реестра недвижимости об объекте недвижимости  
Сведения о частях земельного участка

<b>Земельный участок</b>			
<small>(вид объекта недвижимости)</small>			
Лист № ___ Раздела <b>4.2</b>	Всего листов раздела <b>4.2</b> : ___	Всего разделов: ___	Всего листов выписки: ___
<b>05.03.2021 № 99/2021/379344637</b>			
Кадастровый номер:		<b>50:26:0180210:1</b>	

Номер точки	Координаты, м		Описание закрепления на местности	Средняя квадратическая погрешность определения координат характерных точек границы части земельного участка, м
	X	Y		
1	2	3	4	5
87	444261.83	2162437.15	данные отсутствуют	данные отсутствуют
88	444251.05	2162483.39	данные отсутствуют	данные отсутствуют
88	444251.05	2162483.39	данные отсутствуют	данные отсутствуют
89	444244.16	2162533.27	данные отсутствуют	данные отсутствуют
89	444244.16	2162533.27	данные отсутствуют	данные отсутствуют
90	444237.52	2162584.03	данные отсутствуют	данные отсутствуют
90	444237.52	2162584.03	данные отсутствуют	данные отсутствуют
91	444231.39	2162632.06	данные отсутствуют	данные отсутствуют
91	444231.39	2162632.06	данные отсутствуют	данные отсутствуют
92	444224.75	2162684.08	данные отсутствуют	данные отсутствуют
92	444224.75	2162684.08	данные отсутствуют	данные отсутствуют
93	444218.41	2162733.7	данные отсутствуют	данные отсутствуют
93	444218.41	2162733.7	данные отсутствуют	данные отсутствуют
94	444211.93	2162784.41	данные отсутствуют	данные отсутствуют
94	444211.93	2162784.41	данные отсутствуют	данные отсутствуют
95	444212.54	2162786.91	данные отсутствуют	данные отсутствуют
95	444212.54	2162786.91	данные отсутствуют	данные отсутствуют
Государственный регистратор				ФГИС ЕГРН
полное наименование должности			подпись	инициалы, фамилия

М.П.

Выписка из Единого государственного реестра недвижимости об объекте недвижимости  
Сведения о частях земельного участка

<b>Земельный участок</b>			
<small>(вид объекта недвижимости)</small>			
Лист № ___ Раздела <b>4.2</b>	Всего листов раздела <b>4.2</b> : ___	Всего разделов: ___	Всего листов выписки: ___
<b>05.03.2021 № 99/2021/379344637</b>			
Кадастровый номер:		<b>50:26:0180210:1</b>	

Номер точки	Координаты, м		Описание закрепления на местности	Средняя квадратическая погрешность определения координат характерных точек границы части земельного участка, м
	X	Y		
1	2	3	4	5
96	444213.68	2162788.49	данные отсутствуют	данные отсутствуют
96	444213.68	2162788.49	данные отсутствуют	данные отсутствуют
97	444213.74	2162788.53	данные отсутствуют	данные отсутствуют
97	444213.74	2162788.53	данные отсутствуют	данные отсутствуют
98	444288.23	2162373.75	данные отсутствуют	данные отсутствуют
98	444288.23	2162373.75	данные отсутствуют	данные отсутствуют
99	444287.96	2162372.11	данные отсутствуют	данные отсутствуют
99	444287.96	2162372.11	данные отсутствуют	данные отсутствуют
100	444268.19	2162329.43	данные отсутствуют	данные отсутствуют
100	444268.19	2162329.43	данные отсутствуют	данные отсутствуют
101	444255.03	2162300.96	данные отсутствуют	данные отсутствуют
101	444255.03	2162300.96	данные отсутствуют	данные отсутствуют
102	444237.93	2162264.33	данные отсутствуют	данные отсутствуют
102	444237.93	2162264.33	данные отсутствуют	данные отсутствуют
103	444226.45	2162239.63	данные отсутствуют	данные отсутствуют
103	444226.45	2162239.63	данные отсутствуют	данные отсутствуют
104	444230.99	2162237.52	данные отсутствуют	данные отсутствуют
Государственный регистратор				ФГИС ЕГРН
полное наименование должности			подпись	инициалы, фамилия

М.П.

Выписка из Единого государственного реестра недвижимости об объекте недвижимости  
Сведения о частях земельного участка

<b>Земельный участок</b>			
<small>(вид объекта недвижимости)</small>			
Лист № __ Раздела <b>4.2</b>	Всего листов раздела <b>4.2</b> : __	Всего разделов: __	Всего листов выписки: __
<b>05.03.2021 № 99/2021/379344637</b>			
Кадастровый номер:		<b>50:26:0180210:1</b>	

Номер точки	Координаты, м		Описание закрепления на местности	Средняя квадратическая погрешность определения координат характерных точек границы части земельного участка, м
	X	Y		
1	2	3	4	5
104	444230.99	2162237.52	данные отсутствуют	данные отсутствуют
105	444229.5	2162235.21	данные отсутствуют	данные отсутствуют
105	444229.5	2162235.21	данные отсутствуют	данные отсутствуют
106	444227.8	2162233.65	данные отсутствуют	данные отсутствуют
106	444227.8	2162233.65	данные отсутствуют	данные отсутствуют
107	444225.82	2162232.53	данные отсутствуют	данные отсутствуют
107	444225.82	2162232.53	данные отсутствуют	данные отсутствуют
108	444199.46	2162221.46	данные отсутствуют	данные отсутствуют
108	444199.46	2162221.46	данные отсутствуют	данные отсутствуют
109	444175.28	2162211.71	данные отсутствуют	данные отсутствуют
109	444175.28	2162211.71	данные отсутствуют	данные отсутствуют
110	444190.11	2162200.48	данные отсутствуют	данные отсутствуют
110	444190.11	2162200.48	данные отсутствуют	данные отсутствуют
111	444191.22	2162199.38	данные отсутствуют	данные отсутствуют
111	444191.22	2162199.38	данные отсутствуют	данные отсутствуют
112	444191.93	2162197.98	данные отсутствуют	данные отсутствуют
112	444191.93	2162197.98	данные отсутствуют	данные отсутствуют

Государственный регистратор		ФГИС ЕГРН
полное наименование должности	подпись	инициалы, фамилия

М.П.

Выписка из Единого государственного реестра недвижимости об объекте недвижимости  
**Сведения о частях земельного участка**

<b>Земельный участок</b>			
<small>(вид объекта недвижимости)</small>			
Лист № ___ Раздела <b>4.2</b>	Всего листов раздела <b>4.2</b> : ___	Всего разделов: ___	Всего листов выписки: ___
<b>05.03.2021 № 99/2021/379344637</b>			
Кадастровый номер:		<b>50:26:0180210:1</b>	

Номер точки	Координаты, м		Описание закрепления на местности	Средняя квадратическая погрешность определения координат характерных точек границы части земельного участка, м
	X	Y		
1	2	3	4	5
113	444207.96	2162153.61	данные отсутствуют	данные отсутствуют
113	444207.96	2162153.61	данные отсутствуют	данные отсутствуют
114	444225.24	2162105.09	данные отсутствуют	данные отсутствуют
114	444225.24	2162105.09	данные отсутствуют	данные отсутствуют
115	444242.35	2162057.98	данные отсутствуют	данные отсутствуют
115	444242.35	2162057.98	данные отсутствуют	данные отсутствуют
116	444253.39	2162026.46	данные отсутствуют	данные отсутствуют
116	444253.39	2162026.46	данные отсутствуют	данные отсутствуют

Государственный регистратор		ФГИС ЕГРН
полное наименование должности	подпись	инициалы, фамилия

М.П.



Выписка из Единого государственного реестра недвижимости об объекте недвижимости  
Сведения о частях земельного участка

<b>Земельный участок</b>				
<small>(вид объекта недвижимости)</small>				
Лист № ___ Раздела <b>4.2</b>		Всего листов раздела <b>4.2</b> : ___		Всего разделов: ___
Всего листов выписки: ___				
<b>05.03.2021 № 99/2021/379344637</b>				
Кадастровый номер:			<b>50:26:0180210:1</b>	
Сведения о характерных точках границы части (частей) земельного участка				
Учетный номер части: 3				
Система координат: МСК-73				
Зона №				
Номер точки	Координаты, м		Описание закрепления на местности	Средняя квадратическая погрешность определения координат характерных точек границы части земельного участка, м
	X	Y		
1	2	3	4	5
5	444270.93	2162429.74	Долговременный межевой знак	0.1
5	444270.93	2162429.74	данные отсутствуют	данные отсутствуют
6	444254.95	2162498.64	Долговременный межевой знак	0.1
6	444254.95	2162498.64	данные отсутствуют	данные отсутствуют
7	444249.54	2162538.87	Долговременный межевой знак	0.1
7	444249.54	2162538.87	данные отсутствуют	данные отсутствуют
8	444215.63	2162788.14	Долговременный межевой знак	0.1
8	444215.63	2162788.14	данные отсутствуют	данные отсутствуют
22	444187.31	2162284.66	данные отсутствуют	0.1
22	444187.31	2162284.66	данные отсутствуют	данные отсутствуют
22	444187.31	2162284.66	Угол здания (сооружения)	0.1
22	444187.31	2162284.66	данные отсутствуют	данные отсутствуют
23	444192.93	2162284.66	данные отсутствуют	0.1
23	444192.93	2162284.66	данные отсутствуют	данные отсутствуют
23	444192.93	2162284.66	Угол здания (сооружения)	0.1
23	444192.93	2162284.66	данные отсутствуют	данные отсутствуют
Государственный регистратор			ФГИС ЕГРН	
полное наименование должности			подпись	
			инициалы, фамилия	

М.П.

Выписка из Единого государственного реестра недвижимости об объекте недвижимости  
Сведения о частях земельного участка

<b>Земельный участок</b>			
(вид объекта недвижимости)			
Лист № __ Раздела <b>4.2</b>	Всего листов раздела <b>4.2</b> : __	Всего разделов: __	Всего листов выписки: __
<b>05.03.2021 № 99/2021/379344637</b>			
Кадастровый номер:		<b>50:26:0180210:1</b>	

Номер точки	Координаты, м		Описание закрепления на местности	Средняя квадратическая погрешность определения координат характерных точек границы части земельного участка, м
	X	Y		
1	2	3	4	5
24	444192.93	2162290.95	данные отсутствуют	0.1
24	444192.93	2162290.95	данные отсутствуют	данные отсутствуют
24	444192.93	2162290.95	Угол здания (сооружения)	0.1
24	444192.93	2162290.95	данные отсутствуют	данные отсутствуют
25	444187.31	2162290.95	данные отсутствуют	0.1
25	444187.31	2162290.95	данные отсутствуют	данные отсутствуют
25	444187.31	2162290.95	Угол здания (сооружения)	0.1
25	444187.31	2162290.95	данные отсутствуют	данные отсутствуют
26	444043.31	2162749.45	данные отсутствуют	0.1
26	444043.31	2162749.45	данные отсутствуют	данные отсутствуют
26	444043.31	2162749.45	Угол здания (сооружения)	0.1
26	444043.31	2162749.45	данные отсутствуют	данные отсутствуют
27	444037.99	2162778.65	данные отсутствуют	0.1
27	444037.99	2162778.65	данные отсутствуют	данные отсутствуют
27	444037.99	2162778.65	Угол здания (сооружения)	0.1
27	444037.99	2162778.65	данные отсутствуют	данные отсутствуют
28	444027.53	2162776.42	данные отсутствуют	0.1

Государственный регистратор		ФГИС ЕГРН
полное наименование должности	подпись	инициалы, фамилия

М.П.

Выписка из Единого государственного реестра недвижимости об объекте недвижимости  
Сведения о частях земельного участка

<b>Земельный участок</b>			
<small>(вид объекта недвижимости)</small>			
Лист № __ Раздела <b>4.2</b>	Всего листов раздела <b>4.2</b> : __	Всего разделов: __	Всего листов выписки: __
<b>05.03.2021 № 99/2021/379344637</b>			
Кадастровый номер:		<b>50:26:0180210:1</b>	

Номер точки	Координаты, м		Описание закрепления на местности	Средняя квадратическая погрешность определения координат характерных точек границы части земельного участка, м
	X	Y		
1	2	3	4	5
28	444027.53	2162776.42	данные отсутствуют	данные отсутствуют
28	444027.53	2162776.42	Угол здания (сооружения)	0.1
28	444027.53	2162776.42	данные отсутствуют	данные отсутствуют
29	444030.98	2162757.52	данные отсутствуют	0.1
29	444030.98	2162757.52	данные отсутствуют	данные отсутствуют
29	444030.98	2162757.52	Угол здания (сооружения)	0.1
29	444030.98	2162757.52	данные отсутствуют	данные отсутствуют
30	444010.04	2162753.7	данные отсутствуют	0.1
30	444010.04	2162753.7	данные отсутствуют	данные отсутствуют
30	444010.04	2162753.7	Угол здания (сооружения)	0.1
30	444010.04	2162753.7	данные отсутствуют	данные отсутствуют
31	444008.35	2162761.7	данные отсутствуют	0.1
31	444008.35	2162761.7	данные отсутствуют	данные отсутствуют
31	444008.35	2162761.7	Угол здания (сооружения)	0.1
31	444008.35	2162761.7	данные отсутствуют	данные отсутствуют
32	443997.59	2162759.4	данные отсутствуют	0.1
32	443997.59	2162759.4	данные отсутствуют	данные отсутствуют
Государственный регистратор				ФГИС ЕГРН
полное наименование должности			подпись	инициалы, фамилия

М.П.

Выписка из Единого государственного реестра недвижимости об объекте недвижимости  
Сведения о частях земельного участка

<b>Земельный участок</b>			
<small>(вид объекта недвижимости)</small>			
Лист № __ Раздела <b>4.2</b>	Всего листов раздела <b>4.2</b> : __	Всего разделов: __	Всего листов выписки: __
<b>05.03.2021 № 99/2021/379344637</b>			
Кадастровый номер:		<b>50:26:0180210:1</b>	

Номер точки	Координаты, м		Описание закрепления на местности	Средняя квадратическая погрешность определения координат характерных точек границы части земельного участка, м
	X	Y		
1	2	3	4	5
32	443997.59	2162759.4	Угол здания (сооружения)	0.1
32	443997.59	2162759.4	данные отсутствуют	данные отсутствуют
33	444001.6	2162740.67	данные отсутствуют	0.1
33	444001.6	2162740.67	данные отсутствуют	данные отсутствуют
33	444001.6	2162740.67	Угол здания (сооружения)	0.1
33	444001.6	2162740.67	данные отсутствуют	данные отсутствуют
34	444141.98	2162268.76	данные отсутствуют	0.1
34	444141.98	2162268.76	данные отсутствуют	данные отсутствуют
34	444141.98	2162268.76	Угол здания (сооружения)	0.1
34	444141.98	2162268.76	данные отсутствуют	данные отсутствуют
35	444171.09	2162267.43	данные отсутствуют	0.1
35	444171.09	2162267.43	данные отсутствуют	данные отсутствуют
35	444171.09	2162267.43	Угол здания (сооружения)	0.1
35	444171.09	2162267.43	данные отсутствуют	данные отсутствуют
36	444172.87	2162306.49	данные отсутствуют	0.1
36	444172.87	2162306.49	данные отсутствуют	данные отсутствуют
36	444172.87	2162306.49	Угол здания (сооружения)	0.1
Государственный регистратор				ФГИС ЕГРН
полное наименование должности			подпись	инициалы, фамилия

М.П.

Выписка из Единого государственного реестра недвижимости об объекте недвижимости  
Сведения о частях земельного участка

<b>Земельный участок</b>			
(вид объекта недвижимости)			
Лист № __ Раздела <b>4.2</b>	Всего листов раздела <b>4.2</b> : __	Всего разделов: __	Всего листов выписки: __
<b>05.03.2021 № 99/2021/379344637</b>			
Кадастровый номер:		<b>50:26:0180210:1</b>	

Номер точки	Координаты, м		Описание закрепления на местности	Средняя квадратическая погрешность определения координат характерных точек границы части земельного участка, м
	X	Y		
1	2	3	4	5
36	444172.87	2162306.49	данные отсутствуют	данные отсутствуют
37	444143.76	2162307.81	данные отсутствуют	0.1
37	444143.76	2162307.81	данные отсутствуют	данные отсутствуют
37	444143.76	2162307.81	Угол здания (сооружения)	0.1
37	444143.76	2162307.81	данные отсутствуют	данные отсутствуют
38	444159.8	2162786.54	данные отсутствуют	0.1
38	444159.8	2162786.54	данные отсутствуют	данные отсутствуют
39	444190.38	2162782.25	данные отсутствуют	0.1
39	444190.38	2162782.25	данные отсутствуют	данные отсутствуют
40	444192.12	2162794.66	данные отсутствуют	0.1
40	444192.12	2162794.66	данные отсутствуют	данные отсутствуют
41	444161.54	2162798.95	данные отсутствуют	0.1
41	444161.54	2162798.95	данные отсутствуют	данные отсутствуют
42	444157.26	2162640.9	данные отсутствуют	0.1
42	444157.26	2162640.9	данные отсутствуют	данные отсутствуют
42	444157.26	2162640.9	Угол здания (сооружения)	0.1
42	444157.26	2162640.9	данные отсутствуют	данные отсутствуют
Государственный регистратор				ФГИС ЕГРН
полное наименование должности			подпись	инициалы, фамилия

М.П.

Выписка из Единого государственного реестра недвижимости об объекте недвижимости  
Сведения о частях земельного участка

<b>Земельный участок</b>			
(вид объекта недвижимости)			
Лист № __ Раздела <b>4.2</b>	Всего листов раздела <b>4.2</b> : __	Всего разделов: __	Всего листов выписки: __
<b>05.03.2021 № 99/2021/379344637</b>			
Кадастровый номер:		<b>50:26:0180210:1</b>	

Номер точки	Координаты, м		Описание закрепления на местности	Средняя квадратическая погрешность определения координат характерных точек границы части земельного участка, м
	X	Y		
1	2	3	4	5
43	444172.69	2162643.05	данные отсутствуют	0.1
43	444172.69	2162643.05	данные отсутствуют	данные отсутствуют
43	444172.69	2162643.05	Угол здания (сооружения)	0.1
43	444172.69	2162643.05	данные отсутствуют	данные отсутствуют
44	444167.82	2162678.01	данные отсутствуют	0.1
44	444167.82	2162678.01	данные отсутствуют	данные отсутствуют
44	444167.82	2162678.01	Угол здания (сооружения)	0.1
44	444167.82	2162678.01	данные отсутствуют	данные отсутствуют
45	444152.39	2162675.96	данные отсутствуют	0.1
45	444152.39	2162675.96	данные отсутствуют	данные отсутствуют
45	444152.39	2162675.96	Угол здания (сооружения)	0.1
45	444152.39	2162675.96	данные отсутствуют	данные отсутствуют
46	444120.1	2162670.38	данные отсутствуют	0.1
46	444120.1	2162670.38	данные отсутствуют	данные отсутствуют
46	444120.1	2162670.38	данные отсутствуют	0.1
46	444120.1	2162670.38	данные отсутствуют	данные отсутствуют
46	444120.1	2162670.38	Угол здания (сооружения)	0.1
Государственный регистратор				ФГИС ЕГРН
полное наименование должности			подпись	инициалы, фамилия

М.П.

Выписка из Единого государственного реестра недвижимости об объекте недвижимости  
Сведения о частях земельного участка

<b>Земельный участок</b>			
(вид объекта недвижимости)			
Лист № __ Раздела <b>4.2</b>	Всего листов раздела <b>4.2</b> : __	Всего разделов: __	Всего листов выписки: __
<b>05.03.2021 № 99/2021/379344637</b>			
Кадастровый номер:		<b>50:26:0180210:1</b>	

Номер точки	Координаты, м		Описание закрепления на местности	Средняя квадратическая погрешность определения координат характерных точек границы части земельного участка, м
	X	Y		
1	2	3	4	5
46	444120.1	2162670.38	данные отсутствуют	данные отсутствуют
47	444135.47	2162671.38	данные отсутствуют	0.1
47	444135.47	2162671.38	данные отсутствуют	данные отсутствуют
47	444135.47	2162671.38	данные отсутствуют	0.1
47	444135.47	2162671.38	данные отсутствуют	данные отсутствуют
47	444135.47	2162671.38	Угол здания (сооружения)	0.1
47	444135.47	2162671.38	данные отсутствуют	данные отсутствуют
48	444133.2	2162706.15	данные отсутствуют	0.1
48	444133.2	2162706.15	данные отсутствуют	данные отсутствуют
48	444133.2	2162706.15	данные отсутствуют	0.1
48	444133.2	2162706.15	данные отсутствуют	данные отсутствуют
48	444133.2	2162706.15	Угол здания (сооружения)	0.1
48	444133.2	2162706.15	данные отсутствуют	данные отсутствуют
49	444117.84	2162705.15	данные отсутствуют	0.1
49	444117.84	2162705.15	данные отсутствуют	данные отсутствуют
49	444117.84	2162705.15	данные отсутствуют	0.1
49	444117.84	2162705.15	данные отсутствуют	данные отсутствуют
Государственный регистратор				ФГИС ЕГРН
полное наименование должности			подпись	инициалы, фамилия

М.П.

Выписка из Единого государственного реестра недвижимости об объекте недвижимости  
Сведения о частях земельного участка

<b>Земельный участок</b>			
(вид объекта недвижимости)			
Лист № __ Раздела <b>4.2</b>	Всего листов раздела <b>4.2</b> : __	Всего разделов: __	Всего листов выписки: __
<b>05.03.2021 № 99/2021/379344637</b>			
Кадастровый номер:		<b>50:26:0180210:1</b>	

Номер точки	Координаты, м		Описание закрепления на местности	Средняя квадратическая погрешность определения координат характерных точек границы части земельного участка, м
	X	Y		
1	2	3	4	5
49	444117.84	2162705.15	Угол здания (сооружения)	0.1
49	444117.84	2162705.15	данные отсутствуют	данные отсутствуют
50	444198.83	2162793.34	данные отсутствуют	0.1
50	444198.83	2162793.34	данные отсутствуют	данные отсутствуют
51	444198.6	2162783.38	данные отсутствуют	0.1
51	444198.6	2162783.38	данные отсутствуют	данные отсутствуют
52	444208.72	2162783.15	данные отсутствуют	0.1
52	444208.72	2162783.15	данные отсутствуют	данные отсутствуют
53	444208.95	2162793.11	данные отсутствуют	0.1
53	444208.95	2162793.11	данные отсутствуют	данные отсутствуют
54	444178.32	2162707.87	данные отсутствуют	0.1
54	444178.32	2162707.87	данные отсутствуют	данные отсутствуют
54	444178.32	2162707.87	Угол здания (сооружения)	0.1
54	444178.32	2162707.87	данные отсутствуют	данные отсутствуют
55	444190.27	2162708.44	данные отсутствуют	0.1
55	444190.27	2162708.44	данные отсутствуют	данные отсутствуют
55	444190.27	2162708.44	Угол здания (сооружения)	0.1
Государственный регистратор				ФГИС ЕГРН
полное наименование должности			подпись	инициалы, фамилия

М.П.



Выписка из Единого государственного реестра недвижимости об объекте недвижимости  
Сведения о частях земельного участка

<b>Земельный участок</b>			
<small>(вид объекта недвижимости)</small>			
Лист № __ Раздела <b>4.2</b>	Всего листов раздела <b>4.2</b> : __	Всего разделов: __	Всего листов выписки: __
<b>05.03.2021 № 99/2021/379344637</b>			
Кадастровый номер:		<b>50:26:0180210:1</b>	

Номер точки	Координаты, м		Описание закрепления на местности	Средняя квадратическая погрешность определения координат характерных точек границы части земельного участка, м
	X	Y		
1	2	3	4	5
55	444190.27	2162708.44	данные отсутствуют	данные отсутствуют
56	444188.83	2162738.6	данные отсутствуют	0.1
56	444188.83	2162738.6	данные отсутствуют	данные отсутствуют
56	444188.83	2162738.6	Угол здания (сооружения)	0.1
56	444188.83	2162738.6	данные отсутствуют	данные отсутствуют
57	444176.88	2162738.02	данные отсутствуют	0.1
57	444176.88	2162738.02	данные отсутствуют	данные отсутствуют
57	444176.88	2162738.02	Угол здания (сооружения)	0.1
57	444176.88	2162738.02	данные отсутствуют	данные отсутствуют
58	444208.57	2162778.28	Угол здания (сооружения)	0.1
58	444208.57	2162778.28	данные отсутствуют	данные отсутствуют
59	444208.8	2162788.24	Угол здания (сооружения)	0.1
59	444208.8	2162788.24	данные отсутствуют	данные отсутствуют
60	444198.68	2162788.47	Угол здания (сооружения)	0.1
60	444198.68	2162788.47	данные отсутствуют	данные отсутствуют
61	444198.45	2162778.51	Угол здания (сооружения)	0.1
61	444198.45	2162778.51	данные отсутствуют	данные отсутствуют
Государственный регистратор				ФГИС ЕГРН
полное наименование должности			подпись	инициалы, фамилия

М.П.

Выписка из Единого государственного реестра недвижимости об объекте недвижимости  
Сведения о частях земельного участка

<b>Земельный участок</b>			
<small>(вид объекта недвижимости)</small>			
Лист № __ Раздела <b>4.2</b>	Всего листов раздела <b>4.2</b> : __	Всего разделов: __	Всего листов выписки: __
<b>05.03.2021 № 99/2021/379344637</b>			
Кадастровый номер:		<b>50:26:0180210:1</b>	

Номер точки	Координаты, м		Описание закрепления на местности	Средняя квадратическая погрешность определения координат характерных точек границы части земельного участка, м
	X	Y		
1	2	3	4	5
62	444190.23	2162777.38	Угол здания (сооружения)	0.1
62	444190.23	2162777.38	данные отсутствуют	данные отсутствуют
63	444191.97	2162789.79	Угол здания (сооружения)	0.1
63	444191.97	2162789.79	данные отсутствуют	данные отсутствуют
64	444161.39	2162794.08	Угол здания (сооружения)	0.1
64	444161.39	2162794.08	данные отсутствуют	данные отсутствуют
65	444159.65	2162781.67	Угол здания (сооружения)	0.1
65	444159.65	2162781.67	данные отсутствуют	данные отсутствуют
66	444241.57	2162026.01	данные отсутствуют	данные отсутствуют
66	444241.57	2162026.01	данные отсутствуют	данные отсутствуют
67	444231.69	2162054.21	данные отсутствуют	данные отсутствуют
67	444231.69	2162054.21	данные отсутствуют	данные отсутствуют
68	444214.6	2162101.28	данные отсутствуют	данные отсутствуют
68	444214.6	2162101.28	данные отсутствуют	данные отсутствуют
69	444197.32	2162149.8	данные отсутствуют	данные отсутствуют
69	444197.32	2162149.8	данные отсутствуют	данные отсутствуют
70	444181.73	2162192.96	данные отсутствуют	данные отсутствуют
Государственный регистратор				ФГИС ЕГРН
полное наименование должности			подпись	инициалы, фамилия

М.П.

Выписка из Единого государственного реестра недвижимости об объекте недвижимости  
Сведения о частях земельного участка

<b>Земельный участок</b>			
(вид объекта недвижимости)			
Лист № __ Раздела <b>4.2</b>	Всего листов раздела <b>4.2</b> : __	Всего разделов: __	Всего листов выписки: __
<b>05.03.2021 № 99/2021/379344637</b>			
Кадастровый номер:		<b>50:26:0180210:1</b>	

Номер точки	Координаты, м		Описание закрепления на местности	Средняя квадратическая погрешность определения координат характерных точек границы части земельного участка, м
	X	Y		
1	2	3	4	5
70	444181.73	2162192.96	данные отсутствуют	данные отсутствуют
71	444165.09	2162206.01	данные отсутствуют	данные отсутствуют
71	444165.09	2162206.01	данные отсутствуют	данные отсутствуют
72	444163.99	2162207.11	данные отсутствуют	данные отсутствуют
72	444163.99	2162207.11	данные отсутствуют	данные отсутствуют
73	444163.43	2162208.07	данные отсутствуют	данные отсутствуют
73	444163.43	2162208.07	данные отсутствуют	данные отсутствуют
74	444139.4	2162204.45	данные отсутствуют	данные отсутствуют
74	444139.4	2162204.45	данные отсутствуют	данные отсутствуют
75	444129.56	2162203.26	данные отсутствуют	данные отсутствуют
75	444129.56	2162203.26	данные отсутствуют	данные отсутствуют
76	444124.74	2162224.13	данные отсутствуют	данные отсутствуют
76	444124.74	2162224.13	данные отсутствуют	данные отсутствуют
77	444136.53	2162225.56	данные отсутствуют	данные отсутствуют
77	444136.53	2162225.56	данные отсутствуют	данные отсутствуют
78	444162.32	2162229.44	данные отсутствуют	данные отсутствуют
78	444162.32	2162229.44	данные отсутствуют	данные отсутствуют
Государственный регистратор				ФГИС ЕГРН
полное наименование должности			подпись	инициалы, фамилия

М.П.

Выписка из Единого государственного реестра недвижимости об объекте недвижимости  
Сведения о частях земельного участка

<b>Земельный участок</b>			
<small>(вид объекта недвижимости)</small>			
Лист № ___ Раздела <b>4.2</b>	Всего листов раздела <b>4.2</b> : ___	Всего разделов: ___	Всего листов выписки: ___
<b>05.03.2021 № 99/2021/379344637</b>			
Кадастровый номер:		<b>50:26:0180210:1</b>	

Номер точки	Координаты, м		Описание закрепления на местности	Средняя квадратическая погрешность определения координат характерных точек границы части земельного участка, м
	X	Y		
1	2	3	4	5
79	444191.57	2162241.25	данные отсутствуют	данные отсутствуют
79	444191.57	2162241.25	данные отсутствуют	данные отсутствуют
80	444213.86	2162250.01	данные отсутствуют	данные отсутствуют
80	444213.86	2162250.01	данные отсутствуют	данные отсутствуют
81	444217.55	2162246.08	данные отсутствуют	данные отсутствуют
81	444217.55	2162246.08	данные отсутствуют	данные отсутствуют
82	444228.15	2162268.89	данные отсутствуют	данные отсутствуют
82	444228.15	2162268.89	данные отсутствуют	данные отсутствуют
83	444245.24	2162305.51	данные отсутствуют	данные отсутствуют
83	444245.24	2162305.51	данные отсутствуют	данные отсутствуют
84	444258.4	2162333.98	данные отсутствуют	данные отсутствуют
84	444258.4	2162333.98	данные отсутствуют	данные отсутствуют
85	444277.18	2162374.12	данные отсутствуют	данные отсутствуют
85	444277.18	2162374.12	данные отсутствуют	данные отсутствуют
86	444270.3	2162402.36	данные отсутствуют	данные отсутствуют
86	444270.3	2162402.36	данные отсутствуют	данные отсутствуют
87	444261.83	2162437.15	данные отсутствуют	данные отсутствуют
Государственный регистратор				ФГИС ЕГРН
полное наименование должности			подпись	инициалы, фамилия

М.П.

Выписка из Единого государственного реестра недвижимости об объекте недвижимости  
Сведения о частях земельного участка

<b>Земельный участок</b>			
<small>(вид объекта недвижимости)</small>			
Лист № <u>    </u> Раздела <b>4.2</b>	Всего листов раздела <b>4.2</b> : <u>    </u>	Всего разделов: <u>    </u>	Всего листов выписки: <u>    </u>
<b>05.03.2021 № 99/2021/379344637</b>			
Кадастровый номер:		<b>50:26:0180210:1</b>	

Номер точки	Координаты, м		Описание закрепления на местности	Средняя квадратическая погрешность определения координат характерных точек границы части земельного участка, м
	X	Y		
1	2	3	4	5
87	444261.83	2162437.15	данные отсутствуют	данные отсутствуют
88	444251.05	2162483.39	данные отсутствуют	данные отсутствуют
88	444251.05	2162483.39	данные отсутствуют	данные отсутствуют
89	444244.16	2162533.27	данные отсутствуют	данные отсутствуют
89	444244.16	2162533.27	данные отсутствуют	данные отсутствуют
90	444237.52	2162584.03	данные отсутствуют	данные отсутствуют
90	444237.52	2162584.03	данные отсутствуют	данные отсутствуют
91	444231.39	2162632.06	данные отсутствуют	данные отсутствуют
91	444231.39	2162632.06	данные отсутствуют	данные отсутствуют
92	444224.75	2162684.08	данные отсутствуют	данные отсутствуют
92	444224.75	2162684.08	данные отсутствуют	данные отсутствуют
93	444218.41	2162733.7	данные отсутствуют	данные отсутствуют
93	444218.41	2162733.7	данные отсутствуют	данные отсутствуют
94	444211.93	2162784.41	данные отсутствуют	данные отсутствуют
94	444211.93	2162784.41	данные отсутствуют	данные отсутствуют
95	444212.54	2162786.91	данные отсутствуют	данные отсутствуют
95	444212.54	2162786.91	данные отсутствуют	данные отсутствуют
Государственный регистратор				ФГИС ЕГРН
полное наименование должности			подпись	инициалы, фамилия

М.П.

Выписка из Единого государственного реестра недвижимости об объекте недвижимости  
Сведения о частях земельного участка

<b>Земельный участок</b>			
<small>(вид объекта недвижимости)</small>			
Лист № <u>    </u> Раздела <b>4.2</b>	Всего листов раздела <b>4.2</b> : <u>    </u>	Всего разделов: <u>    </u>	Всего листов выписки: <u>    </u>
<b>05.03.2021 № 99/2021/379344637</b>			
Кадастровый номер:		<b>50:26:0180210:1</b>	

Номер точки	Координаты, м		Описание закрепления на местности	Средняя квадратическая погрешность определения координат характерных точек границы части земельного участка, м
	X	Y		
1	2	3	4	5
96	444213.68	2162788.49	данные отсутствуют	данные отсутствуют
96	444213.68	2162788.49	данные отсутствуют	данные отсутствуют
97	444213.74	2162788.53	данные отсутствуют	данные отсутствуют
97	444213.74	2162788.53	данные отсутствуют	данные отсутствуют
98	444288.23	2162373.75	данные отсутствуют	данные отсутствуют
98	444288.23	2162373.75	данные отсутствуют	данные отсутствуют
99	444287.96	2162372.11	данные отсутствуют	данные отсутствуют
99	444287.96	2162372.11	данные отсутствуют	данные отсутствуют
100	444268.19	2162329.43	данные отсутствуют	данные отсутствуют
100	444268.19	2162329.43	данные отсутствуют	данные отсутствуют
101	444255.03	2162300.96	данные отсутствуют	данные отсутствуют
101	444255.03	2162300.96	данные отсутствуют	данные отсутствуют
102	444237.93	2162264.33	данные отсутствуют	данные отсутствуют
102	444237.93	2162264.33	данные отсутствуют	данные отсутствуют
103	444226.45	2162239.63	данные отсутствуют	данные отсутствуют
103	444226.45	2162239.63	данные отсутствуют	данные отсутствуют
104	444230.99	2162237.52	данные отсутствуют	данные отсутствуют
Государственный регистратор				ФГИС ЕГРН
полное наименование должности			подпись	инициалы, фамилия

М.П.

Выписка из Единого государственного реестра недвижимости об объекте недвижимости  
Сведения о частях земельного участка

<b>Земельный участок</b>			
<small>(вид объекта недвижимости)</small>			
Лист № <u>    </u> Раздела <b>4.2</b>	Всего листов раздела <b>4.2</b> : <u>    </u>	Всего разделов: <u>    </u>	Всего листов выписки: <u>    </u>
<b>05.03.2021 № 99/2021/379344637</b>			
Кадастровый номер:		<b>50:26:0180210:1</b>	

Номер точки	Координаты, м		Описание закрепления на местности	Средняя квадратическая погрешность определения координат характерных точек границы части земельного участка, м
	X	Y		
1	2	3	4	5
104	444230.99	2162237.52	данные отсутствуют	данные отсутствуют
105	444229.5	2162235.21	данные отсутствуют	данные отсутствуют
105	444229.5	2162235.21	данные отсутствуют	данные отсутствуют
106	444227.8	2162233.65	данные отсутствуют	данные отсутствуют
106	444227.8	2162233.65	данные отсутствуют	данные отсутствуют
107	444225.82	2162232.53	данные отсутствуют	данные отсутствуют
107	444225.82	2162232.53	данные отсутствуют	данные отсутствуют
108	444199.46	2162221.46	данные отсутствуют	данные отсутствуют
108	444199.46	2162221.46	данные отсутствуют	данные отсутствуют
109	444175.28	2162211.71	данные отсутствуют	данные отсутствуют
109	444175.28	2162211.71	данные отсутствуют	данные отсутствуют
110	444190.11	2162200.48	данные отсутствуют	данные отсутствуют
110	444190.11	2162200.48	данные отсутствуют	данные отсутствуют
111	444191.22	2162199.38	данные отсутствуют	данные отсутствуют
111	444191.22	2162199.38	данные отсутствуют	данные отсутствуют
112	444191.93	2162197.98	данные отсутствуют	данные отсутствуют
112	444191.93	2162197.98	данные отсутствуют	данные отсутствуют
Государственный регистратор				ФГИС ЕГРН
полное наименование должности			подпись	инициалы, фамилия

М.П.

Выписка из Единого государственного реестра недвижимости об объекте недвижимости  
**Сведения о частях земельного участка**

<b>Земельный участок</b>			
<small>(вид объекта недвижимости)</small>			
Лист № ___ Раздела <b>4.2</b>	Всего листов раздела <b>4.2</b> : ___	Всего разделов: ___	Всего листов выписки: ___
<b>05.03.2021 № 99/2021/379344637</b>			
Кадастровый номер:		<b>50:26:0180210:1</b>	

Номер точки	Координаты, м		Описание закрепления на местности	Средняя квадратическая погрешность определения координат характерных точек границы части земельного участка, м
	X	Y		
1	2	3	4	5
113	444207.96	2162153.61	данные отсутствуют	данные отсутствуют
113	444207.96	2162153.61	данные отсутствуют	данные отсутствуют
114	444225.24	2162105.09	данные отсутствуют	данные отсутствуют
114	444225.24	2162105.09	данные отсутствуют	данные отсутствуют
115	444242.35	2162057.98	данные отсутствуют	данные отсутствуют
115	444242.35	2162057.98	данные отсутствуют	данные отсутствуют
116	444253.39	2162026.46	данные отсутствуют	данные отсутствуют
116	444253.39	2162026.46	данные отсутствуют	данные отсутствуют

Государственный регистратор		ФГИС ЕГРН
полное наименование должности	подпись	инициалы, фамилия

М.П.



Выписка из Единого государственного реестра недвижимости об объекте недвижимости  
Сведения о частях земельного участка

<b>Земельный участок</b>				
(вид объекта недвижимости)				
Лист № ___ Раздела <b>4.2</b>		Всего листов раздела <b>4.2</b> : ___		Всего разделов: ___
Всего листов выписки: ___				
<b>05.03.2021 № 99/2021/379344637</b>				
Кадастровый номер:			<b>50:26:0180210:1</b>	
Сведения о характерных точках границы части (частей) земельного участка				
Учетный номер части: 4				
Система координат: МСК-50, зона 2				
Зона №				
Номер точки	Координаты, м		Описание закрепления на местности	Средняя квадратическая погрешность определения координат характерных точек границы части земельного участка, м
	X	Y		
1	2	3	4	5
5	444270.93	2162429.74	Долговременный межевой знак	0.1
5	444270.93	2162429.74	данные отсутствуют	данные отсутствуют
6	444254.95	2162498.64	Долговременный межевой знак	0.1
6	444254.95	2162498.64	данные отсутствуют	данные отсутствуют
7	444249.54	2162538.87	Долговременный межевой знак	0.1
7	444249.54	2162538.87	данные отсутствуют	данные отсутствуют
8	444215.63	2162788.14	Долговременный межевой знак	0.1
8	444215.63	2162788.14	данные отсутствуют	данные отсутствуют
22	444187.31	2162284.66	данные отсутствуют	0.1
22	444187.31	2162284.66	данные отсутствуют	данные отсутствуют
22	444187.31	2162284.66	Угол здания (сооружения)	0.1
22	444187.31	2162284.66	данные отсутствуют	данные отсутствуют
23	444192.93	2162284.66	данные отсутствуют	0.1
23	444192.93	2162284.66	данные отсутствуют	данные отсутствуют
23	444192.93	2162284.66	Угол здания (сооружения)	0.1
23	444192.93	2162284.66	данные отсутствуют	данные отсутствуют
Государственный регистратор			ФГИС ЕГРН	
полное наименование должности			подпись	
			инициалы, фамилия	

М.П.

Выписка из Единого государственного реестра недвижимости об объекте недвижимости  
Сведения о частях земельного участка

<b>Земельный участок</b>			
<small>(вид объекта недвижимости)</small>			
Лист № __ Раздела <b>4.2</b>	Всего листов раздела <b>4.2</b> : __	Всего разделов: __	Всего листов выписки: __
<b>05.03.2021 № 99/2021/379344637</b>			
Кадастровый номер:		<b>50:26:0180210:1</b>	

Номер точки	Координаты, м		Описание закрепления на местности	Средняя квадратическая погрешность определения координат характерных точек границы части земельного участка, м
	X	Y		
1	2	3	4	5
24	444192.93	2162290.95	данные отсутствуют	0.1
24	444192.93	2162290.95	данные отсутствуют	данные отсутствуют
24	444192.93	2162290.95	Угол здания (сооружения)	0.1
24	444192.93	2162290.95	данные отсутствуют	данные отсутствуют
25	444187.31	2162290.95	данные отсутствуют	0.1
25	444187.31	2162290.95	данные отсутствуют	данные отсутствуют
25	444187.31	2162290.95	Угол здания (сооружения)	0.1
25	444187.31	2162290.95	данные отсутствуют	данные отсутствуют
26	444043.31	2162749.45	данные отсутствуют	0.1
26	444043.31	2162749.45	данные отсутствуют	данные отсутствуют
26	444043.31	2162749.45	Угол здания (сооружения)	0.1
26	444043.31	2162749.45	данные отсутствуют	данные отсутствуют
27	444037.99	2162778.65	данные отсутствуют	0.1
27	444037.99	2162778.65	данные отсутствуют	данные отсутствуют
27	444037.99	2162778.65	Угол здания (сооружения)	0.1
27	444037.99	2162778.65	данные отсутствуют	данные отсутствуют
28	444027.53	2162776.42	данные отсутствуют	0.1

Государственный регистратор		ФГИС ЕГРН
полное наименование должности	подпись	инициалы, фамилия

М.П.

Выписка из Единого государственного реестра недвижимости об объекте недвижимости  
Сведения о частях земельного участка

<b>Земельный участок</b>			
<small>(вид объекта недвижимости)</small>			
Лист № __ Раздела <b>4.2</b>	Всего листов раздела <b>4.2</b> : __	Всего разделов: __	Всего листов выписки: __
<b>05.03.2021 № 99/2021/379344637</b>			
Кадастровый номер:		<b>50:26:0180210:1</b>	

Номер точки	Координаты, м		Описание закрепления на местности	Средняя квадратическая погрешность определения координат характерных точек границы части земельного участка, м
	X	Y		
1	2	3	4	5
28	444027.53	2162776.42	данные отсутствуют	данные отсутствуют
28	444027.53	2162776.42	Угол здания (сооружения)	0.1
28	444027.53	2162776.42	данные отсутствуют	данные отсутствуют
29	444030.98	2162757.52	данные отсутствуют	0.1
29	444030.98	2162757.52	данные отсутствуют	данные отсутствуют
29	444030.98	2162757.52	Угол здания (сооружения)	0.1
29	444030.98	2162757.52	данные отсутствуют	данные отсутствуют
30	444010.04	2162753.7	данные отсутствуют	0.1
30	444010.04	2162753.7	данные отсутствуют	данные отсутствуют
30	444010.04	2162753.7	Угол здания (сооружения)	0.1
30	444010.04	2162753.7	данные отсутствуют	данные отсутствуют
31	444008.35	2162761.7	данные отсутствуют	0.1
31	444008.35	2162761.7	данные отсутствуют	данные отсутствуют
31	444008.35	2162761.7	Угол здания (сооружения)	0.1
31	444008.35	2162761.7	данные отсутствуют	данные отсутствуют
32	443997.59	2162759.4	данные отсутствуют	0.1
32	443997.59	2162759.4	данные отсутствуют	данные отсутствуют

Государственный регистратор		ФГИС ЕГРН
полное наименование должности	подпись	инициалы, фамилия

М.П.

Выписка из Единого государственного реестра недвижимости об объекте недвижимости  
Сведения о частях земельного участка

<b>Земельный участок</b>			
<small>(вид объекта недвижимости)</small>			
Лист № __ Раздела <b>4.2</b>	Всего листов раздела <b>4.2</b> : __	Всего разделов: __	Всего листов выписки: __
<b>05.03.2021 № 99/2021/379344637</b>			
Кадастровый номер:		<b>50:26:0180210:1</b>	

Номер точки	Координаты, м		Описание закрепления на местности	Средняя квадратическая погрешность определения координат характерных точек границы части земельного участка, м
	X	Y		
1	2	3	4	5
32	443997.59	2162759.4	Угол здания (сооружения)	0.1
32	443997.59	2162759.4	данные отсутствуют	данные отсутствуют
33	444001.6	2162740.67	данные отсутствуют	0.1
33	444001.6	2162740.67	данные отсутствуют	данные отсутствуют
33	444001.6	2162740.67	Угол здания (сооружения)	0.1
33	444001.6	2162740.67	данные отсутствуют	данные отсутствуют
34	444141.98	2162268.76	данные отсутствуют	0.1
34	444141.98	2162268.76	данные отсутствуют	данные отсутствуют
34	444141.98	2162268.76	Угол здания (сооружения)	0.1
34	444141.98	2162268.76	данные отсутствуют	данные отсутствуют
35	444171.09	2162267.43	данные отсутствуют	0.1
35	444171.09	2162267.43	данные отсутствуют	данные отсутствуют
35	444171.09	2162267.43	Угол здания (сооружения)	0.1
35	444171.09	2162267.43	данные отсутствуют	данные отсутствуют
36	444172.87	2162306.49	данные отсутствуют	0.1
36	444172.87	2162306.49	данные отсутствуют	данные отсутствуют
36	444172.87	2162306.49	Угол здания (сооружения)	0.1
Государственный регистратор				ФГИС ЕГРН
полное наименование должности			подпись	инициалы, фамилия

М.П.

## Выписка из Единого государственного реестра недвижимости об объекте недвижимости

## Сведения о частях земельного участка

<b>Земельный участок</b>			
(вид объекта недвижимости)			
Лист № __ Раздела <b>4.2</b>	Всего листов раздела <b>4.2</b> : __	Всего разделов: __	Всего листов выписки: __
<b>05.03.2021 № 99/2021/379344637</b>			
Кадастровый номер:		<b>50:26:0180210:1</b>	

Номер точки	Координаты, м		Описание закрепления на местности	Средняя квадратическая погрешность определения координат характерных точек границы части земельного участка, м
	X	Y		
1	2	3	4	5
36	444172.87	2162306.49	данные отсутствуют	данные отсутствуют
37	444143.76	2162307.81	данные отсутствуют	0.1
37	444143.76	2162307.81	данные отсутствуют	данные отсутствуют
37	444143.76	2162307.81	Угол здания (сооружения)	0.1
37	444143.76	2162307.81	данные отсутствуют	данные отсутствуют
38	444159.8	2162786.54	данные отсутствуют	0.1
38	444159.8	2162786.54	данные отсутствуют	данные отсутствуют
39	444190.38	2162782.25	данные отсутствуют	0.1
39	444190.38	2162782.25	данные отсутствуют	данные отсутствуют
40	444192.12	2162794.66	данные отсутствуют	0.1
40	444192.12	2162794.66	данные отсутствуют	данные отсутствуют
41	444161.54	2162798.95	данные отсутствуют	0.1
41	444161.54	2162798.95	данные отсутствуют	данные отсутствуют
42	444157.26	2162640.9	данные отсутствуют	0.1
42	444157.26	2162640.9	данные отсутствуют	данные отсутствуют
42	444157.26	2162640.9	Угол здания (сооружения)	0.1
42	444157.26	2162640.9	данные отсутствуют	данные отсутствуют
Государственный регистратор				ФГИС ЕГРН
полное наименование должности			подпись	инициалы, фамилия

М.П.

Выписка из Единого государственного реестра недвижимости об объекте недвижимости  
Сведения о частях земельного участка

<b>Земельный участок</b>			
<small>(вид объекта недвижимости)</small>			
Лист № ___ Раздела <b>4.2</b>	Всего листов раздела <b>4.2</b> : ___	Всего разделов: ___	Всего листов выписки: ___
<b>05.03.2021 № 99/2021/379344637</b>			
Кадастровый номер:		<b>50:26:0180210:1</b>	

Номер точки	Координаты, м		Описание закрепления на местности	Средняя квадратическая погрешность определения координат характерных точек границы части земельного участка, м
	X	Y		
1	2	3	4	5
43	444172.69	2162643.05	данные отсутствуют	0.1
43	444172.69	2162643.05	данные отсутствуют	данные отсутствуют
43	444172.69	2162643.05	Угол здания (сооружения)	0.1
43	444172.69	2162643.05	данные отсутствуют	данные отсутствуют
44	444167.82	2162678.01	данные отсутствуют	0.1
44	444167.82	2162678.01	данные отсутствуют	данные отсутствуют
44	444167.82	2162678.01	Угол здания (сооружения)	0.1
44	444167.82	2162678.01	данные отсутствуют	данные отсутствуют
45	444152.39	2162675.96	данные отсутствуют	0.1
45	444152.39	2162675.96	данные отсутствуют	данные отсутствуют
45	444152.39	2162675.96	Угол здания (сооружения)	0.1
45	444152.39	2162675.96	данные отсутствуют	данные отсутствуют
46	444120.1	2162670.38	данные отсутствуют	0.1
46	444120.1	2162670.38	данные отсутствуют	данные отсутствуют
46	444120.1	2162670.38	данные отсутствуют	0.1
46	444120.1	2162670.38	данные отсутствуют	данные отсутствуют
46	444120.1	2162670.38	Угол здания (сооружения)	0.1
Государственный регистратор				ФГИС ЕГРН
полное наименование должности			подпись	инициалы, фамилия

М.П.

Выписка из Единого государственного реестра недвижимости об объекте недвижимости  
Сведения о частях земельного участка

<b>Земельный участок</b>			
(вид объекта недвижимости)			
Лист № __ Раздела <b>4.2</b>	Всего листов раздела <b>4.2</b> : __	Всего разделов: __	Всего листов выписки: __
<b>05.03.2021 № 99/2021/379344637</b>			
Кадастровый номер:		<b>50:26:0180210:1</b>	

Номер точки	Координаты, м		Описание закрепления на местности	Средняя квадратическая погрешность определения координат характерных точек границы части земельного участка, м
	X	Y		
1	2	3	4	5
46	444120.1	2162670.38	данные отсутствуют	данные отсутствуют
47	444135.47	2162671.38	данные отсутствуют	0.1
47	444135.47	2162671.38	данные отсутствуют	данные отсутствуют
47	444135.47	2162671.38	данные отсутствуют	0.1
47	444135.47	2162671.38	данные отсутствуют	данные отсутствуют
47	444135.47	2162671.38	Угол здания (сооружения)	0.1
47	444135.47	2162671.38	данные отсутствуют	данные отсутствуют
48	444133.2	2162706.15	данные отсутствуют	0.1
48	444133.2	2162706.15	данные отсутствуют	данные отсутствуют
48	444133.2	2162706.15	данные отсутствуют	0.1
48	444133.2	2162706.15	данные отсутствуют	данные отсутствуют
48	444133.2	2162706.15	Угол здания (сооружения)	0.1
48	444133.2	2162706.15	данные отсутствуют	данные отсутствуют
49	444117.84	2162705.15	данные отсутствуют	0.1
49	444117.84	2162705.15	данные отсутствуют	данные отсутствуют
49	444117.84	2162705.15	данные отсутствуют	0.1
49	444117.84	2162705.15	данные отсутствуют	данные отсутствуют

Государственный регистратор		ФГИС ЕГРН
полное наименование должности	подпись	инициалы, фамилия

М.П.

Выписка из Единого государственного реестра недвижимости об объекте недвижимости  
Сведения о частях земельного участка

<b>Земельный участок</b>			
<small>(вид объекта недвижимости)</small>			
Лист № __ Раздела <b>4.2</b>	Всего листов раздела <b>4.2</b> : __	Всего разделов: __	Всего листов выписки: __
<b>05.03.2021 № 99/2021/379344637</b>			
Кадастровый номер:		<b>50:26:0180210:1</b>	

Номер точки	Координаты, м		Описание закрепления на местности	Средняя квадратическая погрешность определения координат характерных точек границы части земельного участка, м
	X	Y		
1	2	3	4	5
49	444117.84	2162705.15	Угол здания (сооружения)	0.1
49	444117.84	2162705.15	данные отсутствуют	данные отсутствуют
50	444198.83	2162793.34	данные отсутствуют	0.1
50	444198.83	2162793.34	данные отсутствуют	данные отсутствуют
51	444198.6	2162783.38	данные отсутствуют	0.1
51	444198.6	2162783.38	данные отсутствуют	данные отсутствуют
52	444208.72	2162783.15	данные отсутствуют	0.1
52	444208.72	2162783.15	данные отсутствуют	данные отсутствуют
53	444208.95	2162793.11	данные отсутствуют	0.1
53	444208.95	2162793.11	данные отсутствуют	данные отсутствуют
54	444178.32	2162707.87	данные отсутствуют	0.1
54	444178.32	2162707.87	данные отсутствуют	данные отсутствуют
54	444178.32	2162707.87	Угол здания (сооружения)	0.1
54	444178.32	2162707.87	данные отсутствуют	данные отсутствуют
55	444190.27	2162708.44	данные отсутствуют	0.1
55	444190.27	2162708.44	данные отсутствуют	данные отсутствуют
55	444190.27	2162708.44	Угол здания (сооружения)	0.1
Государственный регистратор				ФГИС ЕГРН
полное наименование должности			подпись	инициалы, фамилия

М.П.



Выписка из Единого государственного реестра недвижимости об объекте недвижимости  
Сведения о частях земельного участка

<b>Земельный участок</b>			
(вид объекта недвижимости)			
Лист № __ Раздела <b>4.2</b>	Всего листов раздела <b>4.2</b> : __	Всего разделов: __	Всего листов выписки: __
<b>05.03.2021 № 99/2021/379344637</b>			
Кадастровый номер:		<b>50:26:0180210:1</b>	

Номер точки	Координаты, м		Описание закрепления на местности	Средняя квадратическая погрешность определения координат характерных точек границы части земельного участка, м
	X	Y		
1	2	3	4	5
55	444190.27	2162708.44	данные отсутствуют	данные отсутствуют
56	444188.83	2162738.6	данные отсутствуют	0.1
56	444188.83	2162738.6	данные отсутствуют	данные отсутствуют
56	444188.83	2162738.6	Угол здания (сооружения)	0.1
56	444188.83	2162738.6	данные отсутствуют	данные отсутствуют
57	444176.88	2162738.02	данные отсутствуют	0.1
57	444176.88	2162738.02	данные отсутствуют	данные отсутствуют
57	444176.88	2162738.02	Угол здания (сооружения)	0.1
57	444176.88	2162738.02	данные отсутствуют	данные отсутствуют
58	444208.57	2162778.28	Угол здания (сооружения)	0.1
58	444208.57	2162778.28	данные отсутствуют	данные отсутствуют
59	444208.8	2162788.24	Угол здания (сооружения)	0.1
59	444208.8	2162788.24	данные отсутствуют	данные отсутствуют
60	444198.68	2162788.47	Угол здания (сооружения)	0.1
60	444198.68	2162788.47	данные отсутствуют	данные отсутствуют
61	444198.45	2162778.51	Угол здания (сооружения)	0.1
61	444198.45	2162778.51	данные отсутствуют	данные отсутствуют
Государственный регистратор				ФГИС ЕГРН
полное наименование должности			подпись	инициалы, фамилия

М.П.

Выписка из Единого государственного реестра недвижимости об объекте недвижимости  
Сведения о частях земельного участка

<b>Земельный участок</b>			
(вид объекта недвижимости)			
Лист № __ Раздела <b>4.2</b>	Всего листов раздела <b>4.2</b> : __	Всего разделов: __	Всего листов выписки: __
<b>05.03.2021 № 99/2021/379344637</b>			
Кадастровый номер:		<b>50:26:0180210:1</b>	

Номер точки	Координаты, м		Описание закрепления на местности	Средняя квадратическая погрешность определения координат характерных точек границы части земельного участка, м
	X	Y		
1	2	3	4	5
62	444190.23	2162777.38	Угол здания (сооружения)	0.1
62	444190.23	2162777.38	данные отсутствуют	данные отсутствуют
63	444191.97	2162789.79	Угол здания (сооружения)	0.1
63	444191.97	2162789.79	данные отсутствуют	данные отсутствуют
64	444161.39	2162794.08	Угол здания (сооружения)	0.1
64	444161.39	2162794.08	данные отсутствуют	данные отсутствуют
65	444159.65	2162781.67	Угол здания (сооружения)	0.1
65	444159.65	2162781.67	данные отсутствуют	данные отсутствуют
66	444241.57	2162026.01	данные отсутствуют	данные отсутствуют
66	444241.57	2162026.01	данные отсутствуют	данные отсутствуют
67	444231.69	2162054.21	данные отсутствуют	данные отсутствуют
67	444231.69	2162054.21	данные отсутствуют	данные отсутствуют
68	444214.6	2162101.28	данные отсутствуют	данные отсутствуют
68	444214.6	2162101.28	данные отсутствуют	данные отсутствуют
69	444197.32	2162149.8	данные отсутствуют	данные отсутствуют
69	444197.32	2162149.8	данные отсутствуют	данные отсутствуют
70	444181.73	2162192.96	данные отсутствуют	данные отсутствуют
Государственный регистратор				ФГИС ЕГРН
полное наименование должности			подпись	инициалы, фамилия

М.П.

Выписка из Единого государственного реестра недвижимости об объекте недвижимости  
Сведения о частях земельного участка

<b>Земельный участок</b>			
<small>(вид объекта недвижимости)</small>			
Лист № __ Раздела <b>4.2</b>	Всего листов раздела <b>4.2</b> : __	Всего разделов: __	Всего листов выписки: __
<b>05.03.2021 № 99/2021/379344637</b>			
Кадастровый номер:		<b>50:26:0180210:1</b>	

Номер точки	Координаты, м		Описание закрепления на местности	Средняя квадратическая погрешность определения координат характерных точек границы части земельного участка, м
	X	Y		
1	2	3	4	5
70	444181.73	2162192.96	данные отсутствуют	данные отсутствуют
71	444165.09	2162206.01	данные отсутствуют	данные отсутствуют
71	444165.09	2162206.01	данные отсутствуют	данные отсутствуют
72	444163.99	2162207.11	данные отсутствуют	данные отсутствуют
72	444163.99	2162207.11	данные отсутствуют	данные отсутствуют
73	444163.43	2162208.07	данные отсутствуют	данные отсутствуют
73	444163.43	2162208.07	данные отсутствуют	данные отсутствуют
74	444139.4	2162204.45	данные отсутствуют	данные отсутствуют
74	444139.4	2162204.45	данные отсутствуют	данные отсутствуют
75	444129.56	2162203.26	данные отсутствуют	данные отсутствуют
75	444129.56	2162203.26	данные отсутствуют	данные отсутствуют
76	444124.74	2162224.13	данные отсутствуют	данные отсутствуют
76	444124.74	2162224.13	данные отсутствуют	данные отсутствуют
77	444136.53	2162225.56	данные отсутствуют	данные отсутствуют
77	444136.53	2162225.56	данные отсутствуют	данные отсутствуют
78	444162.32	2162229.44	данные отсутствуют	данные отсутствуют
78	444162.32	2162229.44	данные отсутствуют	данные отсутствуют
Государственный регистратор				ФГИС ЕГРН
полное наименование должности			подпись	инициалы, фамилия

М.П.

Выписка из Единого государственного реестра недвижимости об объекте недвижимости  
Сведения о частях земельного участка

<b>Земельный участок</b>			
<small>(вид объекта недвижимости)</small>			
Лист № <u>    </u> Раздела <b>4.2</b>	Всего листов раздела <b>4.2</b> : <u>    </u>	Всего разделов: <u>    </u>	Всего листов выписки: <u>    </u>
<b>05.03.2021 № 99/2021/379344637</b>			
Кадастровый номер:		<b>50:26:0180210:1</b>	

Номер точки	Координаты, м		Описание закрепления на местности	Средняя квадратическая погрешность определения координат характерных точек границы части земельного участка, м
	X	Y		
1	2	3	4	5
79	444191.57	2162241.25	данные отсутствуют	данные отсутствуют
79	444191.57	2162241.25	данные отсутствуют	данные отсутствуют
80	444213.86	2162250.01	данные отсутствуют	данные отсутствуют
80	444213.86	2162250.01	данные отсутствуют	данные отсутствуют
81	444217.55	2162246.08	данные отсутствуют	данные отсутствуют
81	444217.55	2162246.08	данные отсутствуют	данные отсутствуют
82	444228.15	2162268.89	данные отсутствуют	данные отсутствуют
82	444228.15	2162268.89	данные отсутствуют	данные отсутствуют
83	444245.24	2162305.51	данные отсутствуют	данные отсутствуют
83	444245.24	2162305.51	данные отсутствуют	данные отсутствуют
84	444258.4	2162333.98	данные отсутствуют	данные отсутствуют
84	444258.4	2162333.98	данные отсутствуют	данные отсутствуют
85	444277.18	2162374.12	данные отсутствуют	данные отсутствуют
85	444277.18	2162374.12	данные отсутствуют	данные отсутствуют
86	444270.3	2162402.36	данные отсутствуют	данные отсутствуют
86	444270.3	2162402.36	данные отсутствуют	данные отсутствуют
87	444261.83	2162437.15	данные отсутствуют	данные отсутствуют
Государственный регистратор				ФГИС ЕГРН
полное наименование должности			подпись	инициалы, фамилия

М.П.

Выписка из Единого государственного реестра недвижимости об объекте недвижимости  
Сведения о частях земельного участка

<b>Земельный участок</b>			
(вид объекта недвижимости)			
Лист № ___ Раздела <b>4.2</b>	Всего листов раздела <b>4.2</b> : ___	Всего разделов: ___	Всего листов выписки: ___
<b>05.03.2021 № 99/2021/379344637</b>			
Кадастровый номер:		<b>50:26:0180210:1</b>	

Номер точки	Координаты, м		Описание закрепления на местности	Средняя квадратическая погрешность определения координат характерных точек границы части земельного участка, м
	X	Y		
1	2	3	4	5
87	444261.83	2162437.15	данные отсутствуют	данные отсутствуют
88	444251.05	2162483.39	данные отсутствуют	данные отсутствуют
88	444251.05	2162483.39	данные отсутствуют	данные отсутствуют
89	444244.16	2162533.27	данные отсутствуют	данные отсутствуют
89	444244.16	2162533.27	данные отсутствуют	данные отсутствуют
90	444237.52	2162584.03	данные отсутствуют	данные отсутствуют
90	444237.52	2162584.03	данные отсутствуют	данные отсутствуют
91	444231.39	2162632.06	данные отсутствуют	данные отсутствуют
91	444231.39	2162632.06	данные отсутствуют	данные отсутствуют
92	444224.75	2162684.08	данные отсутствуют	данные отсутствуют
92	444224.75	2162684.08	данные отсутствуют	данные отсутствуют
93	444218.41	2162733.7	данные отсутствуют	данные отсутствуют
93	444218.41	2162733.7	данные отсутствуют	данные отсутствуют
94	444211.93	2162784.41	данные отсутствуют	данные отсутствуют
94	444211.93	2162784.41	данные отсутствуют	данные отсутствуют
95	444212.54	2162786.91	данные отсутствуют	данные отсутствуют
95	444212.54	2162786.91	данные отсутствуют	данные отсутствуют
Государственный регистратор				ФГИС ЕГРН
полное наименование должности			подпись	инициалы, фамилия

М.П.

Выписка из Единого государственного реестра недвижимости об объекте недвижимости  
Сведения о частях земельного участка

<b>Земельный участок</b>			
<small>(вид объекта недвижимости)</small>			
Лист № ___ Раздела <b>4.2</b>	Всего листов раздела <b>4.2</b> : ___	Всего разделов: ___	Всего листов выписки: ___
<b>05.03.2021 № 99/2021/379344637</b>			
Кадастровый номер:		<b>50:26:0180210:1</b>	

Номер точки	Координаты, м		Описание закрепления на местности	Средняя квадратическая погрешность определения координат характерных точек границы части земельного участка, м
	X	Y		
1	2	3	4	5
96	444213.68	2162788.49	данные отсутствуют	данные отсутствуют
96	444213.68	2162788.49	данные отсутствуют	данные отсутствуют
97	444213.74	2162788.53	данные отсутствуют	данные отсутствуют
97	444213.74	2162788.53	данные отсутствуют	данные отсутствуют
98	444288.23	2162373.75	данные отсутствуют	данные отсутствуют
98	444288.23	2162373.75	данные отсутствуют	данные отсутствуют
99	444287.96	2162372.11	данные отсутствуют	данные отсутствуют
99	444287.96	2162372.11	данные отсутствуют	данные отсутствуют
100	444268.19	2162329.43	данные отсутствуют	данные отсутствуют
100	444268.19	2162329.43	данные отсутствуют	данные отсутствуют
101	444255.03	2162300.96	данные отсутствуют	данные отсутствуют
101	444255.03	2162300.96	данные отсутствуют	данные отсутствуют
102	444237.93	2162264.33	данные отсутствуют	данные отсутствуют
102	444237.93	2162264.33	данные отсутствуют	данные отсутствуют
103	444226.45	2162239.63	данные отсутствуют	данные отсутствуют
103	444226.45	2162239.63	данные отсутствуют	данные отсутствуют
104	444230.99	2162237.52	данные отсутствуют	данные отсутствуют
Государственный регистратор				ФГИС ЕГРН
полное наименование должности			подпись	инициалы, фамилия

М.П.

Выписка из Единого государственного реестра недвижимости об объекте недвижимости  
Сведения о частях земельного участка

<b>Земельный участок</b>			
<small>(вид объекта недвижимости)</small>			
Лист № ___ Раздела <b>4.2</b>	Всего листов раздела <b>4.2</b> : ___	Всего разделов: ___	Всего листов выписки: ___
<b>05.03.2021 № 99/2021/379344637</b>			
Кадастровый номер:		<b>50:26:0180210:1</b>	

Номер точки	Координаты, м		Описание закрепления на местности	Средняя квадратическая погрешность определения координат характерных точек границы части земельного участка, м
	X	Y		
1	2	3	4	5
104	444230.99	2162237.52	данные отсутствуют	данные отсутствуют
105	444229.5	2162235.21	данные отсутствуют	данные отсутствуют
105	444229.5	2162235.21	данные отсутствуют	данные отсутствуют
106	444227.8	2162233.65	данные отсутствуют	данные отсутствуют
106	444227.8	2162233.65	данные отсутствуют	данные отсутствуют
107	444225.82	2162232.53	данные отсутствуют	данные отсутствуют
107	444225.82	2162232.53	данные отсутствуют	данные отсутствуют
108	444199.46	2162221.46	данные отсутствуют	данные отсутствуют
108	444199.46	2162221.46	данные отсутствуют	данные отсутствуют
109	444175.28	2162211.71	данные отсутствуют	данные отсутствуют
109	444175.28	2162211.71	данные отсутствуют	данные отсутствуют
110	444190.11	2162200.48	данные отсутствуют	данные отсутствуют
110	444190.11	2162200.48	данные отсутствуют	данные отсутствуют
111	444191.22	2162199.38	данные отсутствуют	данные отсутствуют
111	444191.22	2162199.38	данные отсутствуют	данные отсутствуют
112	444191.93	2162197.98	данные отсутствуют	данные отсутствуют
112	444191.93	2162197.98	данные отсутствуют	данные отсутствуют
Государственный регистратор				ФГИС ЕГРН
полное наименование должности			подпись	инициалы, фамилия

М.П.

Выписка из Единого государственного реестра недвижимости об объекте недвижимости  
**Сведения о частях земельного участка**

<b>Земельный участок</b>			
<small>(вид объекта недвижимости)</small>			
Лист № ___ Раздела <b>4.2</b>	Всего листов раздела <b>4.2</b> : ___	Всего разделов: ___	Всего листов выписки: ___
<b>05.03.2021 № 99/2021/379344637</b>			
Кадастровый номер:		<b>50:26:0180210:1</b>	

Номер точки	Координаты, м		Описание закрепления на местности	Средняя квадратическая погрешность определения координат характерных точек границы части земельного участка, м
	X	Y		
1	2	3	4	5
113	444207.96	2162153.61	данные отсутствуют	данные отсутствуют
113	444207.96	2162153.61	данные отсутствуют	данные отсутствуют
114	444225.24	2162105.09	данные отсутствуют	данные отсутствуют
114	444225.24	2162105.09	данные отсутствуют	данные отсутствуют
115	444242.35	2162057.98	данные отсутствуют	данные отсутствуют
115	444242.35	2162057.98	данные отсутствуют	данные отсутствуют
116	444253.39	2162026.46	данные отсутствуют	данные отсутствуют
116	444253.39	2162026.46	данные отсутствуют	данные отсутствуют

Государственный регистратор		ФГИС ЕГРН
полное наименование должности	подпись	инициалы, фамилия

М.П.



Выписка из Единого государственного реестра недвижимости об объекте недвижимости  
Сведения о частях земельного участка

<b>Земельный участок</b>				
<small>(вид объекта недвижимости)</small>				
Лист № ___ Раздела <b>4.2</b>		Всего листов раздела <b>4.2</b> : ___		Всего разделов: ___
Всего листов выписки: ___				
<b>05.03.2021 № 99/2021/379344637</b>				
Кадастровый номер:			<b>50:26:0180210:1</b>	
Сведения о характерных точках границы части (частей) земельного участка				
Учетный номер части: 4				
Система координат: МСК-73				
Зона №				
Номер точки	Координаты, м		Описание закрепления на местности	Средняя квадратическая погрешность определения координат характерных точек границы части земельного участка, м
	X	Y		
1	2	3	4	5
5	444270.93	2162429.74	Долговременный межевой знак	0.1
5	444270.93	2162429.74	данные отсутствуют	данные отсутствуют
6	444254.95	2162498.64	Долговременный межевой знак	0.1
6	444254.95	2162498.64	данные отсутствуют	данные отсутствуют
7	444249.54	2162538.87	Долговременный межевой знак	0.1
7	444249.54	2162538.87	данные отсутствуют	данные отсутствуют
8	444215.63	2162788.14	Долговременный межевой знак	0.1
8	444215.63	2162788.14	данные отсутствуют	данные отсутствуют
22	444187.31	2162284.66	данные отсутствуют	0.1
22	444187.31	2162284.66	данные отсутствуют	данные отсутствуют
22	444187.31	2162284.66	Угол здания (сооружения)	0.1
22	444187.31	2162284.66	данные отсутствуют	данные отсутствуют
23	444192.93	2162284.66	данные отсутствуют	0.1
23	444192.93	2162284.66	данные отсутствуют	данные отсутствуют
23	444192.93	2162284.66	Угол здания (сооружения)	0.1
23	444192.93	2162284.66	данные отсутствуют	данные отсутствуют
Государственный регистратор			ФГИС ЕГРН	
полное наименование должности			подпись	
			инициалы, фамилия	

М.П.

Выписка из Единого государственного реестра недвижимости об объекте недвижимости  
Сведения о частях земельного участка

<b>Земельный участок</b>			
(вид объекта недвижимости)			
Лист № __ Раздела <b>4.2</b>	Всего листов раздела <b>4.2</b> : __	Всего разделов: __	Всего листов выписки: __
<b>05.03.2021 № 99/2021/379344637</b>			
Кадастровый номер:		<b>50:26:0180210:1</b>	

Номер точки	Координаты, м		Описание закрепления на местности	Средняя квадратическая погрешность определения координат характерных точек границы части земельного участка, м
	X	Y		
1	2	3	4	5
24	444192.93	2162290.95	данные отсутствуют	0.1
24	444192.93	2162290.95	данные отсутствуют	данные отсутствуют
24	444192.93	2162290.95	Угол здания (сооружения)	0.1
24	444192.93	2162290.95	данные отсутствуют	данные отсутствуют
25	444187.31	2162290.95	данные отсутствуют	0.1
25	444187.31	2162290.95	данные отсутствуют	данные отсутствуют
25	444187.31	2162290.95	Угол здания (сооружения)	0.1
25	444187.31	2162290.95	данные отсутствуют	данные отсутствуют
26	444043.31	2162749.45	данные отсутствуют	0.1
26	444043.31	2162749.45	данные отсутствуют	данные отсутствуют
26	444043.31	2162749.45	Угол здания (сооружения)	0.1
26	444043.31	2162749.45	данные отсутствуют	данные отсутствуют
27	444037.99	2162778.65	данные отсутствуют	0.1
27	444037.99	2162778.65	данные отсутствуют	данные отсутствуют
27	444037.99	2162778.65	Угол здания (сооружения)	0.1
27	444037.99	2162778.65	данные отсутствуют	данные отсутствуют
28	444027.53	2162776.42	данные отсутствуют	0.1

Государственный регистратор		ФГИС ЕГРН
полное наименование должности	подпись	инициалы, фамилия

М.П.

Выписка из Единого государственного реестра недвижимости об объекте недвижимости  
Сведения о частях земельного участка

<b>Земельный участок</b>			
<small>(вид объекта недвижимости)</small>			
Лист № ___ Раздела <b>4.2</b>	Всего листов раздела <b>4.2</b> : ___	Всего разделов: ___	Всего листов выписки: ___
<b>05.03.2021 № 99/2021/379344637</b>			
Кадастровый номер:		<b>50:26:0180210:1</b>	

Номер точки	Координаты, м		Описание закрепления на местности	Средняя квадратическая погрешность определения координат характерных точек границы части земельного участка, м
	X	Y		
1	2	3	4	5
28	444027.53	2162776.42	данные отсутствуют	данные отсутствуют
28	444027.53	2162776.42	Угол здания (сооружения)	0.1
28	444027.53	2162776.42	данные отсутствуют	данные отсутствуют
29	444030.98	2162757.52	данные отсутствуют	0.1
29	444030.98	2162757.52	данные отсутствуют	данные отсутствуют
29	444030.98	2162757.52	Угол здания (сооружения)	0.1
29	444030.98	2162757.52	данные отсутствуют	данные отсутствуют
30	444010.04	2162753.7	данные отсутствуют	0.1
30	444010.04	2162753.7	данные отсутствуют	данные отсутствуют
30	444010.04	2162753.7	Угол здания (сооружения)	0.1
30	444010.04	2162753.7	данные отсутствуют	данные отсутствуют
31	444008.35	2162761.7	данные отсутствуют	0.1
31	444008.35	2162761.7	данные отсутствуют	данные отсутствуют
31	444008.35	2162761.7	Угол здания (сооружения)	0.1
31	444008.35	2162761.7	данные отсутствуют	данные отсутствуют
32	443997.59	2162759.4	данные отсутствуют	0.1
32	443997.59	2162759.4	данные отсутствуют	данные отсутствуют
Государственный регистратор				ФГИС ЕГРН
полное наименование должности			подпись	инициалы, фамилия

М.П.

## Выписка из Единого государственного реестра недвижимости об объекте недвижимости

## Сведения о частях земельного участка

<b>Земельный участок</b>			
(вид объекта недвижимости)			
Лист № ___ Раздела <b>4.2</b>	Всего листов раздела <b>4.2</b> : ___	Всего разделов: ___	Всего листов выписки: ___
<b>05.03.2021 № 99/2021/379344637</b>			
Кадастровый номер:		<b>50:26:0180210:1</b>	

Номер точки	Координаты, м		Описание закрепления на местности	Средняя квадратическая погрешность определения координат характерных точек границы части земельного участка, м
	X	Y		
1	2	3	4	5
32	443997.59	2162759.4	Угол здания (сооружения)	0.1
32	443997.59	2162759.4	данные отсутствуют	данные отсутствуют
33	444001.6	2162740.67	данные отсутствуют	0.1
33	444001.6	2162740.67	данные отсутствуют	данные отсутствуют
33	444001.6	2162740.67	Угол здания (сооружения)	0.1
33	444001.6	2162740.67	данные отсутствуют	данные отсутствуют
34	444141.98	2162268.76	данные отсутствуют	0.1
34	444141.98	2162268.76	данные отсутствуют	данные отсутствуют
34	444141.98	2162268.76	Угол здания (сооружения)	0.1
34	444141.98	2162268.76	данные отсутствуют	данные отсутствуют
35	444171.09	2162267.43	данные отсутствуют	0.1
35	444171.09	2162267.43	данные отсутствуют	данные отсутствуют
35	444171.09	2162267.43	Угол здания (сооружения)	0.1
35	444171.09	2162267.43	данные отсутствуют	данные отсутствуют
36	444172.87	2162306.49	данные отсутствуют	0.1
36	444172.87	2162306.49	данные отсутствуют	данные отсутствуют
36	444172.87	2162306.49	Угол здания (сооружения)	0.1
Государственный регистратор				ФГИС ЕГРН
полное наименование должности			подпись	инициалы, фамилия

М.П.

Выписка из Единого государственного реестра недвижимости об объекте недвижимости  
Сведения о частях земельного участка

<b>Земельный участок</b>			
<small>(вид объекта недвижимости)</small>			
Лист № <u>    </u> Раздела <b>4.2</b>	Всего листов раздела <b>4.2</b> : <u>    </u>	Всего разделов: <u>    </u>	Всего листов выписки: <u>    </u>
<b>05.03.2021 № 99/2021/379344637</b>			
Кадастровый номер:		<b>50:26:0180210:1</b>	

Номер точки	Координаты, м		Описание закрепления на местности	Средняя квадратическая погрешность определения координат характерных точек границы части земельного участка, м
	X	Y		
1	2	3	4	5
36	444172.87	2162306.49	данные отсутствуют	данные отсутствуют
37	444143.76	2162307.81	данные отсутствуют	0.1
37	444143.76	2162307.81	данные отсутствуют	данные отсутствуют
37	444143.76	2162307.81	Угол здания (сооружения)	0.1
37	444143.76	2162307.81	данные отсутствуют	данные отсутствуют
38	444159.8	2162786.54	данные отсутствуют	0.1
38	444159.8	2162786.54	данные отсутствуют	данные отсутствуют
39	444190.38	2162782.25	данные отсутствуют	0.1
39	444190.38	2162782.25	данные отсутствуют	данные отсутствуют
40	444192.12	2162794.66	данные отсутствуют	0.1
40	444192.12	2162794.66	данные отсутствуют	данные отсутствуют
41	444161.54	2162798.95	данные отсутствуют	0.1
41	444161.54	2162798.95	данные отсутствуют	данные отсутствуют
42	444157.26	2162640.9	данные отсутствуют	0.1
42	444157.26	2162640.9	данные отсутствуют	данные отсутствуют
42	444157.26	2162640.9	Угол здания (сооружения)	0.1
42	444157.26	2162640.9	данные отсутствуют	данные отсутствуют

Государственный регистратор		ФГИС ЕГРН
полное наименование должности	подпись	инициалы, фамилия

М.П.

Выписка из Единого государственного реестра недвижимости об объекте недвижимости  
Сведения о частях земельного участка

<b>Земельный участок</b>			
<small>(вид объекта недвижимости)</small>			
Лист № <u>    </u> Раздела <b>4.2</b>	Всего листов раздела <b>4.2</b> : <u>    </u>	Всего разделов: <u>    </u>	Всего листов выписки: <u>    </u>
<b>05.03.2021 № 99/2021/379344637</b>			
Кадастровый номер:		<b>50:26:0180210:1</b>	

Номер точки	Координаты, м		Описание закрепления на местности	Средняя квадратическая погрешность определения координат характерных точек границы части земельного участка, м
	X	Y		
1	2	3	4	5
43	444172.69	2162643.05	данные отсутствуют	0.1
43	444172.69	2162643.05	данные отсутствуют	данные отсутствуют
43	444172.69	2162643.05	Угол здания (сооружения)	0.1
43	444172.69	2162643.05	данные отсутствуют	данные отсутствуют
44	444167.82	2162678.01	данные отсутствуют	0.1
44	444167.82	2162678.01	данные отсутствуют	данные отсутствуют
44	444167.82	2162678.01	Угол здания (сооружения)	0.1
44	444167.82	2162678.01	данные отсутствуют	данные отсутствуют
45	444152.39	2162675.96	данные отсутствуют	0.1
45	444152.39	2162675.96	данные отсутствуют	данные отсутствуют
45	444152.39	2162675.96	Угол здания (сооружения)	0.1
45	444152.39	2162675.96	данные отсутствуют	данные отсутствуют
46	444120.1	2162670.38	данные отсутствуют	0.1
46	444120.1	2162670.38	данные отсутствуют	данные отсутствуют
46	444120.1	2162670.38	данные отсутствуют	0.1
46	444120.1	2162670.38	данные отсутствуют	данные отсутствуют
46	444120.1	2162670.38	Угол здания (сооружения)	0.1

Государственный регистратор		ФГИС ЕГРН
полное наименование должности	подпись	инициалы, фамилия

М.П.

Выписка из Единого государственного реестра недвижимости об объекте недвижимости  
Сведения о частях земельного участка

<b>Земельный участок</b>			
(вид объекта недвижимости)			
Лист № __ Раздела <b>4.2</b>	Всего листов раздела <b>4.2</b> : __	Всего разделов: __	Всего листов выписки: __
<b>05.03.2021 № 99/2021/379344637</b>			
Кадастровый номер:		<b>50:26:0180210:1</b>	

Номер точки	Координаты, м		Описание закрепления на местности	Средняя квадратическая погрешность определения координат характерных точек границы части земельного участка, м
	X	Y		
1	2	3	4	5
46	444120.1	2162670.38	данные отсутствуют	данные отсутствуют
47	444135.47	2162671.38	данные отсутствуют	0.1
47	444135.47	2162671.38	данные отсутствуют	данные отсутствуют
47	444135.47	2162671.38	данные отсутствуют	0.1
47	444135.47	2162671.38	данные отсутствуют	данные отсутствуют
47	444135.47	2162671.38	Угол здания (сооружения)	0.1
47	444135.47	2162671.38	данные отсутствуют	данные отсутствуют
48	444133.2	2162706.15	данные отсутствуют	0.1
48	444133.2	2162706.15	данные отсутствуют	данные отсутствуют
48	444133.2	2162706.15	данные отсутствуют	0.1
48	444133.2	2162706.15	данные отсутствуют	данные отсутствуют
48	444133.2	2162706.15	Угол здания (сооружения)	0.1
48	444133.2	2162706.15	данные отсутствуют	данные отсутствуют
49	444117.84	2162705.15	данные отсутствуют	0.1
49	444117.84	2162705.15	данные отсутствуют	данные отсутствуют
49	444117.84	2162705.15	данные отсутствуют	0.1
49	444117.84	2162705.15	данные отсутствуют	данные отсутствуют
Государственный регистратор				ФГИС ЕГРН
полное наименование должности			подпись	инициалы, фамилия

М.П.

Выписка из Единого государственного реестра недвижимости об объекте недвижимости  
Сведения о частях земельного участка

<b>Земельный участок</b>			
<small>(вид объекта недвижимости)</small>			
Лист № __ Раздела <b>4.2</b>	Всего листов раздела <b>4.2</b> : __	Всего разделов: __	Всего листов выписки: __
<b>05.03.2021 № 99/2021/379344637</b>			
Кадастровый номер:		<b>50:26:0180210:1</b>	

Номер точки	Координаты, м		Описание закрепления на местности	Средняя квадратическая погрешность определения координат характерных точек границы части земельного участка, м
	X	Y		
1	2	3	4	5
49	444117.84	2162705.15	Угол здания (сооружения)	0.1
49	444117.84	2162705.15	данные отсутствуют	данные отсутствуют
50	444198.83	2162793.34	данные отсутствуют	0.1
50	444198.83	2162793.34	данные отсутствуют	данные отсутствуют
51	444198.6	2162783.38	данные отсутствуют	0.1
51	444198.6	2162783.38	данные отсутствуют	данные отсутствуют
52	444208.72	2162783.15	данные отсутствуют	0.1
52	444208.72	2162783.15	данные отсутствуют	данные отсутствуют
53	444208.95	2162793.11	данные отсутствуют	0.1
53	444208.95	2162793.11	данные отсутствуют	данные отсутствуют
54	444178.32	2162707.87	данные отсутствуют	0.1
54	444178.32	2162707.87	данные отсутствуют	данные отсутствуют
54	444178.32	2162707.87	Угол здания (сооружения)	0.1
54	444178.32	2162707.87	данные отсутствуют	данные отсутствуют
55	444190.27	2162708.44	данные отсутствуют	0.1
55	444190.27	2162708.44	данные отсутствуют	данные отсутствуют
55	444190.27	2162708.44	Угол здания (сооружения)	0.1
Государственный регистратор				ФГИС ЕГРН
полное наименование должности			подпись	инициалы, фамилия

М.П.



Выписка из Единого государственного реестра недвижимости об объекте недвижимости  
Сведения о частях земельного участка

<b>Земельный участок</b>			
<small>(вид объекта недвижимости)</small>			
Лист № ___ Раздела <b>4.2</b>	Всего листов раздела <b>4.2</b> : ___	Всего разделов: ___	Всего листов выписки: ___
<b>05.03.2021 № 99/2021/379344637</b>			
Кадастровый номер:		<b>50:26:0180210:1</b>	

Номер точки	Координаты, м		Описание закрепления на местности	Средняя квадратическая погрешность определения координат характерных точек границы части земельного участка, м
	X	Y		
1	2	3	4	5
55	444190.27	2162708.44	данные отсутствуют	данные отсутствуют
56	444188.83	2162738.6	данные отсутствуют	0.1
56	444188.83	2162738.6	данные отсутствуют	данные отсутствуют
56	444188.83	2162738.6	Угол здания (сооружения)	0.1
56	444188.83	2162738.6	данные отсутствуют	данные отсутствуют
57	444176.88	2162738.02	данные отсутствуют	0.1
57	444176.88	2162738.02	данные отсутствуют	данные отсутствуют
57	444176.88	2162738.02	Угол здания (сооружения)	0.1
57	444176.88	2162738.02	данные отсутствуют	данные отсутствуют
58	444208.57	2162778.28	Угол здания (сооружения)	0.1
58	444208.57	2162778.28	данные отсутствуют	данные отсутствуют
59	444208.8	2162788.24	Угол здания (сооружения)	0.1
59	444208.8	2162788.24	данные отсутствуют	данные отсутствуют
60	444198.68	2162788.47	Угол здания (сооружения)	0.1
60	444198.68	2162788.47	данные отсутствуют	данные отсутствуют
61	444198.45	2162778.51	Угол здания (сооружения)	0.1
61	444198.45	2162778.51	данные отсутствуют	данные отсутствуют
Государственный регистратор				ФГИС ЕГРН
полное наименование должности			подпись	инициалы, фамилия

М.П.

Выписка из Единого государственного реестра недвижимости об объекте недвижимости  
Сведения о частях земельного участка

<b>Земельный участок</b>			
(вид объекта недвижимости)			
Лист № ___ Раздела <b>4.2</b>	Всего листов раздела <b>4.2</b> : ___	Всего разделов: ___	Всего листов выписки: ___
<b>05.03.2021 № 99/2021/379344637</b>			
Кадастровый номер:		<b>50:26:0180210:1</b>	

Номер точки	Координаты, м		Описание закрепления на местности	Средняя квадратическая погрешность определения координат характерных точек границы части земельного участка, м
	X	Y		
1	2	3	4	5
62	444190.23	2162777.38	Угол здания (сооружения)	0.1
62	444190.23	2162777.38	данные отсутствуют	данные отсутствуют
63	444191.97	2162789.79	Угол здания (сооружения)	0.1
63	444191.97	2162789.79	данные отсутствуют	данные отсутствуют
64	444161.39	2162794.08	Угол здания (сооружения)	0.1
64	444161.39	2162794.08	данные отсутствуют	данные отсутствуют
65	444159.65	2162781.67	Угол здания (сооружения)	0.1
65	444159.65	2162781.67	данные отсутствуют	данные отсутствуют
66	444241.57	2162026.01	данные отсутствуют	данные отсутствуют
66	444241.57	2162026.01	данные отсутствуют	данные отсутствуют
67	444231.69	2162054.21	данные отсутствуют	данные отсутствуют
67	444231.69	2162054.21	данные отсутствуют	данные отсутствуют
68	444214.6	2162101.28	данные отсутствуют	данные отсутствуют
68	444214.6	2162101.28	данные отсутствуют	данные отсутствуют
69	444197.32	2162149.8	данные отсутствуют	данные отсутствуют
69	444197.32	2162149.8	данные отсутствуют	данные отсутствуют
70	444181.73	2162192.96	данные отсутствуют	данные отсутствуют
Государственный регистратор				ФГИС ЕГРН
полное наименование должности			подпись	инициалы, фамилия

М.П.

Выписка из Единого государственного реестра недвижимости об объекте недвижимости  
Сведения о частях земельного участка

<b>Земельный участок</b>			
<small>(вид объекта недвижимости)</small>			
Лист № __ Раздела <b>4.2</b>	Всего листов раздела <b>4.2</b> : __	Всего разделов: __	Всего листов выписки: __
<b>05.03.2021 № 99/2021/379344637</b>			
Кадастровый номер:		<b>50:26:0180210:1</b>	

Номер точки	Координаты, м		Описание закрепления на местности	Средняя квадратическая погрешность определения координат характерных точек границы части земельного участка, м
	X	Y		
1	2	3	4	5
70	444181.73	2162192.96	данные отсутствуют	данные отсутствуют
71	444165.09	2162206.01	данные отсутствуют	данные отсутствуют
71	444165.09	2162206.01	данные отсутствуют	данные отсутствуют
72	444163.99	2162207.11	данные отсутствуют	данные отсутствуют
72	444163.99	2162207.11	данные отсутствуют	данные отсутствуют
73	444163.43	2162208.07	данные отсутствуют	данные отсутствуют
73	444163.43	2162208.07	данные отсутствуют	данные отсутствуют
74	444139.4	2162204.45	данные отсутствуют	данные отсутствуют
74	444139.4	2162204.45	данные отсутствуют	данные отсутствуют
75	444129.56	2162203.26	данные отсутствуют	данные отсутствуют
75	444129.56	2162203.26	данные отсутствуют	данные отсутствуют
76	444124.74	2162224.13	данные отсутствуют	данные отсутствуют
76	444124.74	2162224.13	данные отсутствуют	данные отсутствуют
77	444136.53	2162225.56	данные отсутствуют	данные отсутствуют
77	444136.53	2162225.56	данные отсутствуют	данные отсутствуют
78	444162.32	2162229.44	данные отсутствуют	данные отсутствуют
78	444162.32	2162229.44	данные отсутствуют	данные отсутствуют
Государственный регистратор				ФГИС ЕГРН
полное наименование должности			подпись	инициалы, фамилия

М.П.

Выписка из Единого государственного реестра недвижимости об объекте недвижимости  
Сведения о частях земельного участка

<b>Земельный участок</b>			
<small>(вид объекта недвижимости)</small>			
Лист № ___ Раздела <b>4.2</b>	Всего листов раздела <b>4.2</b> : ___	Всего разделов: ___	Всего листов выписки: ___
<b>05.03.2021 № 99/2021/379344637</b>			
Кадастровый номер:		<b>50:26:0180210:1</b>	

Номер точки	Координаты, м		Описание закрепления на местности	Средняя квадратическая погрешность определения координат характерных точек границы части земельного участка, м
	X	Y		
1	2	3	4	5
79	444191.57	2162241.25	данные отсутствуют	данные отсутствуют
79	444191.57	2162241.25	данные отсутствуют	данные отсутствуют
80	444213.86	2162250.01	данные отсутствуют	данные отсутствуют
80	444213.86	2162250.01	данные отсутствуют	данные отсутствуют
81	444217.55	2162246.08	данные отсутствуют	данные отсутствуют
81	444217.55	2162246.08	данные отсутствуют	данные отсутствуют
82	444228.15	2162268.89	данные отсутствуют	данные отсутствуют
82	444228.15	2162268.89	данные отсутствуют	данные отсутствуют
83	444245.24	2162305.51	данные отсутствуют	данные отсутствуют
83	444245.24	2162305.51	данные отсутствуют	данные отсутствуют
84	444258.4	2162333.98	данные отсутствуют	данные отсутствуют
84	444258.4	2162333.98	данные отсутствуют	данные отсутствуют
85	444277.18	2162374.12	данные отсутствуют	данные отсутствуют
85	444277.18	2162374.12	данные отсутствуют	данные отсутствуют
86	444270.3	2162402.36	данные отсутствуют	данные отсутствуют
86	444270.3	2162402.36	данные отсутствуют	данные отсутствуют
87	444261.83	2162437.15	данные отсутствуют	данные отсутствуют
Государственный регистратор				ФГИС ЕГРН
полное наименование должности			подпись	инициалы, фамилия

М.П.

Выписка из Единого государственного реестра недвижимости об объекте недвижимости  
Сведения о частях земельного участка

<b>Земельный участок</b>			
(вид объекта недвижимости)			
Лист № __ Раздела <b>4.2</b>	Всего листов раздела <b>4.2</b> : __	Всего разделов: __	Всего листов выписки: __
<b>05.03.2021 № 99/2021/379344637</b>			
Кадастровый номер:		<b>50:26:0180210:1</b>	

Номер точки	Координаты, м		Описание закрепления на местности	Средняя квадратическая погрешность определения координат характерных точек границы части земельного участка, м
	X	Y		
1	2	3	4	5
87	444261.83	2162437.15	данные отсутствуют	данные отсутствуют
88	444251.05	2162483.39	данные отсутствуют	данные отсутствуют
88	444251.05	2162483.39	данные отсутствуют	данные отсутствуют
89	444244.16	2162533.27	данные отсутствуют	данные отсутствуют
89	444244.16	2162533.27	данные отсутствуют	данные отсутствуют
90	444237.52	2162584.03	данные отсутствуют	данные отсутствуют
90	444237.52	2162584.03	данные отсутствуют	данные отсутствуют
91	444231.39	2162632.06	данные отсутствуют	данные отсутствуют
91	444231.39	2162632.06	данные отсутствуют	данные отсутствуют
92	444224.75	2162684.08	данные отсутствуют	данные отсутствуют
92	444224.75	2162684.08	данные отсутствуют	данные отсутствуют
93	444218.41	2162733.7	данные отсутствуют	данные отсутствуют
93	444218.41	2162733.7	данные отсутствуют	данные отсутствуют
94	444211.93	2162784.41	данные отсутствуют	данные отсутствуют
94	444211.93	2162784.41	данные отсутствуют	данные отсутствуют
95	444212.54	2162786.91	данные отсутствуют	данные отсутствуют
95	444212.54	2162786.91	данные отсутствуют	данные отсутствуют
Государственный регистратор				ФГИС ЕГРН
полное наименование должности			подпись	инициалы, фамилия

М.П.

Выписка из Единого государственного реестра недвижимости об объекте недвижимости  
Сведения о частях земельного участка

<b>Земельный участок</b>			
<small>(вид объекта недвижимости)</small>			
Лист № ___ Раздела <b>4.2</b>	Всего листов раздела <b>4.2</b> : ___	Всего разделов: ___	Всего листов выписки: ___
<b>05.03.2021 № 99/2021/379344637</b>			
Кадастровый номер:		<b>50:26:0180210:1</b>	

Номер точки	Координаты, м		Описание закрепления на местности	Средняя квадратическая погрешность определения координат характерных точек границы части земельного участка, м
	X	Y		
1	2	3	4	5
96	444213.68	2162788.49	данные отсутствуют	данные отсутствуют
96	444213.68	2162788.49	данные отсутствуют	данные отсутствуют
97	444213.74	2162788.53	данные отсутствуют	данные отсутствуют
97	444213.74	2162788.53	данные отсутствуют	данные отсутствуют
98	444288.23	2162373.75	данные отсутствуют	данные отсутствуют
98	444288.23	2162373.75	данные отсутствуют	данные отсутствуют
99	444287.96	2162372.11	данные отсутствуют	данные отсутствуют
99	444287.96	2162372.11	данные отсутствуют	данные отсутствуют
100	444268.19	2162329.43	данные отсутствуют	данные отсутствуют
100	444268.19	2162329.43	данные отсутствуют	данные отсутствуют
101	444255.03	2162300.96	данные отсутствуют	данные отсутствуют
101	444255.03	2162300.96	данные отсутствуют	данные отсутствуют
102	444237.93	2162264.33	данные отсутствуют	данные отсутствуют
102	444237.93	2162264.33	данные отсутствуют	данные отсутствуют
103	444226.45	2162239.63	данные отсутствуют	данные отсутствуют
103	444226.45	2162239.63	данные отсутствуют	данные отсутствуют
104	444230.99	2162237.52	данные отсутствуют	данные отсутствуют
Государственный регистратор				ФГИС ЕГРН
полное наименование должности			подпись	инициалы, фамилия

М.П.

Выписка из Единого государственного реестра недвижимости об объекте недвижимости  
Сведения о частях земельного участка

<b>Земельный участок</b>			
<small>(вид объекта недвижимости)</small>			
Лист № <u>    </u> Раздела <b>4.2</b>	Всего листов раздела <b>4.2</b> : <u>    </u>	Всего разделов: <u>    </u>	Всего листов выписки: <u>    </u>
<b>05.03.2021 № 99/2021/379344637</b>			
Кадастровый номер:		<b>50:26:0180210:1</b>	

Номер точки	Координаты, м		Описание закрепления на местности	Средняя квадратическая погрешность определения координат характерных точек границы части земельного участка, м
	X	Y		
1	2	3	4	5
104	444230.99	2162237.52	данные отсутствуют	данные отсутствуют
105	444229.5	2162235.21	данные отсутствуют	данные отсутствуют
105	444229.5	2162235.21	данные отсутствуют	данные отсутствуют
106	444227.8	2162233.65	данные отсутствуют	данные отсутствуют
106	444227.8	2162233.65	данные отсутствуют	данные отсутствуют
107	444225.82	2162232.53	данные отсутствуют	данные отсутствуют
107	444225.82	2162232.53	данные отсутствуют	данные отсутствуют
108	444199.46	2162221.46	данные отсутствуют	данные отсутствуют
108	444199.46	2162221.46	данные отсутствуют	данные отсутствуют
109	444175.28	2162211.71	данные отсутствуют	данные отсутствуют
109	444175.28	2162211.71	данные отсутствуют	данные отсутствуют
110	444190.11	2162200.48	данные отсутствуют	данные отсутствуют
110	444190.11	2162200.48	данные отсутствуют	данные отсутствуют
111	444191.22	2162199.38	данные отсутствуют	данные отсутствуют
111	444191.22	2162199.38	данные отсутствуют	данные отсутствуют
112	444191.93	2162197.98	данные отсутствуют	данные отсутствуют
112	444191.93	2162197.98	данные отсутствуют	данные отсутствуют
Государственный регистратор				ФГИС ЕГРН
полное наименование должности			подпись	инициалы, фамилия

М.П.

Выписка из Единого государственного реестра недвижимости об объекте недвижимости  
Сведения о частях земельного участка

<b>Земельный участок</b>			
<small>(вид объекта недвижимости)</small>			
Лист № ___ Раздела <b>4.2</b>	Всего листов раздела <b>4.2</b> : ___	Всего разделов: ___	Всего листов выписки: ___
<b>05.03.2021 № 99/2021/379344637</b>			
Кадастровый номер:		<b>50:26:0180210:1</b>	

Номер точки	Координаты, м		Описание закрепления на местности	Средняя квадратическая погрешность определения координат характерных точек границы части земельного участка, м
	X	Y		
1	2	3	4	5
113	444207.96	2162153.61	данные отсутствуют	данные отсутствуют
113	444207.96	2162153.61	данные отсутствуют	данные отсутствуют
114	444225.24	2162105.09	данные отсутствуют	данные отсутствуют
114	444225.24	2162105.09	данные отсутствуют	данные отсутствуют
115	444242.35	2162057.98	данные отсутствуют	данные отсутствуют
115	444242.35	2162057.98	данные отсутствуют	данные отсутствуют
116	444253.39	2162026.46	данные отсутствуют	данные отсутствуют
116	444253.39	2162026.46	данные отсутствуют	данные отсутствуют

Государственный регистратор		ФГИС ЕГРН
полное наименование должности	подпись	инициалы, фамилия

М.П.



Выписка из Единого государственного реестра недвижимости об объекте недвижимости  
Сведения о частях земельного участка

<b>Земельный участок</b>				
(вид объекта недвижимости)				
Лист № ___ Раздела <b>4.2</b>		Всего листов раздела <b>4.2</b> : ___		Всего разделов: ___
Всего листов выписки: ___				
<b>05.03.2021 № 99/2021/379344637</b>				
Кадастровый номер:			<b>50:26:0180210:1</b>	
Сведения о характерных точках границы части (частей) земельного участка				
Учетный номер части: 5				
Система координат: МСК-50, зона 2				
Зона №				
Номер точки	Координаты, м		Описание закрепления на местности	Средняя квадратическая погрешность определения координат характерных точек границы части земельного участка, м
	X	Y		
1	2	3	4	5
5	444270.93	2162429.74	Долговременный межевой знак	0.1
5	444270.93	2162429.74	данные отсутствуют	данные отсутствуют
6	444254.95	2162498.64	Долговременный межевой знак	0.1
6	444254.95	2162498.64	данные отсутствуют	данные отсутствуют
7	444249.54	2162538.87	Долговременный межевой знак	0.1
7	444249.54	2162538.87	данные отсутствуют	данные отсутствуют
8	444215.63	2162788.14	Долговременный межевой знак	0.1
8	444215.63	2162788.14	данные отсутствуют	данные отсутствуют
22	444187.31	2162284.66	данные отсутствуют	0.1
22	444187.31	2162284.66	данные отсутствуют	данные отсутствуют
22	444187.31	2162284.66	Угол здания (сооружения)	0.1
22	444187.31	2162284.66	данные отсутствуют	данные отсутствуют
23	444192.93	2162284.66	данные отсутствуют	0.1
23	444192.93	2162284.66	данные отсутствуют	данные отсутствуют
23	444192.93	2162284.66	Угол здания (сооружения)	0.1
23	444192.93	2162284.66	данные отсутствуют	данные отсутствуют
Государственный регистратор			ФГИС ЕГРН	
полное наименование должности			подпись	
			инициалы, фамилия	

М.П.

Выписка из Единого государственного реестра недвижимости об объекте недвижимости  
Сведения о частях земельного участка

<b>Земельный участок</b>			
<small>(вид объекта недвижимости)</small>			
Лист № __ Раздела <b>4.2</b>	Всего листов раздела <b>4.2</b> : __	Всего разделов: __	Всего листов выписки: __
<b>05.03.2021 № 99/2021/379344637</b>			
Кадастровый номер:		<b>50:26:0180210:1</b>	

Номер точки	Координаты, м		Описание закрепления на местности	Средняя квадратическая погрешность определения координат характерных точек границы части земельного участка, м
	X	Y		
1	2	3	4	5
24	444192.93	2162290.95	данные отсутствуют	0.1
24	444192.93	2162290.95	данные отсутствуют	данные отсутствуют
24	444192.93	2162290.95	Угол здания (сооружения)	0.1
24	444192.93	2162290.95	данные отсутствуют	данные отсутствуют
25	444187.31	2162290.95	данные отсутствуют	0.1
25	444187.31	2162290.95	данные отсутствуют	данные отсутствуют
25	444187.31	2162290.95	Угол здания (сооружения)	0.1
25	444187.31	2162290.95	данные отсутствуют	данные отсутствуют
26	444043.31	2162749.45	данные отсутствуют	0.1
26	444043.31	2162749.45	данные отсутствуют	данные отсутствуют
26	444043.31	2162749.45	Угол здания (сооружения)	0.1
26	444043.31	2162749.45	данные отсутствуют	данные отсутствуют
27	444037.99	2162778.65	данные отсутствуют	0.1
27	444037.99	2162778.65	данные отсутствуют	данные отсутствуют
27	444037.99	2162778.65	Угол здания (сооружения)	0.1
27	444037.99	2162778.65	данные отсутствуют	данные отсутствуют
28	444027.53	2162776.42	данные отсутствуют	0.1
Государственный регистратор				ФГИС ЕГРН
полное наименование должности			подпись	инициалы, фамилия

М.П.

Выписка из Единого государственного реестра недвижимости об объекте недвижимости  
Сведения о частях земельного участка

<b>Земельный участок</b>			
<small>(вид объекта недвижимости)</small>			
Лист № <u>    </u> Раздела <b>4.2</b>	Всего листов раздела <b>4.2</b> : <u>    </u>	Всего разделов: <u>    </u>	Всего листов выписки: <u>    </u>
<b>05.03.2021 № 99/2021/379344637</b>			
Кадастровый номер:		<b>50:26:0180210:1</b>	

Номер точки	Координаты, м		Описание закрепления на местности	Средняя квадратическая погрешность определения координат характерных точек границы части земельного участка, м
	X	Y		
1	2	3	4	5
28	444027.53	2162776.42	данные отсутствуют	данные отсутствуют
28	444027.53	2162776.42	Угол здания (сооружения)	0.1
28	444027.53	2162776.42	данные отсутствуют	данные отсутствуют
29	444030.98	2162757.52	данные отсутствуют	0.1
29	444030.98	2162757.52	данные отсутствуют	данные отсутствуют
29	444030.98	2162757.52	Угол здания (сооружения)	0.1
29	444030.98	2162757.52	данные отсутствуют	данные отсутствуют
30	444010.04	2162753.7	данные отсутствуют	0.1
30	444010.04	2162753.7	данные отсутствуют	данные отсутствуют
30	444010.04	2162753.7	Угол здания (сооружения)	0.1
30	444010.04	2162753.7	данные отсутствуют	данные отсутствуют
31	444008.35	2162761.7	данные отсутствуют	0.1
31	444008.35	2162761.7	данные отсутствуют	данные отсутствуют
31	444008.35	2162761.7	Угол здания (сооружения)	0.1
31	444008.35	2162761.7	данные отсутствуют	данные отсутствуют
32	443997.59	2162759.4	данные отсутствуют	0.1
32	443997.59	2162759.4	данные отсутствуют	данные отсутствуют
Государственный регистратор				ФГИС ЕГРН
полное наименование должности			подпись	инициалы, фамилия

М.П.

## Выписка из Единого государственного реестра недвижимости об объекте недвижимости

## Сведения о частях земельного участка

<b>Земельный участок</b>			
(вид объекта недвижимости)			
Лист № <u>    </u> Раздела <b>4.2</b>	Всего листов раздела <b>4.2</b> : <u>    </u>	Всего разделов: <u>    </u>	Всего листов выписки: <u>    </u>
<b>05.03.2021 № 99/2021/379344637</b>			
Кадастровый номер:		<b>50:26:0180210:1</b>	

Номер точки	Координаты, м		Описание закрепления на местности	Средняя квадратическая погрешность определения координат характерных точек границы части земельного участка, м
	X	Y		
1	2	3	4	5
32	443997.59	2162759.4	Угол здания (сооружения)	0.1
32	443997.59	2162759.4	данные отсутствуют	данные отсутствуют
33	444001.6	2162740.67	данные отсутствуют	0.1
33	444001.6	2162740.67	данные отсутствуют	данные отсутствуют
33	444001.6	2162740.67	Угол здания (сооружения)	0.1
33	444001.6	2162740.67	данные отсутствуют	данные отсутствуют
34	444141.98	2162268.76	данные отсутствуют	0.1
34	444141.98	2162268.76	данные отсутствуют	данные отсутствуют
34	444141.98	2162268.76	Угол здания (сооружения)	0.1
34	444141.98	2162268.76	данные отсутствуют	данные отсутствуют
35	444171.09	2162267.43	данные отсутствуют	0.1
35	444171.09	2162267.43	данные отсутствуют	данные отсутствуют
35	444171.09	2162267.43	Угол здания (сооружения)	0.1
35	444171.09	2162267.43	данные отсутствуют	данные отсутствуют
36	444172.87	2162306.49	данные отсутствуют	0.1
36	444172.87	2162306.49	данные отсутствуют	данные отсутствуют
36	444172.87	2162306.49	Угол здания (сооружения)	0.1
Государственный регистратор				ФГИС ЕГРН
полное наименование должности			подпись	инициалы, фамилия

М.П.

## Выписка из Единого государственного реестра недвижимости об объекте недвижимости

## Сведения о частях земельного участка

<b>Земельный участок</b>			
(вид объекта недвижимости)			
Лист № __ Раздела <b>4.2</b>	Всего листов раздела <b>4.2</b> : __	Всего разделов: __	Всего листов выписки: __
<b>05.03.2021 № 99/2021/379344637</b>			
Кадастровый номер:		<b>50:26:0180210:1</b>	

Номер точки	Координаты, м		Описание закрепления на местности	Средняя квадратическая погрешность определения координат характерных точек границы части земельного участка, м
	X	Y		
1	2	3	4	5
36	444172.87	2162306.49	данные отсутствуют	данные отсутствуют
37	444143.76	2162307.81	данные отсутствуют	0.1
37	444143.76	2162307.81	данные отсутствуют	данные отсутствуют
37	444143.76	2162307.81	Угол здания (сооружения)	0.1
37	444143.76	2162307.81	данные отсутствуют	данные отсутствуют
38	444159.8	2162786.54	данные отсутствуют	0.1
38	444159.8	2162786.54	данные отсутствуют	данные отсутствуют
39	444190.38	2162782.25	данные отсутствуют	0.1
39	444190.38	2162782.25	данные отсутствуют	данные отсутствуют
40	444192.12	2162794.66	данные отсутствуют	0.1
40	444192.12	2162794.66	данные отсутствуют	данные отсутствуют
41	444161.54	2162798.95	данные отсутствуют	0.1
41	444161.54	2162798.95	данные отсутствуют	данные отсутствуют
42	444157.26	2162640.9	данные отсутствуют	0.1
42	444157.26	2162640.9	данные отсутствуют	данные отсутствуют
42	444157.26	2162640.9	Угол здания (сооружения)	0.1
42	444157.26	2162640.9	данные отсутствуют	данные отсутствуют
Государственный регистратор				ФГИС ЕГРН
полное наименование должности			подпись	инициалы, фамилия

М.П.

Выписка из Единого государственного реестра недвижимости об объекте недвижимости  
Сведения о частях земельного участка

<b>Земельный участок</b>			
(вид объекта недвижимости)			
Лист № __ Раздела <b>4.2</b>	Всего листов раздела <b>4.2</b> : __	Всего разделов: __	Всего листов выписки: __
<b>05.03.2021 № 99/2021/379344637</b>			
Кадастровый номер:		<b>50:26:0180210:1</b>	

Номер точки	Координаты, м		Описание закрепления на местности	Средняя квадратическая погрешность определения координат характерных точек границы части земельного участка, м
	X	Y		
1	2	3	4	5
43	444172.69	2162643.05	данные отсутствуют	0.1
43	444172.69	2162643.05	данные отсутствуют	данные отсутствуют
43	444172.69	2162643.05	Угол здания (сооружения)	0.1
43	444172.69	2162643.05	данные отсутствуют	данные отсутствуют
44	444167.82	2162678.01	данные отсутствуют	0.1
44	444167.82	2162678.01	данные отсутствуют	данные отсутствуют
44	444167.82	2162678.01	Угол здания (сооружения)	0.1
44	444167.82	2162678.01	данные отсутствуют	данные отсутствуют
45	444152.39	2162675.96	данные отсутствуют	0.1
45	444152.39	2162675.96	данные отсутствуют	данные отсутствуют
45	444152.39	2162675.96	Угол здания (сооружения)	0.1
45	444152.39	2162675.96	данные отсутствуют	данные отсутствуют
46	444120.1	2162670.38	данные отсутствуют	0.1
46	444120.1	2162670.38	данные отсутствуют	данные отсутствуют
46	444120.1	2162670.38	данные отсутствуют	0.1
46	444120.1	2162670.38	данные отсутствуют	данные отсутствуют
46	444120.1	2162670.38	Угол здания (сооружения)	0.1

Государственный регистратор		ФГИС ЕГРН
полное наименование должности	подпись	инициалы, фамилия

М.П.

Выписка из Единого государственного реестра недвижимости об объекте недвижимости  
Сведения о частях земельного участка

<b>Земельный участок</b>			
(вид объекта недвижимости)			
Лист № __ Раздела <b>4.2</b>	Всего листов раздела <b>4.2</b> : __	Всего разделов: __	Всего листов выписки: __
<b>05.03.2021 № 99/2021/379344637</b>			
Кадастровый номер:		<b>50:26:0180210:1</b>	

Номер точки	Координаты, м		Описание закрепления на местности	Средняя квадратическая погрешность определения координат характерных точек границы части земельного участка, м
	X	Y		
1	2	3	4	5
46	444120.1	2162670.38	данные отсутствуют	данные отсутствуют
47	444135.47	2162671.38	данные отсутствуют	0.1
47	444135.47	2162671.38	данные отсутствуют	данные отсутствуют
47	444135.47	2162671.38	данные отсутствуют	0.1
47	444135.47	2162671.38	данные отсутствуют	данные отсутствуют
47	444135.47	2162671.38	Угол здания (сооружения)	0.1
47	444135.47	2162671.38	данные отсутствуют	данные отсутствуют
48	444133.2	2162706.15	данные отсутствуют	0.1
48	444133.2	2162706.15	данные отсутствуют	данные отсутствуют
48	444133.2	2162706.15	данные отсутствуют	0.1
48	444133.2	2162706.15	данные отсутствуют	данные отсутствуют
48	444133.2	2162706.15	Угол здания (сооружения)	0.1
48	444133.2	2162706.15	данные отсутствуют	данные отсутствуют
49	444117.84	2162705.15	данные отсутствуют	0.1
49	444117.84	2162705.15	данные отсутствуют	данные отсутствуют
49	444117.84	2162705.15	данные отсутствуют	0.1
49	444117.84	2162705.15	данные отсутствуют	данные отсутствуют

Государственный регистратор		ФГИС ЕГРН
полное наименование должности	подпись	инициалы, фамилия

М.П.

Выписка из Единого государственного реестра недвижимости об объекте недвижимости  
Сведения о частях земельного участка

<b>Земельный участок</b>			
(вид объекта недвижимости)			
Лист № __ Раздела <b>4.2</b>	Всего листов раздела <b>4.2</b> : __	Всего разделов: __	Всего листов выписки: __
<b>05.03.2021 № 99/2021/379344637</b>			
Кадастровый номер:		<b>50:26:0180210:1</b>	

Номер точки	Координаты, м		Описание закрепления на местности	Средняя квадратическая погрешность определения координат характерных точек границы части земельного участка, м
	X	Y		
1	2	3	4	5
49	444117.84	2162705.15	Угол здания (сооружения)	0.1
49	444117.84	2162705.15	данные отсутствуют	данные отсутствуют
50	444198.83	2162793.34	данные отсутствуют	0.1
50	444198.83	2162793.34	данные отсутствуют	данные отсутствуют
51	444198.6	2162783.38	данные отсутствуют	0.1
51	444198.6	2162783.38	данные отсутствуют	данные отсутствуют
52	444208.72	2162783.15	данные отсутствуют	0.1
52	444208.72	2162783.15	данные отсутствуют	данные отсутствуют
53	444208.95	2162793.11	данные отсутствуют	0.1
53	444208.95	2162793.11	данные отсутствуют	данные отсутствуют
54	444178.32	2162707.87	данные отсутствуют	0.1
54	444178.32	2162707.87	данные отсутствуют	данные отсутствуют
54	444178.32	2162707.87	Угол здания (сооружения)	0.1
54	444178.32	2162707.87	данные отсутствуют	данные отсутствуют
55	444190.27	2162708.44	данные отсутствуют	0.1
55	444190.27	2162708.44	данные отсутствуют	данные отсутствуют
55	444190.27	2162708.44	Угол здания (сооружения)	0.1
Государственный регистратор				ФГИС ЕГРН
полное наименование должности			подпись	инициалы, фамилия

М.П.



Выписка из Единого государственного реестра недвижимости об объекте недвижимости  
Сведения о частях земельного участка

<b>Земельный участок</b>			
<small>(вид объекта недвижимости)</small>			
Лист № __ Раздела <b>4.2</b>	Всего листов раздела <b>4.2</b> : __	Всего разделов: __	Всего листов выписки: __
<b>05.03.2021 № 99/2021/379344637</b>			
Кадастровый номер:		<b>50:26:0180210:1</b>	

Номер точки	Координаты, м		Описание закрепления на местности	Средняя квадратическая погрешность определения координат характерных точек границы части земельного участка, м
	X	Y		
1	2	3	4	5
55	444190.27	2162708.44	данные отсутствуют	данные отсутствуют
56	444188.83	2162738.6	данные отсутствуют	0.1
56	444188.83	2162738.6	данные отсутствуют	данные отсутствуют
56	444188.83	2162738.6	Угол здания (сооружения)	0.1
56	444188.83	2162738.6	данные отсутствуют	данные отсутствуют
57	444176.88	2162738.02	данные отсутствуют	0.1
57	444176.88	2162738.02	данные отсутствуют	данные отсутствуют
57	444176.88	2162738.02	Угол здания (сооружения)	0.1
57	444176.88	2162738.02	данные отсутствуют	данные отсутствуют
58	444208.57	2162778.28	Угол здания (сооружения)	0.1
58	444208.57	2162778.28	данные отсутствуют	данные отсутствуют
59	444208.8	2162788.24	Угол здания (сооружения)	0.1
59	444208.8	2162788.24	данные отсутствуют	данные отсутствуют
60	444198.68	2162788.47	Угол здания (сооружения)	0.1
60	444198.68	2162788.47	данные отсутствуют	данные отсутствуют
61	444198.45	2162778.51	Угол здания (сооружения)	0.1
61	444198.45	2162778.51	данные отсутствуют	данные отсутствуют
Государственный регистратор				ФГИС ЕГРН
полное наименование должности			подпись	инициалы, фамилия

М.П.

Выписка из Единого государственного реестра недвижимости об объекте недвижимости  
Сведения о частях земельного участка

<b>Земельный участок</b>			
<small>(вид объекта недвижимости)</small>			
Лист № __ Раздела <b>4.2</b>	Всего листов раздела <b>4.2</b> : __	Всего разделов: __	Всего листов выписки: __
<b>05.03.2021 № 99/2021/379344637</b>			
Кадастровый номер:		<b>50:26:0180210:1</b>	

Номер точки	Координаты, м		Описание закрепления на местности	Средняя квадратическая погрешность определения координат характерных точек границы части земельного участка, м
	X	Y		
1	2	3	4	5
62	444190.23	2162777.38	Угол здания (сооружения)	0.1
62	444190.23	2162777.38	данные отсутствуют	данные отсутствуют
63	444191.97	2162789.79	Угол здания (сооружения)	0.1
63	444191.97	2162789.79	данные отсутствуют	данные отсутствуют
64	444161.39	2162794.08	Угол здания (сооружения)	0.1
64	444161.39	2162794.08	данные отсутствуют	данные отсутствуют
65	444159.65	2162781.67	Угол здания (сооружения)	0.1
65	444159.65	2162781.67	данные отсутствуют	данные отсутствуют
66	444241.57	2162026.01	данные отсутствуют	данные отсутствуют
66	444241.57	2162026.01	данные отсутствуют	данные отсутствуют
67	444231.69	2162054.21	данные отсутствуют	данные отсутствуют
67	444231.69	2162054.21	данные отсутствуют	данные отсутствуют
68	444214.6	2162101.28	данные отсутствуют	данные отсутствуют
68	444214.6	2162101.28	данные отсутствуют	данные отсутствуют
69	444197.32	2162149.8	данные отсутствуют	данные отсутствуют
69	444197.32	2162149.8	данные отсутствуют	данные отсутствуют
70	444181.73	2162192.96	данные отсутствуют	данные отсутствуют
Государственный регистратор				ФГИС ЕГРН
полное наименование должности			подпись	инициалы, фамилия

М.П.

Выписка из Единого государственного реестра недвижимости об объекте недвижимости  
Сведения о частях земельного участка

<b>Земельный участок</b>			
<small>(вид объекта недвижимости)</small>			
Лист № __ Раздела <b>4.2</b>	Всего листов раздела <b>4.2</b> : __	Всего разделов: __	Всего листов выписки: __
<b>05.03.2021 № 99/2021/379344637</b>			
Кадастровый номер:		<b>50:26:0180210:1</b>	

Номер точки	Координаты, м		Описание закрепления на местности	Средняя квадратическая погрешность определения координат характерных точек границы части земельного участка, м
	X	Y		
1	2	3	4	5
70	444181.73	2162192.96	данные отсутствуют	данные отсутствуют
71	444165.09	2162206.01	данные отсутствуют	данные отсутствуют
71	444165.09	2162206.01	данные отсутствуют	данные отсутствуют
72	444163.99	2162207.11	данные отсутствуют	данные отсутствуют
72	444163.99	2162207.11	данные отсутствуют	данные отсутствуют
73	444163.43	2162208.07	данные отсутствуют	данные отсутствуют
73	444163.43	2162208.07	данные отсутствуют	данные отсутствуют
74	444139.4	2162204.45	данные отсутствуют	данные отсутствуют
74	444139.4	2162204.45	данные отсутствуют	данные отсутствуют
75	444129.56	2162203.26	данные отсутствуют	данные отсутствуют
75	444129.56	2162203.26	данные отсутствуют	данные отсутствуют
76	444124.74	2162224.13	данные отсутствуют	данные отсутствуют
76	444124.74	2162224.13	данные отсутствуют	данные отсутствуют
77	444136.53	2162225.56	данные отсутствуют	данные отсутствуют
77	444136.53	2162225.56	данные отсутствуют	данные отсутствуют
78	444162.32	2162229.44	данные отсутствуют	данные отсутствуют
78	444162.32	2162229.44	данные отсутствуют	данные отсутствуют
Государственный регистратор				ФГИС ЕГРН
полное наименование должности			подпись	инициалы, фамилия

М.П.

Выписка из Единого государственного реестра недвижимости об объекте недвижимости  
Сведения о частях земельного участка

<b>Земельный участок</b>			
<small>(вид объекта недвижимости)</small>			
Лист № __ Раздела <b>4.2</b>	Всего листов раздела <b>4.2</b> : __	Всего разделов: __	Всего листов выписки: __
<b>05.03.2021 № 99/2021/379344637</b>			
Кадастровый номер:		<b>50:26:0180210:1</b>	

Номер точки	Координаты, м		Описание закрепления на местности	Средняя квадратическая погрешность определения координат характерных точек границы части земельного участка, м
	X	Y		
1	2	3	4	5
79	444191.57	2162241.25	данные отсутствуют	данные отсутствуют
79	444191.57	2162241.25	данные отсутствуют	данные отсутствуют
80	444213.86	2162250.01	данные отсутствуют	данные отсутствуют
80	444213.86	2162250.01	данные отсутствуют	данные отсутствуют
81	444217.55	2162246.08	данные отсутствуют	данные отсутствуют
81	444217.55	2162246.08	данные отсутствуют	данные отсутствуют
82	444228.15	2162268.89	данные отсутствуют	данные отсутствуют
82	444228.15	2162268.89	данные отсутствуют	данные отсутствуют
83	444245.24	2162305.51	данные отсутствуют	данные отсутствуют
83	444245.24	2162305.51	данные отсутствуют	данные отсутствуют
84	444258.4	2162333.98	данные отсутствуют	данные отсутствуют
84	444258.4	2162333.98	данные отсутствуют	данные отсутствуют
85	444277.18	2162374.12	данные отсутствуют	данные отсутствуют
85	444277.18	2162374.12	данные отсутствуют	данные отсутствуют
86	444270.3	2162402.36	данные отсутствуют	данные отсутствуют
86	444270.3	2162402.36	данные отсутствуют	данные отсутствуют
87	444261.83	2162437.15	данные отсутствуют	данные отсутствуют
Государственный регистратор				ФГИС ЕГРН
полное наименование должности			подпись	инициалы, фамилия

М.П.

## Выписка из Единого государственного реестра недвижимости об объекте недвижимости

## Сведения о частях земельного участка

<b>Земельный участок</b>			
(вид объекта недвижимости)			
Лист № ___ Раздела <b>4.2</b>	Всего листов раздела <b>4.2</b> : ___	Всего разделов: ___	Всего листов выписки: ___
<b>05.03.2021 № 99/2021/379344637</b>			
Кадастровый номер:		<b>50:26:0180210:1</b>	

Номер точки	Координаты, м		Описание закрепления на местности	Средняя квадратическая погрешность определения координат характерных точек границы части земельного участка, м
	X	Y		
1	2	3	4	5
87	444261.83	2162437.15	данные отсутствуют	данные отсутствуют
88	444251.05	2162483.39	данные отсутствуют	данные отсутствуют
88	444251.05	2162483.39	данные отсутствуют	данные отсутствуют
89	444244.16	2162533.27	данные отсутствуют	данные отсутствуют
89	444244.16	2162533.27	данные отсутствуют	данные отсутствуют
90	444237.52	2162584.03	данные отсутствуют	данные отсутствуют
90	444237.52	2162584.03	данные отсутствуют	данные отсутствуют
91	444231.39	2162632.06	данные отсутствуют	данные отсутствуют
91	444231.39	2162632.06	данные отсутствуют	данные отсутствуют
92	444224.75	2162684.08	данные отсутствуют	данные отсутствуют
92	444224.75	2162684.08	данные отсутствуют	данные отсутствуют
93	444218.41	2162733.7	данные отсутствуют	данные отсутствуют
93	444218.41	2162733.7	данные отсутствуют	данные отсутствуют
94	444211.93	2162784.41	данные отсутствуют	данные отсутствуют
94	444211.93	2162784.41	данные отсутствуют	данные отсутствуют
95	444212.54	2162786.91	данные отсутствуют	данные отсутствуют
95	444212.54	2162786.91	данные отсутствуют	данные отсутствуют
Государственный регистратор				ФГИС ЕГРН
полное наименование должности			подпись	инициалы, фамилия

М.П.

Выписка из Единого государственного реестра недвижимости об объекте недвижимости  
Сведения о частях земельного участка

<b>Земельный участок</b>			
<small>(вид объекта недвижимости)</small>			
Лист № __ Раздела <b>4.2</b>	Всего листов раздела <b>4.2</b> : __	Всего разделов: __	Всего листов выписки: __
<b>05.03.2021 № 99/2021/379344637</b>			
Кадастровый номер:		<b>50:26:0180210:1</b>	

Номер точки	Координаты, м		Описание закрепления на местности	Средняя квадратическая погрешность определения координат характерных точек границы части земельного участка, м
	X	Y		
1	2	3	4	5
96	444213.68	2162788.49	данные отсутствуют	данные отсутствуют
96	444213.68	2162788.49	данные отсутствуют	данные отсутствуют
97	444213.74	2162788.53	данные отсутствуют	данные отсутствуют
97	444213.74	2162788.53	данные отсутствуют	данные отсутствуют
98	444288.23	2162373.75	данные отсутствуют	данные отсутствуют
98	444288.23	2162373.75	данные отсутствуют	данные отсутствуют
99	444287.96	2162372.11	данные отсутствуют	данные отсутствуют
99	444287.96	2162372.11	данные отсутствуют	данные отсутствуют
100	444268.19	2162329.43	данные отсутствуют	данные отсутствуют
100	444268.19	2162329.43	данные отсутствуют	данные отсутствуют
101	444255.03	2162300.96	данные отсутствуют	данные отсутствуют
101	444255.03	2162300.96	данные отсутствуют	данные отсутствуют
102	444237.93	2162264.33	данные отсутствуют	данные отсутствуют
102	444237.93	2162264.33	данные отсутствуют	данные отсутствуют
103	444226.45	2162239.63	данные отсутствуют	данные отсутствуют
103	444226.45	2162239.63	данные отсутствуют	данные отсутствуют
104	444230.99	2162237.52	данные отсутствуют	данные отсутствуют
Государственный регистратор				ФГИС ЕГРН
полное наименование должности			подпись	инициалы, фамилия

М.П.

Выписка из Единого государственного реестра недвижимости об объекте недвижимости  
Сведения о частях земельного участка

<b>Земельный участок</b>			
<small>(вид объекта недвижимости)</small>			
Лист № <u>    </u> Раздела <b>4.2</b>	Всего листов раздела <b>4.2</b> : <u>    </u>	Всего разделов: <u>    </u>	Всего листов выписки: <u>    </u>
<b>05.03.2021 № 99/2021/379344637</b>			
Кадастровый номер:		<b>50:26:0180210:1</b>	

Номер точки	Координаты, м		Описание закрепления на местности	Средняя квадратическая погрешность определения координат характерных точек границы части земельного участка, м
	X	Y		
1	2	3	4	5
104	444230.99	2162237.52	данные отсутствуют	данные отсутствуют
105	444229.5	2162235.21	данные отсутствуют	данные отсутствуют
105	444229.5	2162235.21	данные отсутствуют	данные отсутствуют
106	444227.8	2162233.65	данные отсутствуют	данные отсутствуют
106	444227.8	2162233.65	данные отсутствуют	данные отсутствуют
107	444225.82	2162232.53	данные отсутствуют	данные отсутствуют
107	444225.82	2162232.53	данные отсутствуют	данные отсутствуют
108	444199.46	2162221.46	данные отсутствуют	данные отсутствуют
108	444199.46	2162221.46	данные отсутствуют	данные отсутствуют
109	444175.28	2162211.71	данные отсутствуют	данные отсутствуют
109	444175.28	2162211.71	данные отсутствуют	данные отсутствуют
110	444190.11	2162200.48	данные отсутствуют	данные отсутствуют
110	444190.11	2162200.48	данные отсутствуют	данные отсутствуют
111	444191.22	2162199.38	данные отсутствуют	данные отсутствуют
111	444191.22	2162199.38	данные отсутствуют	данные отсутствуют
112	444191.93	2162197.98	данные отсутствуют	данные отсутствуют
112	444191.93	2162197.98	данные отсутствуют	данные отсутствуют
Государственный регистратор				ФГИС ЕГРН
полное наименование должности			подпись	инициалы, фамилия

М.П.

Выписка из Единого государственного реестра недвижимости об объекте недвижимости  
Сведения о частях земельного участка

<b>Земельный участок</b>			
<small>(вид объекта недвижимости)</small>			
Лист № ___ Раздела <b>4.2</b>	Всего листов раздела <b>4.2</b> : ___	Всего разделов: ___	Всего листов выписки: ___
<b>05.03.2021 № 99/2021/379344637</b>			
Кадастровый номер:		<b>50:26:0180210:1</b>	

Номер точки	Координаты, м		Описание закрепления на местности	Средняя квадратическая погрешность определения координат характерных точек границы части земельного участка, м
	X	Y		
1	2	3	4	5
113	444207.96	2162153.61	данные отсутствуют	данные отсутствуют
113	444207.96	2162153.61	данные отсутствуют	данные отсутствуют
114	444225.24	2162105.09	данные отсутствуют	данные отсутствуют
114	444225.24	2162105.09	данные отсутствуют	данные отсутствуют
115	444242.35	2162057.98	данные отсутствуют	данные отсутствуют
115	444242.35	2162057.98	данные отсутствуют	данные отсутствуют
116	444253.39	2162026.46	данные отсутствуют	данные отсутствуют
116	444253.39	2162026.46	данные отсутствуют	данные отсутствуют

Государственный регистратор		ФГИС ЕГРН
полное наименование должности	подпись	инициалы, фамилия

М.П.



Выписка из Единого государственного реестра недвижимости об объекте недвижимости  
Сведения о частях земельного участка

<b>Земельный участок</b>					
(вид объекта недвижимости)					
Лист № ___ Раздела <b>4.2</b>		Всего листов раздела <b>4.2</b> : ___		Всего разделов: ___	Всего листов выписки: ___
<b>05.03.2021 № 99/2021/379344637</b>					
Кадастровый номер:			<b>50:26:0180210:1</b>		
Сведения о характерных точках границы части (частей) земельного участка					
Учетный номер части: 5					
Система координат: МСК-73					
Зона №					
Номер точки	Координаты, м		Описание закрепления на местности	Средняя квадратическая погрешность определения координат характерных точек границы части земельного участка, м	
	X	Y			
1	2	3	4	5	
5	444270.93	2162429.74	Долговременный межевой знак	0.1	
5	444270.93	2162429.74	данные отсутствуют	данные отсутствуют	
6	444254.95	2162498.64	Долговременный межевой знак	0.1	
6	444254.95	2162498.64	данные отсутствуют	данные отсутствуют	
7	444249.54	2162538.87	Долговременный межевой знак	0.1	
7	444249.54	2162538.87	данные отсутствуют	данные отсутствуют	
8	444215.63	2162788.14	Долговременный межевой знак	0.1	
8	444215.63	2162788.14	данные отсутствуют	данные отсутствуют	
22	444187.31	2162284.66	данные отсутствуют	0.1	
22	444187.31	2162284.66	данные отсутствуют	данные отсутствуют	
22	444187.31	2162284.66	Угол здания (сооружения)	0.1	
22	444187.31	2162284.66	данные отсутствуют	данные отсутствуют	
23	444192.93	2162284.66	данные отсутствуют	0.1	
23	444192.93	2162284.66	данные отсутствуют	данные отсутствуют	
23	444192.93	2162284.66	Угол здания (сооружения)	0.1	
23	444192.93	2162284.66	данные отсутствуют	данные отсутствуют	
Государственный регистратор			ФГИС ЕГРН		
полное наименование должности			подпись		
			инициалы, фамилия		

М.П.

Выписка из Единого государственного реестра недвижимости об объекте недвижимости  
Сведения о частях земельного участка

<b>Земельный участок</b>			
<small>(вид объекта недвижимости)</small>			
Лист № __ Раздела <b>4.2</b>	Всего листов раздела <b>4.2</b> : __	Всего разделов: __	Всего листов выписки: __
<b>05.03.2021 № 99/2021/379344637</b>			
Кадастровый номер:		<b>50:26:0180210:1</b>	

Номер точки	Координаты, м		Описание закрепления на местности	Средняя квадратическая погрешность определения координат характерных точек границы части земельного участка, м
	X	Y		
1	2	3	4	5
24	444192.93	2162290.95	данные отсутствуют	0.1
24	444192.93	2162290.95	данные отсутствуют	данные отсутствуют
24	444192.93	2162290.95	Угол здания (сооружения)	0.1
24	444192.93	2162290.95	данные отсутствуют	данные отсутствуют
25	444187.31	2162290.95	данные отсутствуют	0.1
25	444187.31	2162290.95	данные отсутствуют	данные отсутствуют
25	444187.31	2162290.95	Угол здания (сооружения)	0.1
25	444187.31	2162290.95	данные отсутствуют	данные отсутствуют
26	444043.31	2162749.45	данные отсутствуют	0.1
26	444043.31	2162749.45	данные отсутствуют	данные отсутствуют
26	444043.31	2162749.45	Угол здания (сооружения)	0.1
26	444043.31	2162749.45	данные отсутствуют	данные отсутствуют
27	444037.99	2162778.65	данные отсутствуют	0.1
27	444037.99	2162778.65	данные отсутствуют	данные отсутствуют
27	444037.99	2162778.65	Угол здания (сооружения)	0.1
27	444037.99	2162778.65	данные отсутствуют	данные отсутствуют
28	444027.53	2162776.42	данные отсутствуют	0.1

Государственный регистратор		ФГИС ЕГРН
полное наименование должности	подпись	инициалы, фамилия

М.П.

Выписка из Единого государственного реестра недвижимости об объекте недвижимости  
Сведения о частях земельного участка

<b>Земельный участок</b>			
<small>(вид объекта недвижимости)</small>			
Лист № __ Раздела <b>4.2</b>	Всего листов раздела <b>4.2</b> : __	Всего разделов: __	Всего листов выписки: __
<b>05.03.2021 № 99/2021/379344637</b>			
Кадастровый номер:		<b>50:26:0180210:1</b>	

Номер точки	Координаты, м		Описание закрепления на местности	Средняя квадратическая погрешность определения координат характерных точек границы части земельного участка, м
	X	Y		
1	2	3	4	5
28	444027.53	2162776.42	данные отсутствуют	данные отсутствуют
28	444027.53	2162776.42	Угол здания (сооружения)	0.1
28	444027.53	2162776.42	данные отсутствуют	данные отсутствуют
29	444030.98	2162757.52	данные отсутствуют	0.1
29	444030.98	2162757.52	данные отсутствуют	данные отсутствуют
29	444030.98	2162757.52	Угол здания (сооружения)	0.1
29	444030.98	2162757.52	данные отсутствуют	данные отсутствуют
30	444010.04	2162753.7	данные отсутствуют	0.1
30	444010.04	2162753.7	данные отсутствуют	данные отсутствуют
30	444010.04	2162753.7	Угол здания (сооружения)	0.1
30	444010.04	2162753.7	данные отсутствуют	данные отсутствуют
31	444008.35	2162761.7	данные отсутствуют	0.1
31	444008.35	2162761.7	данные отсутствуют	данные отсутствуют
31	444008.35	2162761.7	Угол здания (сооружения)	0.1
31	444008.35	2162761.7	данные отсутствуют	данные отсутствуют
32	443997.59	2162759.4	данные отсутствуют	0.1
32	443997.59	2162759.4	данные отсутствуют	данные отсутствуют

Государственный регистратор		ФГИС ЕГРН
полное наименование должности	подпись	инициалы, фамилия

М.П.

Выписка из Единого государственного реестра недвижимости об объекте недвижимости  
Сведения о частях земельного участка

<b>Земельный участок</b>			
<small>(вид объекта недвижимости)</small>			
Лист № <u>    </u> Раздела <b>4.2</b>	Всего листов раздела <b>4.2</b> : <u>    </u>	Всего разделов: <u>    </u>	Всего листов выписки: <u>    </u>
<b>05.03.2021 № 99/2021/379344637</b>			
Кадастровый номер:		<b>50:26:0180210:1</b>	

Номер точки	Координаты, м		Описание закрепления на местности	Средняя квадратическая погрешность определения координат характерных точек границы части земельного участка, м
	X	Y		
1	2	3	4	5
32	443997.59	2162759.4	Угол здания (сооружения)	0.1
32	443997.59	2162759.4	данные отсутствуют	данные отсутствуют
33	444001.6	2162740.67	данные отсутствуют	0.1
33	444001.6	2162740.67	данные отсутствуют	данные отсутствуют
33	444001.6	2162740.67	Угол здания (сооружения)	0.1
33	444001.6	2162740.67	данные отсутствуют	данные отсутствуют
34	444141.98	2162268.76	данные отсутствуют	0.1
34	444141.98	2162268.76	данные отсутствуют	данные отсутствуют
34	444141.98	2162268.76	Угол здания (сооружения)	0.1
34	444141.98	2162268.76	данные отсутствуют	данные отсутствуют
35	444171.09	2162267.43	данные отсутствуют	0.1
35	444171.09	2162267.43	данные отсутствуют	данные отсутствуют
35	444171.09	2162267.43	Угол здания (сооружения)	0.1
35	444171.09	2162267.43	данные отсутствуют	данные отсутствуют
36	444172.87	2162306.49	данные отсутствуют	0.1
36	444172.87	2162306.49	данные отсутствуют	данные отсутствуют
36	444172.87	2162306.49	Угол здания (сооружения)	0.1
Государственный регистратор				ФГИС ЕГРН
полное наименование должности			подпись	инициалы, фамилия

М.П.

Выписка из Единого государственного реестра недвижимости об объекте недвижимости  
Сведения о частях земельного участка

<b>Земельный участок</b>			
<small>(вид объекта недвижимости)</small>			
Лист № __ Раздела <b>4.2</b>	Всего листов раздела <b>4.2</b> : __	Всего разделов: __	Всего листов выписки: __
<b>05.03.2021 № 99/2021/379344637</b>			
Кадастровый номер:		<b>50:26:0180210:1</b>	

Номер точки	Координаты, м		Описание закрепления на местности	Средняя квадратическая погрешность определения координат характерных точек границы части земельного участка, м
	X	Y		
1	2	3	4	5
36	444172.87	2162306.49	данные отсутствуют	данные отсутствуют
37	444143.76	2162307.81	данные отсутствуют	0.1
37	444143.76	2162307.81	данные отсутствуют	данные отсутствуют
37	444143.76	2162307.81	Угол здания (сооружения)	0.1
37	444143.76	2162307.81	данные отсутствуют	данные отсутствуют
38	444159.8	2162786.54	данные отсутствуют	0.1
38	444159.8	2162786.54	данные отсутствуют	данные отсутствуют
39	444190.38	2162782.25	данные отсутствуют	0.1
39	444190.38	2162782.25	данные отсутствуют	данные отсутствуют
40	444192.12	2162794.66	данные отсутствуют	0.1
40	444192.12	2162794.66	данные отсутствуют	данные отсутствуют
41	444161.54	2162798.95	данные отсутствуют	0.1
41	444161.54	2162798.95	данные отсутствуют	данные отсутствуют
42	444157.26	2162640.9	данные отсутствуют	0.1
42	444157.26	2162640.9	данные отсутствуют	данные отсутствуют
42	444157.26	2162640.9	Угол здания (сооружения)	0.1
42	444157.26	2162640.9	данные отсутствуют	данные отсутствуют
Государственный регистратор				ФГИС ЕГРН
полное наименование должности			подпись	инициалы, фамилия

М.П.

Выписка из Единого государственного реестра недвижимости об объекте недвижимости  
Сведения о частях земельного участка

<b>Земельный участок</b>			
(вид объекта недвижимости)			
Лист № __ Раздела <b>4.2</b>	Всего листов раздела <b>4.2</b> : __	Всего разделов: __	Всего листов выписки: __
<b>05.03.2021 № 99/2021/379344637</b>			
Кадастровый номер:		<b>50:26:0180210:1</b>	

Номер точки	Координаты, м		Описание закрепления на местности	Средняя квадратическая погрешность определения координат характерных точек границы части земельного участка, м
	X	Y		
1	2	3	4	5
43	444172.69	2162643.05	данные отсутствуют	0.1
43	444172.69	2162643.05	данные отсутствуют	данные отсутствуют
43	444172.69	2162643.05	Угол здания (сооружения)	0.1
43	444172.69	2162643.05	данные отсутствуют	данные отсутствуют
44	444167.82	2162678.01	данные отсутствуют	0.1
44	444167.82	2162678.01	данные отсутствуют	данные отсутствуют
44	444167.82	2162678.01	Угол здания (сооружения)	0.1
44	444167.82	2162678.01	данные отсутствуют	данные отсутствуют
45	444152.39	2162675.96	данные отсутствуют	0.1
45	444152.39	2162675.96	данные отсутствуют	данные отсутствуют
45	444152.39	2162675.96	Угол здания (сооружения)	0.1
45	444152.39	2162675.96	данные отсутствуют	данные отсутствуют
46	444120.1	2162670.38	данные отсутствуют	0.1
46	444120.1	2162670.38	данные отсутствуют	данные отсутствуют
46	444120.1	2162670.38	данные отсутствуют	0.1
46	444120.1	2162670.38	данные отсутствуют	данные отсутствуют
46	444120.1	2162670.38	Угол здания (сооружения)	0.1

Государственный регистратор		ФГИС ЕГРН
полное наименование должности	подпись	инициалы, фамилия

М.П.

Выписка из Единого государственного реестра недвижимости об объекте недвижимости  
Сведения о частях земельного участка

<b>Земельный участок</b>			
<small>(вид объекта недвижимости)</small>			
Лист № ___ Раздела <b>4.2</b>	Всего листов раздела <b>4.2</b> : ___	Всего разделов: ___	Всего листов выписки: ___
<b>05.03.2021 № 99/2021/379344637</b>			
Кадастровый номер:		<b>50:26:0180210:1</b>	

Номер точки	Координаты, м		Описание закрепления на местности	Средняя квадратическая погрешность определения координат характерных точек границы части земельного участка, м
	X	Y		
1	2	3	4	5
46	444120.1	2162670.38	данные отсутствуют	данные отсутствуют
47	444135.47	2162671.38	данные отсутствуют	0.1
47	444135.47	2162671.38	данные отсутствуют	данные отсутствуют
47	444135.47	2162671.38	данные отсутствуют	0.1
47	444135.47	2162671.38	данные отсутствуют	данные отсутствуют
47	444135.47	2162671.38	Угол здания (сооружения)	0.1
47	444135.47	2162671.38	данные отсутствуют	данные отсутствуют
48	444133.2	2162706.15	данные отсутствуют	0.1
48	444133.2	2162706.15	данные отсутствуют	данные отсутствуют
48	444133.2	2162706.15	данные отсутствуют	0.1
48	444133.2	2162706.15	данные отсутствуют	данные отсутствуют
48	444133.2	2162706.15	Угол здания (сооружения)	0.1
48	444133.2	2162706.15	данные отсутствуют	данные отсутствуют
49	444117.84	2162705.15	данные отсутствуют	0.1
49	444117.84	2162705.15	данные отсутствуют	данные отсутствуют
49	444117.84	2162705.15	данные отсутствуют	0.1
49	444117.84	2162705.15	данные отсутствуют	данные отсутствуют

Государственный регистратор		ФГИС ЕГРН
полное наименование должности	подпись	инициалы, фамилия

М.П.

Выписка из Единого государственного реестра недвижимости об объекте недвижимости  
Сведения о частях земельного участка

<b>Земельный участок</b>			
<small>(вид объекта недвижимости)</small>			
Лист № ___ Раздела <b>4.2</b>	Всего листов раздела <b>4.2</b> : ___	Всего разделов: ___	Всего листов выписки: ___
<b>05.03.2021 № 99/2021/379344637</b>			
Кадастровый номер:		<b>50:26:0180210:1</b>	

Номер точки	Координаты, м		Описание закрепления на местности	Средняя квадратическая погрешность определения координат характерных точек границы части земельного участка, м
	X	Y		
1	2	3	4	5
49	444117.84	2162705.15	Угол здания (сооружения)	0.1
49	444117.84	2162705.15	данные отсутствуют	данные отсутствуют
50	444198.83	2162793.34	данные отсутствуют	0.1
50	444198.83	2162793.34	данные отсутствуют	данные отсутствуют
51	444198.6	2162783.38	данные отсутствуют	0.1
51	444198.6	2162783.38	данные отсутствуют	данные отсутствуют
52	444208.72	2162783.15	данные отсутствуют	0.1
52	444208.72	2162783.15	данные отсутствуют	данные отсутствуют
53	444208.95	2162793.11	данные отсутствуют	0.1
53	444208.95	2162793.11	данные отсутствуют	данные отсутствуют
54	444178.32	2162707.87	данные отсутствуют	0.1
54	444178.32	2162707.87	данные отсутствуют	данные отсутствуют
54	444178.32	2162707.87	Угол здания (сооружения)	0.1
54	444178.32	2162707.87	данные отсутствуют	данные отсутствуют
55	444190.27	2162708.44	данные отсутствуют	0.1
55	444190.27	2162708.44	данные отсутствуют	данные отсутствуют
55	444190.27	2162708.44	Угол здания (сооружения)	0.1
Государственный регистратор				ФГИС ЕГРН
полное наименование должности			подпись	инициалы, фамилия

М.П.



Выписка из Единого государственного реестра недвижимости об объекте недвижимости  
Сведения о частях земельного участка

<b>Земельный участок</b>			
(вид объекта недвижимости)			
Лист № __ Раздела <b>4.2</b>	Всего листов раздела <b>4.2</b> : __	Всего разделов: __	Всего листов выписки: __
<b>05.03.2021 № 99/2021/379344637</b>			
Кадастровый номер:		<b>50:26:0180210:1</b>	

Номер точки	Координаты, м		Описание закрепления на местности	Средняя квадратическая погрешность определения координат характерных точек границы части земельного участка, м
	X	Y		
1	2	3	4	5
55	444190.27	2162708.44	данные отсутствуют	данные отсутствуют
56	444188.83	2162738.6	данные отсутствуют	0.1
56	444188.83	2162738.6	данные отсутствуют	данные отсутствуют
56	444188.83	2162738.6	Угол здания (сооружения)	0.1
56	444188.83	2162738.6	данные отсутствуют	данные отсутствуют
57	444176.88	2162738.02	данные отсутствуют	0.1
57	444176.88	2162738.02	данные отсутствуют	данные отсутствуют
57	444176.88	2162738.02	Угол здания (сооружения)	0.1
57	444176.88	2162738.02	данные отсутствуют	данные отсутствуют
58	444208.57	2162778.28	Угол здания (сооружения)	0.1
58	444208.57	2162778.28	данные отсутствуют	данные отсутствуют
59	444208.8	2162788.24	Угол здания (сооружения)	0.1
59	444208.8	2162788.24	данные отсутствуют	данные отсутствуют
60	444198.68	2162788.47	Угол здания (сооружения)	0.1
60	444198.68	2162788.47	данные отсутствуют	данные отсутствуют
61	444198.45	2162778.51	Угол здания (сооружения)	0.1
61	444198.45	2162778.51	данные отсутствуют	данные отсутствуют
Государственный регистратор				ФГИС ЕГРН
полное наименование должности			подпись	инициалы, фамилия

М.П.

Выписка из Единого государственного реестра недвижимости об объекте недвижимости  
Сведения о частях земельного участка

<b>Земельный участок</b>			
(вид объекта недвижимости)			
Лист № ___ Раздела <b>4.2</b>	Всего листов раздела <b>4.2</b> : ___	Всего разделов: ___	Всего листов выписки: ___
<b>05.03.2021 № 99/2021/379344637</b>			
Кадастровый номер:		<b>50:26:0180210:1</b>	

Номер точки	Координаты, м		Описание закрепления на местности	Средняя квадратическая погрешность определения координат характерных точек границы части земельного участка, м
	X	Y		
1	2	3	4	5
62	444190.23	2162777.38	Угол здания (сооружения)	0.1
62	444190.23	2162777.38	данные отсутствуют	данные отсутствуют
63	444191.97	2162789.79	Угол здания (сооружения)	0.1
63	444191.97	2162789.79	данные отсутствуют	данные отсутствуют
64	444161.39	2162794.08	Угол здания (сооружения)	0.1
64	444161.39	2162794.08	данные отсутствуют	данные отсутствуют
65	444159.65	2162781.67	Угол здания (сооружения)	0.1
65	444159.65	2162781.67	данные отсутствуют	данные отсутствуют
66	444241.57	2162026.01	данные отсутствуют	данные отсутствуют
66	444241.57	2162026.01	данные отсутствуют	данные отсутствуют
67	444231.69	2162054.21	данные отсутствуют	данные отсутствуют
67	444231.69	2162054.21	данные отсутствуют	данные отсутствуют
68	444214.6	2162101.28	данные отсутствуют	данные отсутствуют
68	444214.6	2162101.28	данные отсутствуют	данные отсутствуют
69	444197.32	2162149.8	данные отсутствуют	данные отсутствуют
69	444197.32	2162149.8	данные отсутствуют	данные отсутствуют
70	444181.73	2162192.96	данные отсутствуют	данные отсутствуют
Государственный регистратор				ФГИС ЕГРН
полное наименование должности			подпись	инициалы, фамилия

М.П.

Выписка из Единого государственного реестра недвижимости об объекте недвижимости  
Сведения о частях земельного участка

<b>Земельный участок</b>			
<small>(вид объекта недвижимости)</small>			
Лист № <u>    </u> Раздела <b>4.2</b>	Всего листов раздела <b>4.2</b> : <u>    </u>	Всего разделов: <u>    </u>	Всего листов выписки: <u>    </u>
<b>05.03.2021 № 99/2021/379344637</b>			
Кадастровый номер:		<b>50:26:0180210:1</b>	

Номер точки	Координаты, м		Описание закрепления на местности	Средняя квадратическая погрешность определения координат характерных точек границы части земельного участка, м
	X	Y		
1	2	3	4	5
70	444181.73	2162192.96	данные отсутствуют	данные отсутствуют
71	444165.09	2162206.01	данные отсутствуют	данные отсутствуют
71	444165.09	2162206.01	данные отсутствуют	данные отсутствуют
72	444163.99	2162207.11	данные отсутствуют	данные отсутствуют
72	444163.99	2162207.11	данные отсутствуют	данные отсутствуют
73	444163.43	2162208.07	данные отсутствуют	данные отсутствуют
73	444163.43	2162208.07	данные отсутствуют	данные отсутствуют
74	444139.4	2162204.45	данные отсутствуют	данные отсутствуют
74	444139.4	2162204.45	данные отсутствуют	данные отсутствуют
75	444129.56	2162203.26	данные отсутствуют	данные отсутствуют
75	444129.56	2162203.26	данные отсутствуют	данные отсутствуют
76	444124.74	2162224.13	данные отсутствуют	данные отсутствуют
76	444124.74	2162224.13	данные отсутствуют	данные отсутствуют
77	444136.53	2162225.56	данные отсутствуют	данные отсутствуют
77	444136.53	2162225.56	данные отсутствуют	данные отсутствуют
78	444162.32	2162229.44	данные отсутствуют	данные отсутствуют
78	444162.32	2162229.44	данные отсутствуют	данные отсутствуют
Государственный регистратор				ФГИС ЕГРН
полное наименование должности			подпись	инициалы, фамилия

М.П.

Выписка из Единого государственного реестра недвижимости об объекте недвижимости  
Сведения о частях земельного участка

<b>Земельный участок</b>			
<small>(вид объекта недвижимости)</small>			
Лист № <u>    </u> Раздела <b>4.2</b>	Всего листов раздела <b>4.2</b> : <u>    </u>	Всего разделов: <u>    </u>	Всего листов выписки: <u>    </u>
<b>05.03.2021 № 99/2021/379344637</b>			
Кадастровый номер:		<b>50:26:0180210:1</b>	

Номер точки	Координаты, м		Описание закрепления на местности	Средняя квадратическая погрешность определения координат характерных точек границы части земельного участка, м
	X	Y		
1	2	3	4	5
79	444191.57	2162241.25	данные отсутствуют	данные отсутствуют
79	444191.57	2162241.25	данные отсутствуют	данные отсутствуют
80	444213.86	2162250.01	данные отсутствуют	данные отсутствуют
80	444213.86	2162250.01	данные отсутствуют	данные отсутствуют
81	444217.55	2162246.08	данные отсутствуют	данные отсутствуют
81	444217.55	2162246.08	данные отсутствуют	данные отсутствуют
82	444228.15	2162268.89	данные отсутствуют	данные отсутствуют
82	444228.15	2162268.89	данные отсутствуют	данные отсутствуют
83	444245.24	2162305.51	данные отсутствуют	данные отсутствуют
83	444245.24	2162305.51	данные отсутствуют	данные отсутствуют
84	444258.4	2162333.98	данные отсутствуют	данные отсутствуют
84	444258.4	2162333.98	данные отсутствуют	данные отсутствуют
85	444277.18	2162374.12	данные отсутствуют	данные отсутствуют
85	444277.18	2162374.12	данные отсутствуют	данные отсутствуют
86	444270.3	2162402.36	данные отсутствуют	данные отсутствуют
86	444270.3	2162402.36	данные отсутствуют	данные отсутствуют
87	444261.83	2162437.15	данные отсутствуют	данные отсутствуют
Государственный регистратор				ФГИС ЕГРН
полное наименование должности			подпись	инициалы, фамилия

М.П.

Выписка из Единого государственного реестра недвижимости об объекте недвижимости  
Сведения о частях земельного участка

<b>Земельный участок</b>			
<small>(вид объекта недвижимости)</small>			
Лист № ___ Раздела <b>4.2</b>	Всего листов раздела <b>4.2</b> : ___	Всего разделов: ___	Всего листов выписки: ___
<b>05.03.2021 № 99/2021/379344637</b>			
Кадастровый номер:		<b>50:26:0180210:1</b>	

Номер точки	Координаты, м		Описание закрепления на местности	Средняя квадратическая погрешность определения координат характерных точек границы части земельного участка, м
	X	Y		
1	2	3	4	5
87	444261.83	2162437.15	данные отсутствуют	данные отсутствуют
88	444251.05	2162483.39	данные отсутствуют	данные отсутствуют
88	444251.05	2162483.39	данные отсутствуют	данные отсутствуют
89	444244.16	2162533.27	данные отсутствуют	данные отсутствуют
89	444244.16	2162533.27	данные отсутствуют	данные отсутствуют
90	444237.52	2162584.03	данные отсутствуют	данные отсутствуют
90	444237.52	2162584.03	данные отсутствуют	данные отсутствуют
91	444231.39	2162632.06	данные отсутствуют	данные отсутствуют
91	444231.39	2162632.06	данные отсутствуют	данные отсутствуют
92	444224.75	2162684.08	данные отсутствуют	данные отсутствуют
92	444224.75	2162684.08	данные отсутствуют	данные отсутствуют
93	444218.41	2162733.7	данные отсутствуют	данные отсутствуют
93	444218.41	2162733.7	данные отсутствуют	данные отсутствуют
94	444211.93	2162784.41	данные отсутствуют	данные отсутствуют
94	444211.93	2162784.41	данные отсутствуют	данные отсутствуют
95	444212.54	2162786.91	данные отсутствуют	данные отсутствуют
95	444212.54	2162786.91	данные отсутствуют	данные отсутствуют
Государственный регистратор				ФГИС ЕГРН
полное наименование должности			подпись	инициалы, фамилия

М.П.

Выписка из Единого государственного реестра недвижимости об объекте недвижимости  
Сведения о частях земельного участка

<b>Земельный участок</b>			
<small>(вид объекта недвижимости)</small>			
Лист № ___ Раздела <b>4.2</b>	Всего листов раздела <b>4.2</b> : ___	Всего разделов: ___	Всего листов выписки: ___
<b>05.03.2021 № 99/2021/379344637</b>			
Кадастровый номер:		<b>50:26:0180210:1</b>	

Номер точки	Координаты, м		Описание закрепления на местности	Средняя квадратическая погрешность определения координат характерных точек границы части земельного участка, м
	X	Y		
1	2	3	4	5
96	444213.68	2162788.49	данные отсутствуют	данные отсутствуют
96	444213.68	2162788.49	данные отсутствуют	данные отсутствуют
97	444213.74	2162788.53	данные отсутствуют	данные отсутствуют
97	444213.74	2162788.53	данные отсутствуют	данные отсутствуют
98	444288.23	2162373.75	данные отсутствуют	данные отсутствуют
98	444288.23	2162373.75	данные отсутствуют	данные отсутствуют
99	444287.96	2162372.11	данные отсутствуют	данные отсутствуют
99	444287.96	2162372.11	данные отсутствуют	данные отсутствуют
100	444268.19	2162329.43	данные отсутствуют	данные отсутствуют
100	444268.19	2162329.43	данные отсутствуют	данные отсутствуют
101	444255.03	2162300.96	данные отсутствуют	данные отсутствуют
101	444255.03	2162300.96	данные отсутствуют	данные отсутствуют
102	444237.93	2162264.33	данные отсутствуют	данные отсутствуют
102	444237.93	2162264.33	данные отсутствуют	данные отсутствуют
103	444226.45	2162239.63	данные отсутствуют	данные отсутствуют
103	444226.45	2162239.63	данные отсутствуют	данные отсутствуют
104	444230.99	2162237.52	данные отсутствуют	данные отсутствуют
Государственный регистратор				ФГИС ЕГРН
полное наименование должности			подпись	инициалы, фамилия

М.П.

Выписка из Единого государственного реестра недвижимости об объекте недвижимости  
Сведения о частях земельного участка

<b>Земельный участок</b>			
<small>(вид объекта недвижимости)</small>			
Лист № ___ Раздела <b>4.2</b>	Всего листов раздела <b>4.2</b> : ___	Всего разделов: ___	Всего листов выписки: ___
<b>05.03.2021 № 99/2021/379344637</b>			
Кадастровый номер:		<b>50:26:0180210:1</b>	

Номер точки	Координаты, м		Описание закрепления на местности	Средняя квадратическая погрешность определения координат характерных точек границы части земельного участка, м
	X	Y		
1	2	3	4	5
104	444230.99	2162237.52	данные отсутствуют	данные отсутствуют
105	444229.5	2162235.21	данные отсутствуют	данные отсутствуют
105	444229.5	2162235.21	данные отсутствуют	данные отсутствуют
106	444227.8	2162233.65	данные отсутствуют	данные отсутствуют
106	444227.8	2162233.65	данные отсутствуют	данные отсутствуют
107	444225.82	2162232.53	данные отсутствуют	данные отсутствуют
107	444225.82	2162232.53	данные отсутствуют	данные отсутствуют
108	444199.46	2162221.46	данные отсутствуют	данные отсутствуют
108	444199.46	2162221.46	данные отсутствуют	данные отсутствуют
109	444175.28	2162211.71	данные отсутствуют	данные отсутствуют
109	444175.28	2162211.71	данные отсутствуют	данные отсутствуют
110	444190.11	2162200.48	данные отсутствуют	данные отсутствуют
110	444190.11	2162200.48	данные отсутствуют	данные отсутствуют
111	444191.22	2162199.38	данные отсутствуют	данные отсутствуют
111	444191.22	2162199.38	данные отсутствуют	данные отсутствуют
112	444191.93	2162197.98	данные отсутствуют	данные отсутствуют
112	444191.93	2162197.98	данные отсутствуют	данные отсутствуют
Государственный регистратор				ФГИС ЕГРН
полное наименование должности			подпись	инициалы, фамилия

М.П.

Выписка из Единого государственного реестра недвижимости об объекте недвижимости  
**Сведения о частях земельного участка**

<b>Земельный участок</b>			
<small>(вид объекта недвижимости)</small>			
Лист № ___ Раздела <b>4.2</b>	Всего листов раздела <b>4.2</b> : ___	Всего разделов: ___	Всего листов выписки: ___
<b>05.03.2021 № 99/2021/379344637</b>			
Кадастровый номер:		<b>50:26:0180210:1</b>	

Номер точки	Координаты, м		Описание закрепления на местности	Средняя квадратическая погрешность определения координат характерных точек границы части земельного участка, м
	X	Y		
1	2	3	4	5
113	444207.96	2162153.61	данные отсутствуют	данные отсутствуют
113	444207.96	2162153.61	данные отсутствуют	данные отсутствуют
114	444225.24	2162105.09	данные отсутствуют	данные отсутствуют
114	444225.24	2162105.09	данные отсутствуют	данные отсутствуют
115	444242.35	2162057.98	данные отсутствуют	данные отсутствуют
115	444242.35	2162057.98	данные отсутствуют	данные отсутствуют
116	444253.39	2162026.46	данные отсутствуют	данные отсутствуют
116	444253.39	2162026.46	данные отсутствуют	данные отсутствуют

Государственный регистратор		ФГИС ЕГРН
полное наименование должности	подпись	инициалы, фамилия

М.П.



Выписка из Единого государственного реестра недвижимости об объекте недвижимости  
Сведения о частях земельного участка

<b>Земельный участок</b>				
(вид объекта недвижимости)				
Лист № ___ Раздела <b>4.2</b>		Всего листов раздела <b>4.2</b> : ___		Всего разделов: ___
Всего листов выписки: ___				
<b>05.03.2021 № 99/2021/379344637</b>				
Кадастровый номер:			<b>50:26:0180210:1</b>	
Сведения о характерных точках границы части (частей) земельного участка				
Учетный номер части: 6				
Система координат: МСК-50, зона 2				
Зона №				
Номер точки	Координаты, м		Описание закрепления на местности	Средняя квадратическая погрешность определения координат характерных точек границы части земельного участка, м
	X	Y		
1	2	3	4	5
5	444270.93	2162429.74	Долговременный межевой знак	0.1
5	444270.93	2162429.74	данные отсутствуют	данные отсутствуют
6	444254.95	2162498.64	Долговременный межевой знак	0.1
6	444254.95	2162498.64	данные отсутствуют	данные отсутствуют
7	444249.54	2162538.87	Долговременный межевой знак	0.1
7	444249.54	2162538.87	данные отсутствуют	данные отсутствуют
8	444215.63	2162788.14	Долговременный межевой знак	0.1
8	444215.63	2162788.14	данные отсутствуют	данные отсутствуют
22	444187.31	2162284.66	данные отсутствуют	0.1
22	444187.31	2162284.66	данные отсутствуют	данные отсутствуют
22	444187.31	2162284.66	Угол здания (сооружения)	0.1
22	444187.31	2162284.66	данные отсутствуют	данные отсутствуют
23	444192.93	2162284.66	данные отсутствуют	0.1
23	444192.93	2162284.66	данные отсутствуют	данные отсутствуют
23	444192.93	2162284.66	Угол здания (сооружения)	0.1
23	444192.93	2162284.66	данные отсутствуют	данные отсутствуют
Государственный регистратор			ФГИС ЕГРН	
полное наименование должности			подпись	
			инициалы, фамилия	

М.П.

Выписка из Единого государственного реестра недвижимости об объекте недвижимости  
Сведения о частях земельного участка

<b>Земельный участок</b>			
<small>(вид объекта недвижимости)</small>			
Лист № __ Раздела <b>4.2</b>	Всего листов раздела <b>4.2</b> : __	Всего разделов: __	Всего листов выписки: __
<b>05.03.2021 № 99/2021/379344637</b>			
Кадастровый номер:		<b>50:26:0180210:1</b>	

Номер точки	Координаты, м		Описание закрепления на местности	Средняя квадратическая погрешность определения координат характерных точек границы части земельного участка, м
	X	Y		
1	2	3	4	5
24	444192.93	2162290.95	данные отсутствуют	0.1
24	444192.93	2162290.95	данные отсутствуют	данные отсутствуют
24	444192.93	2162290.95	Угол здания (сооружения)	0.1
24	444192.93	2162290.95	данные отсутствуют	данные отсутствуют
25	444187.31	2162290.95	данные отсутствуют	0.1
25	444187.31	2162290.95	данные отсутствуют	данные отсутствуют
25	444187.31	2162290.95	Угол здания (сооружения)	0.1
25	444187.31	2162290.95	данные отсутствуют	данные отсутствуют
26	444043.31	2162749.45	данные отсутствуют	0.1
26	444043.31	2162749.45	данные отсутствуют	данные отсутствуют
26	444043.31	2162749.45	Угол здания (сооружения)	0.1
26	444043.31	2162749.45	данные отсутствуют	данные отсутствуют
27	444037.99	2162778.65	данные отсутствуют	0.1
27	444037.99	2162778.65	данные отсутствуют	данные отсутствуют
27	444037.99	2162778.65	Угол здания (сооружения)	0.1
27	444037.99	2162778.65	данные отсутствуют	данные отсутствуют
28	444027.53	2162776.42	данные отсутствуют	0.1
Государственный регистратор				ФГИС ЕГРН
полное наименование должности			подпись	инициалы, фамилия

М.П.

Выписка из Единого государственного реестра недвижимости об объекте недвижимости  
Сведения о частях земельного участка

<b>Земельный участок</b>			
<small>(вид объекта недвижимости)</small>			
Лист № ___ Раздела <b>4.2</b>	Всего листов раздела <b>4.2</b> : ___	Всего разделов: ___	Всего листов выписки: ___
<b>05.03.2021 № 99/2021/379344637</b>			
Кадастровый номер:		<b>50:26:0180210:1</b>	

Номер точки	Координаты, м		Описание закрепления на местности	Средняя квадратическая погрешность определения координат характерных точек границы части земельного участка, м
	X	Y		
1	2	3	4	5
28	444027.53	2162776.42	данные отсутствуют	данные отсутствуют
28	444027.53	2162776.42	Угол здания (сооружения)	0.1
28	444027.53	2162776.42	данные отсутствуют	данные отсутствуют
29	444030.98	2162757.52	данные отсутствуют	0.1
29	444030.98	2162757.52	данные отсутствуют	данные отсутствуют
29	444030.98	2162757.52	Угол здания (сооружения)	0.1
29	444030.98	2162757.52	данные отсутствуют	данные отсутствуют
30	444010.04	2162753.7	данные отсутствуют	0.1
30	444010.04	2162753.7	данные отсутствуют	данные отсутствуют
30	444010.04	2162753.7	Угол здания (сооружения)	0.1
30	444010.04	2162753.7	данные отсутствуют	данные отсутствуют
31	444008.35	2162761.7	данные отсутствуют	0.1
31	444008.35	2162761.7	данные отсутствуют	данные отсутствуют
31	444008.35	2162761.7	Угол здания (сооружения)	0.1
31	444008.35	2162761.7	данные отсутствуют	данные отсутствуют
32	443997.59	2162759.4	данные отсутствуют	0.1
32	443997.59	2162759.4	данные отсутствуют	данные отсутствуют
Государственный регистратор				ФГИС ЕГРН
полное наименование должности			подпись	инициалы, фамилия

М.П.

Выписка из Единого государственного реестра недвижимости об объекте недвижимости  
Сведения о частях земельного участка

<b>Земельный участок</b>			
(вид объекта недвижимости)			
Лист № __ Раздела <b>4.2</b>	Всего листов раздела <b>4.2</b> : __	Всего разделов: __	Всего листов выписки: __
<b>05.03.2021 № 99/2021/379344637</b>			
Кадастровый номер:		<b>50:26:0180210:1</b>	

Номер точки	Координаты, м		Описание закрепления на местности	Средняя квадратическая погрешность определения координат характерных точек границы части земельного участка, м
	X	Y		
1	2	3	4	5
32	443997.59	2162759.4	Угол здания (сооружения)	0.1
32	443997.59	2162759.4	данные отсутствуют	данные отсутствуют
33	444001.6	2162740.67	данные отсутствуют	0.1
33	444001.6	2162740.67	данные отсутствуют	данные отсутствуют
33	444001.6	2162740.67	Угол здания (сооружения)	0.1
33	444001.6	2162740.67	данные отсутствуют	данные отсутствуют
34	444141.98	2162268.76	данные отсутствуют	0.1
34	444141.98	2162268.76	данные отсутствуют	данные отсутствуют
34	444141.98	2162268.76	Угол здания (сооружения)	0.1
34	444141.98	2162268.76	данные отсутствуют	данные отсутствуют
35	444171.09	2162267.43	данные отсутствуют	0.1
35	444171.09	2162267.43	данные отсутствуют	данные отсутствуют
35	444171.09	2162267.43	Угол здания (сооружения)	0.1
35	444171.09	2162267.43	данные отсутствуют	данные отсутствуют
36	444172.87	2162306.49	данные отсутствуют	0.1
36	444172.87	2162306.49	данные отсутствуют	данные отсутствуют
36	444172.87	2162306.49	Угол здания (сооружения)	0.1
Государственный регистратор				ФГИС ЕГРН
полное наименование должности			подпись	инициалы, фамилия

М.П.

Выписка из Единого государственного реестра недвижимости об объекте недвижимости  
Сведения о частях земельного участка

<b>Земельный участок</b>			
<small>(вид объекта недвижимости)</small>			
Лист № __ Раздела <b>4.2</b>	Всего листов раздела <b>4.2</b> : __	Всего разделов: __	Всего листов выписки: __
<b>05.03.2021 № 99/2021/379344637</b>			
Кадастровый номер:		<b>50:26:0180210:1</b>	

Номер точки	Координаты, м		Описание закрепления на местности	Средняя квадратическая погрешность определения координат характерных точек границы части земельного участка, м
	X	Y		
1	2	3	4	5
36	444172.87	2162306.49	данные отсутствуют	данные отсутствуют
37	444143.76	2162307.81	данные отсутствуют	0.1
37	444143.76	2162307.81	данные отсутствуют	данные отсутствуют
37	444143.76	2162307.81	Угол здания (сооружения)	0.1
37	444143.76	2162307.81	данные отсутствуют	данные отсутствуют
38	444159.8	2162786.54	данные отсутствуют	0.1
38	444159.8	2162786.54	данные отсутствуют	данные отсутствуют
39	444190.38	2162782.25	данные отсутствуют	0.1
39	444190.38	2162782.25	данные отсутствуют	данные отсутствуют
40	444192.12	2162794.66	данные отсутствуют	0.1
40	444192.12	2162794.66	данные отсутствуют	данные отсутствуют
41	444161.54	2162798.95	данные отсутствуют	0.1
41	444161.54	2162798.95	данные отсутствуют	данные отсутствуют
42	444157.26	2162640.9	данные отсутствуют	0.1
42	444157.26	2162640.9	данные отсутствуют	данные отсутствуют
42	444157.26	2162640.9	Угол здания (сооружения)	0.1
42	444157.26	2162640.9	данные отсутствуют	данные отсутствуют

Государственный регистратор		ФГИС ЕГРН
полное наименование должности	подпись	инициалы, фамилия

М.П.

Выписка из Единого государственного реестра недвижимости об объекте недвижимости  
Сведения о частях земельного участка

<b>Земельный участок</b>			
<small>(вид объекта недвижимости)</small>			
Лист № __ Раздела <b>4.2</b>	Всего листов раздела <b>4.2</b> : __	Всего разделов: __	Всего листов выписки: __
<b>05.03.2021 № 99/2021/379344637</b>			
Кадастровый номер:		<b>50:26:0180210:1</b>	

Номер точки	Координаты, м		Описание закрепления на местности	Средняя квадратическая погрешность определения координат характерных точек границы части земельного участка, м
	X	Y		
1	2	3	4	5
43	444172.69	2162643.05	данные отсутствуют	0.1
43	444172.69	2162643.05	данные отсутствуют	данные отсутствуют
43	444172.69	2162643.05	Угол здания (сооружения)	0.1
43	444172.69	2162643.05	данные отсутствуют	данные отсутствуют
44	444167.82	2162678.01	данные отсутствуют	0.1
44	444167.82	2162678.01	данные отсутствуют	данные отсутствуют
44	444167.82	2162678.01	Угол здания (сооружения)	0.1
44	444167.82	2162678.01	данные отсутствуют	данные отсутствуют
45	444152.39	2162675.96	данные отсутствуют	0.1
45	444152.39	2162675.96	данные отсутствуют	данные отсутствуют
45	444152.39	2162675.96	Угол здания (сооружения)	0.1
45	444152.39	2162675.96	данные отсутствуют	данные отсутствуют
46	444120.1	2162670.38	данные отсутствуют	0.1
46	444120.1	2162670.38	данные отсутствуют	данные отсутствуют
46	444120.1	2162670.38	данные отсутствуют	0.1
46	444120.1	2162670.38	данные отсутствуют	данные отсутствуют
46	444120.1	2162670.38	Угол здания (сооружения)	0.1

Государственный регистратор		ФГИС ЕГРН
полное наименование должности	подпись	инициалы, фамилия

М.П.

Выписка из Единого государственного реестра недвижимости об объекте недвижимости  
Сведения о частях земельного участка

<b>Земельный участок</b>			
(вид объекта недвижимости)			
Лист № __ Раздела <b>4.2</b>	Всего листов раздела <b>4.2</b> : __	Всего разделов: __	Всего листов выписки: __
<b>05.03.2021 № 99/2021/379344637</b>			
Кадастровый номер:		<b>50:26:0180210:1</b>	

Номер точки	Координаты, м		Описание закрепления на местности	Средняя квадратическая погрешность определения координат характерных точек границы части земельного участка, м
	X	Y		
1	2	3	4	5
46	444120.1	2162670.38	данные отсутствуют	данные отсутствуют
47	444135.47	2162671.38	данные отсутствуют	0.1
47	444135.47	2162671.38	данные отсутствуют	данные отсутствуют
47	444135.47	2162671.38	данные отсутствуют	0.1
47	444135.47	2162671.38	данные отсутствуют	данные отсутствуют
47	444135.47	2162671.38	Угол здания (сооружения)	0.1
47	444135.47	2162671.38	данные отсутствуют	данные отсутствуют
48	444133.2	2162706.15	данные отсутствуют	0.1
48	444133.2	2162706.15	данные отсутствуют	данные отсутствуют
48	444133.2	2162706.15	данные отсутствуют	0.1
48	444133.2	2162706.15	данные отсутствуют	данные отсутствуют
48	444133.2	2162706.15	Угол здания (сооружения)	0.1
48	444133.2	2162706.15	данные отсутствуют	данные отсутствуют
49	444117.84	2162705.15	данные отсутствуют	0.1
49	444117.84	2162705.15	данные отсутствуют	данные отсутствуют
49	444117.84	2162705.15	данные отсутствуют	0.1
49	444117.84	2162705.15	данные отсутствуют	данные отсутствуют
Государственный регистратор				ФГИС ЕГРН
полное наименование должности			подпись	инициалы, фамилия

М.П.

Выписка из Единого государственного реестра недвижимости об объекте недвижимости  
Сведения о частях земельного участка

<b>Земельный участок</b>			
<small>(вид объекта недвижимости)</small>			
Лист № __ Раздела <b>4.2</b>	Всего листов раздела <b>4.2</b> : __	Всего разделов: __	Всего листов выписки: __
<b>05.03.2021 № 99/2021/379344637</b>			
Кадастровый номер:		<b>50:26:0180210:1</b>	

Номер точки	Координаты, м		Описание закрепления на местности	Средняя квадратическая погрешность определения координат характерных точек границы части земельного участка, м
	X	Y		
1	2	3	4	5
49	444117.84	2162705.15	Угол здания (сооружения)	0.1
49	444117.84	2162705.15	данные отсутствуют	данные отсутствуют
50	444198.83	2162793.34	данные отсутствуют	0.1
50	444198.83	2162793.34	данные отсутствуют	данные отсутствуют
51	444198.6	2162783.38	данные отсутствуют	0.1
51	444198.6	2162783.38	данные отсутствуют	данные отсутствуют
52	444208.72	2162783.15	данные отсутствуют	0.1
52	444208.72	2162783.15	данные отсутствуют	данные отсутствуют
53	444208.95	2162793.11	данные отсутствуют	0.1
53	444208.95	2162793.11	данные отсутствуют	данные отсутствуют
54	444178.32	2162707.87	данные отсутствуют	0.1
54	444178.32	2162707.87	данные отсутствуют	данные отсутствуют
54	444178.32	2162707.87	Угол здания (сооружения)	0.1
54	444178.32	2162707.87	данные отсутствуют	данные отсутствуют
55	444190.27	2162708.44	данные отсутствуют	0.1
55	444190.27	2162708.44	данные отсутствуют	данные отсутствуют
55	444190.27	2162708.44	Угол здания (сооружения)	0.1
Государственный регистратор				ФГИС ЕГРН
полное наименование должности			подпись	инициалы, фамилия

М.П.



Выписка из Единого государственного реестра недвижимости об объекте недвижимости  
Сведения о частях земельного участка

<b>Земельный участок</b>			
<small>(вид объекта недвижимости)</small>			
Лист № ___ Раздела <b>4.2</b>	Всего листов раздела <b>4.2</b> : ___	Всего разделов: ___	Всего листов выписки: ___
<b>05.03.2021 № 99/2021/379344637</b>			
Кадастровый номер:		<b>50:26:0180210:1</b>	

Номер точки	Координаты, м		Описание закрепления на местности	Средняя квадратическая погрешность определения координат характерных точек границы части земельного участка, м
	X	Y		
1	2	3	4	5
55	444190.27	2162708.44	данные отсутствуют	данные отсутствуют
56	444188.83	2162738.6	данные отсутствуют	0.1
56	444188.83	2162738.6	данные отсутствуют	данные отсутствуют
56	444188.83	2162738.6	Угол здания (сооружения)	0.1
56	444188.83	2162738.6	данные отсутствуют	данные отсутствуют
57	444176.88	2162738.02	данные отсутствуют	0.1
57	444176.88	2162738.02	данные отсутствуют	данные отсутствуют
57	444176.88	2162738.02	Угол здания (сооружения)	0.1
57	444176.88	2162738.02	данные отсутствуют	данные отсутствуют
58	444208.57	2162778.28	Угол здания (сооружения)	0.1
58	444208.57	2162778.28	данные отсутствуют	данные отсутствуют
59	444208.8	2162788.24	Угол здания (сооружения)	0.1
59	444208.8	2162788.24	данные отсутствуют	данные отсутствуют
60	444198.68	2162788.47	Угол здания (сооружения)	0.1
60	444198.68	2162788.47	данные отсутствуют	данные отсутствуют
61	444198.45	2162778.51	Угол здания (сооружения)	0.1
61	444198.45	2162778.51	данные отсутствуют	данные отсутствуют
Государственный регистратор				ФГИС ЕГРН
полное наименование должности			подпись	инициалы, фамилия

М.П.

## Выписка из Единого государственного реестра недвижимости об объекте недвижимости

## Сведения о частях земельного участка

<b>Земельный участок</b>			
(вид объекта недвижимости)			
Лист № ___ Раздела <b>4.2</b>	Всего листов раздела <b>4.2</b> : ___	Всего разделов: ___	Всего листов выписки: ___
<b>05.03.2021 № 99/2021/379344637</b>			
Кадастровый номер:		<b>50:26:0180210:1</b>	

Номер точки	Координаты, м		Описание закрепления на местности	Средняя квадратическая погрешность определения координат характерных точек границы части земельного участка, м
	X	Y		
1	2	3	4	5
62	444190.23	2162777.38	Угол здания (сооружения)	0.1
62	444190.23	2162777.38	данные отсутствуют	данные отсутствуют
63	444191.97	2162789.79	Угол здания (сооружения)	0.1
63	444191.97	2162789.79	данные отсутствуют	данные отсутствуют
64	444161.39	2162794.08	Угол здания (сооружения)	0.1
64	444161.39	2162794.08	данные отсутствуют	данные отсутствуют
65	444159.65	2162781.67	Угол здания (сооружения)	0.1
65	444159.65	2162781.67	данные отсутствуют	данные отсутствуют
66	444241.57	2162026.01	данные отсутствуют	данные отсутствуют
66	444241.57	2162026.01	данные отсутствуют	данные отсутствуют
67	444231.69	2162054.21	данные отсутствуют	данные отсутствуют
67	444231.69	2162054.21	данные отсутствуют	данные отсутствуют
68	444214.6	2162101.28	данные отсутствуют	данные отсутствуют
68	444214.6	2162101.28	данные отсутствуют	данные отсутствуют
69	444197.32	2162149.8	данные отсутствуют	данные отсутствуют
69	444197.32	2162149.8	данные отсутствуют	данные отсутствуют
70	444181.73	2162192.96	данные отсутствуют	данные отсутствуют
Государственный регистратор				ФГИС ЕГРН
полное наименование должности			подпись	инициалы, фамилия

М.П.

Выписка из Единого государственного реестра недвижимости об объекте недвижимости  
Сведения о частях земельного участка

<b>Земельный участок</b>			
<small>(вид объекта недвижимости)</small>			
Лист № ___ Раздела <b>4.2</b>	Всего листов раздела <b>4.2</b> : ___	Всего разделов: ___	Всего листов выписки: ___
<b>05.03.2021 № 99/2021/379344637</b>			
Кадастровый номер:		<b>50:26:0180210:1</b>	

Номер точки	Координаты, м		Описание закрепления на местности	Средняя квадратическая погрешность определения координат характерных точек границы части земельного участка, м
	X	Y		
1	2	3	4	5
70	444181.73	2162192.96	данные отсутствуют	данные отсутствуют
71	444165.09	2162206.01	данные отсутствуют	данные отсутствуют
71	444165.09	2162206.01	данные отсутствуют	данные отсутствуют
72	444163.99	2162207.11	данные отсутствуют	данные отсутствуют
72	444163.99	2162207.11	данные отсутствуют	данные отсутствуют
73	444163.43	2162208.07	данные отсутствуют	данные отсутствуют
73	444163.43	2162208.07	данные отсутствуют	данные отсутствуют
74	444139.4	2162204.45	данные отсутствуют	данные отсутствуют
74	444139.4	2162204.45	данные отсутствуют	данные отсутствуют
75	444129.56	2162203.26	данные отсутствуют	данные отсутствуют
75	444129.56	2162203.26	данные отсутствуют	данные отсутствуют
76	444124.74	2162224.13	данные отсутствуют	данные отсутствуют
76	444124.74	2162224.13	данные отсутствуют	данные отсутствуют
77	444136.53	2162225.56	данные отсутствуют	данные отсутствуют
77	444136.53	2162225.56	данные отсутствуют	данные отсутствуют
78	444162.32	2162229.44	данные отсутствуют	данные отсутствуют
78	444162.32	2162229.44	данные отсутствуют	данные отсутствуют
Государственный регистратор				ФГИС ЕГРН
полное наименование должности			подпись	инициалы, фамилия

М.П.

Выписка из Единого государственного реестра недвижимости об объекте недвижимости  
Сведения о частях земельного участка

<b>Земельный участок</b>			
<small>(вид объекта недвижимости)</small>			
Лист № ___ Раздела <b>4.2</b>	Всего листов раздела <b>4.2</b> : ___	Всего разделов: ___	Всего листов выписки: ___
<b>05.03.2021 № 99/2021/379344637</b>			
Кадастровый номер:		<b>50:26:0180210:1</b>	

Номер точки	Координаты, м		Описание закрепления на местности	Средняя квадратическая погрешность определения координат характерных точек границы части земельного участка, м
	X	Y		
1	2	3	4	5
79	444191.57	2162241.25	данные отсутствуют	данные отсутствуют
79	444191.57	2162241.25	данные отсутствуют	данные отсутствуют
80	444213.86	2162250.01	данные отсутствуют	данные отсутствуют
80	444213.86	2162250.01	данные отсутствуют	данные отсутствуют
81	444217.55	2162246.08	данные отсутствуют	данные отсутствуют
81	444217.55	2162246.08	данные отсутствуют	данные отсутствуют
82	444228.15	2162268.89	данные отсутствуют	данные отсутствуют
82	444228.15	2162268.89	данные отсутствуют	данные отсутствуют
83	444245.24	2162305.51	данные отсутствуют	данные отсутствуют
83	444245.24	2162305.51	данные отсутствуют	данные отсутствуют
84	444258.4	2162333.98	данные отсутствуют	данные отсутствуют
84	444258.4	2162333.98	данные отсутствуют	данные отсутствуют
85	444277.18	2162374.12	данные отсутствуют	данные отсутствуют
85	444277.18	2162374.12	данные отсутствуют	данные отсутствуют
86	444270.3	2162402.36	данные отсутствуют	данные отсутствуют
86	444270.3	2162402.36	данные отсутствуют	данные отсутствуют
87	444261.83	2162437.15	данные отсутствуют	данные отсутствуют
Государственный регистратор				ФГИС ЕГРН
полное наименование должности			подпись	инициалы, фамилия

М.П.

Выписка из Единого государственного реестра недвижимости об объекте недвижимости  
Сведения о частях земельного участка

<b>Земельный участок</b>			
<small>(вид объекта недвижимости)</small>			
Лист № ___ Раздела <b>4.2</b>	Всего листов раздела <b>4.2</b> : ___	Всего разделов: ___	Всего листов выписки: ___
<b>05.03.2021 № 99/2021/379344637</b>			
Кадастровый номер:		<b>50:26:0180210:1</b>	

Номер точки	Координаты, м		Описание закрепления на местности	Средняя квадратическая погрешность определения координат характерных точек границы части земельного участка, м
	X	Y		
1	2	3	4	5
87	444261.83	2162437.15	данные отсутствуют	данные отсутствуют
88	444251.05	2162483.39	данные отсутствуют	данные отсутствуют
88	444251.05	2162483.39	данные отсутствуют	данные отсутствуют
89	444244.16	2162533.27	данные отсутствуют	данные отсутствуют
89	444244.16	2162533.27	данные отсутствуют	данные отсутствуют
90	444237.52	2162584.03	данные отсутствуют	данные отсутствуют
90	444237.52	2162584.03	данные отсутствуют	данные отсутствуют
91	444231.39	2162632.06	данные отсутствуют	данные отсутствуют
91	444231.39	2162632.06	данные отсутствуют	данные отсутствуют
92	444224.75	2162684.08	данные отсутствуют	данные отсутствуют
92	444224.75	2162684.08	данные отсутствуют	данные отсутствуют
93	444218.41	2162733.7	данные отсутствуют	данные отсутствуют
93	444218.41	2162733.7	данные отсутствуют	данные отсутствуют
94	444211.93	2162784.41	данные отсутствуют	данные отсутствуют
94	444211.93	2162784.41	данные отсутствуют	данные отсутствуют
95	444212.54	2162786.91	данные отсутствуют	данные отсутствуют
95	444212.54	2162786.91	данные отсутствуют	данные отсутствуют
Государственный регистратор				ФГИС ЕГРН
полное наименование должности			подпись	инициалы, фамилия

М.П.

Выписка из Единого государственного реестра недвижимости об объекте недвижимости  
Сведения о частях земельного участка

<b>Земельный участок</b>			
<small>(вид объекта недвижимости)</small>			
Лист № ___ Раздела <b>4.2</b>	Всего листов раздела <b>4.2</b> : ___	Всего разделов: ___	Всего листов выписки: ___
<b>05.03.2021 № 99/2021/379344637</b>			
Кадастровый номер:		<b>50:26:0180210:1</b>	

Номер точки	Координаты, м		Описание закрепления на местности	Средняя квадратическая погрешность определения координат характерных точек границы части земельного участка, м
	X	Y		
1	2	3	4	5
96	444213.68	2162788.49	данные отсутствуют	данные отсутствуют
96	444213.68	2162788.49	данные отсутствуют	данные отсутствуют
97	444213.74	2162788.53	данные отсутствуют	данные отсутствуют
97	444213.74	2162788.53	данные отсутствуют	данные отсутствуют
98	444288.23	2162373.75	данные отсутствуют	данные отсутствуют
98	444288.23	2162373.75	данные отсутствуют	данные отсутствуют
99	444287.96	2162372.11	данные отсутствуют	данные отсутствуют
99	444287.96	2162372.11	данные отсутствуют	данные отсутствуют
100	444268.19	2162329.43	данные отсутствуют	данные отсутствуют
100	444268.19	2162329.43	данные отсутствуют	данные отсутствуют
101	444255.03	2162300.96	данные отсутствуют	данные отсутствуют
101	444255.03	2162300.96	данные отсутствуют	данные отсутствуют
102	444237.93	2162264.33	данные отсутствуют	данные отсутствуют
102	444237.93	2162264.33	данные отсутствуют	данные отсутствуют
103	444226.45	2162239.63	данные отсутствуют	данные отсутствуют
103	444226.45	2162239.63	данные отсутствуют	данные отсутствуют
104	444230.99	2162237.52	данные отсутствуют	данные отсутствуют
Государственный регистратор				ФГИС ЕГРН
полное наименование должности			подпись	инициалы, фамилия

М.П.

Выписка из Единого государственного реестра недвижимости об объекте недвижимости  
Сведения о частях земельного участка

<b>Земельный участок</b>			
<small>(вид объекта недвижимости)</small>			
Лист № __ Раздела <b>4.2</b>	Всего листов раздела <b>4.2</b> : __	Всего разделов: __	Всего листов выписки: __
<b>05.03.2021 № 99/2021/379344637</b>			
Кадастровый номер:		<b>50:26:0180210:1</b>	

Номер точки	Координаты, м		Описание закрепления на местности	Средняя квадратическая погрешность определения координат характерных точек границы части земельного участка, м
	X	Y		
1	2	3	4	5
104	444230.99	2162237.52	данные отсутствуют	данные отсутствуют
105	444229.5	2162235.21	данные отсутствуют	данные отсутствуют
105	444229.5	2162235.21	данные отсутствуют	данные отсутствуют
106	444227.8	2162233.65	данные отсутствуют	данные отсутствуют
106	444227.8	2162233.65	данные отсутствуют	данные отсутствуют
107	444225.82	2162232.53	данные отсутствуют	данные отсутствуют
107	444225.82	2162232.53	данные отсутствуют	данные отсутствуют
108	444199.46	2162221.46	данные отсутствуют	данные отсутствуют
108	444199.46	2162221.46	данные отсутствуют	данные отсутствуют
109	444175.28	2162211.71	данные отсутствуют	данные отсутствуют
109	444175.28	2162211.71	данные отсутствуют	данные отсутствуют
110	444190.11	2162200.48	данные отсутствуют	данные отсутствуют
110	444190.11	2162200.48	данные отсутствуют	данные отсутствуют
111	444191.22	2162199.38	данные отсутствуют	данные отсутствуют
111	444191.22	2162199.38	данные отсутствуют	данные отсутствуют
112	444191.93	2162197.98	данные отсутствуют	данные отсутствуют
112	444191.93	2162197.98	данные отсутствуют	данные отсутствуют
Государственный регистратор				ФГИС ЕГРН
полное наименование должности			подпись	инициалы, фамилия

М.П.

Выписка из Единого государственного реестра недвижимости об объекте недвижимости  
**Сведения о частях земельного участка**

<b>Земельный участок</b>			
<small>(вид объекта недвижимости)</small>			
Лист № ___ Раздела <b>4.2</b>	Всего листов раздела <b>4.2</b> : ___	Всего разделов: ___	Всего листов выписки: ___
<b>05.03.2021 № 99/2021/379344637</b>			
Кадастровый номер:		<b>50:26:0180210:1</b>	

Номер точки	Координаты, м		Описание закрепления на местности	Средняя квадратическая погрешность определения координат характерных точек границы части земельного участка, м
	X	Y		
1	2	3	4	5
113	444207.96	2162153.61	данные отсутствуют	данные отсутствуют
113	444207.96	2162153.61	данные отсутствуют	данные отсутствуют
114	444225.24	2162105.09	данные отсутствуют	данные отсутствуют
114	444225.24	2162105.09	данные отсутствуют	данные отсутствуют
115	444242.35	2162057.98	данные отсутствуют	данные отсутствуют
115	444242.35	2162057.98	данные отсутствуют	данные отсутствуют
116	444253.39	2162026.46	данные отсутствуют	данные отсутствуют
116	444253.39	2162026.46	данные отсутствуют	данные отсутствуют

Государственный регистратор		ФГИС ЕГРН
полное наименование должности	подпись	инициалы, фамилия

М.П.



Выписка из Единого государственного реестра недвижимости об объекте недвижимости  
Сведения о частях земельного участка

<b>Земельный участок</b>				
(вид объекта недвижимости)				
Лист № ___ Раздела <b>4.2</b>		Всего листов раздела <b>4.2</b> : ___		Всего разделов: ___
Всего листов выписки: ___				
<b>05.03.2021 № 99/2021/379344637</b>				
Кадастровый номер:			<b>50:26:0180210:1</b>	
Сведения о характерных точках границы части (частей) земельного участка				
Учетный номер части: 6				
Система координат: МСК-73				
Зона №				
Номер точки	Координаты, м		Описание закрепления на местности	Средняя квадратическая погрешность определения координат характерных точек границы части земельного участка, м
	X	Y		
1	2	3	4	5
5	444270.93	2162429.74	Долговременный межевой знак	0.1
5	444270.93	2162429.74	данные отсутствуют	данные отсутствуют
6	444254.95	2162498.64	Долговременный межевой знак	0.1
6	444254.95	2162498.64	данные отсутствуют	данные отсутствуют
7	444249.54	2162538.87	Долговременный межевой знак	0.1
7	444249.54	2162538.87	данные отсутствуют	данные отсутствуют
8	444215.63	2162788.14	Долговременный межевой знак	0.1
8	444215.63	2162788.14	данные отсутствуют	данные отсутствуют
22	444187.31	2162284.66	данные отсутствуют	0.1
22	444187.31	2162284.66	данные отсутствуют	данные отсутствуют
22	444187.31	2162284.66	Угол здания (сооружения)	0.1
22	444187.31	2162284.66	данные отсутствуют	данные отсутствуют
23	444192.93	2162284.66	данные отсутствуют	0.1
23	444192.93	2162284.66	данные отсутствуют	данные отсутствуют
23	444192.93	2162284.66	Угол здания (сооружения)	0.1
23	444192.93	2162284.66	данные отсутствуют	данные отсутствуют
Государственный регистратор			ФГИС ЕГРН	
полное наименование должности			подпись	
			инициалы, фамилия	

М.П.

Выписка из Единого государственного реестра недвижимости об объекте недвижимости  
Сведения о частях земельного участка

<b>Земельный участок</b>			
<small>(вид объекта недвижимости)</small>			
Лист № __ Раздела <b>4.2</b>	Всего листов раздела <b>4.2</b> : __	Всего разделов: __	Всего листов выписки: __
<b>05.03.2021 № 99/2021/379344637</b>			
Кадастровый номер:		<b>50:26:0180210:1</b>	

Номер точки	Координаты, м		Описание закрепления на местности	Средняя квадратическая погрешность определения координат характерных точек границы части земельного участка, м
	X	Y		
1	2	3	4	5
24	444192.93	2162290.95	данные отсутствуют	0.1
24	444192.93	2162290.95	данные отсутствуют	данные отсутствуют
24	444192.93	2162290.95	Угол здания (сооружения)	0.1
24	444192.93	2162290.95	данные отсутствуют	данные отсутствуют
25	444187.31	2162290.95	данные отсутствуют	0.1
25	444187.31	2162290.95	данные отсутствуют	данные отсутствуют
25	444187.31	2162290.95	Угол здания (сооружения)	0.1
25	444187.31	2162290.95	данные отсутствуют	данные отсутствуют
26	444043.31	2162749.45	данные отсутствуют	0.1
26	444043.31	2162749.45	данные отсутствуют	данные отсутствуют
26	444043.31	2162749.45	Угол здания (сооружения)	0.1
26	444043.31	2162749.45	данные отсутствуют	данные отсутствуют
27	444037.99	2162778.65	данные отсутствуют	0.1
27	444037.99	2162778.65	данные отсутствуют	данные отсутствуют
27	444037.99	2162778.65	Угол здания (сооружения)	0.1
27	444037.99	2162778.65	данные отсутствуют	данные отсутствуют
28	444027.53	2162776.42	данные отсутствуют	0.1

Государственный регистратор		ФГИС ЕГРН
полное наименование должности	подпись	инициалы, фамилия

М.П.

Выписка из Единого государственного реестра недвижимости об объекте недвижимости  
Сведения о частях земельного участка

<b>Земельный участок</b>			
<small>(вид объекта недвижимости)</small>			
Лист № __ Раздела <b>4.2</b>	Всего листов раздела <b>4.2</b> : __	Всего разделов: __	Всего листов выписки: __
<b>05.03.2021 № 99/2021/379344637</b>			
Кадастровый номер:		<b>50:26:0180210:1</b>	

Номер точки	Координаты, м		Описание закрепления на местности	Средняя квадратическая погрешность определения координат характерных точек границы части земельного участка, м
	X	Y		
1	2	3	4	5
28	444027.53	2162776.42	данные отсутствуют	данные отсутствуют
28	444027.53	2162776.42	Угол здания (сооружения)	0.1
28	444027.53	2162776.42	данные отсутствуют	данные отсутствуют
29	444030.98	2162757.52	данные отсутствуют	0.1
29	444030.98	2162757.52	данные отсутствуют	данные отсутствуют
29	444030.98	2162757.52	Угол здания (сооружения)	0.1
29	444030.98	2162757.52	данные отсутствуют	данные отсутствуют
30	444010.04	2162753.7	данные отсутствуют	0.1
30	444010.04	2162753.7	данные отсутствуют	данные отсутствуют
30	444010.04	2162753.7	Угол здания (сооружения)	0.1
30	444010.04	2162753.7	данные отсутствуют	данные отсутствуют
31	444008.35	2162761.7	данные отсутствуют	0.1
31	444008.35	2162761.7	данные отсутствуют	данные отсутствуют
31	444008.35	2162761.7	Угол здания (сооружения)	0.1
31	444008.35	2162761.7	данные отсутствуют	данные отсутствуют
32	443997.59	2162759.4	данные отсутствуют	0.1
32	443997.59	2162759.4	данные отсутствуют	данные отсутствуют
Государственный регистратор				ФГИС ЕГРН
полное наименование должности			подпись	инициалы, фамилия

М.П.

Выписка из Единого государственного реестра недвижимости об объекте недвижимости  
Сведения о частях земельного участка

<b>Земельный участок</b>			
(вид объекта недвижимости)			
Лист № __ Раздела <b>4.2</b>	Всего листов раздела <b>4.2</b> : __	Всего разделов: __	Всего листов выписки: __
<b>05.03.2021 № 99/2021/379344637</b>			
Кадастровый номер:		<b>50:26:0180210:1</b>	

Номер точки	Координаты, м		Описание закрепления на местности	Средняя квадратическая погрешность определения координат характерных точек границы части земельного участка, м
	X	Y		
1	2	3	4	5
32	443997.59	2162759.4	Угол здания (сооружения)	0.1
32	443997.59	2162759.4	данные отсутствуют	данные отсутствуют
33	444001.6	2162740.67	данные отсутствуют	0.1
33	444001.6	2162740.67	данные отсутствуют	данные отсутствуют
33	444001.6	2162740.67	Угол здания (сооружения)	0.1
33	444001.6	2162740.67	данные отсутствуют	данные отсутствуют
34	444141.98	2162268.76	данные отсутствуют	0.1
34	444141.98	2162268.76	данные отсутствуют	данные отсутствуют
34	444141.98	2162268.76	Угол здания (сооружения)	0.1
34	444141.98	2162268.76	данные отсутствуют	данные отсутствуют
35	444171.09	2162267.43	данные отсутствуют	0.1
35	444171.09	2162267.43	данные отсутствуют	данные отсутствуют
35	444171.09	2162267.43	Угол здания (сооружения)	0.1
35	444171.09	2162267.43	данные отсутствуют	данные отсутствуют
36	444172.87	2162306.49	данные отсутствуют	0.1
36	444172.87	2162306.49	данные отсутствуют	данные отсутствуют
36	444172.87	2162306.49	Угол здания (сооружения)	0.1
Государственный регистратор				ФГИС ЕГРН
полное наименование должности			подпись	инициалы, фамилия

М.П.

## Выписка из Единого государственного реестра недвижимости об объекте недвижимости

## Сведения о частях земельного участка

<b>Земельный участок</b>			
(вид объекта недвижимости)			
Лист № __ Раздела <b>4.2</b>	Всего листов раздела <b>4.2</b> : __	Всего разделов: __	Всего листов выписки: __
<b>05.03.2021 № 99/2021/379344637</b>			
Кадастровый номер:		<b>50:26:0180210:1</b>	

Номер точки	Координаты, м		Описание закрепления на местности	Средняя квадратическая погрешность определения координат характерных точек границы части земельного участка, м
	X	Y		
1	2	3	4	5
36	444172.87	2162306.49	данные отсутствуют	данные отсутствуют
37	444143.76	2162307.81	данные отсутствуют	0.1
37	444143.76	2162307.81	данные отсутствуют	данные отсутствуют
37	444143.76	2162307.81	Угол здания (сооружения)	0.1
37	444143.76	2162307.81	данные отсутствуют	данные отсутствуют
38	444159.8	2162786.54	данные отсутствуют	0.1
38	444159.8	2162786.54	данные отсутствуют	данные отсутствуют
39	444190.38	2162782.25	данные отсутствуют	0.1
39	444190.38	2162782.25	данные отсутствуют	данные отсутствуют
40	444192.12	2162794.66	данные отсутствуют	0.1
40	444192.12	2162794.66	данные отсутствуют	данные отсутствуют
41	444161.54	2162798.95	данные отсутствуют	0.1
41	444161.54	2162798.95	данные отсутствуют	данные отсутствуют
42	444157.26	2162640.9	данные отсутствуют	0.1
42	444157.26	2162640.9	данные отсутствуют	данные отсутствуют
42	444157.26	2162640.9	Угол здания (сооружения)	0.1
42	444157.26	2162640.9	данные отсутствуют	данные отсутствуют
Государственный регистратор				ФГИС ЕГРН
полное наименование должности			подпись	инициалы, фамилия

М.П.

Выписка из Единого государственного реестра недвижимости об объекте недвижимости  
Сведения о частях земельного участка

<b>Земельный участок</b>			
(вид объекта недвижимости)			
Лист № __ Раздела <b>4.2</b>	Всего листов раздела <b>4.2</b> : __	Всего разделов: __	Всего листов выписки: __
<b>05.03.2021 № 99/2021/379344637</b>			
Кадастровый номер:		<b>50:26:0180210:1</b>	

Номер точки	Координаты, м		Описание закрепления на местности	Средняя квадратическая погрешность определения координат характерных точек границы части земельного участка, м
	X	Y		
1	2	3	4	5
43	444172.69	2162643.05	данные отсутствуют	0.1
43	444172.69	2162643.05	данные отсутствуют	данные отсутствуют
43	444172.69	2162643.05	Угол здания (сооружения)	0.1
43	444172.69	2162643.05	данные отсутствуют	данные отсутствуют
44	444167.82	2162678.01	данные отсутствуют	0.1
44	444167.82	2162678.01	данные отсутствуют	данные отсутствуют
44	444167.82	2162678.01	Угол здания (сооружения)	0.1
44	444167.82	2162678.01	данные отсутствуют	данные отсутствуют
45	444152.39	2162675.96	данные отсутствуют	0.1
45	444152.39	2162675.96	данные отсутствуют	данные отсутствуют
45	444152.39	2162675.96	Угол здания (сооружения)	0.1
45	444152.39	2162675.96	данные отсутствуют	данные отсутствуют
46	444120.1	2162670.38	данные отсутствуют	0.1
46	444120.1	2162670.38	данные отсутствуют	данные отсутствуют
46	444120.1	2162670.38	данные отсутствуют	0.1
46	444120.1	2162670.38	данные отсутствуют	данные отсутствуют
46	444120.1	2162670.38	Угол здания (сооружения)	0.1

Государственный регистратор		ФГИС ЕГРН
полное наименование должности	подпись	инициалы, фамилия

М.П.

Выписка из Единого государственного реестра недвижимости об объекте недвижимости  
Сведения о частях земельного участка

<b>Земельный участок</b>			
(вид объекта недвижимости)			
Лист № __ Раздела <b>4.2</b>	Всего листов раздела <b>4.2</b> : __	Всего разделов: __	Всего листов выписки: __
<b>05.03.2021 № 99/2021/379344637</b>			
Кадастровый номер:		<b>50:26:0180210:1</b>	

Номер точки	Координаты, м		Описание закрепления на местности	Средняя квадратическая погрешность определения координат характерных точек границы части земельного участка, м
	X	Y		
1	2	3	4	5
46	444120.1	2162670.38	данные отсутствуют	данные отсутствуют
47	444135.47	2162671.38	данные отсутствуют	0.1
47	444135.47	2162671.38	данные отсутствуют	данные отсутствуют
47	444135.47	2162671.38	данные отсутствуют	0.1
47	444135.47	2162671.38	данные отсутствуют	данные отсутствуют
47	444135.47	2162671.38	Угол здания (сооружения)	0.1
47	444135.47	2162671.38	данные отсутствуют	данные отсутствуют
48	444133.2	2162706.15	данные отсутствуют	0.1
48	444133.2	2162706.15	данные отсутствуют	данные отсутствуют
48	444133.2	2162706.15	данные отсутствуют	0.1
48	444133.2	2162706.15	данные отсутствуют	данные отсутствуют
48	444133.2	2162706.15	Угол здания (сооружения)	0.1
48	444133.2	2162706.15	данные отсутствуют	данные отсутствуют
49	444117.84	2162705.15	данные отсутствуют	0.1
49	444117.84	2162705.15	данные отсутствуют	данные отсутствуют
49	444117.84	2162705.15	данные отсутствуют	0.1
49	444117.84	2162705.15	данные отсутствуют	данные отсутствуют

Государственный регистратор		ФГИС ЕГРН
полное наименование должности	подпись	инициалы, фамилия

М.П.

Выписка из Единого государственного реестра недвижимости об объекте недвижимости  
Сведения о частях земельного участка

<b>Земельный участок</b>			
(вид объекта недвижимости)			
Лист № ___ Раздела <b>4.2</b>	Всего листов раздела <b>4.2</b> : ___	Всего разделов: ___	Всего листов выписки: ___
<b>05.03.2021 № 99/2021/379344637</b>			
Кадастровый номер:		<b>50:26:0180210:1</b>	

Номер точки	Координаты, м		Описание закрепления на местности	Средняя квадратическая погрешность определения координат характерных точек границы части земельного участка, м
	X	Y		
1	2	3	4	5
49	444117.84	2162705.15	Угол здания (сооружения)	0.1
49	444117.84	2162705.15	данные отсутствуют	данные отсутствуют
50	444198.83	2162793.34	данные отсутствуют	0.1
50	444198.83	2162793.34	данные отсутствуют	данные отсутствуют
51	444198.6	2162783.38	данные отсутствуют	0.1
51	444198.6	2162783.38	данные отсутствуют	данные отсутствуют
52	444208.72	2162783.15	данные отсутствуют	0.1
52	444208.72	2162783.15	данные отсутствуют	данные отсутствуют
53	444208.95	2162793.11	данные отсутствуют	0.1
53	444208.95	2162793.11	данные отсутствуют	данные отсутствуют
54	444178.32	2162707.87	данные отсутствуют	0.1
54	444178.32	2162707.87	данные отсутствуют	данные отсутствуют
54	444178.32	2162707.87	Угол здания (сооружения)	0.1
54	444178.32	2162707.87	данные отсутствуют	данные отсутствуют
55	444190.27	2162708.44	данные отсутствуют	0.1
55	444190.27	2162708.44	данные отсутствуют	данные отсутствуют
55	444190.27	2162708.44	Угол здания (сооружения)	0.1
Государственный регистратор				ФГИС ЕГРН
полное наименование должности			подпись	инициалы, фамилия

М.П.



Выписка из Единого государственного реестра недвижимости об объекте недвижимости  
Сведения о частях земельного участка

<b>Земельный участок</b>			
<small>(вид объекта недвижимости)</small>			
Лист № ___ Раздела <b>4.2</b>	Всего листов раздела <b>4.2</b> : ___	Всего разделов: ___	Всего листов выписки: ___
<b>05.03.2021 № 99/2021/379344637</b>			
Кадастровый номер:		<b>50:26:0180210:1</b>	

Номер точки	Координаты, м		Описание закрепления на местности	Средняя квадратическая погрешность определения координат характерных точек границы части земельного участка, м
	X	Y		
1	2	3	4	5
55	444190.27	2162708.44	данные отсутствуют	данные отсутствуют
56	444188.83	2162738.6	данные отсутствуют	0.1
56	444188.83	2162738.6	данные отсутствуют	данные отсутствуют
56	444188.83	2162738.6	Угол здания (сооружения)	0.1
56	444188.83	2162738.6	данные отсутствуют	данные отсутствуют
57	444176.88	2162738.02	данные отсутствуют	0.1
57	444176.88	2162738.02	данные отсутствуют	данные отсутствуют
57	444176.88	2162738.02	Угол здания (сооружения)	0.1
57	444176.88	2162738.02	данные отсутствуют	данные отсутствуют
58	444208.57	2162778.28	Угол здания (сооружения)	0.1
58	444208.57	2162778.28	данные отсутствуют	данные отсутствуют
59	444208.8	2162788.24	Угол здания (сооружения)	0.1
59	444208.8	2162788.24	данные отсутствуют	данные отсутствуют
60	444198.68	2162788.47	Угол здания (сооружения)	0.1
60	444198.68	2162788.47	данные отсутствуют	данные отсутствуют
61	444198.45	2162778.51	Угол здания (сооружения)	0.1
61	444198.45	2162778.51	данные отсутствуют	данные отсутствуют

Государственный регистратор		ФГИС ЕГРН
полное наименование должности	подпись	инициалы, фамилия

М.П.

Выписка из Единого государственного реестра недвижимости об объекте недвижимости  
Сведения о частях земельного участка

<b>Земельный участок</b>			
<small>(вид объекта недвижимости)</small>			
Лист № __ Раздела <b>4.2</b>	Всего листов раздела <b>4.2</b> : __	Всего разделов: __	Всего листов выписки: __
<b>05.03.2021 № 99/2021/379344637</b>			
Кадастровый номер:		<b>50:26:0180210:1</b>	

Номер точки	Координаты, м		Описание закрепления на местности	Средняя квадратическая погрешность определения координат характерных точек границы части земельного участка, м
	X	Y		
1	2	3	4	5
62	444190.23	2162777.38	Угол здания (сооружения)	0.1
62	444190.23	2162777.38	данные отсутствуют	данные отсутствуют
63	444191.97	2162789.79	Угол здания (сооружения)	0.1
63	444191.97	2162789.79	данные отсутствуют	данные отсутствуют
64	444161.39	2162794.08	Угол здания (сооружения)	0.1
64	444161.39	2162794.08	данные отсутствуют	данные отсутствуют
65	444159.65	2162781.67	Угол здания (сооружения)	0.1
65	444159.65	2162781.67	данные отсутствуют	данные отсутствуют
66	444241.57	2162026.01	данные отсутствуют	данные отсутствуют
66	444241.57	2162026.01	данные отсутствуют	данные отсутствуют
67	444231.69	2162054.21	данные отсутствуют	данные отсутствуют
67	444231.69	2162054.21	данные отсутствуют	данные отсутствуют
68	444214.6	2162101.28	данные отсутствуют	данные отсутствуют
68	444214.6	2162101.28	данные отсутствуют	данные отсутствуют
69	444197.32	2162149.8	данные отсутствуют	данные отсутствуют
69	444197.32	2162149.8	данные отсутствуют	данные отсутствуют
70	444181.73	2162192.96	данные отсутствуют	данные отсутствуют
Государственный регистратор				ФГИС ЕГРН
полное наименование должности			подпись	инициалы, фамилия

М.П.

Выписка из Единого государственного реестра недвижимости об объекте недвижимости  
Сведения о частях земельного участка

<b>Земельный участок</b>			
<small>(вид объекта недвижимости)</small>			
Лист № __ Раздела <b>4.2</b>	Всего листов раздела <b>4.2</b> : __	Всего разделов: __	Всего листов выписки: __
<b>05.03.2021 № 99/2021/379344637</b>			
Кадастровый номер:		<b>50:26:0180210:1</b>	

Номер точки	Координаты, м		Описание закрепления на местности	Средняя квадратическая погрешность определения координат характерных точек границы части земельного участка, м
	X	Y		
1	2	3	4	5
70	444181.73	2162192.96	данные отсутствуют	данные отсутствуют
71	444165.09	2162206.01	данные отсутствуют	данные отсутствуют
71	444165.09	2162206.01	данные отсутствуют	данные отсутствуют
72	444163.99	2162207.11	данные отсутствуют	данные отсутствуют
72	444163.99	2162207.11	данные отсутствуют	данные отсутствуют
73	444163.43	2162208.07	данные отсутствуют	данные отсутствуют
73	444163.43	2162208.07	данные отсутствуют	данные отсутствуют
74	444139.4	2162204.45	данные отсутствуют	данные отсутствуют
74	444139.4	2162204.45	данные отсутствуют	данные отсутствуют
75	444129.56	2162203.26	данные отсутствуют	данные отсутствуют
75	444129.56	2162203.26	данные отсутствуют	данные отсутствуют
76	444124.74	2162224.13	данные отсутствуют	данные отсутствуют
76	444124.74	2162224.13	данные отсутствуют	данные отсутствуют
77	444136.53	2162225.56	данные отсутствуют	данные отсутствуют
77	444136.53	2162225.56	данные отсутствуют	данные отсутствуют
78	444162.32	2162229.44	данные отсутствуют	данные отсутствуют
78	444162.32	2162229.44	данные отсутствуют	данные отсутствуют
Государственный регистратор				ФГИС ЕГРН
полное наименование должности			подпись	инициалы, фамилия

М.П.

Выписка из Единого государственного реестра недвижимости об объекте недвижимости  
Сведения о частях земельного участка

<b>Земельный участок</b>			
<small>(вид объекта недвижимости)</small>			
Лист № <u>    </u> Раздела <b>4.2</b>	Всего листов раздела <b>4.2</b> : <u>    </u>	Всего разделов: <u>    </u>	Всего листов выписки: <u>    </u>
<b>05.03.2021 № 99/2021/379344637</b>			
Кадастровый номер:		<b>50:26:0180210:1</b>	

Номер точки	Координаты, м		Описание закрепления на местности	Средняя квадратическая погрешность определения координат характерных точек границы части земельного участка, м
	X	Y		
1	2	3	4	5
79	444191.57	2162241.25	данные отсутствуют	данные отсутствуют
79	444191.57	2162241.25	данные отсутствуют	данные отсутствуют
80	444213.86	2162250.01	данные отсутствуют	данные отсутствуют
80	444213.86	2162250.01	данные отсутствуют	данные отсутствуют
81	444217.55	2162246.08	данные отсутствуют	данные отсутствуют
81	444217.55	2162246.08	данные отсутствуют	данные отсутствуют
82	444228.15	2162268.89	данные отсутствуют	данные отсутствуют
82	444228.15	2162268.89	данные отсутствуют	данные отсутствуют
83	444245.24	2162305.51	данные отсутствуют	данные отсутствуют
83	444245.24	2162305.51	данные отсутствуют	данные отсутствуют
84	444258.4	2162333.98	данные отсутствуют	данные отсутствуют
84	444258.4	2162333.98	данные отсутствуют	данные отсутствуют
85	444277.18	2162374.12	данные отсутствуют	данные отсутствуют
85	444277.18	2162374.12	данные отсутствуют	данные отсутствуют
86	444270.3	2162402.36	данные отсутствуют	данные отсутствуют
86	444270.3	2162402.36	данные отсутствуют	данные отсутствуют
87	444261.83	2162437.15	данные отсутствуют	данные отсутствуют
Государственный регистратор				ФГИС ЕГРН
полное наименование должности			подпись	инициалы, фамилия

М.П.

Выписка из Единого государственного реестра недвижимости об объекте недвижимости  
Сведения о частях земельного участка

<b>Земельный участок</b>			
<small>(вид объекта недвижимости)</small>			
Лист № ___ Раздела <b>4.2</b>	Всего листов раздела <b>4.2</b> : ___	Всего разделов: ___	Всего листов выписки: ___
<b>05.03.2021 № 99/2021/379344637</b>			
Кадастровый номер:		<b>50:26:0180210:1</b>	

Номер точки	Координаты, м		Описание закрепления на местности	Средняя квадратическая погрешность определения координат характерных точек границы части земельного участка, м
	X	Y		
1	2	3	4	5
87	444261.83	2162437.15	данные отсутствуют	данные отсутствуют
88	444251.05	2162483.39	данные отсутствуют	данные отсутствуют
88	444251.05	2162483.39	данные отсутствуют	данные отсутствуют
89	444244.16	2162533.27	данные отсутствуют	данные отсутствуют
89	444244.16	2162533.27	данные отсутствуют	данные отсутствуют
90	444237.52	2162584.03	данные отсутствуют	данные отсутствуют
90	444237.52	2162584.03	данные отсутствуют	данные отсутствуют
91	444231.39	2162632.06	данные отсутствуют	данные отсутствуют
91	444231.39	2162632.06	данные отсутствуют	данные отсутствуют
92	444224.75	2162684.08	данные отсутствуют	данные отсутствуют
92	444224.75	2162684.08	данные отсутствуют	данные отсутствуют
93	444218.41	2162733.7	данные отсутствуют	данные отсутствуют
93	444218.41	2162733.7	данные отсутствуют	данные отсутствуют
94	444211.93	2162784.41	данные отсутствуют	данные отсутствуют
94	444211.93	2162784.41	данные отсутствуют	данные отсутствуют
95	444212.54	2162786.91	данные отсутствуют	данные отсутствуют
95	444212.54	2162786.91	данные отсутствуют	данные отсутствуют
Государственный регистратор				ФГИС ЕГРН
полное наименование должности			подпись	инициалы, фамилия

М.П.

Выписка из Единого государственного реестра недвижимости об объекте недвижимости  
Сведения о частях земельного участка

<b>Земельный участок</b>			
(вид объекта недвижимости)			
Лист № __ Раздела <b>4.2</b>	Всего листов раздела <b>4.2</b> : __	Всего разделов: __	Всего листов выписки: __
<b>05.03.2021 № 99/2021/379344637</b>			
Кадастровый номер:		<b>50:26:0180210:1</b>	

Номер точки	Координаты, м		Описание закрепления на местности	Средняя квадратическая погрешность определения координат характерных точек границы части земельного участка, м
	X	Y		
1	2	3	4	5
96	444213.68	2162788.49	данные отсутствуют	данные отсутствуют
96	444213.68	2162788.49	данные отсутствуют	данные отсутствуют
97	444213.74	2162788.53	данные отсутствуют	данные отсутствуют
97	444213.74	2162788.53	данные отсутствуют	данные отсутствуют
98	444288.23	2162373.75	данные отсутствуют	данные отсутствуют
98	444288.23	2162373.75	данные отсутствуют	данные отсутствуют
99	444287.96	2162372.11	данные отсутствуют	данные отсутствуют
99	444287.96	2162372.11	данные отсутствуют	данные отсутствуют
100	444268.19	2162329.43	данные отсутствуют	данные отсутствуют
100	444268.19	2162329.43	данные отсутствуют	данные отсутствуют
101	444255.03	2162300.96	данные отсутствуют	данные отсутствуют
101	444255.03	2162300.96	данные отсутствуют	данные отсутствуют
102	444237.93	2162264.33	данные отсутствуют	данные отсутствуют
102	444237.93	2162264.33	данные отсутствуют	данные отсутствуют
103	444226.45	2162239.63	данные отсутствуют	данные отсутствуют
103	444226.45	2162239.63	данные отсутствуют	данные отсутствуют
104	444230.99	2162237.52	данные отсутствуют	данные отсутствуют
Государственный регистратор				ФГИС ЕГРН
полное наименование должности			подпись	инициалы, фамилия

М.П.

Выписка из Единого государственного реестра недвижимости об объекте недвижимости  
Сведения о частях земельного участка

<b>Земельный участок</b>			
<small>(вид объекта недвижимости)</small>			
Лист № __ Раздела <b>4.2</b>	Всего листов раздела <b>4.2</b> : __	Всего разделов: __	Всего листов выписки: __
<b>05.03.2021 № 99/2021/379344637</b>			
Кадастровый номер:		<b>50:26:0180210:1</b>	

Номер точки	Координаты, м		Описание закрепления на местности	Средняя квадратическая погрешность определения координат характерных точек границы части земельного участка, м
	X	Y		
1	2	3	4	5
104	444230.99	2162237.52	данные отсутствуют	данные отсутствуют
105	444229.5	2162235.21	данные отсутствуют	данные отсутствуют
105	444229.5	2162235.21	данные отсутствуют	данные отсутствуют
106	444227.8	2162233.65	данные отсутствуют	данные отсутствуют
106	444227.8	2162233.65	данные отсутствуют	данные отсутствуют
107	444225.82	2162232.53	данные отсутствуют	данные отсутствуют
107	444225.82	2162232.53	данные отсутствуют	данные отсутствуют
108	444199.46	2162221.46	данные отсутствуют	данные отсутствуют
108	444199.46	2162221.46	данные отсутствуют	данные отсутствуют
109	444175.28	2162211.71	данные отсутствуют	данные отсутствуют
109	444175.28	2162211.71	данные отсутствуют	данные отсутствуют
110	444190.11	2162200.48	данные отсутствуют	данные отсутствуют
110	444190.11	2162200.48	данные отсутствуют	данные отсутствуют
111	444191.22	2162199.38	данные отсутствуют	данные отсутствуют
111	444191.22	2162199.38	данные отсутствуют	данные отсутствуют
112	444191.93	2162197.98	данные отсутствуют	данные отсутствуют
112	444191.93	2162197.98	данные отсутствуют	данные отсутствуют

Государственный регистратор		ФГИС ЕГРН
полное наименование должности	подпись	инициалы, фамилия

М.П.

Выписка из Единого государственного реестра недвижимости об объекте недвижимости  
**Сведения о частях земельного участка**

<b>Земельный участок</b>			
<small>(вид объекта недвижимости)</small>			
Лист № ___ Раздела <b>4.2</b>	Всего листов раздела <b>4.2</b> : ___	Всего разделов: ___	Всего листов выписки: ___
<b>05.03.2021 № 99/2021/379344637</b>			
Кадастровый номер:		<b>50:26:0180210:1</b>	

Номер точки	Координаты, м		Описание закрепления на местности	Средняя квадратическая погрешность определения координат характерных точек границы части земельного участка, м
	X	Y		
1	2	3	4	5
113	444207.96	2162153.61	данные отсутствуют	данные отсутствуют
113	444207.96	2162153.61	данные отсутствуют	данные отсутствуют
114	444225.24	2162105.09	данные отсутствуют	данные отсутствуют
114	444225.24	2162105.09	данные отсутствуют	данные отсутствуют
115	444242.35	2162057.98	данные отсутствуют	данные отсутствуют
115	444242.35	2162057.98	данные отсутствуют	данные отсутствуют
116	444253.39	2162026.46	данные отсутствуют	данные отсутствуют
116	444253.39	2162026.46	данные отсутствуют	данные отсутствуют

Государственный регистратор		ФГИС ЕГРН
полное наименование должности	подпись	инициалы, фамилия

М.П.



Выписка из Единого государственного реестра недвижимости об объекте недвижимости  
Сведения о частях земельного участка

<b>Земельный участок</b>				
<small>(вид объекта недвижимости)</small>				
Лист № ___ Раздела <b>4.2</b>		Всего листов раздела <b>4.2</b> : ___		Всего разделов: ___
Всего листов выписки: ___				
<b>05.03.2021 № 99/2021/379344637</b>				
Кадастровый номер:			<b>50:26:0180210:1</b>	
Сведения о характерных точках границы части (частей) земельного участка				
Учетный номер части: 7				
Система координат: МСК-50, зона 2				
Зона №				
Номер точки	Координаты, м		Описание закрепления на местности	Средняя квадратическая погрешность определения координат характерных точек границы части земельного участка, м
	X	Y		
1	2	3	4	5
5	444270.93	2162429.74	Долговременный межевой знак	0.1
5	444270.93	2162429.74	данные отсутствуют	данные отсутствуют
6	444254.95	2162498.64	Долговременный межевой знак	0.1
6	444254.95	2162498.64	данные отсутствуют	данные отсутствуют
7	444249.54	2162538.87	Долговременный межевой знак	0.1
7	444249.54	2162538.87	данные отсутствуют	данные отсутствуют
8	444215.63	2162788.14	Долговременный межевой знак	0.1
8	444215.63	2162788.14	данные отсутствуют	данные отсутствуют
22	444187.31	2162284.66	данные отсутствуют	0.1
22	444187.31	2162284.66	данные отсутствуют	данные отсутствуют
22	444187.31	2162284.66	Угол здания (сооружения)	0.1
22	444187.31	2162284.66	данные отсутствуют	данные отсутствуют
23	444192.93	2162284.66	данные отсутствуют	0.1
23	444192.93	2162284.66	данные отсутствуют	данные отсутствуют
23	444192.93	2162284.66	Угол здания (сооружения)	0.1
23	444192.93	2162284.66	данные отсутствуют	данные отсутствуют
Государственный регистратор			ФГИС ЕГРН	
полное наименование должности			подпись	
			инициалы, фамилия	

М.П.

Выписка из Единого государственного реестра недвижимости об объекте недвижимости  
Сведения о частях земельного участка

<b>Земельный участок</b>			
<small>(вид объекта недвижимости)</small>			
Лист № ___ Раздела <b>4.2</b>	Всего листов раздела <b>4.2</b> : ___	Всего разделов: ___	Всего листов выписки: ___
<b>05.03.2021 № 99/2021/379344637</b>			
Кадастровый номер:		<b>50:26:0180210:1</b>	

Номер точки	Координаты, м		Описание закрепления на местности	Средняя квадратическая погрешность определения координат характерных точек границы части земельного участка, м
	X	Y		
1	2	3	4	5
24	444192.93	2162290.95	данные отсутствуют	0.1
24	444192.93	2162290.95	данные отсутствуют	данные отсутствуют
24	444192.93	2162290.95	Угол здания (сооружения)	0.1
24	444192.93	2162290.95	данные отсутствуют	данные отсутствуют
25	444187.31	2162290.95	данные отсутствуют	0.1
25	444187.31	2162290.95	данные отсутствуют	данные отсутствуют
25	444187.31	2162290.95	Угол здания (сооружения)	0.1
25	444187.31	2162290.95	данные отсутствуют	данные отсутствуют
26	444043.31	2162749.45	данные отсутствуют	0.1
26	444043.31	2162749.45	данные отсутствуют	данные отсутствуют
26	444043.31	2162749.45	Угол здания (сооружения)	0.1
26	444043.31	2162749.45	данные отсутствуют	данные отсутствуют
27	444037.99	2162778.65	данные отсутствуют	0.1
27	444037.99	2162778.65	данные отсутствуют	данные отсутствуют
27	444037.99	2162778.65	Угол здания (сооружения)	0.1
27	444037.99	2162778.65	данные отсутствуют	данные отсутствуют
28	444027.53	2162776.42	данные отсутствуют	0.1

Государственный регистратор		ФГИС ЕГРН
полное наименование должности	подпись	инициалы, фамилия

М.П.

Выписка из Единого государственного реестра недвижимости об объекте недвижимости  
Сведения о частях земельного участка

<b>Земельный участок</b>			
<small>(вид объекта недвижимости)</small>			
Лист № ___ Раздела <b>4.2</b>	Всего листов раздела <b>4.2</b> : ___	Всего разделов: ___	Всего листов выписки: ___
<b>05.03.2021 № 99/2021/379344637</b>			
Кадастровый номер:		<b>50:26:0180210:1</b>	

Номер точки	Координаты, м		Описание закрепления на местности	Средняя квадратическая погрешность определения координат характерных точек границы части земельного участка, м
	X	Y		
1	2	3	4	5
28	444027.53	2162776.42	данные отсутствуют	данные отсутствуют
28	444027.53	2162776.42	Угол здания (сооружения)	0.1
28	444027.53	2162776.42	данные отсутствуют	данные отсутствуют
29	444030.98	2162757.52	данные отсутствуют	0.1
29	444030.98	2162757.52	данные отсутствуют	данные отсутствуют
29	444030.98	2162757.52	Угол здания (сооружения)	0.1
29	444030.98	2162757.52	данные отсутствуют	данные отсутствуют
30	444010.04	2162753.7	данные отсутствуют	0.1
30	444010.04	2162753.7	данные отсутствуют	данные отсутствуют
30	444010.04	2162753.7	Угол здания (сооружения)	0.1
30	444010.04	2162753.7	данные отсутствуют	данные отсутствуют
31	444008.35	2162761.7	данные отсутствуют	0.1
31	444008.35	2162761.7	данные отсутствуют	данные отсутствуют
31	444008.35	2162761.7	Угол здания (сооружения)	0.1
31	444008.35	2162761.7	данные отсутствуют	данные отсутствуют
32	443997.59	2162759.4	данные отсутствуют	0.1
32	443997.59	2162759.4	данные отсутствуют	данные отсутствуют
Государственный регистратор				ФГИС ЕГРН
полное наименование должности			подпись	инициалы, фамилия

М.П.

## Выписка из Единого государственного реестра недвижимости об объекте недвижимости

## Сведения о частях земельного участка

<b>Земельный участок</b>			
(вид объекта недвижимости)			
Лист № __ Раздела <b>4.2</b>	Всего листов раздела <b>4.2</b> : __	Всего разделов: __	Всего листов выписки: __
<b>05.03.2021 № 99/2021/379344637</b>			
Кадастровый номер:		<b>50:26:0180210:1</b>	

Номер точки	Координаты, м		Описание закрепления на местности	Средняя квадратическая погрешность определения координат характерных точек границы части земельного участка, м
	X	Y		
1	2	3	4	5
32	443997.59	2162759.4	Угол здания (сооружения)	0.1
32	443997.59	2162759.4	данные отсутствуют	данные отсутствуют
33	444001.6	2162740.67	данные отсутствуют	0.1
33	444001.6	2162740.67	данные отсутствуют	данные отсутствуют
33	444001.6	2162740.67	Угол здания (сооружения)	0.1
33	444001.6	2162740.67	данные отсутствуют	данные отсутствуют
34	444141.98	2162268.76	данные отсутствуют	0.1
34	444141.98	2162268.76	данные отсутствуют	данные отсутствуют
34	444141.98	2162268.76	Угол здания (сооружения)	0.1
34	444141.98	2162268.76	данные отсутствуют	данные отсутствуют
35	444171.09	2162267.43	данные отсутствуют	0.1
35	444171.09	2162267.43	данные отсутствуют	данные отсутствуют
35	444171.09	2162267.43	Угол здания (сооружения)	0.1
35	444171.09	2162267.43	данные отсутствуют	данные отсутствуют
36	444172.87	2162306.49	данные отсутствуют	0.1
36	444172.87	2162306.49	данные отсутствуют	данные отсутствуют
36	444172.87	2162306.49	Угол здания (сооружения)	0.1

Государственный регистратор		ФГИС ЕГРН
полное наименование должности	подпись	инициалы, фамилия

М.П.

Выписка из Единого государственного реестра недвижимости об объекте недвижимости  
Сведения о частях земельного участка

<b>Земельный участок</b>			
(вид объекта недвижимости)			
Лист № __ Раздела <b>4.2</b>	Всего листов раздела <b>4.2</b> : __	Всего разделов: __	Всего листов выписки: __
<b>05.03.2021 № 99/2021/379344637</b>			
Кадастровый номер:		<b>50:26:0180210:1</b>	

Номер точки	Координаты, м		Описание закрепления на местности	Средняя квадратическая погрешность определения координат характерных точек границы части земельного участка, м
	X	Y		
1	2	3	4	5
36	444172.87	2162306.49	данные отсутствуют	данные отсутствуют
37	444143.76	2162307.81	данные отсутствуют	0.1
37	444143.76	2162307.81	данные отсутствуют	данные отсутствуют
37	444143.76	2162307.81	Угол здания (сооружения)	0.1
37	444143.76	2162307.81	данные отсутствуют	данные отсутствуют
38	444159.8	2162786.54	данные отсутствуют	0.1
38	444159.8	2162786.54	данные отсутствуют	данные отсутствуют
39	444190.38	2162782.25	данные отсутствуют	0.1
39	444190.38	2162782.25	данные отсутствуют	данные отсутствуют
40	444192.12	2162794.66	данные отсутствуют	0.1
40	444192.12	2162794.66	данные отсутствуют	данные отсутствуют
41	444161.54	2162798.95	данные отсутствуют	0.1
41	444161.54	2162798.95	данные отсутствуют	данные отсутствуют
42	444157.26	2162640.9	данные отсутствуют	0.1
42	444157.26	2162640.9	данные отсутствуют	данные отсутствуют
42	444157.26	2162640.9	Угол здания (сооружения)	0.1
42	444157.26	2162640.9	данные отсутствуют	данные отсутствуют
Государственный регистратор				ФГИС ЕГРН
полное наименование должности			подпись	инициалы, фамилия

М.П.

Выписка из Единого государственного реестра недвижимости об объекте недвижимости  
Сведения о частях земельного участка

<b>Земельный участок</b>			
(вид объекта недвижимости)			
Лист № __ Раздела <b>4.2</b>	Всего листов раздела <b>4.2</b> : __	Всего разделов: __	Всего листов выписки: __
<b>05.03.2021 № 99/2021/379344637</b>			
Кадастровый номер:		<b>50:26:0180210:1</b>	

Номер точки	Координаты, м		Описание закрепления на местности	Средняя квадратическая погрешность определения координат характерных точек границы части земельного участка, м
	X	Y		
1	2	3	4	5
43	444172.69	2162643.05	данные отсутствуют	0.1
43	444172.69	2162643.05	данные отсутствуют	данные отсутствуют
43	444172.69	2162643.05	Угол здания (сооружения)	0.1
43	444172.69	2162643.05	данные отсутствуют	данные отсутствуют
44	444167.82	2162678.01	данные отсутствуют	0.1
44	444167.82	2162678.01	данные отсутствуют	данные отсутствуют
44	444167.82	2162678.01	Угол здания (сооружения)	0.1
44	444167.82	2162678.01	данные отсутствуют	данные отсутствуют
45	444152.39	2162675.96	данные отсутствуют	0.1
45	444152.39	2162675.96	данные отсутствуют	данные отсутствуют
45	444152.39	2162675.96	Угол здания (сооружения)	0.1
45	444152.39	2162675.96	данные отсутствуют	данные отсутствуют
46	444120.1	2162670.38	данные отсутствуют	0.1
46	444120.1	2162670.38	данные отсутствуют	данные отсутствуют
46	444120.1	2162670.38	данные отсутствуют	0.1
46	444120.1	2162670.38	данные отсутствуют	данные отсутствуют
46	444120.1	2162670.38	Угол здания (сооружения)	0.1

Государственный регистратор		ФГИС ЕГРН
полное наименование должности	подпись	инициалы, фамилия

М.П.

Выписка из Единого государственного реестра недвижимости об объекте недвижимости  
Сведения о частях земельного участка

<b>Земельный участок</b>			
(вид объекта недвижимости)			
Лист № __ Раздела <b>4.2</b>	Всего листов раздела <b>4.2</b> : __	Всего разделов: __	Всего листов выписки: __
<b>05.03.2021 № 99/2021/379344637</b>			
Кадастровый номер:		<b>50:26:0180210:1</b>	

Номер точки	Координаты, м		Описание закрепления на местности	Средняя квадратическая погрешность определения координат характерных точек границы части земельного участка, м
	X	Y		
1	2	3	4	5
46	444120.1	2162670.38	данные отсутствуют	данные отсутствуют
47	444135.47	2162671.38	данные отсутствуют	0.1
47	444135.47	2162671.38	данные отсутствуют	данные отсутствуют
47	444135.47	2162671.38	данные отсутствуют	0.1
47	444135.47	2162671.38	данные отсутствуют	данные отсутствуют
47	444135.47	2162671.38	Угол здания (сооружения)	0.1
47	444135.47	2162671.38	данные отсутствуют	данные отсутствуют
48	444133.2	2162706.15	данные отсутствуют	0.1
48	444133.2	2162706.15	данные отсутствуют	данные отсутствуют
48	444133.2	2162706.15	данные отсутствуют	0.1
48	444133.2	2162706.15	данные отсутствуют	данные отсутствуют
48	444133.2	2162706.15	Угол здания (сооружения)	0.1
48	444133.2	2162706.15	данные отсутствуют	данные отсутствуют
49	444117.84	2162705.15	данные отсутствуют	0.1
49	444117.84	2162705.15	данные отсутствуют	данные отсутствуют
49	444117.84	2162705.15	данные отсутствуют	0.1
49	444117.84	2162705.15	данные отсутствуют	данные отсутствуют
Государственный регистратор				ФГИС ЕГРН
полное наименование должности			подпись	инициалы, фамилия

М.П.

Выписка из Единого государственного реестра недвижимости об объекте недвижимости  
Сведения о частях земельного участка

<b>Земельный участок</b>			
<small>(вид объекта недвижимости)</small>			
Лист № __ Раздела <b>4.2</b>	Всего листов раздела <b>4.2</b> : __	Всего разделов: __	Всего листов выписки: __
<b>05.03.2021 № 99/2021/379344637</b>			
Кадастровый номер:		<b>50:26:0180210:1</b>	

Номер точки	Координаты, м		Описание закрепления на местности	Средняя квадратическая погрешность определения координат характерных точек границы части земельного участка, м
	X	Y		
1	2	3	4	5
49	444117.84	2162705.15	Угол здания (сооружения)	0.1
49	444117.84	2162705.15	данные отсутствуют	данные отсутствуют
50	444198.83	2162793.34	данные отсутствуют	0.1
50	444198.83	2162793.34	данные отсутствуют	данные отсутствуют
51	444198.6	2162783.38	данные отсутствуют	0.1
51	444198.6	2162783.38	данные отсутствуют	данные отсутствуют
52	444208.72	2162783.15	данные отсутствуют	0.1
52	444208.72	2162783.15	данные отсутствуют	данные отсутствуют
53	444208.95	2162793.11	данные отсутствуют	0.1
53	444208.95	2162793.11	данные отсутствуют	данные отсутствуют
54	444178.32	2162707.87	данные отсутствуют	0.1
54	444178.32	2162707.87	данные отсутствуют	данные отсутствуют
54	444178.32	2162707.87	Угол здания (сооружения)	0.1
54	444178.32	2162707.87	данные отсутствуют	данные отсутствуют
55	444190.27	2162708.44	данные отсутствуют	0.1
55	444190.27	2162708.44	данные отсутствуют	данные отсутствуют
55	444190.27	2162708.44	Угол здания (сооружения)	0.1
Государственный регистратор				ФГИС ЕГРН
полное наименование должности			подпись	инициалы, фамилия

М.П.



Выписка из Единого государственного реестра недвижимости об объекте недвижимости  
Сведения о частях земельного участка

<b>Земельный участок</b>			
<small>(вид объекта недвижимости)</small>			
Лист № __ Раздела <b>4.2</b>	Всего листов раздела <b>4.2</b> : __	Всего разделов: __	Всего листов выписки: __
<b>05.03.2021 № 99/2021/379344637</b>			
Кадастровый номер:		<b>50:26:0180210:1</b>	

Номер точки	Координаты, м		Описание закрепления на местности	Средняя квадратическая погрешность определения координат характерных точек границы части земельного участка, м
	X	Y		
1	2	3	4	5
55	444190.27	2162708.44	данные отсутствуют	данные отсутствуют
56	444188.83	2162738.6	данные отсутствуют	0.1
56	444188.83	2162738.6	данные отсутствуют	данные отсутствуют
56	444188.83	2162738.6	Угол здания (сооружения)	0.1
56	444188.83	2162738.6	данные отсутствуют	данные отсутствуют
57	444176.88	2162738.02	данные отсутствуют	0.1
57	444176.88	2162738.02	данные отсутствуют	данные отсутствуют
57	444176.88	2162738.02	Угол здания (сооружения)	0.1
57	444176.88	2162738.02	данные отсутствуют	данные отсутствуют
58	444208.57	2162778.28	Угол здания (сооружения)	0.1
58	444208.57	2162778.28	данные отсутствуют	данные отсутствуют
59	444208.8	2162788.24	Угол здания (сооружения)	0.1
59	444208.8	2162788.24	данные отсутствуют	данные отсутствуют
60	444198.68	2162788.47	Угол здания (сооружения)	0.1
60	444198.68	2162788.47	данные отсутствуют	данные отсутствуют
61	444198.45	2162778.51	Угол здания (сооружения)	0.1
61	444198.45	2162778.51	данные отсутствуют	данные отсутствуют
Государственный регистратор				ФГИС ЕГРН
полное наименование должности			подпись	инициалы, фамилия

М.П.

Выписка из Единого государственного реестра недвижимости об объекте недвижимости  
Сведения о частях земельного участка

<b>Земельный участок</b>			
(вид объекта недвижимости)			
Лист № __ Раздела <b>4.2</b>	Всего листов раздела <b>4.2</b> : __	Всего разделов: __	Всего листов выписки: __
<b>05.03.2021 № 99/2021/379344637</b>			
Кадастровый номер:		<b>50:26:0180210:1</b>	

Номер точки	Координаты, м		Описание закрепления на местности	Средняя квадратическая погрешность определения координат характерных точек границы части земельного участка, м
	X	Y		
1	2	3	4	5
62	444190.23	2162777.38	Угол здания (сооружения)	0.1
62	444190.23	2162777.38	данные отсутствуют	данные отсутствуют
63	444191.97	2162789.79	Угол здания (сооружения)	0.1
63	444191.97	2162789.79	данные отсутствуют	данные отсутствуют
64	444161.39	2162794.08	Угол здания (сооружения)	0.1
64	444161.39	2162794.08	данные отсутствуют	данные отсутствуют
65	444159.65	2162781.67	Угол здания (сооружения)	0.1
65	444159.65	2162781.67	данные отсутствуют	данные отсутствуют
66	444241.57	2162026.01	данные отсутствуют	данные отсутствуют
66	444241.57	2162026.01	данные отсутствуют	данные отсутствуют
67	444231.69	2162054.21	данные отсутствуют	данные отсутствуют
67	444231.69	2162054.21	данные отсутствуют	данные отсутствуют
68	444214.6	2162101.28	данные отсутствуют	данные отсутствуют
68	444214.6	2162101.28	данные отсутствуют	данные отсутствуют
69	444197.32	2162149.8	данные отсутствуют	данные отсутствуют
69	444197.32	2162149.8	данные отсутствуют	данные отсутствуют
70	444181.73	2162192.96	данные отсутствуют	данные отсутствуют
Государственный регистратор				ФГИС ЕГРН
полное наименование должности			подпись	инициалы, фамилия

М.П.

Выписка из Единого государственного реестра недвижимости об объекте недвижимости  
Сведения о частях земельного участка

<b>Земельный участок</b>			
<small>(вид объекта недвижимости)</small>			
Лист № ___ Раздела <b>4.2</b>	Всего листов раздела <b>4.2</b> : ___	Всего разделов: ___	Всего листов выписки: ___
<b>05.03.2021 № 99/2021/379344637</b>			
Кадастровый номер:		<b>50:26:0180210:1</b>	

Номер точки	Координаты, м		Описание закрепления на местности	Средняя квадратическая погрешность определения координат характерных точек границы части земельного участка, м
	X	Y		
1	2	3	4	5
70	444181.73	2162192.96	данные отсутствуют	данные отсутствуют
71	444165.09	2162206.01	данные отсутствуют	данные отсутствуют
71	444165.09	2162206.01	данные отсутствуют	данные отсутствуют
72	444163.99	2162207.11	данные отсутствуют	данные отсутствуют
72	444163.99	2162207.11	данные отсутствуют	данные отсутствуют
73	444163.43	2162208.07	данные отсутствуют	данные отсутствуют
73	444163.43	2162208.07	данные отсутствуют	данные отсутствуют
74	444139.4	2162204.45	данные отсутствуют	данные отсутствуют
74	444139.4	2162204.45	данные отсутствуют	данные отсутствуют
75	444129.56	2162203.26	данные отсутствуют	данные отсутствуют
75	444129.56	2162203.26	данные отсутствуют	данные отсутствуют
76	444124.74	2162224.13	данные отсутствуют	данные отсутствуют
76	444124.74	2162224.13	данные отсутствуют	данные отсутствуют
77	444136.53	2162225.56	данные отсутствуют	данные отсутствуют
77	444136.53	2162225.56	данные отсутствуют	данные отсутствуют
78	444162.32	2162229.44	данные отсутствуют	данные отсутствуют
78	444162.32	2162229.44	данные отсутствуют	данные отсутствуют
Государственный регистратор				ФГИС ЕГРН
полное наименование должности			подпись	инициалы, фамилия

М.П.

## Выписка из Единого государственного реестра недвижимости об объекте недвижимости

## Сведения о частях земельного участка

<b>Земельный участок</b>			
(вид объекта недвижимости)			
Лист № __ Раздела <b>4.2</b>	Всего листов раздела <b>4.2</b> : __	Всего разделов: __	Всего листов выписки: __
<b>05.03.2021 № 99/2021/379344637</b>			
Кадастровый номер:		<b>50:26:0180210:1</b>	

Номер точки	Координаты, м		Описание закрепления на местности	Средняя квадратическая погрешность определения координат характерных точек границы части земельного участка, м
	X	Y		
1	2	3	4	5
79	444191.57	2162241.25	данные отсутствуют	данные отсутствуют
79	444191.57	2162241.25	данные отсутствуют	данные отсутствуют
80	444213.86	2162250.01	данные отсутствуют	данные отсутствуют
80	444213.86	2162250.01	данные отсутствуют	данные отсутствуют
81	444217.55	2162246.08	данные отсутствуют	данные отсутствуют
81	444217.55	2162246.08	данные отсутствуют	данные отсутствуют
82	444228.15	2162268.89	данные отсутствуют	данные отсутствуют
82	444228.15	2162268.89	данные отсутствуют	данные отсутствуют
83	444245.24	2162305.51	данные отсутствуют	данные отсутствуют
83	444245.24	2162305.51	данные отсутствуют	данные отсутствуют
84	444258.4	2162333.98	данные отсутствуют	данные отсутствуют
84	444258.4	2162333.98	данные отсутствуют	данные отсутствуют
85	444277.18	2162374.12	данные отсутствуют	данные отсутствуют
85	444277.18	2162374.12	данные отсутствуют	данные отсутствуют
86	444270.3	2162402.36	данные отсутствуют	данные отсутствуют
86	444270.3	2162402.36	данные отсутствуют	данные отсутствуют
87	444261.83	2162437.15	данные отсутствуют	данные отсутствуют
Государственный регистратор				ФГИС ЕГРН
полное наименование должности			подпись	инициалы, фамилия

М.П.

Выписка из Единого государственного реестра недвижимости об объекте недвижимости  
Сведения о частях земельного участка

<b>Земельный участок</b>			
(вид объекта недвижимости)			
Лист № __ Раздела <b>4.2</b>	Всего листов раздела <b>4.2</b> : __	Всего разделов: __	Всего листов выписки: __
<b>05.03.2021 № 99/2021/379344637</b>			
Кадастровый номер:		<b>50:26:0180210:1</b>	

Номер точки	Координаты, м		Описание закрепления на местности	Средняя квадратическая погрешность определения координат характерных точек границы части земельного участка, м
	X	Y		
1	2	3	4	5
87	444261.83	2162437.15	данные отсутствуют	данные отсутствуют
88	444251.05	2162483.39	данные отсутствуют	данные отсутствуют
88	444251.05	2162483.39	данные отсутствуют	данные отсутствуют
89	444244.16	2162533.27	данные отсутствуют	данные отсутствуют
89	444244.16	2162533.27	данные отсутствуют	данные отсутствуют
90	444237.52	2162584.03	данные отсутствуют	данные отсутствуют
90	444237.52	2162584.03	данные отсутствуют	данные отсутствуют
91	444231.39	2162632.06	данные отсутствуют	данные отсутствуют
91	444231.39	2162632.06	данные отсутствуют	данные отсутствуют
92	444224.75	2162684.08	данные отсутствуют	данные отсутствуют
92	444224.75	2162684.08	данные отсутствуют	данные отсутствуют
93	444218.41	2162733.7	данные отсутствуют	данные отсутствуют
93	444218.41	2162733.7	данные отсутствуют	данные отсутствуют
94	444211.93	2162784.41	данные отсутствуют	данные отсутствуют
94	444211.93	2162784.41	данные отсутствуют	данные отсутствуют
95	444212.54	2162786.91	данные отсутствуют	данные отсутствуют
95	444212.54	2162786.91	данные отсутствуют	данные отсутствуют
Государственный регистратор				ФГИС ЕГРН
полное наименование должности			подпись	инициалы, фамилия

М.П.

Выписка из Единого государственного реестра недвижимости об объекте недвижимости  
Сведения о частях земельного участка

<b>Земельный участок</b>			
<small>(вид объекта недвижимости)</small>			
Лист № __ Раздела <b>4.2</b>	Всего листов раздела <b>4.2</b> : __	Всего разделов: __	Всего листов выписки: __
<b>05.03.2021 № 99/2021/379344637</b>			
Кадастровый номер:		<b>50:26:0180210:1</b>	

Номер точки	Координаты, м		Описание закрепления на местности	Средняя квадратическая погрешность определения координат характерных точек границы части земельного участка, м
	X	Y		
1	2	3	4	5
96	444213.68	2162788.49	данные отсутствуют	данные отсутствуют
96	444213.68	2162788.49	данные отсутствуют	данные отсутствуют
97	444213.74	2162788.53	данные отсутствуют	данные отсутствуют
97	444213.74	2162788.53	данные отсутствуют	данные отсутствуют
98	444288.23	2162373.75	данные отсутствуют	данные отсутствуют
98	444288.23	2162373.75	данные отсутствуют	данные отсутствуют
99	444287.96	2162372.11	данные отсутствуют	данные отсутствуют
99	444287.96	2162372.11	данные отсутствуют	данные отсутствуют
100	444268.19	2162329.43	данные отсутствуют	данные отсутствуют
100	444268.19	2162329.43	данные отсутствуют	данные отсутствуют
101	444255.03	2162300.96	данные отсутствуют	данные отсутствуют
101	444255.03	2162300.96	данные отсутствуют	данные отсутствуют
102	444237.93	2162264.33	данные отсутствуют	данные отсутствуют
102	444237.93	2162264.33	данные отсутствуют	данные отсутствуют
103	444226.45	2162239.63	данные отсутствуют	данные отсутствуют
103	444226.45	2162239.63	данные отсутствуют	данные отсутствуют
104	444230.99	2162237.52	данные отсутствуют	данные отсутствуют
Государственный регистратор				ФГИС ЕГРН
полное наименование должности			подпись	инициалы, фамилия

М.П.

Выписка из Единого государственного реестра недвижимости об объекте недвижимости  
Сведения о частях земельного участка

<b>Земельный участок</b>			
<small>(вид объекта недвижимости)</small>			
Лист № <u>    </u> Раздела <b>4.2</b>	Всего листов раздела <b>4.2</b> : <u>    </u>	Всего разделов: <u>    </u>	Всего листов выписки: <u>    </u>
<b>05.03.2021 № 99/2021/379344637</b>			
Кадастровый номер:		<b>50:26:0180210:1</b>	

Номер точки	Координаты, м		Описание закрепления на местности	Средняя квадратическая погрешность определения координат характерных точек границы части земельного участка, м
	X	Y		
1	2	3	4	5
104	444230.99	2162237.52	данные отсутствуют	данные отсутствуют
105	444229.5	2162235.21	данные отсутствуют	данные отсутствуют
105	444229.5	2162235.21	данные отсутствуют	данные отсутствуют
106	444227.8	2162233.65	данные отсутствуют	данные отсутствуют
106	444227.8	2162233.65	данные отсутствуют	данные отсутствуют
107	444225.82	2162232.53	данные отсутствуют	данные отсутствуют
107	444225.82	2162232.53	данные отсутствуют	данные отсутствуют
108	444199.46	2162221.46	данные отсутствуют	данные отсутствуют
108	444199.46	2162221.46	данные отсутствуют	данные отсутствуют
109	444175.28	2162211.71	данные отсутствуют	данные отсутствуют
109	444175.28	2162211.71	данные отсутствуют	данные отсутствуют
110	444190.11	2162200.48	данные отсутствуют	данные отсутствуют
110	444190.11	2162200.48	данные отсутствуют	данные отсутствуют
111	444191.22	2162199.38	данные отсутствуют	данные отсутствуют
111	444191.22	2162199.38	данные отсутствуют	данные отсутствуют
112	444191.93	2162197.98	данные отсутствуют	данные отсутствуют
112	444191.93	2162197.98	данные отсутствуют	данные отсутствуют
Государственный регистратор				ФГИС ЕГРН
полное наименование должности			подпись	инициалы, фамилия

М.П.

Выписка из Единого государственного реестра недвижимости об объекте недвижимости  
**Сведения о частях земельного участка**

<b>Земельный участок</b>			
<small>(вид объекта недвижимости)</small>			
Лист № ___ Раздела <b>4.2</b>	Всего листов раздела <b>4.2</b> : ___	Всего разделов: ___	Всего листов выписки: ___
<b>05.03.2021 № 99/2021/379344637</b>			
Кадастровый номер:		<b>50:26:0180210:1</b>	

Номер точки	Координаты, м		Описание закрепления на местности	Средняя квадратическая погрешность определения координат характерных точек границы части земельного участка, м
	X	Y		
1	2	3	4	5
113	444207.96	2162153.61	данные отсутствуют	данные отсутствуют
113	444207.96	2162153.61	данные отсутствуют	данные отсутствуют
114	444225.24	2162105.09	данные отсутствуют	данные отсутствуют
114	444225.24	2162105.09	данные отсутствуют	данные отсутствуют
115	444242.35	2162057.98	данные отсутствуют	данные отсутствуют
115	444242.35	2162057.98	данные отсутствуют	данные отсутствуют
116	444253.39	2162026.46	данные отсутствуют	данные отсутствуют
116	444253.39	2162026.46	данные отсутствуют	данные отсутствуют

Государственный регистратор		ФГИС ЕГРН
полное наименование должности	подпись	инициалы, фамилия

М.П.



Выписка из Единого государственного реестра недвижимости об объекте недвижимости  
Сведения о частях земельного участка

<b>Земельный участок</b>				
<small>(вид объекта недвижимости)</small>				
Лист № ___ Раздела <b>4.2</b>		Всего листов раздела <b>4.2</b> : ___		Всего разделов: ___
Всего листов выписки: ___				
<b>05.03.2021 № 99/2021/379344637</b>				
Кадастровый номер:			<b>50:26:0180210:1</b>	
Сведения о характерных точках границы части (частей) земельного участка				
Учетный номер части: 7				
Система координат: МСК-73				
Зона №				
Номер точки	Координаты, м		Описание закрепления на местности	Средняя квадратическая погрешность определения координат характерных точек границы части земельного участка, м
	X	Y		
1	2	3	4	5
5	444270.93	2162429.74	Долговременный межевой знак	0.1
5	444270.93	2162429.74	данные отсутствуют	данные отсутствуют
6	444254.95	2162498.64	Долговременный межевой знак	0.1
6	444254.95	2162498.64	данные отсутствуют	данные отсутствуют
7	444249.54	2162538.87	Долговременный межевой знак	0.1
7	444249.54	2162538.87	данные отсутствуют	данные отсутствуют
8	444215.63	2162788.14	Долговременный межевой знак	0.1
8	444215.63	2162788.14	данные отсутствуют	данные отсутствуют
22	444187.31	2162284.66	данные отсутствуют	0.1
22	444187.31	2162284.66	данные отсутствуют	данные отсутствуют
22	444187.31	2162284.66	Угол здания (сооружения)	0.1
22	444187.31	2162284.66	данные отсутствуют	данные отсутствуют
23	444192.93	2162284.66	данные отсутствуют	0.1
23	444192.93	2162284.66	данные отсутствуют	данные отсутствуют
23	444192.93	2162284.66	Угол здания (сооружения)	0.1
23	444192.93	2162284.66	данные отсутствуют	данные отсутствуют
Государственный регистратор			ФГИС ЕГРН	
полное наименование должности			подпись	
			инициалы, фамилия	

М.П.

Выписка из Единого государственного реестра недвижимости об объекте недвижимости  
Сведения о частях земельного участка

<b>Земельный участок</b>			
<small>(вид объекта недвижимости)</small>			
Лист № __ Раздела <b>4.2</b>	Всего листов раздела <b>4.2</b> : __	Всего разделов: __	Всего листов выписки: __
<b>05.03.2021 № 99/2021/379344637</b>			
Кадастровый номер:		<b>50:26:0180210:1</b>	

Номер точки	Координаты, м		Описание закрепления на местности	Средняя квадратическая погрешность определения координат характерных точек границы части земельного участка, м
	X	Y		
1	2	3	4	5
24	444192.93	2162290.95	данные отсутствуют	0.1
24	444192.93	2162290.95	данные отсутствуют	данные отсутствуют
24	444192.93	2162290.95	Угол здания (сооружения)	0.1
24	444192.93	2162290.95	данные отсутствуют	данные отсутствуют
25	444187.31	2162290.95	данные отсутствуют	0.1
25	444187.31	2162290.95	данные отсутствуют	данные отсутствуют
25	444187.31	2162290.95	Угол здания (сооружения)	0.1
25	444187.31	2162290.95	данные отсутствуют	данные отсутствуют
26	444043.31	2162749.45	данные отсутствуют	0.1
26	444043.31	2162749.45	данные отсутствуют	данные отсутствуют
26	444043.31	2162749.45	Угол здания (сооружения)	0.1
26	444043.31	2162749.45	данные отсутствуют	данные отсутствуют
27	444037.99	2162778.65	данные отсутствуют	0.1
27	444037.99	2162778.65	данные отсутствуют	данные отсутствуют
27	444037.99	2162778.65	Угол здания (сооружения)	0.1
27	444037.99	2162778.65	данные отсутствуют	данные отсутствуют
28	444027.53	2162776.42	данные отсутствуют	0.1

Государственный регистратор		ФГИС ЕГРН
полное наименование должности	подпись	инициалы, фамилия

М.П.

## Выписка из Единого государственного реестра недвижимости об объекте недвижимости

## Сведения о частях земельного участка

<b>Земельный участок</b>			
(вид объекта недвижимости)			
Лист № ___ Раздела <b>4.2</b>	Всего листов раздела <b>4.2</b> : ___	Всего разделов: ___	Всего листов выписки: ___
<b>05.03.2021 № 99/2021/379344637</b>			
Кадастровый номер:		<b>50:26:0180210:1</b>	

Номер точки	Координаты, м		Описание закрепления на местности	Средняя квадратическая погрешность определения координат характерных точек границы части земельного участка, м
	X	Y		
1	2	3	4	5
28	444027.53	2162776.42	данные отсутствуют	данные отсутствуют
28	444027.53	2162776.42	Угол здания (сооружения)	0.1
28	444027.53	2162776.42	данные отсутствуют	данные отсутствуют
29	444030.98	2162757.52	данные отсутствуют	0.1
29	444030.98	2162757.52	данные отсутствуют	данные отсутствуют
29	444030.98	2162757.52	Угол здания (сооружения)	0.1
29	444030.98	2162757.52	данные отсутствуют	данные отсутствуют
30	444010.04	2162753.7	данные отсутствуют	0.1
30	444010.04	2162753.7	данные отсутствуют	данные отсутствуют
30	444010.04	2162753.7	Угол здания (сооружения)	0.1
30	444010.04	2162753.7	данные отсутствуют	данные отсутствуют
31	444008.35	2162761.7	данные отсутствуют	0.1
31	444008.35	2162761.7	данные отсутствуют	данные отсутствуют
31	444008.35	2162761.7	Угол здания (сооружения)	0.1
31	444008.35	2162761.7	данные отсутствуют	данные отсутствуют
32	443997.59	2162759.4	данные отсутствуют	0.1
32	443997.59	2162759.4	данные отсутствуют	данные отсутствуют
Государственный регистратор				ФГИС ЕГРН
полное наименование должности			подпись	инициалы, фамилия

М.П.

## Выписка из Единого государственного реестра недвижимости об объекте недвижимости

## Сведения о частях земельного участка

<b>Земельный участок</b>			
(вид объекта недвижимости)			
Лист № __ Раздела <b>4.2</b>	Всего листов раздела <b>4.2</b> : __	Всего разделов: __	Всего листов выписки: __
<b>05.03.2021 № 99/2021/379344637</b>			
Кадастровый номер:		<b>50:26:0180210:1</b>	

Номер точки	Координаты, м		Описание закрепления на местности	Средняя квадратическая погрешность определения координат характерных точек границы части земельного участка, м
	X	Y		
1	2	3	4	5
32	443997.59	2162759.4	Угол здания (сооружения)	0.1
32	443997.59	2162759.4	данные отсутствуют	данные отсутствуют
33	444001.6	2162740.67	данные отсутствуют	0.1
33	444001.6	2162740.67	данные отсутствуют	данные отсутствуют
33	444001.6	2162740.67	Угол здания (сооружения)	0.1
33	444001.6	2162740.67	данные отсутствуют	данные отсутствуют
34	444141.98	2162268.76	данные отсутствуют	0.1
34	444141.98	2162268.76	данные отсутствуют	данные отсутствуют
34	444141.98	2162268.76	Угол здания (сооружения)	0.1
34	444141.98	2162268.76	данные отсутствуют	данные отсутствуют
35	444171.09	2162267.43	данные отсутствуют	0.1
35	444171.09	2162267.43	данные отсутствуют	данные отсутствуют
35	444171.09	2162267.43	Угол здания (сооружения)	0.1
35	444171.09	2162267.43	данные отсутствуют	данные отсутствуют
36	444172.87	2162306.49	данные отсутствуют	0.1
36	444172.87	2162306.49	данные отсутствуют	данные отсутствуют
36	444172.87	2162306.49	Угол здания (сооружения)	0.1
Государственный регистратор				ФГИС ЕГРН
полное наименование должности			подпись	инициалы, фамилия

М.П.

Выписка из Единого государственного реестра недвижимости об объекте недвижимости  
Сведения о частях земельного участка

<b>Земельный участок</b>			
<small>(вид объекта недвижимости)</small>			
Лист № __ Раздела <b>4.2</b>	Всего листов раздела <b>4.2</b> : __	Всего разделов: __	Всего листов выписки: __
<b>05.03.2021 № 99/2021/379344637</b>			
Кадастровый номер:		<b>50:26:0180210:1</b>	

Номер точки	Координаты, м		Описание закрепления на местности	Средняя квадратическая погрешность определения координат характерных точек границы части земельного участка, м
	X	Y		
1	2	3	4	5
36	444172.87	2162306.49	данные отсутствуют	данные отсутствуют
37	444143.76	2162307.81	данные отсутствуют	0.1
37	444143.76	2162307.81	данные отсутствуют	данные отсутствуют
37	444143.76	2162307.81	Угол здания (сооружения)	0.1
37	444143.76	2162307.81	данные отсутствуют	данные отсутствуют
38	444159.8	2162786.54	данные отсутствуют	0.1
38	444159.8	2162786.54	данные отсутствуют	данные отсутствуют
39	444190.38	2162782.25	данные отсутствуют	0.1
39	444190.38	2162782.25	данные отсутствуют	данные отсутствуют
40	444192.12	2162794.66	данные отсутствуют	0.1
40	444192.12	2162794.66	данные отсутствуют	данные отсутствуют
41	444161.54	2162798.95	данные отсутствуют	0.1
41	444161.54	2162798.95	данные отсутствуют	данные отсутствуют
42	444157.26	2162640.9	данные отсутствуют	0.1
42	444157.26	2162640.9	данные отсутствуют	данные отсутствуют
42	444157.26	2162640.9	Угол здания (сооружения)	0.1
42	444157.26	2162640.9	данные отсутствуют	данные отсутствуют
Государственный регистратор				ФГИС ЕГРН
полное наименование должности			подпись	инициалы, фамилия

М.П.

Выписка из Единого государственного реестра недвижимости об объекте недвижимости  
Сведения о частях земельного участка

<b>Земельный участок</b>			
(вид объекта недвижимости)			
Лист № __ Раздела <b>4.2</b>	Всего листов раздела <b>4.2</b> : __	Всего разделов: __	Всего листов выписки: __
<b>05.03.2021 № 99/2021/379344637</b>			
Кадастровый номер:		<b>50:26:0180210:1</b>	

Номер точки	Координаты, м		Описание закрепления на местности	Средняя квадратическая погрешность определения координат характерных точек границы части земельного участка, м
	X	Y		
1	2	3	4	5
43	444172.69	2162643.05	данные отсутствуют	0.1
43	444172.69	2162643.05	данные отсутствуют	данные отсутствуют
43	444172.69	2162643.05	Угол здания (сооружения)	0.1
43	444172.69	2162643.05	данные отсутствуют	данные отсутствуют
44	444167.82	2162678.01	данные отсутствуют	0.1
44	444167.82	2162678.01	данные отсутствуют	данные отсутствуют
44	444167.82	2162678.01	Угол здания (сооружения)	0.1
44	444167.82	2162678.01	данные отсутствуют	данные отсутствуют
45	444152.39	2162675.96	данные отсутствуют	0.1
45	444152.39	2162675.96	данные отсутствуют	данные отсутствуют
45	444152.39	2162675.96	Угол здания (сооружения)	0.1
45	444152.39	2162675.96	данные отсутствуют	данные отсутствуют
46	444120.1	2162670.38	данные отсутствуют	0.1
46	444120.1	2162670.38	данные отсутствуют	данные отсутствуют
46	444120.1	2162670.38	данные отсутствуют	0.1
46	444120.1	2162670.38	данные отсутствуют	данные отсутствуют
46	444120.1	2162670.38	Угол здания (сооружения)	0.1

Государственный регистратор		ФГИС ЕГРН
полное наименование должности	подпись	инициалы, фамилия

М.П.

Выписка из Единого государственного реестра недвижимости об объекте недвижимости  
Сведения о частях земельного участка

<b>Земельный участок</b>			
<small>(вид объекта недвижимости)</small>			
Лист № __ Раздела <b>4.2</b>	Всего листов раздела <b>4.2</b> : __	Всего разделов: __	Всего листов выписки: __
<b>05.03.2021 № 99/2021/379344637</b>			
Кадастровый номер:		<b>50:26:0180210:1</b>	

Номер точки	Координаты, м		Описание закрепления на местности	Средняя квадратическая погрешность определения координат характерных точек границы части земельного участка, м
	X	Y		
1	2	3	4	5
46	444120.1	2162670.38	данные отсутствуют	данные отсутствуют
47	444135.47	2162671.38	данные отсутствуют	0.1
47	444135.47	2162671.38	данные отсутствуют	данные отсутствуют
47	444135.47	2162671.38	данные отсутствуют	0.1
47	444135.47	2162671.38	данные отсутствуют	данные отсутствуют
47	444135.47	2162671.38	Угол здания (сооружения)	0.1
47	444135.47	2162671.38	данные отсутствуют	данные отсутствуют
48	444133.2	2162706.15	данные отсутствуют	0.1
48	444133.2	2162706.15	данные отсутствуют	данные отсутствуют
48	444133.2	2162706.15	данные отсутствуют	0.1
48	444133.2	2162706.15	данные отсутствуют	данные отсутствуют
48	444133.2	2162706.15	Угол здания (сооружения)	0.1
48	444133.2	2162706.15	данные отсутствуют	данные отсутствуют
49	444117.84	2162705.15	данные отсутствуют	0.1
49	444117.84	2162705.15	данные отсутствуют	данные отсутствуют
49	444117.84	2162705.15	данные отсутствуют	0.1
49	444117.84	2162705.15	данные отсутствуют	данные отсутствуют
Государственный регистратор				ФГИС ЕГРН
полное наименование должности			подпись	инициалы, фамилия

М.П.

## Выписка из Единого государственного реестра недвижимости об объекте недвижимости

## Сведения о частях земельного участка

<b>Земельный участок</b>			
(вид объекта недвижимости)			
Лист № __ Раздела <b>4.2</b>	Всего листов раздела <b>4.2</b> : __	Всего разделов: __	Всего листов выписки: __
<b>05.03.2021 № 99/2021/379344637</b>			
Кадастровый номер:		<b>50:26:0180210:1</b>	

Номер точки	Координаты, м		Описание закрепления на местности	Средняя квадратическая погрешность определения координат характерных точек границы части земельного участка, м
	X	Y		
1	2	3	4	5
49	444117.84	2162705.15	Угол здания (сооружения)	0.1
49	444117.84	2162705.15	данные отсутствуют	данные отсутствуют
50	444198.83	2162793.34	данные отсутствуют	0.1
50	444198.83	2162793.34	данные отсутствуют	данные отсутствуют
51	444198.6	2162783.38	данные отсутствуют	0.1
51	444198.6	2162783.38	данные отсутствуют	данные отсутствуют
52	444208.72	2162783.15	данные отсутствуют	0.1
52	444208.72	2162783.15	данные отсутствуют	данные отсутствуют
53	444208.95	2162793.11	данные отсутствуют	0.1
53	444208.95	2162793.11	данные отсутствуют	данные отсутствуют
54	444178.32	2162707.87	данные отсутствуют	0.1
54	444178.32	2162707.87	данные отсутствуют	данные отсутствуют
54	444178.32	2162707.87	Угол здания (сооружения)	0.1
54	444178.32	2162707.87	данные отсутствуют	данные отсутствуют
55	444190.27	2162708.44	данные отсутствуют	0.1
55	444190.27	2162708.44	данные отсутствуют	данные отсутствуют
55	444190.27	2162708.44	Угол здания (сооружения)	0.1
Государственный регистратор				ФГИС ЕГРН
полное наименование должности			подпись	инициалы, фамилия

М.П.



Выписка из Единого государственного реестра недвижимости об объекте недвижимости  
Сведения о частях земельного участка

<b>Земельный участок</b>			
<small>(вид объекта недвижимости)</small>			
Лист № ___ Раздела <b>4.2</b>	Всего листов раздела <b>4.2</b> : ___	Всего разделов: ___	Всего листов выписки: ___
<b>05.03.2021 № 99/2021/379344637</b>			
Кадастровый номер:		<b>50:26:0180210:1</b>	

Номер точки	Координаты, м		Описание закрепления на местности	Средняя квадратическая погрешность определения координат характерных точек границы части земельного участка, м
	X	Y		
1	2	3	4	5
55	444190.27	2162708.44	данные отсутствуют	данные отсутствуют
56	444188.83	2162738.6	данные отсутствуют	0.1
56	444188.83	2162738.6	данные отсутствуют	данные отсутствуют
56	444188.83	2162738.6	Угол здания (сооружения)	0.1
56	444188.83	2162738.6	данные отсутствуют	данные отсутствуют
57	444176.88	2162738.02	данные отсутствуют	0.1
57	444176.88	2162738.02	данные отсутствуют	данные отсутствуют
57	444176.88	2162738.02	Угол здания (сооружения)	0.1
57	444176.88	2162738.02	данные отсутствуют	данные отсутствуют
58	444208.57	2162778.28	Угол здания (сооружения)	0.1
58	444208.57	2162778.28	данные отсутствуют	данные отсутствуют
59	444208.8	2162788.24	Угол здания (сооружения)	0.1
59	444208.8	2162788.24	данные отсутствуют	данные отсутствуют
60	444198.68	2162788.47	Угол здания (сооружения)	0.1
60	444198.68	2162788.47	данные отсутствуют	данные отсутствуют
61	444198.45	2162778.51	Угол здания (сооружения)	0.1
61	444198.45	2162778.51	данные отсутствуют	данные отсутствуют
Государственный регистратор				ФГИС ЕГРН
полное наименование должности			подпись	инициалы, фамилия

М.П.

Выписка из Единого государственного реестра недвижимости об объекте недвижимости  
Сведения о частях земельного участка

<b>Земельный участок</b>			
<small>(вид объекта недвижимости)</small>			
Лист № ___ Раздела <b>4.2</b>	Всего листов раздела <b>4.2</b> : ___	Всего разделов: ___	Всего листов выписки: ___
<b>05.03.2021 № 99/2021/379344637</b>			
Кадастровый номер:		<b>50:26:0180210:1</b>	

Номер точки	Координаты, м		Описание закрепления на местности	Средняя квадратическая погрешность определения координат характерных точек границы части земельного участка, м
	X	Y		
1	2	3	4	5
62	444190.23	2162777.38	Угол здания (сооружения)	0.1
62	444190.23	2162777.38	данные отсутствуют	данные отсутствуют
63	444191.97	2162789.79	Угол здания (сооружения)	0.1
63	444191.97	2162789.79	данные отсутствуют	данные отсутствуют
64	444161.39	2162794.08	Угол здания (сооружения)	0.1
64	444161.39	2162794.08	данные отсутствуют	данные отсутствуют
65	444159.65	2162781.67	Угол здания (сооружения)	0.1
65	444159.65	2162781.67	данные отсутствуют	данные отсутствуют
66	444241.57	2162026.01	данные отсутствуют	данные отсутствуют
66	444241.57	2162026.01	данные отсутствуют	данные отсутствуют
67	444231.69	2162054.21	данные отсутствуют	данные отсутствуют
67	444231.69	2162054.21	данные отсутствуют	данные отсутствуют
68	444214.6	2162101.28	данные отсутствуют	данные отсутствуют
68	444214.6	2162101.28	данные отсутствуют	данные отсутствуют
69	444197.32	2162149.8	данные отсутствуют	данные отсутствуют
69	444197.32	2162149.8	данные отсутствуют	данные отсутствуют
70	444181.73	2162192.96	данные отсутствуют	данные отсутствуют

Государственный регистратор		ФГИС ЕГРН
полное наименование должности	подпись	инициалы, фамилия

М.П.

Выписка из Единого государственного реестра недвижимости об объекте недвижимости  
Сведения о частях земельного участка

<b>Земельный участок</b>			
<small>(вид объекта недвижимости)</small>			
Лист № __ Раздела <b>4.2</b>	Всего листов раздела <b>4.2</b> : __	Всего разделов: __	Всего листов выписки: __
<b>05.03.2021 № 99/2021/379344637</b>			
Кадастровый номер:		<b>50:26:0180210:1</b>	

Номер точки	Координаты, м		Описание закрепления на местности	Средняя квадратическая погрешность определения координат характерных точек границы части земельного участка, м
	X	Y		
1	2	3	4	5
70	444181.73	2162192.96	данные отсутствуют	данные отсутствуют
71	444165.09	2162206.01	данные отсутствуют	данные отсутствуют
71	444165.09	2162206.01	данные отсутствуют	данные отсутствуют
72	444163.99	2162207.11	данные отсутствуют	данные отсутствуют
72	444163.99	2162207.11	данные отсутствуют	данные отсутствуют
73	444163.43	2162208.07	данные отсутствуют	данные отсутствуют
73	444163.43	2162208.07	данные отсутствуют	данные отсутствуют
74	444139.4	2162204.45	данные отсутствуют	данные отсутствуют
74	444139.4	2162204.45	данные отсутствуют	данные отсутствуют
75	444129.56	2162203.26	данные отсутствуют	данные отсутствуют
75	444129.56	2162203.26	данные отсутствуют	данные отсутствуют
76	444124.74	2162224.13	данные отсутствуют	данные отсутствуют
76	444124.74	2162224.13	данные отсутствуют	данные отсутствуют
77	444136.53	2162225.56	данные отсутствуют	данные отсутствуют
77	444136.53	2162225.56	данные отсутствуют	данные отсутствуют
78	444162.32	2162229.44	данные отсутствуют	данные отсутствуют
78	444162.32	2162229.44	данные отсутствуют	данные отсутствуют
Государственный регистратор				ФГИС ЕГРН
полное наименование должности			подпись	инициалы, фамилия

М.П.

Выписка из Единого государственного реестра недвижимости об объекте недвижимости  
Сведения о частях земельного участка

<b>Земельный участок</b>			
<small>(вид объекта недвижимости)</small>			
Лист № <u>    </u> Раздела <b>4.2</b>	Всего листов раздела <b>4.2</b> : <u>    </u>	Всего разделов: <u>    </u>	Всего листов выписки: <u>    </u>
<b>05.03.2021 № 99/2021/379344637</b>			
Кадастровый номер:		<b>50:26:0180210:1</b>	

Номер точки	Координаты, м		Описание закрепления на местности	Средняя квадратическая погрешность определения координат характерных точек границы части земельного участка, м
	X	Y		
1	2	3	4	5
79	444191.57	2162241.25	данные отсутствуют	данные отсутствуют
79	444191.57	2162241.25	данные отсутствуют	данные отсутствуют
80	444213.86	2162250.01	данные отсутствуют	данные отсутствуют
80	444213.86	2162250.01	данные отсутствуют	данные отсутствуют
81	444217.55	2162246.08	данные отсутствуют	данные отсутствуют
81	444217.55	2162246.08	данные отсутствуют	данные отсутствуют
82	444228.15	2162268.89	данные отсутствуют	данные отсутствуют
82	444228.15	2162268.89	данные отсутствуют	данные отсутствуют
83	444245.24	2162305.51	данные отсутствуют	данные отсутствуют
83	444245.24	2162305.51	данные отсутствуют	данные отсутствуют
84	444258.4	2162333.98	данные отсутствуют	данные отсутствуют
84	444258.4	2162333.98	данные отсутствуют	данные отсутствуют
85	444277.18	2162374.12	данные отсутствуют	данные отсутствуют
85	444277.18	2162374.12	данные отсутствуют	данные отсутствуют
86	444270.3	2162402.36	данные отсутствуют	данные отсутствуют
86	444270.3	2162402.36	данные отсутствуют	данные отсутствуют
87	444261.83	2162437.15	данные отсутствуют	данные отсутствуют
Государственный регистратор				ФГИС ЕГРН
полное наименование должности			подпись	инициалы, фамилия

М.П.

Выписка из Единого государственного реестра недвижимости об объекте недвижимости  
Сведения о частях земельного участка

<b>Земельный участок</b>			
<small>(вид объекта недвижимости)</small>			
Лист № ___ Раздела <b>4.2</b>	Всего листов раздела <b>4.2</b> : ___	Всего разделов: ___	Всего листов выписки: ___
<b>05.03.2021 № 99/2021/379344637</b>			
Кадастровый номер:		<b>50:26:0180210:1</b>	

Номер точки	Координаты, м		Описание закрепления на местности	Средняя квадратическая погрешность определения координат характерных точек границы части земельного участка, м
	X	Y		
1	2	3	4	5
87	444261.83	2162437.15	данные отсутствуют	данные отсутствуют
88	444251.05	2162483.39	данные отсутствуют	данные отсутствуют
88	444251.05	2162483.39	данные отсутствуют	данные отсутствуют
89	444244.16	2162533.27	данные отсутствуют	данные отсутствуют
89	444244.16	2162533.27	данные отсутствуют	данные отсутствуют
90	444237.52	2162584.03	данные отсутствуют	данные отсутствуют
90	444237.52	2162584.03	данные отсутствуют	данные отсутствуют
91	444231.39	2162632.06	данные отсутствуют	данные отсутствуют
91	444231.39	2162632.06	данные отсутствуют	данные отсутствуют
92	444224.75	2162684.08	данные отсутствуют	данные отсутствуют
92	444224.75	2162684.08	данные отсутствуют	данные отсутствуют
93	444218.41	2162733.7	данные отсутствуют	данные отсутствуют
93	444218.41	2162733.7	данные отсутствуют	данные отсутствуют
94	444211.93	2162784.41	данные отсутствуют	данные отсутствуют
94	444211.93	2162784.41	данные отсутствуют	данные отсутствуют
95	444212.54	2162786.91	данные отсутствуют	данные отсутствуют
95	444212.54	2162786.91	данные отсутствуют	данные отсутствуют
Государственный регистратор				ФГИС ЕГРН
полное наименование должности			подпись	инициалы, фамилия

М.П.

Выписка из Единого государственного реестра недвижимости об объекте недвижимости  
Сведения о частях земельного участка

<b>Земельный участок</b>			
<small>(вид объекта недвижимости)</small>			
Лист № ___ Раздела <b>4.2</b>	Всего листов раздела <b>4.2</b> : ___	Всего разделов: ___	Всего листов выписки: ___
<b>05.03.2021 № 99/2021/379344637</b>			
Кадастровый номер:		<b>50:26:0180210:1</b>	

Номер точки	Координаты, м		Описание закрепления на местности	Средняя квадратическая погрешность определения координат характерных точек границы части земельного участка, м
	X	Y		
1	2	3	4	5
96	444213.68	2162788.49	данные отсутствуют	данные отсутствуют
96	444213.68	2162788.49	данные отсутствуют	данные отсутствуют
97	444213.74	2162788.53	данные отсутствуют	данные отсутствуют
97	444213.74	2162788.53	данные отсутствуют	данные отсутствуют
98	444288.23	2162373.75	данные отсутствуют	данные отсутствуют
98	444288.23	2162373.75	данные отсутствуют	данные отсутствуют
99	444287.96	2162372.11	данные отсутствуют	данные отсутствуют
99	444287.96	2162372.11	данные отсутствуют	данные отсутствуют
100	444268.19	2162329.43	данные отсутствуют	данные отсутствуют
100	444268.19	2162329.43	данные отсутствуют	данные отсутствуют
101	444255.03	2162300.96	данные отсутствуют	данные отсутствуют
101	444255.03	2162300.96	данные отсутствуют	данные отсутствуют
102	444237.93	2162264.33	данные отсутствуют	данные отсутствуют
102	444237.93	2162264.33	данные отсутствуют	данные отсутствуют
103	444226.45	2162239.63	данные отсутствуют	данные отсутствуют
103	444226.45	2162239.63	данные отсутствуют	данные отсутствуют
104	444230.99	2162237.52	данные отсутствуют	данные отсутствуют
Государственный регистратор				ФГИС ЕГРН
полное наименование должности			подпись	инициалы, фамилия

М.П.

Выписка из Единого государственного реестра недвижимости об объекте недвижимости  
Сведения о частях земельного участка

<b>Земельный участок</b>			
<small>(вид объекта недвижимости)</small>			
Лист № <u>    </u> Раздела <b>4.2</b>	Всего листов раздела <b>4.2</b> : <u>    </u>	Всего разделов: <u>    </u>	Всего листов выписки: <u>    </u>
<b>05.03.2021 № 99/2021/379344637</b>			
Кадастровый номер:		<b>50:26:0180210:1</b>	

Номер точки	Координаты, м		Описание закрепления на местности	Средняя квадратическая погрешность определения координат характерных точек границы части земельного участка, м
	X	Y		
1	2	3	4	5
104	444230.99	2162237.52	данные отсутствуют	данные отсутствуют
105	444229.5	2162235.21	данные отсутствуют	данные отсутствуют
105	444229.5	2162235.21	данные отсутствуют	данные отсутствуют
106	444227.8	2162233.65	данные отсутствуют	данные отсутствуют
106	444227.8	2162233.65	данные отсутствуют	данные отсутствуют
107	444225.82	2162232.53	данные отсутствуют	данные отсутствуют
107	444225.82	2162232.53	данные отсутствуют	данные отсутствуют
108	444199.46	2162221.46	данные отсутствуют	данные отсутствуют
108	444199.46	2162221.46	данные отсутствуют	данные отсутствуют
109	444175.28	2162211.71	данные отсутствуют	данные отсутствуют
109	444175.28	2162211.71	данные отсутствуют	данные отсутствуют
110	444190.11	2162200.48	данные отсутствуют	данные отсутствуют
110	444190.11	2162200.48	данные отсутствуют	данные отсутствуют
111	444191.22	2162199.38	данные отсутствуют	данные отсутствуют
111	444191.22	2162199.38	данные отсутствуют	данные отсутствуют
112	444191.93	2162197.98	данные отсутствуют	данные отсутствуют
112	444191.93	2162197.98	данные отсутствуют	данные отсутствуют
Государственный регистратор				ФГИС ЕГРН
полное наименование должности			подпись	инициалы, фамилия

М.П.

Выписка из Единого государственного реестра недвижимости об объекте недвижимости  
Сведения о частях земельного участка

<b>Земельный участок</b>			
<small>(вид объекта недвижимости)</small>			
Лист № ___ Раздела <b>4.2</b>	Всего листов раздела <b>4.2</b> : ___	Всего разделов: ___	Всего листов выписки: ___
<b>05.03.2021 № 99/2021/379344637</b>			
Кадастровый номер:		<b>50:26:0180210:1</b>	

Номер точки	Координаты, м		Описание закрепления на местности	Средняя квадратическая погрешность определения координат характерных точек границы части земельного участка, м
	X	Y		
1	2	3	4	5
113	444207.96	2162153.61	данные отсутствуют	данные отсутствуют
113	444207.96	2162153.61	данные отсутствуют	данные отсутствуют
114	444225.24	2162105.09	данные отсутствуют	данные отсутствуют
114	444225.24	2162105.09	данные отсутствуют	данные отсутствуют
115	444242.35	2162057.98	данные отсутствуют	данные отсутствуют
115	444242.35	2162057.98	данные отсутствуют	данные отсутствуют
116	444253.39	2162026.46	данные отсутствуют	данные отсутствуют
116	444253.39	2162026.46	данные отсутствуют	данные отсутствуют

Государственный регистратор		ФГИС ЕГРН
полное наименование должности	подпись	инициалы, фамилия

М.П.



Выписка из Единого государственного реестра недвижимости об объекте недвижимости  
Сведения о частях земельного участка

<b>Земельный участок</b>				
(вид объекта недвижимости)				
Лист № ___ Раздела <b>4.2</b>		Всего листов раздела <b>4.2</b> : ___		Всего разделов: ___
Всего листов выписки: ___				
<b>05.03.2021 № 99/2021/379344637</b>				
Кадастровый номер:			<b>50:26:0180210:1</b>	
Сведения о характерных точках границы части (частей) земельного участка				
Учетный номер части: 8				
Система координат: МСК-50, зона 2				
Зона №				
Номер точки	Координаты, м		Описание закрепления на местности	Средняя квадратическая погрешность определения координат характерных точек границы части земельного участка, м
	X	Y		
1	2	3	4	5
5	444270.93	2162429.74	Долговременный межевой знак	0.1
5	444270.93	2162429.74	данные отсутствуют	данные отсутствуют
6	444254.95	2162498.64	Долговременный межевой знак	0.1
6	444254.95	2162498.64	данные отсутствуют	данные отсутствуют
7	444249.54	2162538.87	Долговременный межевой знак	0.1
7	444249.54	2162538.87	данные отсутствуют	данные отсутствуют
8	444215.63	2162788.14	Долговременный межевой знак	0.1
8	444215.63	2162788.14	данные отсутствуют	данные отсутствуют
22	444187.31	2162284.66	данные отсутствуют	0.1
22	444187.31	2162284.66	данные отсутствуют	данные отсутствуют
22	444187.31	2162284.66	Угол здания (сооружения)	0.1
22	444187.31	2162284.66	данные отсутствуют	данные отсутствуют
23	444192.93	2162284.66	данные отсутствуют	0.1
23	444192.93	2162284.66	данные отсутствуют	данные отсутствуют
23	444192.93	2162284.66	Угол здания (сооружения)	0.1
23	444192.93	2162284.66	данные отсутствуют	данные отсутствуют
Государственный регистратор			ФГИС ЕГРН	
полное наименование должности			подпись	
			инициалы, фамилия	

М.П.

Выписка из Единого государственного реестра недвижимости об объекте недвижимости  
Сведения о частях земельного участка

<b>Земельный участок</b>			
(вид объекта недвижимости)			
Лист № __ Раздела <b>4.2</b>	Всего листов раздела <b>4.2</b> : __	Всего разделов: __	Всего листов выписки: __
<b>05.03.2021 № 99/2021/379344637</b>			
Кадастровый номер:		<b>50:26:0180210:1</b>	

Номер точки	Координаты, м		Описание закрепления на местности	Средняя квадратическая погрешность определения координат характерных точек границы части земельного участка, м
	X	Y		
1	2	3	4	5
24	444192.93	2162290.95	данные отсутствуют	0.1
24	444192.93	2162290.95	данные отсутствуют	данные отсутствуют
24	444192.93	2162290.95	Угол здания (сооружения)	0.1
24	444192.93	2162290.95	данные отсутствуют	данные отсутствуют
25	444187.31	2162290.95	данные отсутствуют	0.1
25	444187.31	2162290.95	данные отсутствуют	данные отсутствуют
25	444187.31	2162290.95	Угол здания (сооружения)	0.1
25	444187.31	2162290.95	данные отсутствуют	данные отсутствуют
26	444043.31	2162749.45	данные отсутствуют	0.1
26	444043.31	2162749.45	данные отсутствуют	данные отсутствуют
26	444043.31	2162749.45	Угол здания (сооружения)	0.1
26	444043.31	2162749.45	данные отсутствуют	данные отсутствуют
27	444037.99	2162778.65	данные отсутствуют	0.1
27	444037.99	2162778.65	данные отсутствуют	данные отсутствуют
27	444037.99	2162778.65	Угол здания (сооружения)	0.1
27	444037.99	2162778.65	данные отсутствуют	данные отсутствуют
28	444027.53	2162776.42	данные отсутствуют	0.1

Государственный регистратор		ФГИС ЕГРН
полное наименование должности	подпись	инициалы, фамилия

М.П.

Выписка из Единого государственного реестра недвижимости об объекте недвижимости  
Сведения о частях земельного участка

<b>Земельный участок</b>			
<small>(вид объекта недвижимости)</small>			
Лист № ___ Раздела <b>4.2</b>	Всего листов раздела <b>4.2</b> : ___	Всего разделов: ___	Всего листов выписки: ___
<b>05.03.2021 № 99/2021/379344637</b>			
Кадастровый номер:		<b>50:26:0180210:1</b>	

Номер точки	Координаты, м		Описание закрепления на местности	Средняя квадратическая погрешность определения координат характерных точек границы части земельного участка, м
	X	Y		
1	2	3	4	5
28	444027.53	2162776.42	данные отсутствуют	данные отсутствуют
28	444027.53	2162776.42	Угол здания (сооружения)	0.1
28	444027.53	2162776.42	данные отсутствуют	данные отсутствуют
29	444030.98	2162757.52	данные отсутствуют	0.1
29	444030.98	2162757.52	данные отсутствуют	данные отсутствуют
29	444030.98	2162757.52	Угол здания (сооружения)	0.1
29	444030.98	2162757.52	данные отсутствуют	данные отсутствуют
30	444010.04	2162753.7	данные отсутствуют	0.1
30	444010.04	2162753.7	данные отсутствуют	данные отсутствуют
30	444010.04	2162753.7	Угол здания (сооружения)	0.1
30	444010.04	2162753.7	данные отсутствуют	данные отсутствуют
31	444008.35	2162761.7	данные отсутствуют	0.1
31	444008.35	2162761.7	данные отсутствуют	данные отсутствуют
31	444008.35	2162761.7	Угол здания (сооружения)	0.1
31	444008.35	2162761.7	данные отсутствуют	данные отсутствуют
32	443997.59	2162759.4	данные отсутствуют	0.1
32	443997.59	2162759.4	данные отсутствуют	данные отсутствуют
Государственный регистратор				ФГИС ЕГРН
полное наименование должности			подпись	инициалы, фамилия

М.П.

Выписка из Единого государственного реестра недвижимости об объекте недвижимости  
Сведения о частях земельного участка

<b>Земельный участок</b>			
(вид объекта недвижимости)			
Лист № __ Раздела <b>4.2</b>	Всего листов раздела <b>4.2</b> : __	Всего разделов: __	Всего листов выписки: __
<b>05.03.2021 № 99/2021/379344637</b>			
Кадастровый номер:		<b>50:26:0180210:1</b>	

Номер точки	Координаты, м		Описание закрепления на местности	Средняя квадратическая погрешность определения координат характерных точек границы части земельного участка, м
	X	Y		
1	2	3	4	5
32	443997.59	2162759.4	Угол здания (сооружения)	0.1
32	443997.59	2162759.4	данные отсутствуют	данные отсутствуют
33	444001.6	2162740.67	данные отсутствуют	0.1
33	444001.6	2162740.67	данные отсутствуют	данные отсутствуют
33	444001.6	2162740.67	Угол здания (сооружения)	0.1
33	444001.6	2162740.67	данные отсутствуют	данные отсутствуют
34	444141.98	2162268.76	данные отсутствуют	0.1
34	444141.98	2162268.76	данные отсутствуют	данные отсутствуют
34	444141.98	2162268.76	Угол здания (сооружения)	0.1
34	444141.98	2162268.76	данные отсутствуют	данные отсутствуют
35	444171.09	2162267.43	данные отсутствуют	0.1
35	444171.09	2162267.43	данные отсутствуют	данные отсутствуют
35	444171.09	2162267.43	Угол здания (сооружения)	0.1
35	444171.09	2162267.43	данные отсутствуют	данные отсутствуют
36	444172.87	2162306.49	данные отсутствуют	0.1
36	444172.87	2162306.49	данные отсутствуют	данные отсутствуют
36	444172.87	2162306.49	Угол здания (сооружения)	0.1

Государственный регистратор		ФГИС ЕГРН
полное наименование должности	подпись	инициалы, фамилия

М.П.

Выписка из Единого государственного реестра недвижимости об объекте недвижимости  
Сведения о частях земельного участка

<b>Земельный участок</b>			
(вид объекта недвижимости)			
Лист № __ Раздела <b>4.2</b>	Всего листов раздела <b>4.2</b> : __	Всего разделов: __	Всего листов выписки: __
<b>05.03.2021 № 99/2021/379344637</b>			
Кадастровый номер:		<b>50:26:0180210:1</b>	

Номер точки	Координаты, м		Описание закрепления на местности	Средняя квадратическая погрешность определения координат характерных точек границы части земельного участка, м
	X	Y		
1	2	3	4	5
36	444172.87	2162306.49	данные отсутствуют	данные отсутствуют
37	444143.76	2162307.81	данные отсутствуют	0.1
37	444143.76	2162307.81	данные отсутствуют	данные отсутствуют
37	444143.76	2162307.81	Угол здания (сооружения)	0.1
37	444143.76	2162307.81	данные отсутствуют	данные отсутствуют
38	444159.8	2162786.54	данные отсутствуют	0.1
38	444159.8	2162786.54	данные отсутствуют	данные отсутствуют
39	444190.38	2162782.25	данные отсутствуют	0.1
39	444190.38	2162782.25	данные отсутствуют	данные отсутствуют
40	444192.12	2162794.66	данные отсутствуют	0.1
40	444192.12	2162794.66	данные отсутствуют	данные отсутствуют
41	444161.54	2162798.95	данные отсутствуют	0.1
41	444161.54	2162798.95	данные отсутствуют	данные отсутствуют
42	444157.26	2162640.9	данные отсутствуют	0.1
42	444157.26	2162640.9	данные отсутствуют	данные отсутствуют
42	444157.26	2162640.9	Угол здания (сооружения)	0.1
42	444157.26	2162640.9	данные отсутствуют	данные отсутствуют
Государственный регистратор				ФГИС ЕГРН
полное наименование должности			подпись	инициалы, фамилия

М.П.

Выписка из Единого государственного реестра недвижимости об объекте недвижимости  
Сведения о частях земельного участка

<b>Земельный участок</b>			
<small>(вид объекта недвижимости)</small>			
Лист № __ Раздела <b>4.2</b>	Всего листов раздела <b>4.2</b> : __	Всего разделов: __	Всего листов выписки: __
<b>05.03.2021 № 99/2021/379344637</b>			
Кадастровый номер:		<b>50:26:0180210:1</b>	

Номер точки	Координаты, м		Описание закрепления на местности	Средняя квадратическая погрешность определения координат характерных точек границы части земельного участка, м
	X	Y		
1	2	3	4	5
43	444172.69	2162643.05	данные отсутствуют	0.1
43	444172.69	2162643.05	данные отсутствуют	данные отсутствуют
43	444172.69	2162643.05	Угол здания (сооружения)	0.1
43	444172.69	2162643.05	данные отсутствуют	данные отсутствуют
44	444167.82	2162678.01	данные отсутствуют	0.1
44	444167.82	2162678.01	данные отсутствуют	данные отсутствуют
44	444167.82	2162678.01	Угол здания (сооружения)	0.1
44	444167.82	2162678.01	данные отсутствуют	данные отсутствуют
45	444152.39	2162675.96	данные отсутствуют	0.1
45	444152.39	2162675.96	данные отсутствуют	данные отсутствуют
45	444152.39	2162675.96	Угол здания (сооружения)	0.1
45	444152.39	2162675.96	данные отсутствуют	данные отсутствуют
46	444120.1	2162670.38	данные отсутствуют	0.1
46	444120.1	2162670.38	данные отсутствуют	данные отсутствуют
46	444120.1	2162670.38	данные отсутствуют	0.1
46	444120.1	2162670.38	данные отсутствуют	данные отсутствуют
46	444120.1	2162670.38	Угол здания (сооружения)	0.1

Государственный регистратор		ФГИС ЕГРН
полное наименование должности	подпись	инициалы, фамилия

М.П.

Выписка из Единого государственного реестра недвижимости об объекте недвижимости  
Сведения о частях земельного участка

<b>Земельный участок</b>			
(вид объекта недвижимости)			
Лист № __ Раздела <b>4.2</b>	Всего листов раздела <b>4.2</b> : __	Всего разделов: __	Всего листов выписки: __
<b>05.03.2021 № 99/2021/379344637</b>			
Кадастровый номер:		<b>50:26:0180210:1</b>	

Номер точки	Координаты, м		Описание закрепления на местности	Средняя квадратическая погрешность определения координат характерных точек границы части земельного участка, м
	X	Y		
1	2	3	4	5
46	444120.1	2162670.38	данные отсутствуют	данные отсутствуют
47	444135.47	2162671.38	данные отсутствуют	0.1
47	444135.47	2162671.38	данные отсутствуют	данные отсутствуют
47	444135.47	2162671.38	данные отсутствуют	0.1
47	444135.47	2162671.38	данные отсутствуют	данные отсутствуют
47	444135.47	2162671.38	Угол здания (сооружения)	0.1
47	444135.47	2162671.38	данные отсутствуют	данные отсутствуют
48	444133.2	2162706.15	данные отсутствуют	0.1
48	444133.2	2162706.15	данные отсутствуют	данные отсутствуют
48	444133.2	2162706.15	данные отсутствуют	0.1
48	444133.2	2162706.15	данные отсутствуют	данные отсутствуют
48	444133.2	2162706.15	Угол здания (сооружения)	0.1
48	444133.2	2162706.15	данные отсутствуют	данные отсутствуют
49	444117.84	2162705.15	данные отсутствуют	0.1
49	444117.84	2162705.15	данные отсутствуют	данные отсутствуют
49	444117.84	2162705.15	данные отсутствуют	0.1
49	444117.84	2162705.15	данные отсутствуют	данные отсутствуют

Государственный регистратор		ФГИС ЕГРН
полное наименование должности	подпись	инициалы, фамилия

М.П.

## Выписка из Единого государственного реестра недвижимости об объекте недвижимости

## Сведения о частях земельного участка

<b>Земельный участок</b>			
(вид объекта недвижимости)			
Лист № __ Раздела <b>4.2</b>	Всего листов раздела <b>4.2</b> : __	Всего разделов: __	Всего листов выписки: __
<b>05.03.2021 № 99/2021/379344637</b>			
Кадастровый номер:		<b>50:26:0180210:1</b>	

Номер точки	Координаты, м		Описание закрепления на местности	Средняя квадратическая погрешность определения координат характерных точек границы части земельного участка, м
	X	Y		
1	2	3	4	5
49	444117.84	2162705.15	Угол здания (сооружения)	0.1
49	444117.84	2162705.15	данные отсутствуют	данные отсутствуют
50	444198.83	2162793.34	данные отсутствуют	0.1
50	444198.83	2162793.34	данные отсутствуют	данные отсутствуют
51	444198.6	2162783.38	данные отсутствуют	0.1
51	444198.6	2162783.38	данные отсутствуют	данные отсутствуют
52	444208.72	2162783.15	данные отсутствуют	0.1
52	444208.72	2162783.15	данные отсутствуют	данные отсутствуют
53	444208.95	2162793.11	данные отсутствуют	0.1
53	444208.95	2162793.11	данные отсутствуют	данные отсутствуют
54	444178.32	2162707.87	данные отсутствуют	0.1
54	444178.32	2162707.87	данные отсутствуют	данные отсутствуют
54	444178.32	2162707.87	Угол здания (сооружения)	0.1
54	444178.32	2162707.87	данные отсутствуют	данные отсутствуют
55	444190.27	2162708.44	данные отсутствуют	0.1
55	444190.27	2162708.44	данные отсутствуют	данные отсутствуют
55	444190.27	2162708.44	Угол здания (сооружения)	0.1
Государственный регистратор				ФГИС ЕГРН
полное наименование должности			подпись	инициалы, фамилия

М.П.



Выписка из Единого государственного реестра недвижимости об объекте недвижимости  
Сведения о частях земельного участка

<b>Земельный участок</b>			
(вид объекта недвижимости)			
Лист № __ Раздела <b>4.2</b>	Всего листов раздела <b>4.2</b> : __	Всего разделов: __	Всего листов выписки: __
<b>05.03.2021 № 99/2021/379344637</b>			
Кадастровый номер:		<b>50:26:0180210:1</b>	

Номер точки	Координаты, м		Описание закрепления на местности	Средняя квадратическая погрешность определения координат характерных точек границы части земельного участка, м
	X	Y		
1	2	3	4	5
55	444190.27	2162708.44	данные отсутствуют	данные отсутствуют
56	444188.83	2162738.6	данные отсутствуют	0.1
56	444188.83	2162738.6	данные отсутствуют	данные отсутствуют
56	444188.83	2162738.6	Угол здания (сооружения)	0.1
56	444188.83	2162738.6	данные отсутствуют	данные отсутствуют
57	444176.88	2162738.02	данные отсутствуют	0.1
57	444176.88	2162738.02	данные отсутствуют	данные отсутствуют
57	444176.88	2162738.02	Угол здания (сооружения)	0.1
57	444176.88	2162738.02	данные отсутствуют	данные отсутствуют
58	444208.57	2162778.28	Угол здания (сооружения)	0.1
58	444208.57	2162778.28	данные отсутствуют	данные отсутствуют
59	444208.8	2162788.24	Угол здания (сооружения)	0.1
59	444208.8	2162788.24	данные отсутствуют	данные отсутствуют
60	444198.68	2162788.47	Угол здания (сооружения)	0.1
60	444198.68	2162788.47	данные отсутствуют	данные отсутствуют
61	444198.45	2162778.51	Угол здания (сооружения)	0.1
61	444198.45	2162778.51	данные отсутствуют	данные отсутствуют
Государственный регистратор				ФГИС ЕГРН
полное наименование должности			подпись	инициалы, фамилия

М.П.

Выписка из Единого государственного реестра недвижимости об объекте недвижимости  
Сведения о частях земельного участка

<b>Земельный участок</b>			
(вид объекта недвижимости)			
Лист № ___ Раздела <b>4.2</b>	Всего листов раздела <b>4.2</b> : ___	Всего разделов: ___	Всего листов выписки: ___
<b>05.03.2021 № 99/2021/379344637</b>			
Кадастровый номер:		<b>50:26:0180210:1</b>	

Номер точки	Координаты, м		Описание закрепления на местности	Средняя квадратическая погрешность определения координат характерных точек границы части земельного участка, м
	X	Y		
1	2	3	4	5
62	444190.23	2162777.38	Угол здания (сооружения)	0.1
62	444190.23	2162777.38	данные отсутствуют	данные отсутствуют
63	444191.97	2162789.79	Угол здания (сооружения)	0.1
63	444191.97	2162789.79	данные отсутствуют	данные отсутствуют
64	444161.39	2162794.08	Угол здания (сооружения)	0.1
64	444161.39	2162794.08	данные отсутствуют	данные отсутствуют
65	444159.65	2162781.67	Угол здания (сооружения)	0.1
65	444159.65	2162781.67	данные отсутствуют	данные отсутствуют
66	444241.57	2162026.01	данные отсутствуют	данные отсутствуют
66	444241.57	2162026.01	данные отсутствуют	данные отсутствуют
67	444231.69	2162054.21	данные отсутствуют	данные отсутствуют
67	444231.69	2162054.21	данные отсутствуют	данные отсутствуют
68	444214.6	2162101.28	данные отсутствуют	данные отсутствуют
68	444214.6	2162101.28	данные отсутствуют	данные отсутствуют
69	444197.32	2162149.8	данные отсутствуют	данные отсутствуют
69	444197.32	2162149.8	данные отсутствуют	данные отсутствуют
70	444181.73	2162192.96	данные отсутствуют	данные отсутствуют

Государственный регистратор		ФГИС ЕГРН
полное наименование должности	подпись	инициалы, фамилия

М.П.

Выписка из Единого государственного реестра недвижимости об объекте недвижимости  
Сведения о частях земельного участка

<b>Земельный участок</b>			
<small>(вид объекта недвижимости)</small>			
Лист № __ Раздела <b>4.2</b>	Всего листов раздела <b>4.2</b> : __	Всего разделов: __	Всего листов выписки: __
<b>05.03.2021 № 99/2021/379344637</b>			
Кадастровый номер:		<b>50:26:0180210:1</b>	

Номер точки	Координаты, м		Описание закрепления на местности	Средняя квадратическая погрешность определения координат характерных точек границы части земельного участка, м
	X	Y		
1	2	3	4	5
70	444181.73	2162192.96	данные отсутствуют	данные отсутствуют
71	444165.09	2162206.01	данные отсутствуют	данные отсутствуют
71	444165.09	2162206.01	данные отсутствуют	данные отсутствуют
72	444163.99	2162207.11	данные отсутствуют	данные отсутствуют
72	444163.99	2162207.11	данные отсутствуют	данные отсутствуют
73	444163.43	2162208.07	данные отсутствуют	данные отсутствуют
73	444163.43	2162208.07	данные отсутствуют	данные отсутствуют
74	444139.4	2162204.45	данные отсутствуют	данные отсутствуют
74	444139.4	2162204.45	данные отсутствуют	данные отсутствуют
75	444129.56	2162203.26	данные отсутствуют	данные отсутствуют
75	444129.56	2162203.26	данные отсутствуют	данные отсутствуют
76	444124.74	2162224.13	данные отсутствуют	данные отсутствуют
76	444124.74	2162224.13	данные отсутствуют	данные отсутствуют
77	444136.53	2162225.56	данные отсутствуют	данные отсутствуют
77	444136.53	2162225.56	данные отсутствуют	данные отсутствуют
78	444162.32	2162229.44	данные отсутствуют	данные отсутствуют
78	444162.32	2162229.44	данные отсутствуют	данные отсутствуют
Государственный регистратор				ФГИС ЕГРН
полное наименование должности			подпись	инициалы, фамилия

М.П.

Выписка из Единого государственного реестра недвижимости об объекте недвижимости  
Сведения о частях земельного участка

<b>Земельный участок</b>			
<small>(вид объекта недвижимости)</small>			
Лист № <u>    </u> Раздела <b>4.2</b>	Всего листов раздела <b>4.2</b> : <u>    </u>	Всего разделов: <u>    </u>	Всего листов выписки: <u>    </u>
<b>05.03.2021 № 99/2021/379344637</b>			
Кадастровый номер:		<b>50:26:0180210:1</b>	

Номер точки	Координаты, м		Описание закрепления на местности	Средняя квадратическая погрешность определения координат характерных точек границы части земельного участка, м
	X	Y		
1	2	3	4	5
79	444191.57	2162241.25	данные отсутствуют	данные отсутствуют
79	444191.57	2162241.25	данные отсутствуют	данные отсутствуют
80	444213.86	2162250.01	данные отсутствуют	данные отсутствуют
80	444213.86	2162250.01	данные отсутствуют	данные отсутствуют
81	444217.55	2162246.08	данные отсутствуют	данные отсутствуют
81	444217.55	2162246.08	данные отсутствуют	данные отсутствуют
82	444228.15	2162268.89	данные отсутствуют	данные отсутствуют
82	444228.15	2162268.89	данные отсутствуют	данные отсутствуют
83	444245.24	2162305.51	данные отсутствуют	данные отсутствуют
83	444245.24	2162305.51	данные отсутствуют	данные отсутствуют
84	444258.4	2162333.98	данные отсутствуют	данные отсутствуют
84	444258.4	2162333.98	данные отсутствуют	данные отсутствуют
85	444277.18	2162374.12	данные отсутствуют	данные отсутствуют
85	444277.18	2162374.12	данные отсутствуют	данные отсутствуют
86	444270.3	2162402.36	данные отсутствуют	данные отсутствуют
86	444270.3	2162402.36	данные отсутствуют	данные отсутствуют
87	444261.83	2162437.15	данные отсутствуют	данные отсутствуют

Государственный регистратор		ФГИС ЕГРН
полное наименование должности	подпись	инициалы, фамилия

М.П.

Выписка из Единого государственного реестра недвижимости об объекте недвижимости  
Сведения о частях земельного участка

<b>Земельный участок</b>			
<small>(вид объекта недвижимости)</small>			
Лист № ___ Раздела <b>4.2</b>	Всего листов раздела <b>4.2</b> : ___	Всего разделов: ___	Всего листов выписки: ___
<b>05.03.2021 № 99/2021/379344637</b>			
Кадастровый номер:		<b>50:26:0180210:1</b>	

Номер точки	Координаты, м		Описание закрепления на местности	Средняя квадратическая погрешность определения координат характерных точек границы части земельного участка, м
	X	Y		
1	2	3	4	5
87	444261.83	2162437.15	данные отсутствуют	данные отсутствуют
88	444251.05	2162483.39	данные отсутствуют	данные отсутствуют
88	444251.05	2162483.39	данные отсутствуют	данные отсутствуют
89	444244.16	2162533.27	данные отсутствуют	данные отсутствуют
89	444244.16	2162533.27	данные отсутствуют	данные отсутствуют
90	444237.52	2162584.03	данные отсутствуют	данные отсутствуют
90	444237.52	2162584.03	данные отсутствуют	данные отсутствуют
91	444231.39	2162632.06	данные отсутствуют	данные отсутствуют
91	444231.39	2162632.06	данные отсутствуют	данные отсутствуют
92	444224.75	2162684.08	данные отсутствуют	данные отсутствуют
92	444224.75	2162684.08	данные отсутствуют	данные отсутствуют
93	444218.41	2162733.7	данные отсутствуют	данные отсутствуют
93	444218.41	2162733.7	данные отсутствуют	данные отсутствуют
94	444211.93	2162784.41	данные отсутствуют	данные отсутствуют
94	444211.93	2162784.41	данные отсутствуют	данные отсутствуют
95	444212.54	2162786.91	данные отсутствуют	данные отсутствуют
95	444212.54	2162786.91	данные отсутствуют	данные отсутствуют
Государственный регистратор				ФГИС ЕГРН
полное наименование должности			подпись	инициалы, фамилия

М.П.

Выписка из Единого государственного реестра недвижимости об объекте недвижимости  
Сведения о частях земельного участка

<b>Земельный участок</b>			
<small>(вид объекта недвижимости)</small>			
Лист № __ Раздела <b>4.2</b>	Всего листов раздела <b>4.2</b> : __	Всего разделов: __	Всего листов выписки: __
<b>05.03.2021 № 99/2021/379344637</b>			
Кадастровый номер:		<b>50:26:0180210:1</b>	

Номер точки	Координаты, м		Описание закрепления на местности	Средняя квадратическая погрешность определения координат характерных точек границы части земельного участка, м
	X	Y		
1	2	3	4	5
96	444213.68	2162788.49	данные отсутствуют	данные отсутствуют
96	444213.68	2162788.49	данные отсутствуют	данные отсутствуют
97	444213.74	2162788.53	данные отсутствуют	данные отсутствуют
97	444213.74	2162788.53	данные отсутствуют	данные отсутствуют
98	444288.23	2162373.75	данные отсутствуют	данные отсутствуют
98	444288.23	2162373.75	данные отсутствуют	данные отсутствуют
99	444287.96	2162372.11	данные отсутствуют	данные отсутствуют
99	444287.96	2162372.11	данные отсутствуют	данные отсутствуют
100	444268.19	2162329.43	данные отсутствуют	данные отсутствуют
100	444268.19	2162329.43	данные отсутствуют	данные отсутствуют
101	444255.03	2162300.96	данные отсутствуют	данные отсутствуют
101	444255.03	2162300.96	данные отсутствуют	данные отсутствуют
102	444237.93	2162264.33	данные отсутствуют	данные отсутствуют
102	444237.93	2162264.33	данные отсутствуют	данные отсутствуют
103	444226.45	2162239.63	данные отсутствуют	данные отсутствуют
103	444226.45	2162239.63	данные отсутствуют	данные отсутствуют
104	444230.99	2162237.52	данные отсутствуют	данные отсутствуют
Государственный регистратор				ФГИС ЕГРН
полное наименование должности			подпись	инициалы, фамилия

М.П.

Выписка из Единого государственного реестра недвижимости об объекте недвижимости  
Сведения о частях земельного участка

<b>Земельный участок</b>			
<small>(вид объекта недвижимости)</small>			
Лист № <u>    </u> Раздела <b>4.2</b>	Всего листов раздела <b>4.2</b> : <u>    </u>	Всего разделов: <u>    </u>	Всего листов выписки: <u>    </u>
<b>05.03.2021 № 99/2021/379344637</b>			
Кадастровый номер:		<b>50:26:0180210:1</b>	

Номер точки	Координаты, м		Описание закрепления на местности	Средняя квадратическая погрешность определения координат характерных точек границы части земельного участка, м
	X	Y		
1	2	3	4	5
104	444230.99	2162237.52	данные отсутствуют	данные отсутствуют
105	444229.5	2162235.21	данные отсутствуют	данные отсутствуют
105	444229.5	2162235.21	данные отсутствуют	данные отсутствуют
106	444227.8	2162233.65	данные отсутствуют	данные отсутствуют
106	444227.8	2162233.65	данные отсутствуют	данные отсутствуют
107	444225.82	2162232.53	данные отсутствуют	данные отсутствуют
107	444225.82	2162232.53	данные отсутствуют	данные отсутствуют
108	444199.46	2162221.46	данные отсутствуют	данные отсутствуют
108	444199.46	2162221.46	данные отсутствуют	данные отсутствуют
109	444175.28	2162211.71	данные отсутствуют	данные отсутствуют
109	444175.28	2162211.71	данные отсутствуют	данные отсутствуют
110	444190.11	2162200.48	данные отсутствуют	данные отсутствуют
110	444190.11	2162200.48	данные отсутствуют	данные отсутствуют
111	444191.22	2162199.38	данные отсутствуют	данные отсутствуют
111	444191.22	2162199.38	данные отсутствуют	данные отсутствуют
112	444191.93	2162197.98	данные отсутствуют	данные отсутствуют
112	444191.93	2162197.98	данные отсутствуют	данные отсутствуют

Государственный регистратор		ФГИС ЕГРН
полное наименование должности	подпись	инициалы, фамилия

М.П.

Выписка из Единого государственного реестра недвижимости об объекте недвижимости  
Сведения о частях земельного участка

<b>Земельный участок</b>			
<small>(вид объекта недвижимости)</small>			
Лист № ___ Раздела <b>4.2</b>	Всего листов раздела <b>4.2</b> : ___	Всего разделов: ___	Всего листов выписки: ___
<b>05.03.2021 № 99/2021/379344637</b>			
Кадастровый номер:		<b>50:26:0180210:1</b>	

Номер точки	Координаты, м		Описание закрепления на местности	Средняя квадратическая погрешность определения координат характерных точек границы части земельного участка, м
	X	Y		
1	2	3	4	5
113	444207.96	2162153.61	данные отсутствуют	данные отсутствуют
113	444207.96	2162153.61	данные отсутствуют	данные отсутствуют
114	444225.24	2162105.09	данные отсутствуют	данные отсутствуют
114	444225.24	2162105.09	данные отсутствуют	данные отсутствуют
115	444242.35	2162057.98	данные отсутствуют	данные отсутствуют
115	444242.35	2162057.98	данные отсутствуют	данные отсутствуют
116	444253.39	2162026.46	данные отсутствуют	данные отсутствуют
116	444253.39	2162026.46	данные отсутствуют	данные отсутствуют

Государственный регистратор		ФГИС ЕГРН
полное наименование должности	подпись	инициалы, фамилия

М.П.



Выписка из Единого государственного реестра недвижимости об объекте недвижимости  
Сведения о частях земельного участка

<b>Земельный участок</b>				
(вид объекта недвижимости)				
Лист № ___ Раздела <b>4.2</b>		Всего листов раздела <b>4.2</b> : ___		Всего разделов: ___
Всего листов выписки: ___				
<b>05.03.2021 № 99/2021/379344637</b>				
Кадастровый номер:			<b>50:26:0180210:1</b>	
Сведения о характерных точках границы части (частей) земельного участка				
Учетный номер части: 8				
Система координат: МСК-73				
Зона №				
Номер точки	Координаты, м		Описание закрепления на местности	Средняя квадратическая погрешность определения координат характерных точек границы части земельного участка, м
	X	Y		
1	2	3	4	5
5	444270.93	2162429.74	Долговременный межевой знак	0.1
5	444270.93	2162429.74	данные отсутствуют	данные отсутствуют
6	444254.95	2162498.64	Долговременный межевой знак	0.1
6	444254.95	2162498.64	данные отсутствуют	данные отсутствуют
7	444249.54	2162538.87	Долговременный межевой знак	0.1
7	444249.54	2162538.87	данные отсутствуют	данные отсутствуют
8	444215.63	2162788.14	Долговременный межевой знак	0.1
8	444215.63	2162788.14	данные отсутствуют	данные отсутствуют
22	444187.31	2162284.66	данные отсутствуют	0.1
22	444187.31	2162284.66	данные отсутствуют	данные отсутствуют
22	444187.31	2162284.66	Угол здания (сооружения)	0.1
22	444187.31	2162284.66	данные отсутствуют	данные отсутствуют
23	444192.93	2162284.66	данные отсутствуют	0.1
23	444192.93	2162284.66	данные отсутствуют	данные отсутствуют
23	444192.93	2162284.66	Угол здания (сооружения)	0.1
23	444192.93	2162284.66	данные отсутствуют	данные отсутствуют
Государственный регистратор			ФГИС ЕГРН	
полное наименование должности			подпись	
			инициалы, фамилия	

М.П.

Выписка из Единого государственного реестра недвижимости об объекте недвижимости  
Сведения о частях земельного участка

<b>Земельный участок</b>			
<small>(вид объекта недвижимости)</small>			
Лист № __ Раздела <b>4.2</b>	Всего листов раздела <b>4.2</b> : __	Всего разделов: __	Всего листов выписки: __
<b>05.03.2021 № 99/2021/379344637</b>			
Кадастровый номер:		<b>50:26:0180210:1</b>	

Номер точки	Координаты, м		Описание закрепления на местности	Средняя квадратическая погрешность определения координат характерных точек границы части земельного участка, м
	X	Y		
1	2	3	4	5
24	444192.93	2162290.95	данные отсутствуют	0.1
24	444192.93	2162290.95	данные отсутствуют	данные отсутствуют
24	444192.93	2162290.95	Угол здания (сооружения)	0.1
24	444192.93	2162290.95	данные отсутствуют	данные отсутствуют
25	444187.31	2162290.95	данные отсутствуют	0.1
25	444187.31	2162290.95	данные отсутствуют	данные отсутствуют
25	444187.31	2162290.95	Угол здания (сооружения)	0.1
25	444187.31	2162290.95	данные отсутствуют	данные отсутствуют
26	444043.31	2162749.45	данные отсутствуют	0.1
26	444043.31	2162749.45	данные отсутствуют	данные отсутствуют
26	444043.31	2162749.45	Угол здания (сооружения)	0.1
26	444043.31	2162749.45	данные отсутствуют	данные отсутствуют
27	444037.99	2162778.65	данные отсутствуют	0.1
27	444037.99	2162778.65	данные отсутствуют	данные отсутствуют
27	444037.99	2162778.65	Угол здания (сооружения)	0.1
27	444037.99	2162778.65	данные отсутствуют	данные отсутствуют
28	444027.53	2162776.42	данные отсутствуют	0.1

Государственный регистратор		ФГИС ЕГРН
полное наименование должности	подпись	инициалы, фамилия

М.П.

## Выписка из Единого государственного реестра недвижимости об объекте недвижимости

## Сведения о частях земельного участка

<b>Земельный участок</b>			
(вид объекта недвижимости)			
Лист № __ Раздела <b>4.2</b>	Всего листов раздела <b>4.2</b> : __	Всего разделов: __	Всего листов выписки: __
<b>05.03.2021 № 99/2021/379344637</b>			
Кадастровый номер:		<b>50:26:0180210:1</b>	

Номер точки	Координаты, м		Описание закрепления на местности	Средняя квадратическая погрешность определения координат характерных точек границы части земельного участка, м
	X	Y		
1	2	3	4	5
28	444027.53	2162776.42	данные отсутствуют	данные отсутствуют
28	444027.53	2162776.42	Угол здания (сооружения)	0.1
28	444027.53	2162776.42	данные отсутствуют	данные отсутствуют
29	444030.98	2162757.52	данные отсутствуют	0.1
29	444030.98	2162757.52	данные отсутствуют	данные отсутствуют
29	444030.98	2162757.52	Угол здания (сооружения)	0.1
29	444030.98	2162757.52	данные отсутствуют	данные отсутствуют
30	444010.04	2162753.7	данные отсутствуют	0.1
30	444010.04	2162753.7	данные отсутствуют	данные отсутствуют
30	444010.04	2162753.7	Угол здания (сооружения)	0.1
30	444010.04	2162753.7	данные отсутствуют	данные отсутствуют
31	444008.35	2162761.7	данные отсутствуют	0.1
31	444008.35	2162761.7	данные отсутствуют	данные отсутствуют
31	444008.35	2162761.7	Угол здания (сооружения)	0.1
31	444008.35	2162761.7	данные отсутствуют	данные отсутствуют
32	443997.59	2162759.4	данные отсутствуют	0.1
32	443997.59	2162759.4	данные отсутствуют	данные отсутствуют
Государственный регистратор				ФГИС ЕГРН
полное наименование должности			подпись	инициалы, фамилия

М.П.

Выписка из Единого государственного реестра недвижимости об объекте недвижимости  
Сведения о частях земельного участка

<b>Земельный участок</b>			
<small>(вид объекта недвижимости)</small>			
Лист № <u>    </u> Раздела <b>4.2</b>	Всего листов раздела <b>4.2</b> : <u>    </u>	Всего разделов: <u>    </u>	Всего листов выписки: <u>    </u>
<b>05.03.2021 № 99/2021/379344637</b>			
Кадастровый номер:		<b>50:26:0180210:1</b>	

Номер точки	Координаты, м		Описание закрепления на местности	Средняя квадратическая погрешность определения координат характерных точек границы части земельного участка, м
	X	Y		
1	2	3	4	5
32	443997.59	2162759.4	Угол здания (сооружения)	0.1
32	443997.59	2162759.4	данные отсутствуют	данные отсутствуют
33	444001.6	2162740.67	данные отсутствуют	0.1
33	444001.6	2162740.67	данные отсутствуют	данные отсутствуют
33	444001.6	2162740.67	Угол здания (сооружения)	0.1
33	444001.6	2162740.67	данные отсутствуют	данные отсутствуют
34	444141.98	2162268.76	данные отсутствуют	0.1
34	444141.98	2162268.76	данные отсутствуют	данные отсутствуют
34	444141.98	2162268.76	Угол здания (сооружения)	0.1
34	444141.98	2162268.76	данные отсутствуют	данные отсутствуют
35	444171.09	2162267.43	данные отсутствуют	0.1
35	444171.09	2162267.43	данные отсутствуют	данные отсутствуют
35	444171.09	2162267.43	Угол здания (сооружения)	0.1
35	444171.09	2162267.43	данные отсутствуют	данные отсутствуют
36	444172.87	2162306.49	данные отсутствуют	0.1
36	444172.87	2162306.49	данные отсутствуют	данные отсутствуют
36	444172.87	2162306.49	Угол здания (сооружения)	0.1
Государственный регистратор				ФГИС ЕГРН
полное наименование должности			подпись	инициалы, фамилия

М.П.

Выписка из Единого государственного реестра недвижимости об объекте недвижимости  
Сведения о частях земельного участка

<b>Земельный участок</b>			
<small>(вид объекта недвижимости)</small>			
Лист № ___ Раздела <b>4.2</b>	Всего листов раздела <b>4.2</b> : ___	Всего разделов: ___	Всего листов выписки: ___
<b>05.03.2021 № 99/2021/379344637</b>			
Кадастровый номер:		<b>50:26:0180210:1</b>	

Номер точки	Координаты, м		Описание закрепления на местности	Средняя квадратическая погрешность определения координат характерных точек границы части земельного участка, м
	X	Y		
1	2	3	4	5
36	444172.87	2162306.49	данные отсутствуют	данные отсутствуют
37	444143.76	2162307.81	данные отсутствуют	0.1
37	444143.76	2162307.81	данные отсутствуют	данные отсутствуют
37	444143.76	2162307.81	Угол здания (сооружения)	0.1
37	444143.76	2162307.81	данные отсутствуют	данные отсутствуют
38	444159.8	2162786.54	данные отсутствуют	0.1
38	444159.8	2162786.54	данные отсутствуют	данные отсутствуют
39	444190.38	2162782.25	данные отсутствуют	0.1
39	444190.38	2162782.25	данные отсутствуют	данные отсутствуют
40	444192.12	2162794.66	данные отсутствуют	0.1
40	444192.12	2162794.66	данные отсутствуют	данные отсутствуют
41	444161.54	2162798.95	данные отсутствуют	0.1
41	444161.54	2162798.95	данные отсутствуют	данные отсутствуют
42	444157.26	2162640.9	данные отсутствуют	0.1
42	444157.26	2162640.9	данные отсутствуют	данные отсутствуют
42	444157.26	2162640.9	Угол здания (сооружения)	0.1
42	444157.26	2162640.9	данные отсутствуют	данные отсутствуют
Государственный регистратор				ФГИС ЕГРН
полное наименование должности			подпись	инициалы, фамилия

М.П.

Выписка из Единого государственного реестра недвижимости об объекте недвижимости  
Сведения о частях земельного участка

<b>Земельный участок</b>			
<small>(вид объекта недвижимости)</small>			
Лист № ___ Раздела <b>4.2</b>	Всего листов раздела <b>4.2</b> : ___	Всего разделов: ___	Всего листов выписки: ___
<b>05.03.2021 № 99/2021/379344637</b>			
Кадастровый номер:		<b>50:26:0180210:1</b>	

Номер точки	Координаты, м		Описание закрепления на местности	Средняя квадратическая погрешность определения координат характерных точек границы части земельного участка, м
	X	Y		
1	2	3	4	5
43	444172.69	2162643.05	данные отсутствуют	0.1
43	444172.69	2162643.05	данные отсутствуют	данные отсутствуют
43	444172.69	2162643.05	Угол здания (сооружения)	0.1
43	444172.69	2162643.05	данные отсутствуют	данные отсутствуют
44	444167.82	2162678.01	данные отсутствуют	0.1
44	444167.82	2162678.01	данные отсутствуют	данные отсутствуют
44	444167.82	2162678.01	Угол здания (сооружения)	0.1
44	444167.82	2162678.01	данные отсутствуют	данные отсутствуют
45	444152.39	2162675.96	данные отсутствуют	0.1
45	444152.39	2162675.96	данные отсутствуют	данные отсутствуют
45	444152.39	2162675.96	Угол здания (сооружения)	0.1
45	444152.39	2162675.96	данные отсутствуют	данные отсутствуют
46	444120.1	2162670.38	данные отсутствуют	0.1
46	444120.1	2162670.38	данные отсутствуют	данные отсутствуют
46	444120.1	2162670.38	данные отсутствуют	0.1
46	444120.1	2162670.38	данные отсутствуют	данные отсутствуют
46	444120.1	2162670.38	Угол здания (сооружения)	0.1

Государственный регистратор		ФГИС ЕГРН
полное наименование должности	подпись	инициалы, фамилия

М.П.

Выписка из Единого государственного реестра недвижимости об объекте недвижимости  
Сведения о частях земельного участка

<b>Земельный участок</b>			
(вид объекта недвижимости)			
Лист № __ Раздела <b>4.2</b>	Всего листов раздела <b>4.2</b> : __	Всего разделов: __	Всего листов выписки: __
<b>05.03.2021 № 99/2021/379344637</b>			
Кадастровый номер:		<b>50:26:0180210:1</b>	

Номер точки	Координаты, м		Описание закрепления на местности	Средняя квадратическая погрешность определения координат характерных точек границы части земельного участка, м
	X	Y		
1	2	3	4	5
46	444120.1	2162670.38	данные отсутствуют	данные отсутствуют
47	444135.47	2162671.38	данные отсутствуют	0.1
47	444135.47	2162671.38	данные отсутствуют	данные отсутствуют
47	444135.47	2162671.38	данные отсутствуют	0.1
47	444135.47	2162671.38	данные отсутствуют	данные отсутствуют
47	444135.47	2162671.38	Угол здания (сооружения)	0.1
47	444135.47	2162671.38	данные отсутствуют	данные отсутствуют
48	444133.2	2162706.15	данные отсутствуют	0.1
48	444133.2	2162706.15	данные отсутствуют	данные отсутствуют
48	444133.2	2162706.15	данные отсутствуют	0.1
48	444133.2	2162706.15	данные отсутствуют	данные отсутствуют
48	444133.2	2162706.15	Угол здания (сооружения)	0.1
48	444133.2	2162706.15	данные отсутствуют	данные отсутствуют
49	444117.84	2162705.15	данные отсутствуют	0.1
49	444117.84	2162705.15	данные отсутствуют	данные отсутствуют
49	444117.84	2162705.15	данные отсутствуют	0.1
49	444117.84	2162705.15	данные отсутствуют	данные отсутствуют
Государственный регистратор				ФГИС ЕГРН
полное наименование должности			подпись	инициалы, фамилия

М.П.

Выписка из Единого государственного реестра недвижимости об объекте недвижимости  
Сведения о частях земельного участка

<b>Земельный участок</b>			
(вид объекта недвижимости)			
Лист № __ Раздела <b>4.2</b>	Всего листов раздела <b>4.2</b> : __	Всего разделов: __	Всего листов выписки: __
<b>05.03.2021 № 99/2021/379344637</b>			
Кадастровый номер:		<b>50:26:0180210:1</b>	

Номер точки	Координаты, м		Описание закрепления на местности	Средняя квадратическая погрешность определения координат характерных точек границы части земельного участка, м
	X	Y		
1	2	3	4	5
49	444117.84	2162705.15	Угол здания (сооружения)	0.1
49	444117.84	2162705.15	данные отсутствуют	данные отсутствуют
50	444198.83	2162793.34	данные отсутствуют	0.1
50	444198.83	2162793.34	данные отсутствуют	данные отсутствуют
51	444198.6	2162783.38	данные отсутствуют	0.1
51	444198.6	2162783.38	данные отсутствуют	данные отсутствуют
52	444208.72	2162783.15	данные отсутствуют	0.1
52	444208.72	2162783.15	данные отсутствуют	данные отсутствуют
53	444208.95	2162793.11	данные отсутствуют	0.1
53	444208.95	2162793.11	данные отсутствуют	данные отсутствуют
54	444178.32	2162707.87	данные отсутствуют	0.1
54	444178.32	2162707.87	данные отсутствуют	данные отсутствуют
54	444178.32	2162707.87	Угол здания (сооружения)	0.1
54	444178.32	2162707.87	данные отсутствуют	данные отсутствуют
55	444190.27	2162708.44	данные отсутствуют	0.1
55	444190.27	2162708.44	данные отсутствуют	данные отсутствуют
55	444190.27	2162708.44	Угол здания (сооружения)	0.1
Государственный регистратор				ФГИС ЕГРН
полное наименование должности			подпись	инициалы, фамилия

М.П.



Выписка из Единого государственного реестра недвижимости об объекте недвижимости  
Сведения о частях земельного участка

<b>Земельный участок</b>			
<small>(вид объекта недвижимости)</small>			
Лист № ___ Раздела <b>4.2</b>	Всего листов раздела <b>4.2</b> : ___	Всего разделов: ___	Всего листов выписки: ___
<b>05.03.2021 № 99/2021/379344637</b>			
Кадастровый номер:		<b>50:26:0180210:1</b>	

Номер точки	Координаты, м		Описание закрепления на местности	Средняя квадратическая погрешность определения координат характерных точек границы части земельного участка, м
	X	Y		
1	2	3	4	5
55	444190.27	2162708.44	данные отсутствуют	данные отсутствуют
56	444188.83	2162738.6	данные отсутствуют	0.1
56	444188.83	2162738.6	данные отсутствуют	данные отсутствуют
56	444188.83	2162738.6	Угол здания (сооружения)	0.1
56	444188.83	2162738.6	данные отсутствуют	данные отсутствуют
57	444176.88	2162738.02	данные отсутствуют	0.1
57	444176.88	2162738.02	данные отсутствуют	данные отсутствуют
57	444176.88	2162738.02	Угол здания (сооружения)	0.1
57	444176.88	2162738.02	данные отсутствуют	данные отсутствуют
58	444208.57	2162778.28	Угол здания (сооружения)	0.1
58	444208.57	2162778.28	данные отсутствуют	данные отсутствуют
59	444208.8	2162788.24	Угол здания (сооружения)	0.1
59	444208.8	2162788.24	данные отсутствуют	данные отсутствуют
60	444198.68	2162788.47	Угол здания (сооружения)	0.1
60	444198.68	2162788.47	данные отсутствуют	данные отсутствуют
61	444198.45	2162778.51	Угол здания (сооружения)	0.1
61	444198.45	2162778.51	данные отсутствуют	данные отсутствуют
Государственный регистратор				ФГИС ЕГРН
полное наименование должности			подпись	инициалы, фамилия

М.П.

Выписка из Единого государственного реестра недвижимости об объекте недвижимости  
Сведения о частях земельного участка

<b>Земельный участок</b>			
(вид объекта недвижимости)			
Лист № __ Раздела <b>4.2</b>	Всего листов раздела <b>4.2</b> : __	Всего разделов: __	Всего листов выписки: __
<b>05.03.2021 № 99/2021/379344637</b>			
Кадастровый номер:		<b>50:26:0180210:1</b>	

Номер точки	Координаты, м		Описание закрепления на местности	Средняя квадратическая погрешность определения координат характерных точек границы части земельного участка, м
	X	Y		
1	2	3	4	5
62	444190.23	2162777.38	Угол здания (сооружения)	0.1
62	444190.23	2162777.38	данные отсутствуют	данные отсутствуют
63	444191.97	2162789.79	Угол здания (сооружения)	0.1
63	444191.97	2162789.79	данные отсутствуют	данные отсутствуют
64	444161.39	2162794.08	Угол здания (сооружения)	0.1
64	444161.39	2162794.08	данные отсутствуют	данные отсутствуют
65	444159.65	2162781.67	Угол здания (сооружения)	0.1
65	444159.65	2162781.67	данные отсутствуют	данные отсутствуют
66	444241.57	2162026.01	данные отсутствуют	данные отсутствуют
66	444241.57	2162026.01	данные отсутствуют	данные отсутствуют
67	444231.69	2162054.21	данные отсутствуют	данные отсутствуют
67	444231.69	2162054.21	данные отсутствуют	данные отсутствуют
68	444214.6	2162101.28	данные отсутствуют	данные отсутствуют
68	444214.6	2162101.28	данные отсутствуют	данные отсутствуют
69	444197.32	2162149.8	данные отсутствуют	данные отсутствуют
69	444197.32	2162149.8	данные отсутствуют	данные отсутствуют
70	444181.73	2162192.96	данные отсутствуют	данные отсутствуют

Государственный регистратор		ФГИС ЕГРН
полное наименование должности	подпись	инициалы, фамилия

М.П.

Выписка из Единого государственного реестра недвижимости об объекте недвижимости  
Сведения о частях земельного участка

<b>Земельный участок</b>			
<small>(вид объекта недвижимости)</small>			
Лист № ___ Раздела <b>4.2</b>	Всего листов раздела <b>4.2</b> : ___	Всего разделов: ___	Всего листов выписки: ___
<b>05.03.2021 № 99/2021/379344637</b>			
Кадастровый номер:		<b>50:26:0180210:1</b>	

Номер точки	Координаты, м		Описание закрепления на местности	Средняя квадратическая погрешность определения координат характерных точек границы части земельного участка, м
	X	Y		
1	2	3	4	5
70	444181.73	2162192.96	данные отсутствуют	данные отсутствуют
71	444165.09	2162206.01	данные отсутствуют	данные отсутствуют
71	444165.09	2162206.01	данные отсутствуют	данные отсутствуют
72	444163.99	2162207.11	данные отсутствуют	данные отсутствуют
72	444163.99	2162207.11	данные отсутствуют	данные отсутствуют
73	444163.43	2162208.07	данные отсутствуют	данные отсутствуют
73	444163.43	2162208.07	данные отсутствуют	данные отсутствуют
74	444139.4	2162204.45	данные отсутствуют	данные отсутствуют
74	444139.4	2162204.45	данные отсутствуют	данные отсутствуют
75	444129.56	2162203.26	данные отсутствуют	данные отсутствуют
75	444129.56	2162203.26	данные отсутствуют	данные отсутствуют
76	444124.74	2162224.13	данные отсутствуют	данные отсутствуют
76	444124.74	2162224.13	данные отсутствуют	данные отсутствуют
77	444136.53	2162225.56	данные отсутствуют	данные отсутствуют
77	444136.53	2162225.56	данные отсутствуют	данные отсутствуют
78	444162.32	2162229.44	данные отсутствуют	данные отсутствуют
78	444162.32	2162229.44	данные отсутствуют	данные отсутствуют
Государственный регистратор				ФГИС ЕГРН
полное наименование должности			подпись	инициалы, фамилия

М.П.

Выписка из Единого государственного реестра недвижимости об объекте недвижимости  
Сведения о частях земельного участка

<b>Земельный участок</b>			
<small>(вид объекта недвижимости)</small>			
Лист № __ Раздела <b>4.2</b>	Всего листов раздела <b>4.2</b> : __	Всего разделов: __	Всего листов выписки: __
<b>05.03.2021 № 99/2021/379344637</b>			
Кадастровый номер:		<b>50:26:0180210:1</b>	

Номер точки	Координаты, м		Описание закрепления на местности	Средняя квадратическая погрешность определения координат характерных точек границы части земельного участка, м
	X	Y		
1	2	3	4	5
79	444191.57	2162241.25	данные отсутствуют	данные отсутствуют
79	444191.57	2162241.25	данные отсутствуют	данные отсутствуют
80	444213.86	2162250.01	данные отсутствуют	данные отсутствуют
80	444213.86	2162250.01	данные отсутствуют	данные отсутствуют
81	444217.55	2162246.08	данные отсутствуют	данные отсутствуют
81	444217.55	2162246.08	данные отсутствуют	данные отсутствуют
82	444228.15	2162268.89	данные отсутствуют	данные отсутствуют
82	444228.15	2162268.89	данные отсутствуют	данные отсутствуют
83	444245.24	2162305.51	данные отсутствуют	данные отсутствуют
83	444245.24	2162305.51	данные отсутствуют	данные отсутствуют
84	444258.4	2162333.98	данные отсутствуют	данные отсутствуют
84	444258.4	2162333.98	данные отсутствуют	данные отсутствуют
85	444277.18	2162374.12	данные отсутствуют	данные отсутствуют
85	444277.18	2162374.12	данные отсутствуют	данные отсутствуют
86	444270.3	2162402.36	данные отсутствуют	данные отсутствуют
86	444270.3	2162402.36	данные отсутствуют	данные отсутствуют
87	444261.83	2162437.15	данные отсутствуют	данные отсутствуют
Государственный регистратор				ФГИС ЕГРН
полное наименование должности			подпись	инициалы, фамилия

М.П.

Выписка из Единого государственного реестра недвижимости об объекте недвижимости  
Сведения о частях земельного участка

<b>Земельный участок</b>			
<small>(вид объекта недвижимости)</small>			
Лист № ___ Раздела <b>4.2</b>	Всего листов раздела <b>4.2</b> : ___	Всего разделов: ___	Всего листов выписки: ___
<b>05.03.2021 № 99/2021/379344637</b>			
Кадастровый номер:		<b>50:26:0180210:1</b>	

Номер точки	Координаты, м		Описание закрепления на местности	Средняя квадратическая погрешность определения координат характерных точек границы части земельного участка, м
	X	Y		
1	2	3	4	5
87	444261.83	2162437.15	данные отсутствуют	данные отсутствуют
88	444251.05	2162483.39	данные отсутствуют	данные отсутствуют
88	444251.05	2162483.39	данные отсутствуют	данные отсутствуют
89	444244.16	2162533.27	данные отсутствуют	данные отсутствуют
89	444244.16	2162533.27	данные отсутствуют	данные отсутствуют
90	444237.52	2162584.03	данные отсутствуют	данные отсутствуют
90	444237.52	2162584.03	данные отсутствуют	данные отсутствуют
91	444231.39	2162632.06	данные отсутствуют	данные отсутствуют
91	444231.39	2162632.06	данные отсутствуют	данные отсутствуют
92	444224.75	2162684.08	данные отсутствуют	данные отсутствуют
92	444224.75	2162684.08	данные отсутствуют	данные отсутствуют
93	444218.41	2162733.7	данные отсутствуют	данные отсутствуют
93	444218.41	2162733.7	данные отсутствуют	данные отсутствуют
94	444211.93	2162784.41	данные отсутствуют	данные отсутствуют
94	444211.93	2162784.41	данные отсутствуют	данные отсутствуют
95	444212.54	2162786.91	данные отсутствуют	данные отсутствуют
95	444212.54	2162786.91	данные отсутствуют	данные отсутствуют
Государственный регистратор				ФГИС ЕГРН
полное наименование должности			подпись	инициалы, фамилия

М.П.

Выписка из Единого государственного реестра недвижимости об объекте недвижимости  
Сведения о частях земельного участка

<b>Земельный участок</b>			
<small>(вид объекта недвижимости)</small>			
Лист № ___ Раздела <b>4.2</b>	Всего листов раздела <b>4.2</b> : ___	Всего разделов: ___	Всего листов выписки: ___
<b>05.03.2021 № 99/2021/379344637</b>			
Кадастровый номер:		<b>50:26:0180210:1</b>	

Номер точки	Координаты, м		Описание закрепления на местности	Средняя квадратическая погрешность определения координат характерных точек границы части земельного участка, м
	X	Y		
1	2	3	4	5
96	444213.68	2162788.49	данные отсутствуют	данные отсутствуют
96	444213.68	2162788.49	данные отсутствуют	данные отсутствуют
97	444213.74	2162788.53	данные отсутствуют	данные отсутствуют
97	444213.74	2162788.53	данные отсутствуют	данные отсутствуют
98	444288.23	2162373.75	данные отсутствуют	данные отсутствуют
98	444288.23	2162373.75	данные отсутствуют	данные отсутствуют
99	444287.96	2162372.11	данные отсутствуют	данные отсутствуют
99	444287.96	2162372.11	данные отсутствуют	данные отсутствуют
100	444268.19	2162329.43	данные отсутствуют	данные отсутствуют
100	444268.19	2162329.43	данные отсутствуют	данные отсутствуют
101	444255.03	2162300.96	данные отсутствуют	данные отсутствуют
101	444255.03	2162300.96	данные отсутствуют	данные отсутствуют
102	444237.93	2162264.33	данные отсутствуют	данные отсутствуют
102	444237.93	2162264.33	данные отсутствуют	данные отсутствуют
103	444226.45	2162239.63	данные отсутствуют	данные отсутствуют
103	444226.45	2162239.63	данные отсутствуют	данные отсутствуют
104	444230.99	2162237.52	данные отсутствуют	данные отсутствуют
Государственный регистратор				ФГИС ЕГРН
полное наименование должности			подпись	инициалы, фамилия

М.П.

Выписка из Единого государственного реестра недвижимости об объекте недвижимости  
Сведения о частях земельного участка

<b>Земельный участок</b>			
<small>(вид объекта недвижимости)</small>			
Лист № __ Раздела <b>4.2</b>	Всего листов раздела <b>4.2</b> : __	Всего разделов: __	Всего листов выписки: __
<b>05.03.2021 № 99/2021/379344637</b>			
Кадастровый номер:		<b>50:26:0180210:1</b>	

Номер точки	Координаты, м		Описание закрепления на местности	Средняя квадратическая погрешность определения координат характерных точек границы части земельного участка, м
	X	Y		
1	2	3	4	5
104	444230.99	2162237.52	данные отсутствуют	данные отсутствуют
105	444229.5	2162235.21	данные отсутствуют	данные отсутствуют
105	444229.5	2162235.21	данные отсутствуют	данные отсутствуют
106	444227.8	2162233.65	данные отсутствуют	данные отсутствуют
106	444227.8	2162233.65	данные отсутствуют	данные отсутствуют
107	444225.82	2162232.53	данные отсутствуют	данные отсутствуют
107	444225.82	2162232.53	данные отсутствуют	данные отсутствуют
108	444199.46	2162221.46	данные отсутствуют	данные отсутствуют
108	444199.46	2162221.46	данные отсутствуют	данные отсутствуют
109	444175.28	2162211.71	данные отсутствуют	данные отсутствуют
109	444175.28	2162211.71	данные отсутствуют	данные отсутствуют
110	444190.11	2162200.48	данные отсутствуют	данные отсутствуют
110	444190.11	2162200.48	данные отсутствуют	данные отсутствуют
111	444191.22	2162199.38	данные отсутствуют	данные отсутствуют
111	444191.22	2162199.38	данные отсутствуют	данные отсутствуют
112	444191.93	2162197.98	данные отсутствуют	данные отсутствуют
112	444191.93	2162197.98	данные отсутствуют	данные отсутствуют
Государственный регистратор				ФГИС ЕГРН
полное наименование должности			подпись	инициалы, фамилия

М.П.

Выписка из Единого государственного реестра недвижимости об объекте недвижимости  
**Сведения о частях земельного участка**

<b>Земельный участок</b>			
<small>(вид объекта недвижимости)</small>			
Лист № ___ Раздела <b>4.2</b>	Всего листов раздела <b>4.2</b> : ___	Всего разделов: ___	Всего листов выписки: ___
<b>05.03.2021 № 99/2021/379344637</b>			
Кадастровый номер:		<b>50:26:0180210:1</b>	

Номер точки	Координаты, м		Описание закрепления на местности	Средняя квадратическая погрешность определения координат характерных точек границы части земельного участка, м
	X	Y		
1	2	3	4	5
113	444207.96	2162153.61	данные отсутствуют	данные отсутствуют
113	444207.96	2162153.61	данные отсутствуют	данные отсутствуют
114	444225.24	2162105.09	данные отсутствуют	данные отсутствуют
114	444225.24	2162105.09	данные отсутствуют	данные отсутствуют
115	444242.35	2162057.98	данные отсутствуют	данные отсутствуют
115	444242.35	2162057.98	данные отсутствуют	данные отсутствуют
116	444253.39	2162026.46	данные отсутствуют	данные отсутствуют
116	444253.39	2162026.46	данные отсутствуют	данные отсутствуют

Государственный регистратор		ФГИС ЕГРН
полное наименование должности	подпись	инициалы, фамилия

М.П.



Выписка из Единого государственного реестра недвижимости об объекте недвижимости  
Сведения о частях земельного участка

<b>Земельный участок</b>				
<small>(вид объекта недвижимости)</small>				
Лист № ___ Раздела <b>4.2</b>		Всего листов раздела <b>4.2</b> : ___		Всего разделов: ___
Всего листов выписки: ___				
<b>05.03.2021 № 99/2021/379344637</b>				
Кадастровый номер:			<b>50:26:0180210:1</b>	
Сведения о характерных точках границы части (частей) земельного участка				
Учетный номер части: 9				
Система координат: МСК-50, зона 2				
Зона №				
Номер точки	Координаты, м		Описание закрепления на местности	Средняя квадратическая погрешность определения координат характерных точек границы части земельного участка, м
	X	Y		
1	2	3	4	5
5	444270.93	2162429.74	Долговременный межевой знак	0.1
5	444270.93	2162429.74	данные отсутствуют	данные отсутствуют
6	444254.95	2162498.64	Долговременный межевой знак	0.1
6	444254.95	2162498.64	данные отсутствуют	данные отсутствуют
7	444249.54	2162538.87	Долговременный межевой знак	0.1
7	444249.54	2162538.87	данные отсутствуют	данные отсутствуют
8	444215.63	2162788.14	Долговременный межевой знак	0.1
8	444215.63	2162788.14	данные отсутствуют	данные отсутствуют
22	444187.31	2162284.66	данные отсутствуют	0.1
22	444187.31	2162284.66	данные отсутствуют	данные отсутствуют
22	444187.31	2162284.66	Угол здания (сооружения)	0.1
22	444187.31	2162284.66	данные отсутствуют	данные отсутствуют
23	444192.93	2162284.66	данные отсутствуют	0.1
23	444192.93	2162284.66	данные отсутствуют	данные отсутствуют
23	444192.93	2162284.66	Угол здания (сооружения)	0.1
23	444192.93	2162284.66	данные отсутствуют	данные отсутствуют
Государственный регистратор			ФГИС ЕГРН	
полное наименование должности			подпись	
			инициалы, фамилия	

М.П.

Выписка из Единого государственного реестра недвижимости об объекте недвижимости  
Сведения о частях земельного участка

<b>Земельный участок</b>			
<small>(вид объекта недвижимости)</small>			
Лист № __ Раздела <b>4.2</b>	Всего листов раздела <b>4.2</b> : __	Всего разделов: __	Всего листов выписки: __
<b>05.03.2021 № 99/2021/379344637</b>			
Кадастровый номер:		<b>50:26:0180210:1</b>	

Номер точки	Координаты, м		Описание закрепления на местности	Средняя квадратическая погрешность определения координат характерных точек границы части земельного участка, м
	X	Y		
1	2	3	4	5
24	444192.93	2162290.95	данные отсутствуют	0.1
24	444192.93	2162290.95	данные отсутствуют	данные отсутствуют
24	444192.93	2162290.95	Угол здания (сооружения)	0.1
24	444192.93	2162290.95	данные отсутствуют	данные отсутствуют
25	444187.31	2162290.95	данные отсутствуют	0.1
25	444187.31	2162290.95	данные отсутствуют	данные отсутствуют
25	444187.31	2162290.95	Угол здания (сооружения)	0.1
25	444187.31	2162290.95	данные отсутствуют	данные отсутствуют
26	444043.31	2162749.45	данные отсутствуют	0.1
26	444043.31	2162749.45	данные отсутствуют	данные отсутствуют
26	444043.31	2162749.45	Угол здания (сооружения)	0.1
26	444043.31	2162749.45	данные отсутствуют	данные отсутствуют
27	444037.99	2162778.65	данные отсутствуют	0.1
27	444037.99	2162778.65	данные отсутствуют	данные отсутствуют
27	444037.99	2162778.65	Угол здания (сооружения)	0.1
27	444037.99	2162778.65	данные отсутствуют	данные отсутствуют
28	444027.53	2162776.42	данные отсутствуют	0.1
Государственный регистратор				ФГИС ЕГРН
полное наименование должности			подпись	инициалы, фамилия

М.П.

Выписка из Единого государственного реестра недвижимости об объекте недвижимости  
Сведения о частях земельного участка

<b>Земельный участок</b>			
(вид объекта недвижимости)			
Лист № __ Раздела <b>4.2</b>	Всего листов раздела <b>4.2</b> : __	Всего разделов: __	Всего листов выписки: __
<b>05.03.2021 № 99/2021/379344637</b>			
Кадастровый номер:		<b>50:26:0180210:1</b>	

Номер точки	Координаты, м		Описание закрепления на местности	Средняя квадратическая погрешность определения координат характерных точек границы части земельного участка, м
	X	Y		
1	2	3	4	5
28	444027.53	2162776.42	данные отсутствуют	данные отсутствуют
28	444027.53	2162776.42	Угол здания (сооружения)	0.1
28	444027.53	2162776.42	данные отсутствуют	данные отсутствуют
29	444030.98	2162757.52	данные отсутствуют	0.1
29	444030.98	2162757.52	данные отсутствуют	данные отсутствуют
29	444030.98	2162757.52	Угол здания (сооружения)	0.1
29	444030.98	2162757.52	данные отсутствуют	данные отсутствуют
30	444010.04	2162753.7	данные отсутствуют	0.1
30	444010.04	2162753.7	данные отсутствуют	данные отсутствуют
30	444010.04	2162753.7	Угол здания (сооружения)	0.1
30	444010.04	2162753.7	данные отсутствуют	данные отсутствуют
31	444008.35	2162761.7	данные отсутствуют	0.1
31	444008.35	2162761.7	данные отсутствуют	данные отсутствуют
31	444008.35	2162761.7	Угол здания (сооружения)	0.1
31	444008.35	2162761.7	данные отсутствуют	данные отсутствуют
32	443997.59	2162759.4	данные отсутствуют	0.1
32	443997.59	2162759.4	данные отсутствуют	данные отсутствуют
Государственный регистратор				ФГИС ЕГРН
полное наименование должности			подпись	инициалы, фамилия

М.П.

Выписка из Единого государственного реестра недвижимости об объекте недвижимости  
Сведения о частях земельного участка

<b>Земельный участок</b>			
(вид объекта недвижимости)			
Лист № __ Раздела <b>4.2</b>	Всего листов раздела <b>4.2</b> : __	Всего разделов: __	Всего листов выписки: __
<b>05.03.2021 № 99/2021/379344637</b>			
Кадастровый номер:		<b>50:26:0180210:1</b>	

Номер точки	Координаты, м		Описание закрепления на местности	Средняя квадратическая погрешность определения координат характерных точек границы части земельного участка, м
	X	Y		
1	2	3	4	5
32	443997.59	2162759.4	Угол здания (сооружения)	0.1
32	443997.59	2162759.4	данные отсутствуют	данные отсутствуют
33	444001.6	2162740.67	данные отсутствуют	0.1
33	444001.6	2162740.67	данные отсутствуют	данные отсутствуют
33	444001.6	2162740.67	Угол здания (сооружения)	0.1
33	444001.6	2162740.67	данные отсутствуют	данные отсутствуют
34	444141.98	2162268.76	данные отсутствуют	0.1
34	444141.98	2162268.76	данные отсутствуют	данные отсутствуют
34	444141.98	2162268.76	Угол здания (сооружения)	0.1
34	444141.98	2162268.76	данные отсутствуют	данные отсутствуют
35	444171.09	2162267.43	данные отсутствуют	0.1
35	444171.09	2162267.43	данные отсутствуют	данные отсутствуют
35	444171.09	2162267.43	Угол здания (сооружения)	0.1
35	444171.09	2162267.43	данные отсутствуют	данные отсутствуют
36	444172.87	2162306.49	данные отсутствуют	0.1
36	444172.87	2162306.49	данные отсутствуют	данные отсутствуют
36	444172.87	2162306.49	Угол здания (сооружения)	0.1
Государственный регистратор				ФГИС ЕГРН
полное наименование должности			подпись	инициалы, фамилия

М.П.

## Выписка из Единого государственного реестра недвижимости об объекте недвижимости

## Сведения о частях земельного участка

<b>Земельный участок</b>			
(вид объекта недвижимости)			
Лист № __ Раздела <b>4.2</b>	Всего листов раздела <b>4.2</b> : __	Всего разделов: __	Всего листов выписки: __
<b>05.03.2021 № 99/2021/379344637</b>			
Кадастровый номер:		<b>50:26:0180210:1</b>	

Номер точки	Координаты, м		Описание закрепления на местности	Средняя квадратическая погрешность определения координат характерных точек границы части земельного участка, м
	X	Y		
1	2	3	4	5
36	444172.87	2162306.49	данные отсутствуют	данные отсутствуют
37	444143.76	2162307.81	данные отсутствуют	0.1
37	444143.76	2162307.81	данные отсутствуют	данные отсутствуют
37	444143.76	2162307.81	Угол здания (сооружения)	0.1
37	444143.76	2162307.81	данные отсутствуют	данные отсутствуют
38	444159.8	2162786.54	данные отсутствуют	0.1
38	444159.8	2162786.54	данные отсутствуют	данные отсутствуют
39	444190.38	2162782.25	данные отсутствуют	0.1
39	444190.38	2162782.25	данные отсутствуют	данные отсутствуют
40	444192.12	2162794.66	данные отсутствуют	0.1
40	444192.12	2162794.66	данные отсутствуют	данные отсутствуют
41	444161.54	2162798.95	данные отсутствуют	0.1
41	444161.54	2162798.95	данные отсутствуют	данные отсутствуют
42	444157.26	2162640.9	данные отсутствуют	0.1
42	444157.26	2162640.9	данные отсутствуют	данные отсутствуют
42	444157.26	2162640.9	Угол здания (сооружения)	0.1
42	444157.26	2162640.9	данные отсутствуют	данные отсутствуют
Государственный регистратор				ФГИС ЕГРН
полное наименование должности			подпись	инициалы, фамилия

М.П.

Выписка из Единого государственного реестра недвижимости об объекте недвижимости  
Сведения о частях земельного участка

<b>Земельный участок</b>			
(вид объекта недвижимости)			
Лист № ___ Раздела <b>4.2</b>	Всего листов раздела <b>4.2</b> : ___	Всего разделов: ___	Всего листов выписки: ___
<b>05.03.2021 № 99/2021/379344637</b>			
Кадастровый номер:		<b>50:26:0180210:1</b>	

Номер точки	Координаты, м		Описание закрепления на местности	Средняя квадратическая погрешность определения координат характерных точек границы части земельного участка, м
	X	Y		
1	2	3	4	5
43	444172.69	2162643.05	данные отсутствуют	0.1
43	444172.69	2162643.05	данные отсутствуют	данные отсутствуют
43	444172.69	2162643.05	Угол здания (сооружения)	0.1
43	444172.69	2162643.05	данные отсутствуют	данные отсутствуют
44	444167.82	2162678.01	данные отсутствуют	0.1
44	444167.82	2162678.01	данные отсутствуют	данные отсутствуют
44	444167.82	2162678.01	Угол здания (сооружения)	0.1
44	444167.82	2162678.01	данные отсутствуют	данные отсутствуют
45	444152.39	2162675.96	данные отсутствуют	0.1
45	444152.39	2162675.96	данные отсутствуют	данные отсутствуют
45	444152.39	2162675.96	Угол здания (сооружения)	0.1
45	444152.39	2162675.96	данные отсутствуют	данные отсутствуют
46	444120.1	2162670.38	данные отсутствуют	0.1
46	444120.1	2162670.38	данные отсутствуют	данные отсутствуют
46	444120.1	2162670.38	данные отсутствуют	0.1
46	444120.1	2162670.38	данные отсутствуют	данные отсутствуют
46	444120.1	2162670.38	Угол здания (сооружения)	0.1

Государственный регистратор		ФГИС ЕГРН
полное наименование должности	подпись	инициалы, фамилия

М.П.

Выписка из Единого государственного реестра недвижимости об объекте недвижимости  
Сведения о частях земельного участка

<b>Земельный участок</b>			
(вид объекта недвижимости)			
Лист № __ Раздела <b>4.2</b>	Всего листов раздела <b>4.2</b> : __	Всего разделов: __	Всего листов выписки: __
<b>05.03.2021 № 99/2021/379344637</b>			
Кадастровый номер:		<b>50:26:0180210:1</b>	

Номер точки	Координаты, м		Описание закрепления на местности	Средняя квадратическая погрешность определения координат характерных точек границы части земельного участка, м
	X	Y		
1	2	3	4	5
46	444120.1	2162670.38	данные отсутствуют	данные отсутствуют
47	444135.47	2162671.38	данные отсутствуют	0.1
47	444135.47	2162671.38	данные отсутствуют	данные отсутствуют
47	444135.47	2162671.38	данные отсутствуют	0.1
47	444135.47	2162671.38	данные отсутствуют	данные отсутствуют
47	444135.47	2162671.38	Угол здания (сооружения)	0.1
47	444135.47	2162671.38	данные отсутствуют	данные отсутствуют
48	444133.2	2162706.15	данные отсутствуют	0.1
48	444133.2	2162706.15	данные отсутствуют	данные отсутствуют
48	444133.2	2162706.15	данные отсутствуют	0.1
48	444133.2	2162706.15	данные отсутствуют	данные отсутствуют
48	444133.2	2162706.15	Угол здания (сооружения)	0.1
48	444133.2	2162706.15	данные отсутствуют	данные отсутствуют
49	444117.84	2162705.15	данные отсутствуют	0.1
49	444117.84	2162705.15	данные отсутствуют	данные отсутствуют
49	444117.84	2162705.15	данные отсутствуют	0.1
49	444117.84	2162705.15	данные отсутствуют	данные отсутствуют
Государственный регистратор				ФГИС ЕГРН
полное наименование должности			подпись	инициалы, фамилия

М.П.

Выписка из Единого государственного реестра недвижимости об объекте недвижимости  
Сведения о частях земельного участка

<b>Земельный участок</b>			
<small>(вид объекта недвижимости)</small>			
Лист № __ Раздела <b>4.2</b>	Всего листов раздела <b>4.2</b> : __	Всего разделов: __	Всего листов выписки: __
<b>05.03.2021 № 99/2021/379344637</b>			
Кадастровый номер:		<b>50:26:0180210:1</b>	

Номер точки	Координаты, м		Описание закрепления на местности	Средняя квадратическая погрешность определения координат характерных точек границы части земельного участка, м
	X	Y		
1	2	3	4	5
49	444117.84	2162705.15	Угол здания (сооружения)	0.1
49	444117.84	2162705.15	данные отсутствуют	данные отсутствуют
50	444198.83	2162793.34	данные отсутствуют	0.1
50	444198.83	2162793.34	данные отсутствуют	данные отсутствуют
51	444198.6	2162783.38	данные отсутствуют	0.1
51	444198.6	2162783.38	данные отсутствуют	данные отсутствуют
52	444208.72	2162783.15	данные отсутствуют	0.1
52	444208.72	2162783.15	данные отсутствуют	данные отсутствуют
53	444208.95	2162793.11	данные отсутствуют	0.1
53	444208.95	2162793.11	данные отсутствуют	данные отсутствуют
54	444178.32	2162707.87	данные отсутствуют	0.1
54	444178.32	2162707.87	данные отсутствуют	данные отсутствуют
54	444178.32	2162707.87	Угол здания (сооружения)	0.1
54	444178.32	2162707.87	данные отсутствуют	данные отсутствуют
55	444190.27	2162708.44	данные отсутствуют	0.1
55	444190.27	2162708.44	данные отсутствуют	данные отсутствуют
55	444190.27	2162708.44	Угол здания (сооружения)	0.1
Государственный регистратор				ФГИС ЕГРН
полное наименование должности			подпись	инициалы, фамилия

М.П.



Выписка из Единого государственного реестра недвижимости об объекте недвижимости  
Сведения о частях земельного участка

<b>Земельный участок</b>			
(вид объекта недвижимости)			
Лист № __ Раздела <b>4.2</b>	Всего листов раздела <b>4.2</b> : __	Всего разделов: __	Всего листов выписки: __
<b>05.03.2021 № 99/2021/379344637</b>			
Кадастровый номер:		<b>50:26:0180210:1</b>	

Номер точки	Координаты, м		Описание закрепления на местности	Средняя квадратическая погрешность определения координат характерных точек границы части земельного участка, м
	X	Y		
1	2	3	4	5
55	444190.27	2162708.44	данные отсутствуют	данные отсутствуют
56	444188.83	2162738.6	данные отсутствуют	0.1
56	444188.83	2162738.6	данные отсутствуют	данные отсутствуют
56	444188.83	2162738.6	Угол здания (сооружения)	0.1
56	444188.83	2162738.6	данные отсутствуют	данные отсутствуют
57	444176.88	2162738.02	данные отсутствуют	0.1
57	444176.88	2162738.02	данные отсутствуют	данные отсутствуют
57	444176.88	2162738.02	Угол здания (сооружения)	0.1
57	444176.88	2162738.02	данные отсутствуют	данные отсутствуют
58	444208.57	2162778.28	Угол здания (сооружения)	0.1
58	444208.57	2162778.28	данные отсутствуют	данные отсутствуют
59	444208.8	2162788.24	Угол здания (сооружения)	0.1
59	444208.8	2162788.24	данные отсутствуют	данные отсутствуют
60	444198.68	2162788.47	Угол здания (сооружения)	0.1
60	444198.68	2162788.47	данные отсутствуют	данные отсутствуют
61	444198.45	2162778.51	Угол здания (сооружения)	0.1
61	444198.45	2162778.51	данные отсутствуют	данные отсутствуют
Государственный регистратор				ФГИС ЕГРН
полное наименование должности			подпись	инициалы, фамилия

М.П.

Выписка из Единого государственного реестра недвижимости об объекте недвижимости  
Сведения о частях земельного участка

<b>Земельный участок</b>			
<small>(вид объекта недвижимости)</small>			
Лист № __ Раздела <b>4.2</b>	Всего листов раздела <b>4.2</b> : __	Всего разделов: __	Всего листов выписки: __
<b>05.03.2021 № 99/2021/379344637</b>			
Кадастровый номер:		<b>50:26:0180210:1</b>	

Номер точки	Координаты, м		Описание закрепления на местности	Средняя квадратическая погрешность определения координат характерных точек границы части земельного участка, м
	X	Y		
1	2	3	4	5
62	444190.23	2162777.38	Угол здания (сооружения)	0.1
62	444190.23	2162777.38	данные отсутствуют	данные отсутствуют
63	444191.97	2162789.79	Угол здания (сооружения)	0.1
63	444191.97	2162789.79	данные отсутствуют	данные отсутствуют
64	444161.39	2162794.08	Угол здания (сооружения)	0.1
64	444161.39	2162794.08	данные отсутствуют	данные отсутствуют
65	444159.65	2162781.67	Угол здания (сооружения)	0.1
65	444159.65	2162781.67	данные отсутствуют	данные отсутствуют
66	444241.57	2162026.01	данные отсутствуют	данные отсутствуют
66	444241.57	2162026.01	данные отсутствуют	данные отсутствуют
67	444231.69	2162054.21	данные отсутствуют	данные отсутствуют
67	444231.69	2162054.21	данные отсутствуют	данные отсутствуют
68	444214.6	2162101.28	данные отсутствуют	данные отсутствуют
68	444214.6	2162101.28	данные отсутствуют	данные отсутствуют
69	444197.32	2162149.8	данные отсутствуют	данные отсутствуют
69	444197.32	2162149.8	данные отсутствуют	данные отсутствуют
70	444181.73	2162192.96	данные отсутствуют	данные отсутствуют
Государственный регистратор				ФГИС ЕГРН
полное наименование должности			подпись	инициалы, фамилия

М.П.

Выписка из Единого государственного реестра недвижимости об объекте недвижимости  
Сведения о частях земельного участка

<b>Земельный участок</b>			
<small>(вид объекта недвижимости)</small>			
Лист № __ Раздела <b>4.2</b>	Всего листов раздела <b>4.2</b> : __	Всего разделов: __	Всего листов выписки: __
<b>05.03.2021 № 99/2021/379344637</b>			
Кадастровый номер:		<b>50:26:0180210:1</b>	

Номер точки	Координаты, м		Описание закрепления на местности	Средняя квадратическая погрешность определения координат характерных точек границы части земельного участка, м
	X	Y		
1	2	3	4	5
70	444181.73	2162192.96	данные отсутствуют	данные отсутствуют
71	444165.09	2162206.01	данные отсутствуют	данные отсутствуют
71	444165.09	2162206.01	данные отсутствуют	данные отсутствуют
72	444163.99	2162207.11	данные отсутствуют	данные отсутствуют
72	444163.99	2162207.11	данные отсутствуют	данные отсутствуют
73	444163.43	2162208.07	данные отсутствуют	данные отсутствуют
73	444163.43	2162208.07	данные отсутствуют	данные отсутствуют
74	444139.4	2162204.45	данные отсутствуют	данные отсутствуют
74	444139.4	2162204.45	данные отсутствуют	данные отсутствуют
75	444129.56	2162203.26	данные отсутствуют	данные отсутствуют
75	444129.56	2162203.26	данные отсутствуют	данные отсутствуют
76	444124.74	2162224.13	данные отсутствуют	данные отсутствуют
76	444124.74	2162224.13	данные отсутствуют	данные отсутствуют
77	444136.53	2162225.56	данные отсутствуют	данные отсутствуют
77	444136.53	2162225.56	данные отсутствуют	данные отсутствуют
78	444162.32	2162229.44	данные отсутствуют	данные отсутствуют
78	444162.32	2162229.44	данные отсутствуют	данные отсутствуют
Государственный регистратор				ФГИС ЕГРН
полное наименование должности			подпись	инициалы, фамилия

М.П.

Выписка из Единого государственного реестра недвижимости об объекте недвижимости  
Сведения о частях земельного участка

<b>Земельный участок</b>			
<small>(вид объекта недвижимости)</small>			
Лист № <u>    </u> Раздела <b>4.2</b>	Всего листов раздела <b>4.2</b> : <u>    </u>	Всего разделов: <u>    </u>	Всего листов выписки: <u>    </u>
<b>05.03.2021 № 99/2021/379344637</b>			
Кадастровый номер:		<b>50:26:0180210:1</b>	

Номер точки	Координаты, м		Описание закрепления на местности	Средняя квадратическая погрешность определения координат характерных точек границы части земельного участка, м
	X	Y		
1	2	3	4	5
79	444191.57	2162241.25	данные отсутствуют	данные отсутствуют
79	444191.57	2162241.25	данные отсутствуют	данные отсутствуют
80	444213.86	2162250.01	данные отсутствуют	данные отсутствуют
80	444213.86	2162250.01	данные отсутствуют	данные отсутствуют
81	444217.55	2162246.08	данные отсутствуют	данные отсутствуют
81	444217.55	2162246.08	данные отсутствуют	данные отсутствуют
82	444228.15	2162268.89	данные отсутствуют	данные отсутствуют
82	444228.15	2162268.89	данные отсутствуют	данные отсутствуют
83	444245.24	2162305.51	данные отсутствуют	данные отсутствуют
83	444245.24	2162305.51	данные отсутствуют	данные отсутствуют
84	444258.4	2162333.98	данные отсутствуют	данные отсутствуют
84	444258.4	2162333.98	данные отсутствуют	данные отсутствуют
85	444277.18	2162374.12	данные отсутствуют	данные отсутствуют
85	444277.18	2162374.12	данные отсутствуют	данные отсутствуют
86	444270.3	2162402.36	данные отсутствуют	данные отсутствуют
86	444270.3	2162402.36	данные отсутствуют	данные отсутствуют
87	444261.83	2162437.15	данные отсутствуют	данные отсутствуют
Государственный регистратор				ФГИС ЕГРН
полное наименование должности			подпись	инициалы, фамилия

М.П.

Выписка из Единого государственного реестра недвижимости об объекте недвижимости  
Сведения о частях земельного участка

<b>Земельный участок</b>			
<small>(вид объекта недвижимости)</small>			
Лист № ___ Раздела <b>4.2</b>	Всего листов раздела <b>4.2</b> : ___	Всего разделов: ___	Всего листов выписки: ___
<b>05.03.2021 № 99/2021/379344637</b>			
Кадастровый номер:		<b>50:26:0180210:1</b>	

Номер точки	Координаты, м		Описание закрепления на местности	Средняя квадратическая погрешность определения координат характерных точек границы части земельного участка, м
	X	Y		
1	2	3	4	5
87	444261.83	2162437.15	данные отсутствуют	данные отсутствуют
88	444251.05	2162483.39	данные отсутствуют	данные отсутствуют
88	444251.05	2162483.39	данные отсутствуют	данные отсутствуют
89	444244.16	2162533.27	данные отсутствуют	данные отсутствуют
89	444244.16	2162533.27	данные отсутствуют	данные отсутствуют
90	444237.52	2162584.03	данные отсутствуют	данные отсутствуют
90	444237.52	2162584.03	данные отсутствуют	данные отсутствуют
91	444231.39	2162632.06	данные отсутствуют	данные отсутствуют
91	444231.39	2162632.06	данные отсутствуют	данные отсутствуют
92	444224.75	2162684.08	данные отсутствуют	данные отсутствуют
92	444224.75	2162684.08	данные отсутствуют	данные отсутствуют
93	444218.41	2162733.7	данные отсутствуют	данные отсутствуют
93	444218.41	2162733.7	данные отсутствуют	данные отсутствуют
94	444211.93	2162784.41	данные отсутствуют	данные отсутствуют
94	444211.93	2162784.41	данные отсутствуют	данные отсутствуют
95	444212.54	2162786.91	данные отсутствуют	данные отсутствуют
95	444212.54	2162786.91	данные отсутствуют	данные отсутствуют
Государственный регистратор				ФГИС ЕГРН
полное наименование должности			подпись	инициалы, фамилия

М.П.

Выписка из Единого государственного реестра недвижимости об объекте недвижимости  
Сведения о частях земельного участка

<b>Земельный участок</b>			
<small>(вид объекта недвижимости)</small>			
Лист № ___ Раздела <b>4.2</b>	Всего листов раздела <b>4.2</b> : ___	Всего разделов: ___	Всего листов выписки: ___
<b>05.03.2021 № 99/2021/379344637</b>			
Кадастровый номер:		<b>50:26:0180210:1</b>	

Номер точки	Координаты, м		Описание закрепления на местности	Средняя квадратическая погрешность определения координат характерных точек границы части земельного участка, м
	X	Y		
1	2	3	4	5
96	444213.68	2162788.49	данные отсутствуют	данные отсутствуют
96	444213.68	2162788.49	данные отсутствуют	данные отсутствуют
97	444213.74	2162788.53	данные отсутствуют	данные отсутствуют
97	444213.74	2162788.53	данные отсутствуют	данные отсутствуют
98	444288.23	2162373.75	данные отсутствуют	данные отсутствуют
98	444288.23	2162373.75	данные отсутствуют	данные отсутствуют
99	444287.96	2162372.11	данные отсутствуют	данные отсутствуют
99	444287.96	2162372.11	данные отсутствуют	данные отсутствуют
100	444268.19	2162329.43	данные отсутствуют	данные отсутствуют
100	444268.19	2162329.43	данные отсутствуют	данные отсутствуют
101	444255.03	2162300.96	данные отсутствуют	данные отсутствуют
101	444255.03	2162300.96	данные отсутствуют	данные отсутствуют
102	444237.93	2162264.33	данные отсутствуют	данные отсутствуют
102	444237.93	2162264.33	данные отсутствуют	данные отсутствуют
103	444226.45	2162239.63	данные отсутствуют	данные отсутствуют
103	444226.45	2162239.63	данные отсутствуют	данные отсутствуют
104	444230.99	2162237.52	данные отсутствуют	данные отсутствуют
Государственный регистратор				ФГИС ЕГРН
полное наименование должности			подпись	инициалы, фамилия

М.П.

Выписка из Единого государственного реестра недвижимости об объекте недвижимости  
Сведения о частях земельного участка

<b>Земельный участок</b>			
<small>(вид объекта недвижимости)</small>			
Лист № <u>    </u> Раздела <b>4.2</b>	Всего листов раздела <b>4.2</b> : <u>    </u>	Всего разделов: <u>    </u>	Всего листов выписки: <u>    </u>
<b>05.03.2021 № 99/2021/379344637</b>			
Кадастровый номер:		<b>50:26:0180210:1</b>	

Номер точки	Координаты, м		Описание закрепления на местности	Средняя квадратическая погрешность определения координат характерных точек границы части земельного участка, м
	X	Y		
1	2	3	4	5
104	444230.99	2162237.52	данные отсутствуют	данные отсутствуют
105	444229.5	2162235.21	данные отсутствуют	данные отсутствуют
105	444229.5	2162235.21	данные отсутствуют	данные отсутствуют
106	444227.8	2162233.65	данные отсутствуют	данные отсутствуют
106	444227.8	2162233.65	данные отсутствуют	данные отсутствуют
107	444225.82	2162232.53	данные отсутствуют	данные отсутствуют
107	444225.82	2162232.53	данные отсутствуют	данные отсутствуют
108	444199.46	2162221.46	данные отсутствуют	данные отсутствуют
108	444199.46	2162221.46	данные отсутствуют	данные отсутствуют
109	444175.28	2162211.71	данные отсутствуют	данные отсутствуют
109	444175.28	2162211.71	данные отсутствуют	данные отсутствуют
110	444190.11	2162200.48	данные отсутствуют	данные отсутствуют
110	444190.11	2162200.48	данные отсутствуют	данные отсутствуют
111	444191.22	2162199.38	данные отсутствуют	данные отсутствуют
111	444191.22	2162199.38	данные отсутствуют	данные отсутствуют
112	444191.93	2162197.98	данные отсутствуют	данные отсутствуют
112	444191.93	2162197.98	данные отсутствуют	данные отсутствуют
Государственный регистратор				ФГИС ЕГРН
полное наименование должности			подпись	инициалы, фамилия

М.П.

## Выписка из Единого государственного реестра недвижимости об объекте недвижимости

## Сведения о частях земельного участка

<b>Земельный участок</b>			
(вид объекта недвижимости)			
Лист № ___ Раздела <b>4.2</b>	Всего листов раздела <b>4.2</b> : ___	Всего разделов: ___	Всего листов выписки: ___
<b>05.03.2021 № 99/2021/379344637</b>			
Кадастровый номер:		<b>50:26:0180210:1</b>	

Номер точки	Координаты, м		Описание закрепления на местности	Средняя квадратическая погрешность определения координат характерных точек границы части земельного участка, м
	X	Y		
1	2	3	4	5
113	444207.96	2162153.61	данные отсутствуют	данные отсутствуют
113	444207.96	2162153.61	данные отсутствуют	данные отсутствуют
114	444225.24	2162105.09	данные отсутствуют	данные отсутствуют
114	444225.24	2162105.09	данные отсутствуют	данные отсутствуют
115	444242.35	2162057.98	данные отсутствуют	данные отсутствуют
115	444242.35	2162057.98	данные отсутствуют	данные отсутствуют
116	444253.39	2162026.46	данные отсутствуют	данные отсутствуют
116	444253.39	2162026.46	данные отсутствуют	данные отсутствуют

Государственный регистратор		ФГИС ЕГРН
полное наименование должности	подпись	инициалы, фамилия

М.П.



Выписка из Единого государственного реестра недвижимости об объекте недвижимости  
Сведения о частях земельного участка

<b>Земельный участок</b>				
<small>(вид объекта недвижимости)</small>				
Лист № ___ Раздела <b>4.2</b>		Всего листов раздела <b>4.2</b> : ___		Всего разделов: ___
Всего листов выписки: ___				
<b>05.03.2021 № 99/2021/379344637</b>				
Кадастровый номер:			<b>50:26:0180210:1</b>	
Сведения о характерных точках границы части (частей) земельного участка				
Учетный номер части: 9				
Система координат: МСК-73				
Зона №				
Номер точки	Координаты, м		Описание закрепления на местности	Средняя квадратическая погрешность определения координат характерных точек границы части земельного участка, м
	X	Y		
1	2	3	4	5
5	444270.93	2162429.74	Долговременный межевой знак	0.1
5	444270.93	2162429.74	данные отсутствуют	данные отсутствуют
6	444254.95	2162498.64	Долговременный межевой знак	0.1
6	444254.95	2162498.64	данные отсутствуют	данные отсутствуют
7	444249.54	2162538.87	Долговременный межевой знак	0.1
7	444249.54	2162538.87	данные отсутствуют	данные отсутствуют
8	444215.63	2162788.14	Долговременный межевой знак	0.1
8	444215.63	2162788.14	данные отсутствуют	данные отсутствуют
22	444187.31	2162284.66	данные отсутствуют	0.1
22	444187.31	2162284.66	данные отсутствуют	данные отсутствуют
22	444187.31	2162284.66	Угол здания (сооружения)	0.1
22	444187.31	2162284.66	данные отсутствуют	данные отсутствуют
23	444192.93	2162284.66	данные отсутствуют	0.1
23	444192.93	2162284.66	данные отсутствуют	данные отсутствуют
23	444192.93	2162284.66	Угол здания (сооружения)	0.1
23	444192.93	2162284.66	данные отсутствуют	данные отсутствуют
Государственный регистратор			ФГИС ЕГРН	
полное наименование должности			подпись	
			инициалы, фамилия	

М.П.

Выписка из Единого государственного реестра недвижимости об объекте недвижимости  
Сведения о частях земельного участка

<b>Земельный участок</b>			
<small>(вид объекта недвижимости)</small>			
Лист № __ Раздела <b>4.2</b>	Всего листов раздела <b>4.2</b> : __	Всего разделов: __	Всего листов выписки: __
<b>05.03.2021 № 99/2021/379344637</b>			
Кадастровый номер:		<b>50:26:0180210:1</b>	

Номер точки	Координаты, м		Описание закрепления на местности	Средняя квадратическая погрешность определения координат характерных точек границы части земельного участка, м
	X	Y		
1	2	3	4	5
24	444192.93	2162290.95	данные отсутствуют	0.1
24	444192.93	2162290.95	данные отсутствуют	данные отсутствуют
24	444192.93	2162290.95	Угол здания (сооружения)	0.1
24	444192.93	2162290.95	данные отсутствуют	данные отсутствуют
25	444187.31	2162290.95	данные отсутствуют	0.1
25	444187.31	2162290.95	данные отсутствуют	данные отсутствуют
25	444187.31	2162290.95	Угол здания (сооружения)	0.1
25	444187.31	2162290.95	данные отсутствуют	данные отсутствуют
26	444043.31	2162749.45	данные отсутствуют	0.1
26	444043.31	2162749.45	данные отсутствуют	данные отсутствуют
26	444043.31	2162749.45	Угол здания (сооружения)	0.1
26	444043.31	2162749.45	данные отсутствуют	данные отсутствуют
27	444037.99	2162778.65	данные отсутствуют	0.1
27	444037.99	2162778.65	данные отсутствуют	данные отсутствуют
27	444037.99	2162778.65	Угол здания (сооружения)	0.1
27	444037.99	2162778.65	данные отсутствуют	данные отсутствуют
28	444027.53	2162776.42	данные отсутствуют	0.1

Государственный регистратор		ФГИС ЕГРН
полное наименование должности	подпись	инициалы, фамилия

М.П.

Выписка из Единого государственного реестра недвижимости об объекте недвижимости  
Сведения о частях земельного участка

<b>Земельный участок</b>			
<small>(вид объекта недвижимости)</small>			
Лист № __ Раздела <b>4.2</b>	Всего листов раздела <b>4.2</b> : __	Всего разделов: __	Всего листов выписки: __
<b>05.03.2021 № 99/2021/379344637</b>			
Кадастровый номер:		<b>50:26:0180210:1</b>	

Номер точки	Координаты, м		Описание закрепления на местности	Средняя квадратическая погрешность определения координат характерных точек границы части земельного участка, м
	X	Y		
1	2	3	4	5
28	444027.53	2162776.42	данные отсутствуют	данные отсутствуют
28	444027.53	2162776.42	Угол здания (сооружения)	0.1
28	444027.53	2162776.42	данные отсутствуют	данные отсутствуют
29	444030.98	2162757.52	данные отсутствуют	0.1
29	444030.98	2162757.52	данные отсутствуют	данные отсутствуют
29	444030.98	2162757.52	Угол здания (сооружения)	0.1
29	444030.98	2162757.52	данные отсутствуют	данные отсутствуют
30	444010.04	2162753.7	данные отсутствуют	0.1
30	444010.04	2162753.7	данные отсутствуют	данные отсутствуют
30	444010.04	2162753.7	Угол здания (сооружения)	0.1
30	444010.04	2162753.7	данные отсутствуют	данные отсутствуют
31	444008.35	2162761.7	данные отсутствуют	0.1
31	444008.35	2162761.7	данные отсутствуют	данные отсутствуют
31	444008.35	2162761.7	Угол здания (сооружения)	0.1
31	444008.35	2162761.7	данные отсутствуют	данные отсутствуют
32	443997.59	2162759.4	данные отсутствуют	0.1
32	443997.59	2162759.4	данные отсутствуют	данные отсутствуют
Государственный регистратор				ФГИС ЕГРН
полное наименование должности			подпись	инициалы, фамилия

М.П.

Выписка из Единого государственного реестра недвижимости об объекте недвижимости  
Сведения о частях земельного участка

<b>Земельный участок</b>			
(вид объекта недвижимости)			
Лист № __ Раздела <b>4.2</b>	Всего листов раздела <b>4.2</b> : __	Всего разделов: __	Всего листов выписки: __
<b>05.03.2021 № 99/2021/379344637</b>			
Кадастровый номер:		<b>50:26:0180210:1</b>	

Номер точки	Координаты, м		Описание закрепления на местности	Средняя квадратическая погрешность определения координат характерных точек границы части земельного участка, м
	X	Y		
1	2	3	4	5
32	443997.59	2162759.4	Угол здания (сооружения)	0.1
32	443997.59	2162759.4	данные отсутствуют	данные отсутствуют
33	444001.6	2162740.67	данные отсутствуют	0.1
33	444001.6	2162740.67	данные отсутствуют	данные отсутствуют
33	444001.6	2162740.67	Угол здания (сооружения)	0.1
33	444001.6	2162740.67	данные отсутствуют	данные отсутствуют
34	444141.98	2162268.76	данные отсутствуют	0.1
34	444141.98	2162268.76	данные отсутствуют	данные отсутствуют
34	444141.98	2162268.76	Угол здания (сооружения)	0.1
34	444141.98	2162268.76	данные отсутствуют	данные отсутствуют
35	444171.09	2162267.43	данные отсутствуют	0.1
35	444171.09	2162267.43	данные отсутствуют	данные отсутствуют
35	444171.09	2162267.43	Угол здания (сооружения)	0.1
35	444171.09	2162267.43	данные отсутствуют	данные отсутствуют
36	444172.87	2162306.49	данные отсутствуют	0.1
36	444172.87	2162306.49	данные отсутствуют	данные отсутствуют
36	444172.87	2162306.49	Угол здания (сооружения)	0.1
Государственный регистратор				ФГИС ЕГРН
полное наименование должности			подпись	инициалы, фамилия

М.П.

Выписка из Единого государственного реестра недвижимости об объекте недвижимости  
Сведения о частях земельного участка

<b>Земельный участок</b>			
<small>(вид объекта недвижимости)</small>			
Лист № __ Раздела <b>4.2</b>	Всего листов раздела <b>4.2</b> : __	Всего разделов: __	Всего листов выписки: __
<b>05.03.2021 № 99/2021/379344637</b>			
Кадастровый номер:		<b>50:26:0180210:1</b>	

Номер точки	Координаты, м		Описание закрепления на местности	Средняя квадратическая погрешность определения координат характерных точек границы части земельного участка, м
	X	Y		
1	2	3	4	5
36	444172.87	2162306.49	данные отсутствуют	данные отсутствуют
37	444143.76	2162307.81	данные отсутствуют	0.1
37	444143.76	2162307.81	данные отсутствуют	данные отсутствуют
37	444143.76	2162307.81	Угол здания (сооружения)	0.1
37	444143.76	2162307.81	данные отсутствуют	данные отсутствуют
38	444159.8	2162786.54	данные отсутствуют	0.1
38	444159.8	2162786.54	данные отсутствуют	данные отсутствуют
39	444190.38	2162782.25	данные отсутствуют	0.1
39	444190.38	2162782.25	данные отсутствуют	данные отсутствуют
40	444192.12	2162794.66	данные отсутствуют	0.1
40	444192.12	2162794.66	данные отсутствуют	данные отсутствуют
41	444161.54	2162798.95	данные отсутствуют	0.1
41	444161.54	2162798.95	данные отсутствуют	данные отсутствуют
42	444157.26	2162640.9	данные отсутствуют	0.1
42	444157.26	2162640.9	данные отсутствуют	данные отсутствуют
42	444157.26	2162640.9	Угол здания (сооружения)	0.1
42	444157.26	2162640.9	данные отсутствуют	данные отсутствуют
Государственный регистратор				ФГИС ЕГРН
полное наименование должности			подпись	инициалы, фамилия

М.П.

Выписка из Единого государственного реестра недвижимости об объекте недвижимости  
Сведения о частях земельного участка

<b>Земельный участок</b>			
<small>(вид объекта недвижимости)</small>			
Лист № ___ Раздела <b>4.2</b>	Всего листов раздела <b>4.2</b> : ___	Всего разделов: ___	Всего листов выписки: ___
<b>05.03.2021 № 99/2021/379344637</b>			
Кадастровый номер:		<b>50:26:0180210:1</b>	

Номер точки	Координаты, м		Описание закрепления на местности	Средняя квадратическая погрешность определения координат характерных точек границы части земельного участка, м
	X	Y		
1	2	3	4	5
43	444172.69	2162643.05	данные отсутствуют	0.1
43	444172.69	2162643.05	данные отсутствуют	данные отсутствуют
43	444172.69	2162643.05	Угол здания (сооружения)	0.1
43	444172.69	2162643.05	данные отсутствуют	данные отсутствуют
44	444167.82	2162678.01	данные отсутствуют	0.1
44	444167.82	2162678.01	данные отсутствуют	данные отсутствуют
44	444167.82	2162678.01	Угол здания (сооружения)	0.1
44	444167.82	2162678.01	данные отсутствуют	данные отсутствуют
45	444152.39	2162675.96	данные отсутствуют	0.1
45	444152.39	2162675.96	данные отсутствуют	данные отсутствуют
45	444152.39	2162675.96	Угол здания (сооружения)	0.1
45	444152.39	2162675.96	данные отсутствуют	данные отсутствуют
46	444120.1	2162670.38	данные отсутствуют	0.1
46	444120.1	2162670.38	данные отсутствуют	данные отсутствуют
46	444120.1	2162670.38	данные отсутствуют	0.1
46	444120.1	2162670.38	данные отсутствуют	данные отсутствуют
46	444120.1	2162670.38	Угол здания (сооружения)	0.1
Государственный регистратор				ФГИС ЕГРН
полное наименование должности			подпись	инициалы, фамилия

М.П.

Выписка из Единого государственного реестра недвижимости об объекте недвижимости  
Сведения о частях земельного участка

<b>Земельный участок</b>			
(вид объекта недвижимости)			
Лист № __ Раздела <b>4.2</b>	Всего листов раздела <b>4.2</b> : __	Всего разделов: __	Всего листов выписки: __
<b>05.03.2021 № 99/2021/379344637</b>			
Кадастровый номер:		<b>50:26:0180210:1</b>	

Номер точки	Координаты, м		Описание закрепления на местности	Средняя квадратическая погрешность определения координат характерных точек границы части земельного участка, м
	X	Y		
1	2	3	4	5
46	444120.1	2162670.38	данные отсутствуют	данные отсутствуют
47	444135.47	2162671.38	данные отсутствуют	0.1
47	444135.47	2162671.38	данные отсутствуют	данные отсутствуют
47	444135.47	2162671.38	данные отсутствуют	0.1
47	444135.47	2162671.38	данные отсутствуют	данные отсутствуют
47	444135.47	2162671.38	Угол здания (сооружения)	0.1
47	444135.47	2162671.38	данные отсутствуют	данные отсутствуют
48	444133.2	2162706.15	данные отсутствуют	0.1
48	444133.2	2162706.15	данные отсутствуют	данные отсутствуют
48	444133.2	2162706.15	данные отсутствуют	0.1
48	444133.2	2162706.15	данные отсутствуют	данные отсутствуют
48	444133.2	2162706.15	Угол здания (сооружения)	0.1
48	444133.2	2162706.15	данные отсутствуют	данные отсутствуют
49	444117.84	2162705.15	данные отсутствуют	0.1
49	444117.84	2162705.15	данные отсутствуют	данные отсутствуют
49	444117.84	2162705.15	данные отсутствуют	0.1
49	444117.84	2162705.15	данные отсутствуют	данные отсутствуют
Государственный регистратор				ФГИС ЕГРН
полное наименование должности			подпись	инициалы, фамилия

М.П.

Выписка из Единого государственного реестра недвижимости об объекте недвижимости  
Сведения о частях земельного участка

<b>Земельный участок</b>			
(вид объекта недвижимости)			
Лист № __ Раздела <b>4.2</b>	Всего листов раздела <b>4.2</b> : __	Всего разделов: __	Всего листов выписки: __
<b>05.03.2021 № 99/2021/379344637</b>			
Кадастровый номер:		<b>50:26:0180210:1</b>	

Номер точки	Координаты, м		Описание закрепления на местности	Средняя квадратическая погрешность определения координат характерных точек границы части земельного участка, м
	X	Y		
1	2	3	4	5
49	444117.84	2162705.15	Угол здания (сооружения)	0.1
49	444117.84	2162705.15	данные отсутствуют	данные отсутствуют
50	444198.83	2162793.34	данные отсутствуют	0.1
50	444198.83	2162793.34	данные отсутствуют	данные отсутствуют
51	444198.6	2162783.38	данные отсутствуют	0.1
51	444198.6	2162783.38	данные отсутствуют	данные отсутствуют
52	444208.72	2162783.15	данные отсутствуют	0.1
52	444208.72	2162783.15	данные отсутствуют	данные отсутствуют
53	444208.95	2162793.11	данные отсутствуют	0.1
53	444208.95	2162793.11	данные отсутствуют	данные отсутствуют
54	444178.32	2162707.87	данные отсутствуют	0.1
54	444178.32	2162707.87	данные отсутствуют	данные отсутствуют
54	444178.32	2162707.87	Угол здания (сооружения)	0.1
54	444178.32	2162707.87	данные отсутствуют	данные отсутствуют
55	444190.27	2162708.44	данные отсутствуют	0.1
55	444190.27	2162708.44	данные отсутствуют	данные отсутствуют
55	444190.27	2162708.44	Угол здания (сооружения)	0.1
Государственный регистратор				ФГИС ЕГРН
полное наименование должности			подпись	инициалы, фамилия

М.П.



Выписка из Единого государственного реестра недвижимости об объекте недвижимости  
Сведения о частях земельного участка

<b>Земельный участок</b>			
(вид объекта недвижимости)			
Лист № __ Раздела <b>4.2</b>	Всего листов раздела <b>4.2</b> : __	Всего разделов: __	Всего листов выписки: __
<b>05.03.2021 № 99/2021/379344637</b>			
Кадастровый номер:		<b>50:26:0180210:1</b>	

Номер точки	Координаты, м		Описание закрепления на местности	Средняя квадратическая погрешность определения координат характерных точек границы части земельного участка, м
	X	Y		
1	2	3	4	5
55	444190.27	2162708.44	данные отсутствуют	данные отсутствуют
56	444188.83	2162738.6	данные отсутствуют	0.1
56	444188.83	2162738.6	данные отсутствуют	данные отсутствуют
56	444188.83	2162738.6	Угол здания (сооружения)	0.1
56	444188.83	2162738.6	данные отсутствуют	данные отсутствуют
57	444176.88	2162738.02	данные отсутствуют	0.1
57	444176.88	2162738.02	данные отсутствуют	данные отсутствуют
57	444176.88	2162738.02	Угол здания (сооружения)	0.1
57	444176.88	2162738.02	данные отсутствуют	данные отсутствуют
58	444208.57	2162778.28	Угол здания (сооружения)	0.1
58	444208.57	2162778.28	данные отсутствуют	данные отсутствуют
59	444208.8	2162788.24	Угол здания (сооружения)	0.1
59	444208.8	2162788.24	данные отсутствуют	данные отсутствуют
60	444198.68	2162788.47	Угол здания (сооружения)	0.1
60	444198.68	2162788.47	данные отсутствуют	данные отсутствуют
61	444198.45	2162778.51	Угол здания (сооружения)	0.1
61	444198.45	2162778.51	данные отсутствуют	данные отсутствуют
Государственный регистратор				ФГИС ЕГРН
полное наименование должности			подпись	инициалы, фамилия

М.П.

Выписка из Единого государственного реестра недвижимости об объекте недвижимости  
Сведения о частях земельного участка

<b>Земельный участок</b>			
<small>(вид объекта недвижимости)</small>			
Лист № __ Раздела <b>4.2</b>	Всего листов раздела <b>4.2</b> : __	Всего разделов: __	Всего листов выписки: __
<b>05.03.2021 № 99/2021/379344637</b>			
Кадастровый номер:		<b>50:26:0180210:1</b>	

Номер точки	Координаты, м		Описание закрепления на местности	Средняя квадратическая погрешность определения координат характерных точек границы части земельного участка, м
	X	Y		
1	2	3	4	5
62	444190.23	2162777.38	Угол здания (сооружения)	0.1
62	444190.23	2162777.38	данные отсутствуют	данные отсутствуют
63	444191.97	2162789.79	Угол здания (сооружения)	0.1
63	444191.97	2162789.79	данные отсутствуют	данные отсутствуют
64	444161.39	2162794.08	Угол здания (сооружения)	0.1
64	444161.39	2162794.08	данные отсутствуют	данные отсутствуют
65	444159.65	2162781.67	Угол здания (сооружения)	0.1
65	444159.65	2162781.67	данные отсутствуют	данные отсутствуют
66	444241.57	2162026.01	данные отсутствуют	данные отсутствуют
66	444241.57	2162026.01	данные отсутствуют	данные отсутствуют
67	444231.69	2162054.21	данные отсутствуют	данные отсутствуют
67	444231.69	2162054.21	данные отсутствуют	данные отсутствуют
68	444214.6	2162101.28	данные отсутствуют	данные отсутствуют
68	444214.6	2162101.28	данные отсутствуют	данные отсутствуют
69	444197.32	2162149.8	данные отсутствуют	данные отсутствуют
69	444197.32	2162149.8	данные отсутствуют	данные отсутствуют
70	444181.73	2162192.96	данные отсутствуют	данные отсутствуют
Государственный регистратор				ФГИС ЕГРН
полное наименование должности			подпись	инициалы, фамилия

М.П.

Выписка из Единого государственного реестра недвижимости об объекте недвижимости  
Сведения о частях земельного участка

<b>Земельный участок</b>			
<small>(вид объекта недвижимости)</small>			
Лист № ___ Раздела <b>4.2</b>	Всего листов раздела <b>4.2</b> : ___	Всего разделов: ___	Всего листов выписки: ___
<b>05.03.2021 № 99/2021/379344637</b>			
Кадастровый номер:		<b>50:26:0180210:1</b>	

Номер точки	Координаты, м		Описание закрепления на местности	Средняя квадратическая погрешность определения координат характерных точек границы части земельного участка, м
	X	Y		
1	2	3	4	5
70	444181.73	2162192.96	данные отсутствуют	данные отсутствуют
71	444165.09	2162206.01	данные отсутствуют	данные отсутствуют
71	444165.09	2162206.01	данные отсутствуют	данные отсутствуют
72	444163.99	2162207.11	данные отсутствуют	данные отсутствуют
72	444163.99	2162207.11	данные отсутствуют	данные отсутствуют
73	444163.43	2162208.07	данные отсутствуют	данные отсутствуют
73	444163.43	2162208.07	данные отсутствуют	данные отсутствуют
74	444139.4	2162204.45	данные отсутствуют	данные отсутствуют
74	444139.4	2162204.45	данные отсутствуют	данные отсутствуют
75	444129.56	2162203.26	данные отсутствуют	данные отсутствуют
75	444129.56	2162203.26	данные отсутствуют	данные отсутствуют
76	444124.74	2162224.13	данные отсутствуют	данные отсутствуют
76	444124.74	2162224.13	данные отсутствуют	данные отсутствуют
77	444136.53	2162225.56	данные отсутствуют	данные отсутствуют
77	444136.53	2162225.56	данные отсутствуют	данные отсутствуют
78	444162.32	2162229.44	данные отсутствуют	данные отсутствуют
78	444162.32	2162229.44	данные отсутствуют	данные отсутствуют
Государственный регистратор				ФГИС ЕГРН
полное наименование должности			подпись	инициалы, фамилия

М.П.

Выписка из Единого государственного реестра недвижимости об объекте недвижимости  
Сведения о частях земельного участка

<b>Земельный участок</b>			
<small>(вид объекта недвижимости)</small>			
Лист № <u>    </u> Раздела <b>4.2</b>	Всего листов раздела <b>4.2</b> : <u>    </u>	Всего разделов: <u>    </u>	Всего листов выписки: <u>    </u>
<b>05.03.2021 № 99/2021/379344637</b>			
Кадастровый номер:		<b>50:26:0180210:1</b>	

Номер точки	Координаты, м		Описание закрепления на местности	Средняя квадратическая погрешность определения координат характерных точек границы части земельного участка, м
	X	Y		
1	2	3	4	5
79	444191.57	2162241.25	данные отсутствуют	данные отсутствуют
79	444191.57	2162241.25	данные отсутствуют	данные отсутствуют
80	444213.86	2162250.01	данные отсутствуют	данные отсутствуют
80	444213.86	2162250.01	данные отсутствуют	данные отсутствуют
81	444217.55	2162246.08	данные отсутствуют	данные отсутствуют
81	444217.55	2162246.08	данные отсутствуют	данные отсутствуют
82	444228.15	2162268.89	данные отсутствуют	данные отсутствуют
82	444228.15	2162268.89	данные отсутствуют	данные отсутствуют
83	444245.24	2162305.51	данные отсутствуют	данные отсутствуют
83	444245.24	2162305.51	данные отсутствуют	данные отсутствуют
84	444258.4	2162333.98	данные отсутствуют	данные отсутствуют
84	444258.4	2162333.98	данные отсутствуют	данные отсутствуют
85	444277.18	2162374.12	данные отсутствуют	данные отсутствуют
85	444277.18	2162374.12	данные отсутствуют	данные отсутствуют
86	444270.3	2162402.36	данные отсутствуют	данные отсутствуют
86	444270.3	2162402.36	данные отсутствуют	данные отсутствуют
87	444261.83	2162437.15	данные отсутствуют	данные отсутствуют
Государственный регистратор				ФГИС ЕГРН
полное наименование должности			подпись	инициалы, фамилия

М.П.

Выписка из Единого государственного реестра недвижимости об объекте недвижимости  
Сведения о частях земельного участка

<b>Земельный участок</b>			
<small>(вид объекта недвижимости)</small>			
Лист № ___ Раздела <b>4.2</b>	Всего листов раздела <b>4.2</b> : ___	Всего разделов: ___	Всего листов выписки: ___
<b>05.03.2021 № 99/2021/379344637</b>			
Кадастровый номер:		<b>50:26:0180210:1</b>	

Номер точки	Координаты, м		Описание закрепления на местности	Средняя квадратическая погрешность определения координат характерных точек границы части земельного участка, м
	X	Y		
1	2	3	4	5
87	444261.83	2162437.15	данные отсутствуют	данные отсутствуют
88	444251.05	2162483.39	данные отсутствуют	данные отсутствуют
88	444251.05	2162483.39	данные отсутствуют	данные отсутствуют
89	444244.16	2162533.27	данные отсутствуют	данные отсутствуют
89	444244.16	2162533.27	данные отсутствуют	данные отсутствуют
90	444237.52	2162584.03	данные отсутствуют	данные отсутствуют
90	444237.52	2162584.03	данные отсутствуют	данные отсутствуют
91	444231.39	2162632.06	данные отсутствуют	данные отсутствуют
91	444231.39	2162632.06	данные отсутствуют	данные отсутствуют
92	444224.75	2162684.08	данные отсутствуют	данные отсутствуют
92	444224.75	2162684.08	данные отсутствуют	данные отсутствуют
93	444218.41	2162733.7	данные отсутствуют	данные отсутствуют
93	444218.41	2162733.7	данные отсутствуют	данные отсутствуют
94	444211.93	2162784.41	данные отсутствуют	данные отсутствуют
94	444211.93	2162784.41	данные отсутствуют	данные отсутствуют
95	444212.54	2162786.91	данные отсутствуют	данные отсутствуют
95	444212.54	2162786.91	данные отсутствуют	данные отсутствуют
Государственный регистратор				ФГИС ЕГРН
полное наименование должности			подпись	инициалы, фамилия

М.П.

Выписка из Единого государственного реестра недвижимости об объекте недвижимости  
Сведения о частях земельного участка

<b>Земельный участок</b>			
<small>(вид объекта недвижимости)</small>			
Лист № ___ Раздела <b>4.2</b>	Всего листов раздела <b>4.2</b> : ___	Всего разделов: ___	Всего листов выписки: ___
<b>05.03.2021 № 99/2021/379344637</b>			
Кадастровый номер:		<b>50:26:0180210:1</b>	

Номер точки	Координаты, м		Описание закрепления на местности	Средняя квадратическая погрешность определения координат характерных точек границы части земельного участка, м
	X	Y		
1	2	3	4	5
96	444213.68	2162788.49	данные отсутствуют	данные отсутствуют
96	444213.68	2162788.49	данные отсутствуют	данные отсутствуют
97	444213.74	2162788.53	данные отсутствуют	данные отсутствуют
97	444213.74	2162788.53	данные отсутствуют	данные отсутствуют
98	444288.23	2162373.75	данные отсутствуют	данные отсутствуют
98	444288.23	2162373.75	данные отсутствуют	данные отсутствуют
99	444287.96	2162372.11	данные отсутствуют	данные отсутствуют
99	444287.96	2162372.11	данные отсутствуют	данные отсутствуют
100	444268.19	2162329.43	данные отсутствуют	данные отсутствуют
100	444268.19	2162329.43	данные отсутствуют	данные отсутствуют
101	444255.03	2162300.96	данные отсутствуют	данные отсутствуют
101	444255.03	2162300.96	данные отсутствуют	данные отсутствуют
102	444237.93	2162264.33	данные отсутствуют	данные отсутствуют
102	444237.93	2162264.33	данные отсутствуют	данные отсутствуют
103	444226.45	2162239.63	данные отсутствуют	данные отсутствуют
103	444226.45	2162239.63	данные отсутствуют	данные отсутствуют
104	444230.99	2162237.52	данные отсутствуют	данные отсутствуют
Государственный регистратор				ФГИС ЕГРН
полное наименование должности			подпись	инициалы, фамилия

М.П.

Выписка из Единого государственного реестра недвижимости об объекте недвижимости  
Сведения о частях земельного участка

<b>Земельный участок</b>			
<small>(вид объекта недвижимости)</small>			
Лист № __ Раздела <b>4.2</b>	Всего листов раздела <b>4.2</b> : __	Всего разделов: __	Всего листов выписки: __
<b>05.03.2021 № 99/2021/379344637</b>			
Кадастровый номер:		<b>50:26:0180210:1</b>	

Номер точки	Координаты, м		Описание закрепления на местности	Средняя квадратическая погрешность определения координат характерных точек границы части земельного участка, м
	X	Y		
1	2	3	4	5
104	444230.99	2162237.52	данные отсутствуют	данные отсутствуют
105	444229.5	2162235.21	данные отсутствуют	данные отсутствуют
105	444229.5	2162235.21	данные отсутствуют	данные отсутствуют
106	444227.8	2162233.65	данные отсутствуют	данные отсутствуют
106	444227.8	2162233.65	данные отсутствуют	данные отсутствуют
107	444225.82	2162232.53	данные отсутствуют	данные отсутствуют
107	444225.82	2162232.53	данные отсутствуют	данные отсутствуют
108	444199.46	2162221.46	данные отсутствуют	данные отсутствуют
108	444199.46	2162221.46	данные отсутствуют	данные отсутствуют
109	444175.28	2162211.71	данные отсутствуют	данные отсутствуют
109	444175.28	2162211.71	данные отсутствуют	данные отсутствуют
110	444190.11	2162200.48	данные отсутствуют	данные отсутствуют
110	444190.11	2162200.48	данные отсутствуют	данные отсутствуют
111	444191.22	2162199.38	данные отсутствуют	данные отсутствуют
111	444191.22	2162199.38	данные отсутствуют	данные отсутствуют
112	444191.93	2162197.98	данные отсутствуют	данные отсутствуют
112	444191.93	2162197.98	данные отсутствуют	данные отсутствуют

Государственный регистратор		ФГИС ЕГРН
полное наименование должности	подпись	инициалы, фамилия

М.П.

Выписка из Единого государственного реестра недвижимости об объекте недвижимости  
Сведения о частях земельного участка

<b>Земельный участок</b>			
<small>(вид объекта недвижимости)</small>			
Лист № __ Раздела <b>4.2</b>	Всего листов раздела <b>4.2</b> : __	Всего разделов: __	Всего листов выписки: __
<b>05.03.2021 № 99/2021/379344637</b>			
Кадастровый номер:		<b>50:26:0180210:1</b>	

Номер точки	Координаты, м		Описание закрепления на местности	Средняя квадратическая погрешность определения координат характерных точек границы части земельного участка, м
	X	Y		
1	2	3	4	5
113	444207.96	2162153.61	данные отсутствуют	данные отсутствуют
113	444207.96	2162153.61	данные отсутствуют	данные отсутствуют
114	444225.24	2162105.09	данные отсутствуют	данные отсутствуют
114	444225.24	2162105.09	данные отсутствуют	данные отсутствуют
115	444242.35	2162057.98	данные отсутствуют	данные отсутствуют
115	444242.35	2162057.98	данные отсутствуют	данные отсутствуют
116	444253.39	2162026.46	данные отсутствуют	данные отсутствуют
116	444253.39	2162026.46	данные отсутствуют	данные отсутствуют

Государственный регистратор		ФГИС ЕГРН
полное наименование должности	подпись	инициалы, фамилия

М.П.



Выписка из Единого государственного реестра недвижимости об объекте недвижимости  
Сведения о частях земельного участка

<b>Земельный участок</b>				
(вид объекта недвижимости)				
Лист № ___ Раздела <b>4.2</b>		Всего листов раздела <b>4.2</b> : ___		Всего разделов: ___
Всего листов выписки: ___				
<b>05.03.2021 № 99/2021/379344637</b>				
Кадастровый номер:			<b>50:26:0180210:1</b>	
Сведения о характерных точках границы части (частей) земельного участка				
Учетный номер части: 11				
Система координат: МСК-50, зона 2				
Зона №				
Номер точки	Координаты, м		Описание закрепления на местности	Средняя квадратическая погрешность определения координат характерных точек границы части земельного участка, м
	X	Y		
1	2	3	4	5
5	444270.93	2162429.74	Долговременный межевой знак	0.1
5	444270.93	2162429.74	данные отсутствуют	данные отсутствуют
6	444254.95	2162498.64	Долговременный межевой знак	0.1
6	444254.95	2162498.64	данные отсутствуют	данные отсутствуют
7	444249.54	2162538.87	Долговременный межевой знак	0.1
7	444249.54	2162538.87	данные отсутствуют	данные отсутствуют
8	444215.63	2162788.14	Долговременный межевой знак	0.1
8	444215.63	2162788.14	данные отсутствуют	данные отсутствуют
22	444187.31	2162284.66	данные отсутствуют	0.1
22	444187.31	2162284.66	данные отсутствуют	данные отсутствуют
22	444187.31	2162284.66	Угол здания (сооружения)	0.1
22	444187.31	2162284.66	данные отсутствуют	данные отсутствуют
23	444192.93	2162284.66	данные отсутствуют	0.1
23	444192.93	2162284.66	данные отсутствуют	данные отсутствуют
23	444192.93	2162284.66	Угол здания (сооружения)	0.1
23	444192.93	2162284.66	данные отсутствуют	данные отсутствуют
Государственный регистратор			ФГИС ЕГРН	
полное наименование должности			подпись	
			инициалы, фамилия	

М.П.

Выписка из Единого государственного реестра недвижимости об объекте недвижимости  
Сведения о частях земельного участка

<b>Земельный участок</b>			
(вид объекта недвижимости)			
Лист № __ Раздела <b>4.2</b>	Всего листов раздела <b>4.2</b> : __	Всего разделов: __	Всего листов выписки: __
<b>05.03.2021 № 99/2021/379344637</b>			
Кадастровый номер:		<b>50:26:0180210:1</b>	

Номер точки	Координаты, м		Описание закрепления на местности	Средняя квадратическая погрешность определения координат характерных точек границы части земельного участка, м
	X	Y		
1	2	3	4	5
24	444192.93	2162290.95	данные отсутствуют	0.1
24	444192.93	2162290.95	данные отсутствуют	данные отсутствуют
24	444192.93	2162290.95	Угол здания (сооружения)	0.1
24	444192.93	2162290.95	данные отсутствуют	данные отсутствуют
25	444187.31	2162290.95	данные отсутствуют	0.1
25	444187.31	2162290.95	данные отсутствуют	данные отсутствуют
25	444187.31	2162290.95	Угол здания (сооружения)	0.1
25	444187.31	2162290.95	данные отсутствуют	данные отсутствуют
26	444043.31	2162749.45	данные отсутствуют	0.1
26	444043.31	2162749.45	данные отсутствуют	данные отсутствуют
26	444043.31	2162749.45	Угол здания (сооружения)	0.1
26	444043.31	2162749.45	данные отсутствуют	данные отсутствуют
27	444037.99	2162778.65	данные отсутствуют	0.1
27	444037.99	2162778.65	данные отсутствуют	данные отсутствуют
27	444037.99	2162778.65	Угол здания (сооружения)	0.1
27	444037.99	2162778.65	данные отсутствуют	данные отсутствуют
28	444027.53	2162776.42	данные отсутствуют	0.1

Государственный регистратор		ФГИС ЕГРН
полное наименование должности	подпись	инициалы, фамилия

М.П.

## Выписка из Единого государственного реестра недвижимости об объекте недвижимости

## Сведения о частях земельного участка

<b>Земельный участок</b>			
(вид объекта недвижимости)			
Лист № ___ Раздела <b>4.2</b>	Всего листов раздела <b>4.2</b> : ___	Всего разделов: ___	Всего листов выписки: ___
<b>05.03.2021 № 99/2021/379344637</b>			
Кадастровый номер:		<b>50:26:0180210:1</b>	

Номер точки	Координаты, м		Описание закрепления на местности	Средняя квадратическая погрешность определения координат характерных точек границы части земельного участка, м
	X	Y		
1	2	3	4	5
28	444027.53	2162776.42	данные отсутствуют	данные отсутствуют
28	444027.53	2162776.42	Угол здания (сооружения)	0.1
28	444027.53	2162776.42	данные отсутствуют	данные отсутствуют
29	444030.98	2162757.52	данные отсутствуют	0.1
29	444030.98	2162757.52	данные отсутствуют	данные отсутствуют
29	444030.98	2162757.52	Угол здания (сооружения)	0.1
29	444030.98	2162757.52	данные отсутствуют	данные отсутствуют
30	444010.04	2162753.7	данные отсутствуют	0.1
30	444010.04	2162753.7	данные отсутствуют	данные отсутствуют
30	444010.04	2162753.7	Угол здания (сооружения)	0.1
30	444010.04	2162753.7	данные отсутствуют	данные отсутствуют
31	444008.35	2162761.7	данные отсутствуют	0.1
31	444008.35	2162761.7	данные отсутствуют	данные отсутствуют
31	444008.35	2162761.7	Угол здания (сооружения)	0.1
31	444008.35	2162761.7	данные отсутствуют	данные отсутствуют
32	443997.59	2162759.4	данные отсутствуют	0.1
32	443997.59	2162759.4	данные отсутствуют	данные отсутствуют
Государственный регистратор				ФГИС ЕГРН
полное наименование должности			подпись	инициалы, фамилия

М.П.

Выписка из Единого государственного реестра недвижимости об объекте недвижимости  
Сведения о частях земельного участка

<b>Земельный участок</b>			
<small>(вид объекта недвижимости)</small>			
Лист № __ Раздела <b>4.2</b>	Всего листов раздела <b>4.2</b> : __	Всего разделов: __	Всего листов выписки: __
<b>05.03.2021 № 99/2021/379344637</b>			
Кадастровый номер:		<b>50:26:0180210:1</b>	

Номер точки	Координаты, м		Описание закрепления на местности	Средняя квадратическая погрешность определения координат характерных точек границы части земельного участка, м
	X	Y		
1	2	3	4	5
32	443997.59	2162759.4	Угол здания (сооружения)	0.1
32	443997.59	2162759.4	данные отсутствуют	данные отсутствуют
33	444001.6	2162740.67	данные отсутствуют	0.1
33	444001.6	2162740.67	данные отсутствуют	данные отсутствуют
33	444001.6	2162740.67	Угол здания (сооружения)	0.1
33	444001.6	2162740.67	данные отсутствуют	данные отсутствуют
34	444141.98	2162268.76	данные отсутствуют	0.1
34	444141.98	2162268.76	данные отсутствуют	данные отсутствуют
34	444141.98	2162268.76	Угол здания (сооружения)	0.1
34	444141.98	2162268.76	данные отсутствуют	данные отсутствуют
35	444171.09	2162267.43	данные отсутствуют	0.1
35	444171.09	2162267.43	данные отсутствуют	данные отсутствуют
35	444171.09	2162267.43	Угол здания (сооружения)	0.1
35	444171.09	2162267.43	данные отсутствуют	данные отсутствуют
36	444172.87	2162306.49	данные отсутствуют	0.1
36	444172.87	2162306.49	данные отсутствуют	данные отсутствуют
36	444172.87	2162306.49	Угол здания (сооружения)	0.1
Государственный регистратор				ФГИС ЕГРН
полное наименование должности			подпись	инициалы, фамилия

М.П.

Выписка из Единого государственного реестра недвижимости об объекте недвижимости  
Сведения о частях земельного участка

<b>Земельный участок</b>			
<small>(вид объекта недвижимости)</small>			
Лист № ___ Раздела <b>4.2</b>	Всего листов раздела <b>4.2</b> : ___	Всего разделов: ___	Всего листов выписки: ___
<b>05.03.2021 № 99/2021/379344637</b>			
Кадастровый номер:		<b>50:26:0180210:1</b>	

Номер точки	Координаты, м		Описание закрепления на местности	Средняя квадратическая погрешность определения координат характерных точек границы части земельного участка, м
	X	Y		
1	2	3	4	5
36	444172.87	2162306.49	данные отсутствуют	данные отсутствуют
37	444143.76	2162307.81	данные отсутствуют	0.1
37	444143.76	2162307.81	данные отсутствуют	данные отсутствуют
37	444143.76	2162307.81	Угол здания (сооружения)	0.1
37	444143.76	2162307.81	данные отсутствуют	данные отсутствуют
38	444159.8	2162786.54	данные отсутствуют	0.1
38	444159.8	2162786.54	данные отсутствуют	данные отсутствуют
39	444190.38	2162782.25	данные отсутствуют	0.1
39	444190.38	2162782.25	данные отсутствуют	данные отсутствуют
40	444192.12	2162794.66	данные отсутствуют	0.1
40	444192.12	2162794.66	данные отсутствуют	данные отсутствуют
41	444161.54	2162798.95	данные отсутствуют	0.1
41	444161.54	2162798.95	данные отсутствуют	данные отсутствуют
42	444157.26	2162640.9	данные отсутствуют	0.1
42	444157.26	2162640.9	данные отсутствуют	данные отсутствуют
42	444157.26	2162640.9	Угол здания (сооружения)	0.1
42	444157.26	2162640.9	данные отсутствуют	данные отсутствуют
Государственный регистратор				ФГИС ЕГРН
полное наименование должности			подпись	инициалы, фамилия

М.П.

Выписка из Единого государственного реестра недвижимости об объекте недвижимости  
Сведения о частях земельного участка

<b>Земельный участок</b>			
(вид объекта недвижимости)			
Лист № __ Раздела <b>4.2</b>	Всего листов раздела <b>4.2</b> : __	Всего разделов: __	Всего листов выписки: __
<b>05.03.2021 № 99/2021/379344637</b>			
Кадастровый номер:		<b>50:26:0180210:1</b>	

Номер точки	Координаты, м		Описание закрепления на местности	Средняя квадратическая погрешность определения координат характерных точек границы части земельного участка, м
	X	Y		
1	2	3	4	5
43	444172.69	2162643.05	данные отсутствуют	0.1
43	444172.69	2162643.05	данные отсутствуют	данные отсутствуют
43	444172.69	2162643.05	Угол здания (сооружения)	0.1
43	444172.69	2162643.05	данные отсутствуют	данные отсутствуют
44	444167.82	2162678.01	данные отсутствуют	0.1
44	444167.82	2162678.01	данные отсутствуют	данные отсутствуют
44	444167.82	2162678.01	Угол здания (сооружения)	0.1
44	444167.82	2162678.01	данные отсутствуют	данные отсутствуют
45	444152.39	2162675.96	данные отсутствуют	0.1
45	444152.39	2162675.96	данные отсутствуют	данные отсутствуют
45	444152.39	2162675.96	Угол здания (сооружения)	0.1
45	444152.39	2162675.96	данные отсутствуют	данные отсутствуют
46	444120.1	2162670.38	данные отсутствуют	0.1
46	444120.1	2162670.38	данные отсутствуют	данные отсутствуют
46	444120.1	2162670.38	данные отсутствуют	0.1
46	444120.1	2162670.38	данные отсутствуют	данные отсутствуют
46	444120.1	2162670.38	Угол здания (сооружения)	0.1
Государственный регистратор				ФГИС ЕГРН
полное наименование должности			подпись	инициалы, фамилия

М.П.

Выписка из Единого государственного реестра недвижимости об объекте недвижимости  
Сведения о частях земельного участка

<b>Земельный участок</b>			
<small>(вид объекта недвижимости)</small>			
Лист № __ Раздела <b>4.2</b>	Всего листов раздела <b>4.2</b> : __	Всего разделов: __	Всего листов выписки: __
<b>05.03.2021 № 99/2021/379344637</b>			
Кадастровый номер:		<b>50:26:0180210:1</b>	

Номер точки	Координаты, м		Описание закрепления на местности	Средняя квадратическая погрешность определения координат характерных точек границы части земельного участка, м
	X	Y		
1	2	3	4	5
46	444120.1	2162670.38	данные отсутствуют	данные отсутствуют
47	444135.47	2162671.38	данные отсутствуют	0.1
47	444135.47	2162671.38	данные отсутствуют	данные отсутствуют
47	444135.47	2162671.38	данные отсутствуют	0.1
47	444135.47	2162671.38	данные отсутствуют	данные отсутствуют
47	444135.47	2162671.38	Угол здания (сооружения)	0.1
47	444135.47	2162671.38	данные отсутствуют	данные отсутствуют
48	444133.2	2162706.15	данные отсутствуют	0.1
48	444133.2	2162706.15	данные отсутствуют	данные отсутствуют
48	444133.2	2162706.15	данные отсутствуют	0.1
48	444133.2	2162706.15	данные отсутствуют	данные отсутствуют
48	444133.2	2162706.15	Угол здания (сооружения)	0.1
48	444133.2	2162706.15	данные отсутствуют	данные отсутствуют
49	444117.84	2162705.15	данные отсутствуют	0.1
49	444117.84	2162705.15	данные отсутствуют	данные отсутствуют
49	444117.84	2162705.15	данные отсутствуют	0.1
49	444117.84	2162705.15	данные отсутствуют	данные отсутствуют

Государственный регистратор		ФГИС ЕГРН
полное наименование должности	подпись	инициалы, фамилия

М.П.

Выписка из Единого государственного реестра недвижимости об объекте недвижимости  
Сведения о частях земельного участка

<b>Земельный участок</b>			
<small>(вид объекта недвижимости)</small>			
Лист № <u>    </u> Раздела <b>4.2</b>	Всего листов раздела <b>4.2</b> : <u>    </u>	Всего разделов: <u>    </u>	Всего листов выписки: <u>    </u>
<b>05.03.2021 № 99/2021/379344637</b>			
Кадастровый номер:		<b>50:26:0180210:1</b>	

Номер точки	Координаты, м		Описание закрепления на местности	Средняя квадратическая погрешность определения координат характерных точек границы части земельного участка, м
	X	Y		
1	2	3	4	5
49	444117.84	2162705.15	Угол здания (сооружения)	0.1
49	444117.84	2162705.15	данные отсутствуют	данные отсутствуют
50	444198.83	2162793.34	данные отсутствуют	0.1
50	444198.83	2162793.34	данные отсутствуют	данные отсутствуют
51	444198.6	2162783.38	данные отсутствуют	0.1
51	444198.6	2162783.38	данные отсутствуют	данные отсутствуют
52	444208.72	2162783.15	данные отсутствуют	0.1
52	444208.72	2162783.15	данные отсутствуют	данные отсутствуют
53	444208.95	2162793.11	данные отсутствуют	0.1
53	444208.95	2162793.11	данные отсутствуют	данные отсутствуют
54	444178.32	2162707.87	данные отсутствуют	0.1
54	444178.32	2162707.87	данные отсутствуют	данные отсутствуют
54	444178.32	2162707.87	Угол здания (сооружения)	0.1
54	444178.32	2162707.87	данные отсутствуют	данные отсутствуют
55	444190.27	2162708.44	данные отсутствуют	0.1
55	444190.27	2162708.44	данные отсутствуют	данные отсутствуют
55	444190.27	2162708.44	Угол здания (сооружения)	0.1
Государственный регистратор				ФГИС ЕГРН
полное наименование должности			подпись	инициалы, фамилия

М.П.



Выписка из Единого государственного реестра недвижимости об объекте недвижимости  
Сведения о частях земельного участка

<b>Земельный участок</b>			
<small>(вид объекта недвижимости)</small>			
Лист № __ Раздела <b>4.2</b>	Всего листов раздела <b>4.2</b> : __	Всего разделов: __	Всего листов выписки: __
<b>05.03.2021 № 99/2021/379344637</b>			
Кадастровый номер:		<b>50:26:0180210:1</b>	

Номер точки	Координаты, м		Описание закрепления на местности	Средняя квадратическая погрешность определения координат характерных точек границы части земельного участка, м
	X	Y		
1	2	3	4	5
55	444190.27	2162708.44	данные отсутствуют	данные отсутствуют
56	444188.83	2162738.6	данные отсутствуют	0.1
56	444188.83	2162738.6	данные отсутствуют	данные отсутствуют
56	444188.83	2162738.6	Угол здания (сооружения)	0.1
56	444188.83	2162738.6	данные отсутствуют	данные отсутствуют
57	444176.88	2162738.02	данные отсутствуют	0.1
57	444176.88	2162738.02	данные отсутствуют	данные отсутствуют
57	444176.88	2162738.02	Угол здания (сооружения)	0.1
57	444176.88	2162738.02	данные отсутствуют	данные отсутствуют
58	444208.57	2162778.28	Угол здания (сооружения)	0.1
58	444208.57	2162778.28	данные отсутствуют	данные отсутствуют
59	444208.8	2162788.24	Угол здания (сооружения)	0.1
59	444208.8	2162788.24	данные отсутствуют	данные отсутствуют
60	444198.68	2162788.47	Угол здания (сооружения)	0.1
60	444198.68	2162788.47	данные отсутствуют	данные отсутствуют
61	444198.45	2162778.51	Угол здания (сооружения)	0.1
61	444198.45	2162778.51	данные отсутствуют	данные отсутствуют
Государственный регистратор				ФГИС ЕГРН
полное наименование должности			подпись	инициалы, фамилия

М.П.

Выписка из Единого государственного реестра недвижимости об объекте недвижимости  
Сведения о частях земельного участка

<b>Земельный участок</b>			
(вид объекта недвижимости)			
Лист № ___ Раздела <b>4.2</b>	Всего листов раздела <b>4.2</b> : ___	Всего разделов: ___	Всего листов выписки: ___
<b>05.03.2021 № 99/2021/379344637</b>			
Кадастровый номер:		<b>50:26:0180210:1</b>	

Номер точки	Координаты, м		Описание закрепления на местности	Средняя квадратическая погрешность определения координат характерных точек границы части земельного участка, м
	X	Y		
1	2	3	4	5
62	444190.23	2162777.38	Угол здания (сооружения)	0.1
62	444190.23	2162777.38	данные отсутствуют	данные отсутствуют
63	444191.97	2162789.79	Угол здания (сооружения)	0.1
63	444191.97	2162789.79	данные отсутствуют	данные отсутствуют
64	444161.39	2162794.08	Угол здания (сооружения)	0.1
64	444161.39	2162794.08	данные отсутствуют	данные отсутствуют
65	444159.65	2162781.67	Угол здания (сооружения)	0.1
65	444159.65	2162781.67	данные отсутствуют	данные отсутствуют
66	444241.57	2162026.01	данные отсутствуют	данные отсутствуют
66	444241.57	2162026.01	данные отсутствуют	данные отсутствуют
67	444231.69	2162054.21	данные отсутствуют	данные отсутствуют
67	444231.69	2162054.21	данные отсутствуют	данные отсутствуют
68	444214.6	2162101.28	данные отсутствуют	данные отсутствуют
68	444214.6	2162101.28	данные отсутствуют	данные отсутствуют
69	444197.32	2162149.8	данные отсутствуют	данные отсутствуют
69	444197.32	2162149.8	данные отсутствуют	данные отсутствуют
70	444181.73	2162192.96	данные отсутствуют	данные отсутствуют
Государственный регистратор				ФГИС ЕГРН
полное наименование должности			подпись	инициалы, фамилия

М.П.

Выписка из Единого государственного реестра недвижимости об объекте недвижимости  
Сведения о частях земельного участка

<b>Земельный участок</b>			
<small>(вид объекта недвижимости)</small>			
Лист № __ Раздела <b>4.2</b>	Всего листов раздела <b>4.2</b> : __	Всего разделов: __	Всего листов выписки: __
<b>05.03.2021 № 99/2021/379344637</b>			
Кадастровый номер:		<b>50:26:0180210:1</b>	

Номер точки	Координаты, м		Описание закрепления на местности	Средняя квадратическая погрешность определения координат характерных точек границы части земельного участка, м
	X	Y		
1	2	3	4	5
70	444181.73	2162192.96	данные отсутствуют	данные отсутствуют
71	444165.09	2162206.01	данные отсутствуют	данные отсутствуют
71	444165.09	2162206.01	данные отсутствуют	данные отсутствуют
72	444163.99	2162207.11	данные отсутствуют	данные отсутствуют
72	444163.99	2162207.11	данные отсутствуют	данные отсутствуют
73	444163.43	2162208.07	данные отсутствуют	данные отсутствуют
73	444163.43	2162208.07	данные отсутствуют	данные отсутствуют
74	444139.4	2162204.45	данные отсутствуют	данные отсутствуют
74	444139.4	2162204.45	данные отсутствуют	данные отсутствуют
75	444129.56	2162203.26	данные отсутствуют	данные отсутствуют
75	444129.56	2162203.26	данные отсутствуют	данные отсутствуют
76	444124.74	2162224.13	данные отсутствуют	данные отсутствуют
76	444124.74	2162224.13	данные отсутствуют	данные отсутствуют
77	444136.53	2162225.56	данные отсутствуют	данные отсутствуют
77	444136.53	2162225.56	данные отсутствуют	данные отсутствуют
78	444162.32	2162229.44	данные отсутствуют	данные отсутствуют
78	444162.32	2162229.44	данные отсутствуют	данные отсутствуют
Государственный регистратор				ФГИС ЕГРН
полное наименование должности			подпись	инициалы, фамилия

М.П.

Выписка из Единого государственного реестра недвижимости об объекте недвижимости  
Сведения о частях земельного участка

<b>Земельный участок</b>			
<small>(вид объекта недвижимости)</small>			
Лист № ___ Раздела <b>4.2</b>	Всего листов раздела <b>4.2</b> : ___	Всего разделов: ___	Всего листов выписки: ___
<b>05.03.2021 № 99/2021/379344637</b>			
Кадастровый номер:		<b>50:26:0180210:1</b>	

Номер точки	Координаты, м		Описание закрепления на местности	Средняя квадратическая погрешность определения координат характерных точек границы части земельного участка, м
	X	Y		
1	2	3	4	5
79	444191.57	2162241.25	данные отсутствуют	данные отсутствуют
79	444191.57	2162241.25	данные отсутствуют	данные отсутствуют
80	444213.86	2162250.01	данные отсутствуют	данные отсутствуют
80	444213.86	2162250.01	данные отсутствуют	данные отсутствуют
81	444217.55	2162246.08	данные отсутствуют	данные отсутствуют
81	444217.55	2162246.08	данные отсутствуют	данные отсутствуют
82	444228.15	2162268.89	данные отсутствуют	данные отсутствуют
82	444228.15	2162268.89	данные отсутствуют	данные отсутствуют
83	444245.24	2162305.51	данные отсутствуют	данные отсутствуют
83	444245.24	2162305.51	данные отсутствуют	данные отсутствуют
84	444258.4	2162333.98	данные отсутствуют	данные отсутствуют
84	444258.4	2162333.98	данные отсутствуют	данные отсутствуют
85	444277.18	2162374.12	данные отсутствуют	данные отсутствуют
85	444277.18	2162374.12	данные отсутствуют	данные отсутствуют
86	444270.3	2162402.36	данные отсутствуют	данные отсутствуют
86	444270.3	2162402.36	данные отсутствуют	данные отсутствуют
87	444261.83	2162437.15	данные отсутствуют	данные отсутствуют
Государственный регистратор				ФГИС ЕГРН
полное наименование должности			подпись	инициалы, фамилия

М.П.

Выписка из Единого государственного реестра недвижимости об объекте недвижимости  
Сведения о частях земельного участка

<b>Земельный участок</b>			
<small>(вид объекта недвижимости)</small>			
Лист № ___ Раздела <b>4.2</b>	Всего листов раздела <b>4.2</b> : ___	Всего разделов: ___	Всего листов выписки: ___
<b>05.03.2021 № 99/2021/379344637</b>			
Кадастровый номер:		<b>50:26:0180210:1</b>	

Номер точки	Координаты, м		Описание закрепления на местности	Средняя квадратическая погрешность определения координат характерных точек границы части земельного участка, м
	X	Y		
1	2	3	4	5
87	444261.83	2162437.15	данные отсутствуют	данные отсутствуют
88	444251.05	2162483.39	данные отсутствуют	данные отсутствуют
88	444251.05	2162483.39	данные отсутствуют	данные отсутствуют
89	444244.16	2162533.27	данные отсутствуют	данные отсутствуют
89	444244.16	2162533.27	данные отсутствуют	данные отсутствуют
90	444237.52	2162584.03	данные отсутствуют	данные отсутствуют
90	444237.52	2162584.03	данные отсутствуют	данные отсутствуют
91	444231.39	2162632.06	данные отсутствуют	данные отсутствуют
91	444231.39	2162632.06	данные отсутствуют	данные отсутствуют
92	444224.75	2162684.08	данные отсутствуют	данные отсутствуют
92	444224.75	2162684.08	данные отсутствуют	данные отсутствуют
93	444218.41	2162733.7	данные отсутствуют	данные отсутствуют
93	444218.41	2162733.7	данные отсутствуют	данные отсутствуют
94	444211.93	2162784.41	данные отсутствуют	данные отсутствуют
94	444211.93	2162784.41	данные отсутствуют	данные отсутствуют
95	444212.54	2162786.91	данные отсутствуют	данные отсутствуют
95	444212.54	2162786.91	данные отсутствуют	данные отсутствуют
Государственный регистратор				ФГИС ЕГРН
полное наименование должности			подпись	инициалы, фамилия

М.П.

## Выписка из Единого государственного реестра недвижимости об объекте недвижимости

## Сведения о частях земельного участка

<b>Земельный участок</b>			
(вид объекта недвижимости)			
Лист № __ Раздела <b>4.2</b>	Всего листов раздела <b>4.2</b> : __	Всего разделов: __	Всего листов выписки: __
<b>05.03.2021 № 99/2021/379344637</b>			
Кадастровый номер:		<b>50:26:0180210:1</b>	

Номер точки	Координаты, м		Описание закрепления на местности	Средняя квадратическая погрешность определения координат характерных точек границы части земельного участка, м
	X	Y		
1	2	3	4	5
96	444213.68	2162788.49	данные отсутствуют	данные отсутствуют
96	444213.68	2162788.49	данные отсутствуют	данные отсутствуют
97	444213.74	2162788.53	данные отсутствуют	данные отсутствуют
97	444213.74	2162788.53	данные отсутствуют	данные отсутствуют
98	444288.23	2162373.75	данные отсутствуют	данные отсутствуют
98	444288.23	2162373.75	данные отсутствуют	данные отсутствуют
99	444287.96	2162372.11	данные отсутствуют	данные отсутствуют
99	444287.96	2162372.11	данные отсутствуют	данные отсутствуют
100	444268.19	2162329.43	данные отсутствуют	данные отсутствуют
100	444268.19	2162329.43	данные отсутствуют	данные отсутствуют
101	444255.03	2162300.96	данные отсутствуют	данные отсутствуют
101	444255.03	2162300.96	данные отсутствуют	данные отсутствуют
102	444237.93	2162264.33	данные отсутствуют	данные отсутствуют
102	444237.93	2162264.33	данные отсутствуют	данные отсутствуют
103	444226.45	2162239.63	данные отсутствуют	данные отсутствуют
103	444226.45	2162239.63	данные отсутствуют	данные отсутствуют
104	444230.99	2162237.52	данные отсутствуют	данные отсутствуют
Государственный регистратор				ФГИС ЕГРН
полное наименование должности			подпись	инициалы, фамилия

М.П.

Выписка из Единого государственного реестра недвижимости об объекте недвижимости  
Сведения о частях земельного участка

<b>Земельный участок</b>			
<small>(вид объекта недвижимости)</small>			
Лист № __ Раздела <b>4.2</b>	Всего листов раздела <b>4.2</b> : __	Всего разделов: __	Всего листов выписки: __
<b>05.03.2021 № 99/2021/379344637</b>			
Кадастровый номер:		<b>50:26:0180210:1</b>	

Номер точки	Координаты, м		Описание закрепления на местности	Средняя квадратическая погрешность определения координат характерных точек границы части земельного участка, м
	X	Y		
1	2	3	4	5
104	444230.99	2162237.52	данные отсутствуют	данные отсутствуют
105	444229.5	2162235.21	данные отсутствуют	данные отсутствуют
105	444229.5	2162235.21	данные отсутствуют	данные отсутствуют
106	444227.8	2162233.65	данные отсутствуют	данные отсутствуют
106	444227.8	2162233.65	данные отсутствуют	данные отсутствуют
107	444225.82	2162232.53	данные отсутствуют	данные отсутствуют
107	444225.82	2162232.53	данные отсутствуют	данные отсутствуют
108	444199.46	2162221.46	данные отсутствуют	данные отсутствуют
108	444199.46	2162221.46	данные отсутствуют	данные отсутствуют
109	444175.28	2162211.71	данные отсутствуют	данные отсутствуют
109	444175.28	2162211.71	данные отсутствуют	данные отсутствуют
110	444190.11	2162200.48	данные отсутствуют	данные отсутствуют
110	444190.11	2162200.48	данные отсутствуют	данные отсутствуют
111	444191.22	2162199.38	данные отсутствуют	данные отсутствуют
111	444191.22	2162199.38	данные отсутствуют	данные отсутствуют
112	444191.93	2162197.98	данные отсутствуют	данные отсутствуют
112	444191.93	2162197.98	данные отсутствуют	данные отсутствуют

Государственный регистратор		ФГИС ЕГРН
полное наименование должности	подпись	инициалы, фамилия

М.П.

Выписка из Единого государственного реестра недвижимости об объекте недвижимости  
Сведения о частях земельного участка

<b>Земельный участок</b>			
<small>(вид объекта недвижимости)</small>			
Лист № __ Раздела <b>4.2</b>	Всего листов раздела <b>4.2</b> : __	Всего разделов: __	Всего листов выписки: __
<b>05.03.2021 № 99/2021/379344637</b>			
Кадастровый номер:		<b>50:26:0180210:1</b>	

Номер точки	Координаты, м		Описание закрепления на местности	Средняя квадратическая погрешность определения координат характерных точек границы части земельного участка, м
	X	Y		
1	2	3	4	5
113	444207.96	2162153.61	данные отсутствуют	данные отсутствуют
113	444207.96	2162153.61	данные отсутствуют	данные отсутствуют
114	444225.24	2162105.09	данные отсутствуют	данные отсутствуют
114	444225.24	2162105.09	данные отсутствуют	данные отсутствуют
115	444242.35	2162057.98	данные отсутствуют	данные отсутствуют
115	444242.35	2162057.98	данные отсутствуют	данные отсутствуют
116	444253.39	2162026.46	данные отсутствуют	данные отсутствуют
116	444253.39	2162026.46	данные отсутствуют	данные отсутствуют

Государственный регистратор		ФГИС ЕГРН
полное наименование должности	подпись	инициалы, фамилия

М.П.



Выписка из Единого государственного реестра недвижимости об объекте недвижимости  
Сведения о частях земельного участка

<b>Земельный участок</b>				
<small>(вид объекта недвижимости)</small>				
Лист № ___ Раздела <b>4.2</b>		Всего листов раздела <b>4.2</b> : ___		Всего разделов: ___
Всего листов выписки: ___				
<b>05.03.2021 № 99/2021/379344637</b>				
Кадастровый номер:			<b>50:26:0180210:1</b>	
Сведения о характерных точках границы части (частей) земельного участка				
Учетный номер части: 11				
Система координат: МСК-73				
Зона №				
Номер точки	Координаты, м		Описание закрепления на местности	Средняя квадратическая погрешность определения координат характерных точек границы части земельного участка, м
	X	Y		
1	2	3	4	5
5	444270.93	2162429.74	Долговременный межевой знак	0.1
5	444270.93	2162429.74	данные отсутствуют	данные отсутствуют
6	444254.95	2162498.64	Долговременный межевой знак	0.1
6	444254.95	2162498.64	данные отсутствуют	данные отсутствуют
7	444249.54	2162538.87	Долговременный межевой знак	0.1
7	444249.54	2162538.87	данные отсутствуют	данные отсутствуют
8	444215.63	2162788.14	Долговременный межевой знак	0.1
8	444215.63	2162788.14	данные отсутствуют	данные отсутствуют
22	444187.31	2162284.66	данные отсутствуют	0.1
22	444187.31	2162284.66	данные отсутствуют	данные отсутствуют
22	444187.31	2162284.66	Угол здания (сооружения)	0.1
22	444187.31	2162284.66	данные отсутствуют	данные отсутствуют
23	444192.93	2162284.66	данные отсутствуют	0.1
23	444192.93	2162284.66	данные отсутствуют	данные отсутствуют
23	444192.93	2162284.66	Угол здания (сооружения)	0.1
23	444192.93	2162284.66	данные отсутствуют	данные отсутствуют
Государственный регистратор			ФГИС ЕГРН	
полное наименование должности			подпись	
			инициалы, фамилия	

М.П.

Выписка из Единого государственного реестра недвижимости об объекте недвижимости  
Сведения о частях земельного участка

<b>Земельный участок</b>			
<small>(вид объекта недвижимости)</small>			
Лист № __ Раздела <b>4.2</b>	Всего листов раздела <b>4.2</b> : __	Всего разделов: __	Всего листов выписки: __
<b>05.03.2021 № 99/2021/379344637</b>			
Кадастровый номер:		<b>50:26:0180210:1</b>	

Номер точки	Координаты, м		Описание закрепления на местности	Средняя квадратическая погрешность определения координат характерных точек границы части земельного участка, м
	X	Y		
1	2	3	4	5
24	444192.93	2162290.95	данные отсутствуют	0.1
24	444192.93	2162290.95	данные отсутствуют	данные отсутствуют
24	444192.93	2162290.95	Угол здания (сооружения)	0.1
24	444192.93	2162290.95	данные отсутствуют	данные отсутствуют
25	444187.31	2162290.95	данные отсутствуют	0.1
25	444187.31	2162290.95	данные отсутствуют	данные отсутствуют
25	444187.31	2162290.95	Угол здания (сооружения)	0.1
25	444187.31	2162290.95	данные отсутствуют	данные отсутствуют
26	444043.31	2162749.45	данные отсутствуют	0.1
26	444043.31	2162749.45	данные отсутствуют	данные отсутствуют
26	444043.31	2162749.45	Угол здания (сооружения)	0.1
26	444043.31	2162749.45	данные отсутствуют	данные отсутствуют
27	444037.99	2162778.65	данные отсутствуют	0.1
27	444037.99	2162778.65	данные отсутствуют	данные отсутствуют
27	444037.99	2162778.65	Угол здания (сооружения)	0.1
27	444037.99	2162778.65	данные отсутствуют	данные отсутствуют
28	444027.53	2162776.42	данные отсутствуют	0.1
Государственный регистратор				ФГИС ЕГРН
полное наименование должности			подпись	инициалы, фамилия

М.П.

Выписка из Единого государственного реестра недвижимости об объекте недвижимости  
Сведения о частях земельного участка

<b>Земельный участок</b>			
(вид объекта недвижимости)			
Лист № __ Раздела <b>4.2</b>	Всего листов раздела <b>4.2</b> : __	Всего разделов: __	Всего листов выписки: __
<b>05.03.2021 № 99/2021/379344637</b>			
Кадастровый номер:		<b>50:26:0180210:1</b>	

Номер точки	Координаты, м		Описание закрепления на местности	Средняя квадратическая погрешность определения координат характерных точек границы части земельного участка, м
	X	Y		
1	2	3	4	5
28	444027.53	2162776.42	данные отсутствуют	данные отсутствуют
28	444027.53	2162776.42	Угол здания (сооружения)	0.1
28	444027.53	2162776.42	данные отсутствуют	данные отсутствуют
29	444030.98	2162757.52	данные отсутствуют	0.1
29	444030.98	2162757.52	данные отсутствуют	данные отсутствуют
29	444030.98	2162757.52	Угол здания (сооружения)	0.1
29	444030.98	2162757.52	данные отсутствуют	данные отсутствуют
30	444010.04	2162753.7	данные отсутствуют	0.1
30	444010.04	2162753.7	данные отсутствуют	данные отсутствуют
30	444010.04	2162753.7	Угол здания (сооружения)	0.1
30	444010.04	2162753.7	данные отсутствуют	данные отсутствуют
31	444008.35	2162761.7	данные отсутствуют	0.1
31	444008.35	2162761.7	данные отсутствуют	данные отсутствуют
31	444008.35	2162761.7	Угол здания (сооружения)	0.1
31	444008.35	2162761.7	данные отсутствуют	данные отсутствуют
32	443997.59	2162759.4	данные отсутствуют	0.1
32	443997.59	2162759.4	данные отсутствуют	данные отсутствуют

Государственный регистратор		ФГИС ЕГРН
полное наименование должности	подпись	инициалы, фамилия

М.П.

Выписка из Единого государственного реестра недвижимости об объекте недвижимости  
Сведения о частях земельного участка

<b>Земельный участок</b>			
(вид объекта недвижимости)			
Лист № __ Раздела <b>4.2</b>	Всего листов раздела <b>4.2</b> : __	Всего разделов: __	Всего листов выписки: __
<b>05.03.2021 № 99/2021/379344637</b>			
Кадастровый номер:		<b>50:26:0180210:1</b>	

Номер точки	Координаты, м		Описание закрепления на местности	Средняя квадратическая погрешность определения координат характерных точек границы части земельного участка, м
	X	Y		
1	2	3	4	5
32	443997.59	2162759.4	Угол здания (сооружения)	0.1
32	443997.59	2162759.4	данные отсутствуют	данные отсутствуют
33	444001.6	2162740.67	данные отсутствуют	0.1
33	444001.6	2162740.67	данные отсутствуют	данные отсутствуют
33	444001.6	2162740.67	Угол здания (сооружения)	0.1
33	444001.6	2162740.67	данные отсутствуют	данные отсутствуют
34	444141.98	2162268.76	данные отсутствуют	0.1
34	444141.98	2162268.76	данные отсутствуют	данные отсутствуют
34	444141.98	2162268.76	Угол здания (сооружения)	0.1
34	444141.98	2162268.76	данные отсутствуют	данные отсутствуют
35	444171.09	2162267.43	данные отсутствуют	0.1
35	444171.09	2162267.43	данные отсутствуют	данные отсутствуют
35	444171.09	2162267.43	Угол здания (сооружения)	0.1
35	444171.09	2162267.43	данные отсутствуют	данные отсутствуют
36	444172.87	2162306.49	данные отсутствуют	0.1
36	444172.87	2162306.49	данные отсутствуют	данные отсутствуют
36	444172.87	2162306.49	Угол здания (сооружения)	0.1

Государственный регистратор		ФГИС ЕГРН
полное наименование должности	подпись	инициалы, фамилия

М.П.

## Выписка из Единого государственного реестра недвижимости об объекте недвижимости

## Сведения о частях земельного участка

<b>Земельный участок</b>			
(вид объекта недвижимости)			
Лист № ___ Раздела <b>4.2</b>	Всего листов раздела <b>4.2</b> : ___	Всего разделов: ___	Всего листов выписки: ___
<b>05.03.2021 № 99/2021/379344637</b>			
Кадастровый номер:		<b>50:26:0180210:1</b>	

Номер точки	Координаты, м		Описание закрепления на местности	Средняя квадратическая погрешность определения координат характерных точек границы части земельного участка, м
	X	Y		
1	2	3	4	5
36	444172.87	2162306.49	данные отсутствуют	данные отсутствуют
37	444143.76	2162307.81	данные отсутствуют	0.1
37	444143.76	2162307.81	данные отсутствуют	данные отсутствуют
37	444143.76	2162307.81	Угол здания (сооружения)	0.1
37	444143.76	2162307.81	данные отсутствуют	данные отсутствуют
38	444159.8	2162786.54	данные отсутствуют	0.1
38	444159.8	2162786.54	данные отсутствуют	данные отсутствуют
39	444190.38	2162782.25	данные отсутствуют	0.1
39	444190.38	2162782.25	данные отсутствуют	данные отсутствуют
40	444192.12	2162794.66	данные отсутствуют	0.1
40	444192.12	2162794.66	данные отсутствуют	данные отсутствуют
41	444161.54	2162798.95	данные отсутствуют	0.1
41	444161.54	2162798.95	данные отсутствуют	данные отсутствуют
42	444157.26	2162640.9	данные отсутствуют	0.1
42	444157.26	2162640.9	данные отсутствуют	данные отсутствуют
42	444157.26	2162640.9	Угол здания (сооружения)	0.1
42	444157.26	2162640.9	данные отсутствуют	данные отсутствуют

Государственный регистратор		ФГИС ЕГРН
полное наименование должности	подпись	инициалы, фамилия

М.П.

Выписка из Единого государственного реестра недвижимости об объекте недвижимости  
Сведения о частях земельного участка

<b>Земельный участок</b>			
<small>(вид объекта недвижимости)</small>			
Лист № __ Раздела <b>4.2</b>	Всего листов раздела <b>4.2</b> : __	Всего разделов: __	Всего листов выписки: __
<b>05.03.2021 № 99/2021/379344637</b>			
Кадастровый номер:		<b>50:26:0180210:1</b>	

Номер точки	Координаты, м		Описание закрепления на местности	Средняя квадратическая погрешность определения координат характерных точек границы части земельного участка, м
	X	Y		
1	2	3	4	5
43	444172.69	2162643.05	данные отсутствуют	0.1
43	444172.69	2162643.05	данные отсутствуют	данные отсутствуют
43	444172.69	2162643.05	Угол здания (сооружения)	0.1
43	444172.69	2162643.05	данные отсутствуют	данные отсутствуют
44	444167.82	2162678.01	данные отсутствуют	0.1
44	444167.82	2162678.01	данные отсутствуют	данные отсутствуют
44	444167.82	2162678.01	Угол здания (сооружения)	0.1
44	444167.82	2162678.01	данные отсутствуют	данные отсутствуют
45	444152.39	2162675.96	данные отсутствуют	0.1
45	444152.39	2162675.96	данные отсутствуют	данные отсутствуют
45	444152.39	2162675.96	Угол здания (сооружения)	0.1
45	444152.39	2162675.96	данные отсутствуют	данные отсутствуют
46	444120.1	2162670.38	данные отсутствуют	0.1
46	444120.1	2162670.38	данные отсутствуют	данные отсутствуют
46	444120.1	2162670.38	данные отсутствуют	0.1
46	444120.1	2162670.38	данные отсутствуют	данные отсутствуют
46	444120.1	2162670.38	Угол здания (сооружения)	0.1
Государственный регистратор				ФГИС ЕГРН
полное наименование должности			подпись	инициалы, фамилия

М.П.

Выписка из Единого государственного реестра недвижимости об объекте недвижимости  
Сведения о частях земельного участка

<b>Земельный участок</b>			
<small>(вид объекта недвижимости)</small>			
Лист № __ Раздела <b>4.2</b>	Всего листов раздела <b>4.2</b> : __	Всего разделов: __	Всего листов выписки: __
<b>05.03.2021 № 99/2021/379344637</b>			
Кадастровый номер:		<b>50:26:0180210:1</b>	

Номер точки	Координаты, м		Описание закрепления на местности	Средняя квадратическая погрешность определения координат характерных точек границы части земельного участка, м
	X	Y		
1	2	3	4	5
46	444120.1	2162670.38	данные отсутствуют	данные отсутствуют
47	444135.47	2162671.38	данные отсутствуют	0.1
47	444135.47	2162671.38	данные отсутствуют	данные отсутствуют
47	444135.47	2162671.38	данные отсутствуют	0.1
47	444135.47	2162671.38	данные отсутствуют	данные отсутствуют
47	444135.47	2162671.38	Угол здания (сооружения)	0.1
47	444135.47	2162671.38	данные отсутствуют	данные отсутствуют
48	444133.2	2162706.15	данные отсутствуют	0.1
48	444133.2	2162706.15	данные отсутствуют	данные отсутствуют
48	444133.2	2162706.15	данные отсутствуют	0.1
48	444133.2	2162706.15	данные отсутствуют	данные отсутствуют
48	444133.2	2162706.15	Угол здания (сооружения)	0.1
48	444133.2	2162706.15	данные отсутствуют	данные отсутствуют
49	444117.84	2162705.15	данные отсутствуют	0.1
49	444117.84	2162705.15	данные отсутствуют	данные отсутствуют
49	444117.84	2162705.15	данные отсутствуют	0.1
49	444117.84	2162705.15	данные отсутствуют	данные отсутствуют

Государственный регистратор		ФГИС ЕГРН
полное наименование должности	подпись	инициалы, фамилия

М.П.

Выписка из Единого государственного реестра недвижимости об объекте недвижимости  
Сведения о частях земельного участка

<b>Земельный участок</b>			
(вид объекта недвижимости)			
Лист № __ Раздела <b>4.2</b>	Всего листов раздела <b>4.2</b> : __	Всего разделов: __	Всего листов выписки: __
<b>05.03.2021 № 99/2021/379344637</b>			
Кадастровый номер:		<b>50:26:0180210:1</b>	

Номер точки	Координаты, м		Описание закрепления на местности	Средняя квадратическая погрешность определения координат характерных точек границы части земельного участка, м
	X	Y		
1	2	3	4	5
49	444117.84	2162705.15	Угол здания (сооружения)	0.1
49	444117.84	2162705.15	данные отсутствуют	данные отсутствуют
50	444198.83	2162793.34	данные отсутствуют	0.1
50	444198.83	2162793.34	данные отсутствуют	данные отсутствуют
51	444198.6	2162783.38	данные отсутствуют	0.1
51	444198.6	2162783.38	данные отсутствуют	данные отсутствуют
52	444208.72	2162783.15	данные отсутствуют	0.1
52	444208.72	2162783.15	данные отсутствуют	данные отсутствуют
53	444208.95	2162793.11	данные отсутствуют	0.1
53	444208.95	2162793.11	данные отсутствуют	данные отсутствуют
54	444178.32	2162707.87	данные отсутствуют	0.1
54	444178.32	2162707.87	данные отсутствуют	данные отсутствуют
54	444178.32	2162707.87	Угол здания (сооружения)	0.1
54	444178.32	2162707.87	данные отсутствуют	данные отсутствуют
55	444190.27	2162708.44	данные отсутствуют	0.1
55	444190.27	2162708.44	данные отсутствуют	данные отсутствуют
55	444190.27	2162708.44	Угол здания (сооружения)	0.1
Государственный регистратор				ФГИС ЕГРН
полное наименование должности			подпись	инициалы, фамилия

М.П.



Выписка из Единого государственного реестра недвижимости об объекте недвижимости  
Сведения о частях земельного участка

<b>Земельный участок</b>			
<small>(вид объекта недвижимости)</small>			
Лист № __ Раздела <b>4.2</b>	Всего листов раздела <b>4.2</b> : __	Всего разделов: __	Всего листов выписки: __
<b>05.03.2021 № 99/2021/379344637</b>			
Кадастровый номер:		<b>50:26:0180210:1</b>	

Номер точки	Координаты, м		Описание закрепления на местности	Средняя квадратическая погрешность определения координат характерных точек границы части земельного участка, м
	X	Y		
1	2	3	4	5
55	444190.27	2162708.44	данные отсутствуют	данные отсутствуют
56	444188.83	2162738.6	данные отсутствуют	0.1
56	444188.83	2162738.6	данные отсутствуют	данные отсутствуют
56	444188.83	2162738.6	Угол здания (сооружения)	0.1
56	444188.83	2162738.6	данные отсутствуют	данные отсутствуют
57	444176.88	2162738.02	данные отсутствуют	0.1
57	444176.88	2162738.02	данные отсутствуют	данные отсутствуют
57	444176.88	2162738.02	Угол здания (сооружения)	0.1
57	444176.88	2162738.02	данные отсутствуют	данные отсутствуют
58	444208.57	2162778.28	Угол здания (сооружения)	0.1
58	444208.57	2162778.28	данные отсутствуют	данные отсутствуют
59	444208.8	2162788.24	Угол здания (сооружения)	0.1
59	444208.8	2162788.24	данные отсутствуют	данные отсутствуют
60	444198.68	2162788.47	Угол здания (сооружения)	0.1
60	444198.68	2162788.47	данные отсутствуют	данные отсутствуют
61	444198.45	2162778.51	Угол здания (сооружения)	0.1
61	444198.45	2162778.51	данные отсутствуют	данные отсутствуют
Государственный регистратор				ФГИС ЕГРН
полное наименование должности			подпись	инициалы, фамилия

М.П.

Выписка из Единого государственного реестра недвижимости об объекте недвижимости  
Сведения о частях земельного участка

<b>Земельный участок</b>			
(вид объекта недвижимости)			
Лист № __ Раздела <b>4.2</b>	Всего листов раздела <b>4.2</b> : __	Всего разделов: __	Всего листов выписки: __
<b>05.03.2021 № 99/2021/379344637</b>			
Кадастровый номер:		<b>50:26:0180210:1</b>	

Номер точки	Координаты, м		Описание закрепления на местности	Средняя квадратическая погрешность определения координат характерных точек границы части земельного участка, м
	X	Y		
1	2	3	4	5
62	444190.23	2162777.38	Угол здания (сооружения)	0.1
62	444190.23	2162777.38	данные отсутствуют	данные отсутствуют
63	444191.97	2162789.79	Угол здания (сооружения)	0.1
63	444191.97	2162789.79	данные отсутствуют	данные отсутствуют
64	444161.39	2162794.08	Угол здания (сооружения)	0.1
64	444161.39	2162794.08	данные отсутствуют	данные отсутствуют
65	444159.65	2162781.67	Угол здания (сооружения)	0.1
65	444159.65	2162781.67	данные отсутствуют	данные отсутствуют
66	444241.57	2162026.01	данные отсутствуют	данные отсутствуют
66	444241.57	2162026.01	данные отсутствуют	данные отсутствуют
67	444231.69	2162054.21	данные отсутствуют	данные отсутствуют
67	444231.69	2162054.21	данные отсутствуют	данные отсутствуют
68	444214.6	2162101.28	данные отсутствуют	данные отсутствуют
68	444214.6	2162101.28	данные отсутствуют	данные отсутствуют
69	444197.32	2162149.8	данные отсутствуют	данные отсутствуют
69	444197.32	2162149.8	данные отсутствуют	данные отсутствуют
70	444181.73	2162192.96	данные отсутствуют	данные отсутствуют
Государственный регистратор				ФГИС ЕГРН
полное наименование должности			подпись	инициалы, фамилия

М.П.

Выписка из Единого государственного реестра недвижимости об объекте недвижимости  
Сведения о частях земельного участка

<b>Земельный участок</b>			
<small>(вид объекта недвижимости)</small>			
Лист № <u>    </u> Раздела <b>4.2</b>	Всего листов раздела <b>4.2</b> : <u>    </u>	Всего разделов: <u>    </u>	Всего листов выписки: <u>    </u>
<b>05.03.2021 № 99/2021/379344637</b>			
Кадастровый номер:		<b>50:26:0180210:1</b>	

Номер точки	Координаты, м		Описание закрепления на местности	Средняя квадратическая погрешность определения координат характерных точек границы части земельного участка, м
	X	Y		
1	2	3	4	5
70	444181.73	2162192.96	данные отсутствуют	данные отсутствуют
71	444165.09	2162206.01	данные отсутствуют	данные отсутствуют
71	444165.09	2162206.01	данные отсутствуют	данные отсутствуют
72	444163.99	2162207.11	данные отсутствуют	данные отсутствуют
72	444163.99	2162207.11	данные отсутствуют	данные отсутствуют
73	444163.43	2162208.07	данные отсутствуют	данные отсутствуют
73	444163.43	2162208.07	данные отсутствуют	данные отсутствуют
74	444139.4	2162204.45	данные отсутствуют	данные отсутствуют
74	444139.4	2162204.45	данные отсутствуют	данные отсутствуют
75	444129.56	2162203.26	данные отсутствуют	данные отсутствуют
75	444129.56	2162203.26	данные отсутствуют	данные отсутствуют
76	444124.74	2162224.13	данные отсутствуют	данные отсутствуют
76	444124.74	2162224.13	данные отсутствуют	данные отсутствуют
77	444136.53	2162225.56	данные отсутствуют	данные отсутствуют
77	444136.53	2162225.56	данные отсутствуют	данные отсутствуют
78	444162.32	2162229.44	данные отсутствуют	данные отсутствуют
78	444162.32	2162229.44	данные отсутствуют	данные отсутствуют
Государственный регистратор				ФГИС ЕГРН
полное наименование должности			подпись	инициалы, фамилия

М.П.

## Выписка из Единого государственного реестра недвижимости об объекте недвижимости

## Сведения о частях земельного участка

<b>Земельный участок</b>			
(вид объекта недвижимости)			
Лист № ___ Раздела <b>4.2</b>	Всего листов раздела <b>4.2</b> : ___	Всего разделов: ___	Всего листов выписки: ___
<b>05.03.2021 № 99/2021/379344637</b>			
Кадастровый номер:		<b>50:26:0180210:1</b>	

Номер точки	Координаты, м		Описание закрепления на местности	Средняя квадратическая погрешность определения координат характерных точек границы части земельного участка, м
	X	Y		
1	2	3	4	5
79	444191.57	2162241.25	данные отсутствуют	данные отсутствуют
79	444191.57	2162241.25	данные отсутствуют	данные отсутствуют
80	444213.86	2162250.01	данные отсутствуют	данные отсутствуют
80	444213.86	2162250.01	данные отсутствуют	данные отсутствуют
81	444217.55	2162246.08	данные отсутствуют	данные отсутствуют
81	444217.55	2162246.08	данные отсутствуют	данные отсутствуют
82	444228.15	2162268.89	данные отсутствуют	данные отсутствуют
82	444228.15	2162268.89	данные отсутствуют	данные отсутствуют
83	444245.24	2162305.51	данные отсутствуют	данные отсутствуют
83	444245.24	2162305.51	данные отсутствуют	данные отсутствуют
84	444258.4	2162333.98	данные отсутствуют	данные отсутствуют
84	444258.4	2162333.98	данные отсутствуют	данные отсутствуют
85	444277.18	2162374.12	данные отсутствуют	данные отсутствуют
85	444277.18	2162374.12	данные отсутствуют	данные отсутствуют
86	444270.3	2162402.36	данные отсутствуют	данные отсутствуют
86	444270.3	2162402.36	данные отсутствуют	данные отсутствуют
87	444261.83	2162437.15	данные отсутствуют	данные отсутствуют
Государственный регистратор				ФГИС ЕГРН
полное наименование должности			подпись	инициалы, фамилия

М.П.

Выписка из Единого государственного реестра недвижимости об объекте недвижимости  
Сведения о частях земельного участка

<b>Земельный участок</b>			
<small>(вид объекта недвижимости)</small>			
Лист № ___ Раздела <b>4.2</b>	Всего листов раздела <b>4.2</b> : ___	Всего разделов: ___	Всего листов выписки: ___
<b>05.03.2021 № 99/2021/379344637</b>			
Кадастровый номер:		<b>50:26:0180210:1</b>	

Номер точки	Координаты, м		Описание закрепления на местности	Средняя квадратическая погрешность определения координат характерных точек границы части земельного участка, м
	X	Y		
1	2	3	4	5
87	444261.83	2162437.15	данные отсутствуют	данные отсутствуют
88	444251.05	2162483.39	данные отсутствуют	данные отсутствуют
88	444251.05	2162483.39	данные отсутствуют	данные отсутствуют
89	444244.16	2162533.27	данные отсутствуют	данные отсутствуют
89	444244.16	2162533.27	данные отсутствуют	данные отсутствуют
90	444237.52	2162584.03	данные отсутствуют	данные отсутствуют
90	444237.52	2162584.03	данные отсутствуют	данные отсутствуют
91	444231.39	2162632.06	данные отсутствуют	данные отсутствуют
91	444231.39	2162632.06	данные отсутствуют	данные отсутствуют
92	444224.75	2162684.08	данные отсутствуют	данные отсутствуют
92	444224.75	2162684.08	данные отсутствуют	данные отсутствуют
93	444218.41	2162733.7	данные отсутствуют	данные отсутствуют
93	444218.41	2162733.7	данные отсутствуют	данные отсутствуют
94	444211.93	2162784.41	данные отсутствуют	данные отсутствуют
94	444211.93	2162784.41	данные отсутствуют	данные отсутствуют
95	444212.54	2162786.91	данные отсутствуют	данные отсутствуют
95	444212.54	2162786.91	данные отсутствуют	данные отсутствуют
Государственный регистратор				ФГИС ЕГРН
полное наименование должности			подпись	инициалы, фамилия

М.П.

Выписка из Единого государственного реестра недвижимости об объекте недвижимости  
Сведения о частях земельного участка

<b>Земельный участок</b>			
<small>(вид объекта недвижимости)</small>			
Лист № __ Раздела <b>4.2</b>	Всего листов раздела <b>4.2</b> : __	Всего разделов: __	Всего листов выписки: __
<b>05.03.2021 № 99/2021/379344637</b>			
Кадастровый номер:		<b>50:26:0180210:1</b>	

Номер точки	Координаты, м		Описание закрепления на местности	Средняя квадратическая погрешность определения координат характерных точек границы части земельного участка, м
	X	Y		
1	2	3	4	5
96	444213.68	2162788.49	данные отсутствуют	данные отсутствуют
96	444213.68	2162788.49	данные отсутствуют	данные отсутствуют
97	444213.74	2162788.53	данные отсутствуют	данные отсутствуют
97	444213.74	2162788.53	данные отсутствуют	данные отсутствуют
98	444288.23	2162373.75	данные отсутствуют	данные отсутствуют
98	444288.23	2162373.75	данные отсутствуют	данные отсутствуют
99	444287.96	2162372.11	данные отсутствуют	данные отсутствуют
99	444287.96	2162372.11	данные отсутствуют	данные отсутствуют
100	444268.19	2162329.43	данные отсутствуют	данные отсутствуют
100	444268.19	2162329.43	данные отсутствуют	данные отсутствуют
101	444255.03	2162300.96	данные отсутствуют	данные отсутствуют
101	444255.03	2162300.96	данные отсутствуют	данные отсутствуют
102	444237.93	2162264.33	данные отсутствуют	данные отсутствуют
102	444237.93	2162264.33	данные отсутствуют	данные отсутствуют
103	444226.45	2162239.63	данные отсутствуют	данные отсутствуют
103	444226.45	2162239.63	данные отсутствуют	данные отсутствуют
104	444230.99	2162237.52	данные отсутствуют	данные отсутствуют
Государственный регистратор				ФГИС ЕГРН
полное наименование должности			подпись	инициалы, фамилия

М.П.

Выписка из Единого государственного реестра недвижимости об объекте недвижимости  
Сведения о частях земельного участка

<b>Земельный участок</b>			
<small>(вид объекта недвижимости)</small>			
Лист № <u>    </u> Раздела <b>4.2</b>	Всего листов раздела <b>4.2</b> : <u>    </u>	Всего разделов: <u>    </u>	Всего листов выписки: <u>    </u>
<b>05.03.2021 № 99/2021/379344637</b>			
Кадастровый номер:		<b>50:26:0180210:1</b>	

Номер точки	Координаты, м		Описание закрепления на местности	Средняя квадратическая погрешность определения координат характерных точек границы части земельного участка, м
	X	Y		
1	2	3	4	5
104	444230.99	2162237.52	данные отсутствуют	данные отсутствуют
105	444229.5	2162235.21	данные отсутствуют	данные отсутствуют
105	444229.5	2162235.21	данные отсутствуют	данные отсутствуют
106	444227.8	2162233.65	данные отсутствуют	данные отсутствуют
106	444227.8	2162233.65	данные отсутствуют	данные отсутствуют
107	444225.82	2162232.53	данные отсутствуют	данные отсутствуют
107	444225.82	2162232.53	данные отсутствуют	данные отсутствуют
108	444199.46	2162221.46	данные отсутствуют	данные отсутствуют
108	444199.46	2162221.46	данные отсутствуют	данные отсутствуют
109	444175.28	2162211.71	данные отсутствуют	данные отсутствуют
109	444175.28	2162211.71	данные отсутствуют	данные отсутствуют
110	444190.11	2162200.48	данные отсутствуют	данные отсутствуют
110	444190.11	2162200.48	данные отсутствуют	данные отсутствуют
111	444191.22	2162199.38	данные отсутствуют	данные отсутствуют
111	444191.22	2162199.38	данные отсутствуют	данные отсутствуют
112	444191.93	2162197.98	данные отсутствуют	данные отсутствуют
112	444191.93	2162197.98	данные отсутствуют	данные отсутствуют
Государственный регистратор				ФГИС ЕГРН
полное наименование должности			подпись	инициалы, фамилия

М.П.

Выписка из Единого государственного реестра недвижимости об объекте недвижимости  
**Сведения о частях земельного участка**

<b>Земельный участок</b>			
<small>(вид объекта недвижимости)</small>			
Лист № ___ Раздела <b>4.2</b>	Всего листов раздела <b>4.2</b> : ___	Всего разделов: ___	Всего листов выписки: ___
<b>05.03.2021 № 99/2021/379344637</b>			
Кадастровый номер:		<b>50:26:0180210:1</b>	

Номер точки	Координаты, м		Описание закрепления на местности	Средняя квадратическая погрешность определения координат характерных точек границы части земельного участка, м
	X	Y		
1	2	3	4	5
113	444207.96	2162153.61	данные отсутствуют	данные отсутствуют
113	444207.96	2162153.61	данные отсутствуют	данные отсутствуют
114	444225.24	2162105.09	данные отсутствуют	данные отсутствуют
114	444225.24	2162105.09	данные отсутствуют	данные отсутствуют
115	444242.35	2162057.98	данные отсутствуют	данные отсутствуют
115	444242.35	2162057.98	данные отсутствуют	данные отсутствуют
116	444253.39	2162026.46	данные отсутствуют	данные отсутствуют
116	444253.39	2162026.46	данные отсутствуют	данные отсутствуют

Государственный регистратор		ФГИС ЕГРН
полное наименование должности	подпись	инициалы, фамилия

М.П.



Выписка из Единого государственного реестра недвижимости об объекте недвижимости  
Сведения о частях земельного участка

<b>Земельный участок</b>				
<small>(вид объекта недвижимости)</small>				
Лист № ___ Раздела <b>4.2</b>		Всего листов раздела <b>4.2</b> : ___		Всего разделов: ___
Всего листов выписки: ___				
<b>05.03.2021 № 99/2021/379344637</b>				
Кадастровый номер:			<b>50:26:0180210:1</b>	
Сведения о характерных точках границы части (частей) земельного участка				
Учетный номер части: 12				
Система координат: МСК-50, зона 2				
Зона №				
Номер точки	Координаты, м		Описание закрепления на местности	Средняя квадратическая погрешность определения координат характерных точек границы части земельного участка, м
	X	Y		
1	2	3	4	5
5	444270.93	2162429.74	Долговременный межевой знак	0.1
5	444270.93	2162429.74	данные отсутствуют	данные отсутствуют
6	444254.95	2162498.64	Долговременный межевой знак	0.1
6	444254.95	2162498.64	данные отсутствуют	данные отсутствуют
7	444249.54	2162538.87	Долговременный межевой знак	0.1
7	444249.54	2162538.87	данные отсутствуют	данные отсутствуют
8	444215.63	2162788.14	Долговременный межевой знак	0.1
8	444215.63	2162788.14	данные отсутствуют	данные отсутствуют
22	444187.31	2162284.66	данные отсутствуют	0.1
22	444187.31	2162284.66	данные отсутствуют	данные отсутствуют
22	444187.31	2162284.66	Угол здания (сооружения)	0.1
22	444187.31	2162284.66	данные отсутствуют	данные отсутствуют
23	444192.93	2162284.66	данные отсутствуют	0.1
23	444192.93	2162284.66	данные отсутствуют	данные отсутствуют
23	444192.93	2162284.66	Угол здания (сооружения)	0.1
23	444192.93	2162284.66	данные отсутствуют	данные отсутствуют
Государственный регистратор			ФГИС ЕГРН	
полное наименование должности			подпись	
			инициалы, фамилия	

М.П.

Выписка из Единого государственного реестра недвижимости об объекте недвижимости  
Сведения о частях земельного участка

<b>Земельный участок</b>			
(вид объекта недвижимости)			
Лист № __ Раздела <b>4.2</b>	Всего листов раздела <b>4.2</b> : __	Всего разделов: __	Всего листов выписки: __
<b>05.03.2021 № 99/2021/379344637</b>			
Кадастровый номер:		<b>50:26:0180210:1</b>	

Номер точки	Координаты, м		Описание закрепления на местности	Средняя квадратическая погрешность определения координат характерных точек границы части земельного участка, м
	X	Y		
1	2	3	4	5
24	444192.93	2162290.95	данные отсутствуют	0.1
24	444192.93	2162290.95	данные отсутствуют	данные отсутствуют
24	444192.93	2162290.95	Угол здания (сооружения)	0.1
24	444192.93	2162290.95	данные отсутствуют	данные отсутствуют
25	444187.31	2162290.95	данные отсутствуют	0.1
25	444187.31	2162290.95	данные отсутствуют	данные отсутствуют
25	444187.31	2162290.95	Угол здания (сооружения)	0.1
25	444187.31	2162290.95	данные отсутствуют	данные отсутствуют
26	444043.31	2162749.45	данные отсутствуют	0.1
26	444043.31	2162749.45	данные отсутствуют	данные отсутствуют
26	444043.31	2162749.45	Угол здания (сооружения)	0.1
26	444043.31	2162749.45	данные отсутствуют	данные отсутствуют
27	444037.99	2162778.65	данные отсутствуют	0.1
27	444037.99	2162778.65	данные отсутствуют	данные отсутствуют
27	444037.99	2162778.65	Угол здания (сооружения)	0.1
27	444037.99	2162778.65	данные отсутствуют	данные отсутствуют
28	444027.53	2162776.42	данные отсутствуют	0.1

Государственный регистратор		ФГИС ЕГРН
полное наименование должности	подпись	инициалы, фамилия

М.П.

Выписка из Единого государственного реестра недвижимости об объекте недвижимости  
Сведения о частях земельного участка

<b>Земельный участок</b>			
<small>(вид объекта недвижимости)</small>			
Лист № ___ Раздела <b>4.2</b>	Всего листов раздела <b>4.2</b> : ___	Всего разделов: ___	Всего листов выписки: ___
<b>05.03.2021 № 99/2021/379344637</b>			
Кадастровый номер:		<b>50:26:0180210:1</b>	

Номер точки	Координаты, м		Описание закрепления на местности	Средняя квадратическая погрешность определения координат характерных точек границы части земельного участка, м
	X	Y		
1	2	3	4	5
28	444027.53	2162776.42	данные отсутствуют	данные отсутствуют
28	444027.53	2162776.42	Угол здания (сооружения)	0.1
28	444027.53	2162776.42	данные отсутствуют	данные отсутствуют
29	444030.98	2162757.52	данные отсутствуют	0.1
29	444030.98	2162757.52	данные отсутствуют	данные отсутствуют
29	444030.98	2162757.52	Угол здания (сооружения)	0.1
29	444030.98	2162757.52	данные отсутствуют	данные отсутствуют
30	444010.04	2162753.7	данные отсутствуют	0.1
30	444010.04	2162753.7	данные отсутствуют	данные отсутствуют
30	444010.04	2162753.7	Угол здания (сооружения)	0.1
30	444010.04	2162753.7	данные отсутствуют	данные отсутствуют
31	444008.35	2162761.7	данные отсутствуют	0.1
31	444008.35	2162761.7	данные отсутствуют	данные отсутствуют
31	444008.35	2162761.7	Угол здания (сооружения)	0.1
31	444008.35	2162761.7	данные отсутствуют	данные отсутствуют
32	443997.59	2162759.4	данные отсутствуют	0.1
32	443997.59	2162759.4	данные отсутствуют	данные отсутствуют
Государственный регистратор				ФГИС ЕГРН
полное наименование должности			подпись	инициалы, фамилия

М.П.

Выписка из Единого государственного реестра недвижимости об объекте недвижимости  
Сведения о частях земельного участка

<b>Земельный участок</b>			
<small>(вид объекта недвижимости)</small>			
Лист № <u>    </u> Раздела <b>4.2</b>	Всего листов раздела <b>4.2</b> : <u>    </u>	Всего разделов: <u>    </u>	Всего листов выписки: <u>    </u>
<b>05.03.2021 № 99/2021/379344637</b>			
Кадастровый номер:		<b>50:26:0180210:1</b>	

Номер точки	Координаты, м		Описание закрепления на местности	Средняя квадратическая погрешность определения координат характерных точек границы части земельного участка, м
	X	Y		
1	2	3	4	5
32	443997.59	2162759.4	Угол здания (сооружения)	0.1
32	443997.59	2162759.4	данные отсутствуют	данные отсутствуют
33	444001.6	2162740.67	данные отсутствуют	0.1
33	444001.6	2162740.67	данные отсутствуют	данные отсутствуют
33	444001.6	2162740.67	Угол здания (сооружения)	0.1
33	444001.6	2162740.67	данные отсутствуют	данные отсутствуют
34	444141.98	2162268.76	данные отсутствуют	0.1
34	444141.98	2162268.76	данные отсутствуют	данные отсутствуют
34	444141.98	2162268.76	Угол здания (сооружения)	0.1
34	444141.98	2162268.76	данные отсутствуют	данные отсутствуют
35	444171.09	2162267.43	данные отсутствуют	0.1
35	444171.09	2162267.43	данные отсутствуют	данные отсутствуют
35	444171.09	2162267.43	Угол здания (сооружения)	0.1
35	444171.09	2162267.43	данные отсутствуют	данные отсутствуют
36	444172.87	2162306.49	данные отсутствуют	0.1
36	444172.87	2162306.49	данные отсутствуют	данные отсутствуют
36	444172.87	2162306.49	Угол здания (сооружения)	0.1
Государственный регистратор				ФГИС ЕГРН
полное наименование должности			подпись	инициалы, фамилия

М.П.

Выписка из Единого государственного реестра недвижимости об объекте недвижимости  
Сведения о частях земельного участка

<b>Земельный участок</b>			
<small>(вид объекта недвижимости)</small>			
Лист № ___ Раздела <b>4.2</b>	Всего листов раздела <b>4.2</b> : ___	Всего разделов: ___	Всего листов выписки: ___
<b>05.03.2021 № 99/2021/379344637</b>			
Кадастровый номер:		<b>50:26:0180210:1</b>	

Номер точки	Координаты, м		Описание закрепления на местности	Средняя квадратическая погрешность определения координат характерных точек границы части земельного участка, м
	X	Y		
1	2	3	4	5
36	444172.87	2162306.49	данные отсутствуют	данные отсутствуют
37	444143.76	2162307.81	данные отсутствуют	0.1
37	444143.76	2162307.81	данные отсутствуют	данные отсутствуют
37	444143.76	2162307.81	Угол здания (сооружения)	0.1
37	444143.76	2162307.81	данные отсутствуют	данные отсутствуют
38	444159.8	2162786.54	данные отсутствуют	0.1
38	444159.8	2162786.54	данные отсутствуют	данные отсутствуют
39	444190.38	2162782.25	данные отсутствуют	0.1
39	444190.38	2162782.25	данные отсутствуют	данные отсутствуют
40	444192.12	2162794.66	данные отсутствуют	0.1
40	444192.12	2162794.66	данные отсутствуют	данные отсутствуют
41	444161.54	2162798.95	данные отсутствуют	0.1
41	444161.54	2162798.95	данные отсутствуют	данные отсутствуют
42	444157.26	2162640.9	данные отсутствуют	0.1
42	444157.26	2162640.9	данные отсутствуют	данные отсутствуют
42	444157.26	2162640.9	Угол здания (сооружения)	0.1
42	444157.26	2162640.9	данные отсутствуют	данные отсутствуют
Государственный регистратор				ФГИС ЕГРН
полное наименование должности			подпись	инициалы, фамилия

М.П.

Выписка из Единого государственного реестра недвижимости об объекте недвижимости  
Сведения о частях земельного участка

<b>Земельный участок</b>			
(вид объекта недвижимости)			
Лист № __ Раздела <b>4.2</b>	Всего листов раздела <b>4.2</b> : __	Всего разделов: __	Всего листов выписки: __
<b>05.03.2021 № 99/2021/379344637</b>			
Кадастровый номер:		<b>50:26:0180210:1</b>	

Номер точки	Координаты, м		Описание закрепления на местности	Средняя квадратическая погрешность определения координат характерных точек границы части земельного участка, м
	X	Y		
1	2	3	4	5
43	444172.69	2162643.05	данные отсутствуют	0.1
43	444172.69	2162643.05	данные отсутствуют	данные отсутствуют
43	444172.69	2162643.05	Угол здания (сооружения)	0.1
43	444172.69	2162643.05	данные отсутствуют	данные отсутствуют
44	444167.82	2162678.01	данные отсутствуют	0.1
44	444167.82	2162678.01	данные отсутствуют	данные отсутствуют
44	444167.82	2162678.01	Угол здания (сооружения)	0.1
44	444167.82	2162678.01	данные отсутствуют	данные отсутствуют
45	444152.39	2162675.96	данные отсутствуют	0.1
45	444152.39	2162675.96	данные отсутствуют	данные отсутствуют
45	444152.39	2162675.96	Угол здания (сооружения)	0.1
45	444152.39	2162675.96	данные отсутствуют	данные отсутствуют
46	444120.1	2162670.38	данные отсутствуют	0.1
46	444120.1	2162670.38	данные отсутствуют	данные отсутствуют
46	444120.1	2162670.38	данные отсутствуют	0.1
46	444120.1	2162670.38	данные отсутствуют	данные отсутствуют
46	444120.1	2162670.38	Угол здания (сооружения)	0.1

Государственный регистратор		ФГИС ЕГРН
полное наименование должности	подпись	инициалы, фамилия

М.П.

Выписка из Единого государственного реестра недвижимости об объекте недвижимости  
Сведения о частях земельного участка

<b>Земельный участок</b>			
(вид объекта недвижимости)			
Лист № __ Раздела <b>4.2</b>	Всего листов раздела <b>4.2</b> : __	Всего разделов: __	Всего листов выписки: __
<b>05.03.2021 № 99/2021/379344637</b>			
Кадастровый номер:		<b>50:26:0180210:1</b>	

Номер точки	Координаты, м		Описание закрепления на местности	Средняя квадратическая погрешность определения координат характерных точек границы части земельного участка, м
	X	Y		
1	2	3	4	5
46	444120.1	2162670.38	данные отсутствуют	данные отсутствуют
47	444135.47	2162671.38	данные отсутствуют	0.1
47	444135.47	2162671.38	данные отсутствуют	данные отсутствуют
47	444135.47	2162671.38	данные отсутствуют	0.1
47	444135.47	2162671.38	данные отсутствуют	данные отсутствуют
47	444135.47	2162671.38	Угол здания (сооружения)	0.1
47	444135.47	2162671.38	данные отсутствуют	данные отсутствуют
48	444133.2	2162706.15	данные отсутствуют	0.1
48	444133.2	2162706.15	данные отсутствуют	данные отсутствуют
48	444133.2	2162706.15	данные отсутствуют	0.1
48	444133.2	2162706.15	данные отсутствуют	данные отсутствуют
48	444133.2	2162706.15	Угол здания (сооружения)	0.1
48	444133.2	2162706.15	данные отсутствуют	данные отсутствуют
49	444117.84	2162705.15	данные отсутствуют	0.1
49	444117.84	2162705.15	данные отсутствуют	данные отсутствуют
49	444117.84	2162705.15	данные отсутствуют	0.1
49	444117.84	2162705.15	данные отсутствуют	данные отсутствуют
Государственный регистратор				ФГИС ЕГРН
полное наименование должности			подпись	инициалы, фамилия

М.П.

Выписка из Единого государственного реестра недвижимости об объекте недвижимости  
Сведения о частях земельного участка

<b>Земельный участок</b>			
(вид объекта недвижимости)			
Лист № __ Раздела <b>4.2</b>	Всего листов раздела <b>4.2</b> : __	Всего разделов: __	Всего листов выписки: __
<b>05.03.2021 № 99/2021/379344637</b>			
Кадастровый номер:		<b>50:26:0180210:1</b>	

Номер точки	Координаты, м		Описание закрепления на местности	Средняя квадратическая погрешность определения координат характерных точек границы части земельного участка, м
	X	Y		
1	2	3	4	5
49	444117.84	2162705.15	Угол здания (сооружения)	0.1
49	444117.84	2162705.15	данные отсутствуют	данные отсутствуют
50	444198.83	2162793.34	данные отсутствуют	0.1
50	444198.83	2162793.34	данные отсутствуют	данные отсутствуют
51	444198.6	2162783.38	данные отсутствуют	0.1
51	444198.6	2162783.38	данные отсутствуют	данные отсутствуют
52	444208.72	2162783.15	данные отсутствуют	0.1
52	444208.72	2162783.15	данные отсутствуют	данные отсутствуют
53	444208.95	2162793.11	данные отсутствуют	0.1
53	444208.95	2162793.11	данные отсутствуют	данные отсутствуют
54	444178.32	2162707.87	данные отсутствуют	0.1
54	444178.32	2162707.87	данные отсутствуют	данные отсутствуют
54	444178.32	2162707.87	Угол здания (сооружения)	0.1
54	444178.32	2162707.87	данные отсутствуют	данные отсутствуют
55	444190.27	2162708.44	данные отсутствуют	0.1
55	444190.27	2162708.44	данные отсутствуют	данные отсутствуют
55	444190.27	2162708.44	Угол здания (сооружения)	0.1
Государственный регистратор				ФГИС ЕГРН
полное наименование должности			подпись	инициалы, фамилия

М.П.



Выписка из Единого государственного реестра недвижимости об объекте недвижимости  
Сведения о частях земельного участка

<b>Земельный участок</b>			
<small>(вид объекта недвижимости)</small>			
Лист № ___ Раздела <b>4.2</b>	Всего листов раздела <b>4.2</b> : ___	Всего разделов: ___	Всего листов выписки: ___
<b>05.03.2021 № 99/2021/379344637</b>			
Кадастровый номер:		<b>50:26:0180210:1</b>	

Номер точки	Координаты, м		Описание закрепления на местности	Средняя квадратическая погрешность определения координат характерных точек границы части земельного участка, м
	X	Y		
1	2	3	4	5
55	444190.27	2162708.44	данные отсутствуют	данные отсутствуют
56	444188.83	2162738.6	данные отсутствуют	0.1
56	444188.83	2162738.6	данные отсутствуют	данные отсутствуют
56	444188.83	2162738.6	Угол здания (сооружения)	0.1
56	444188.83	2162738.6	данные отсутствуют	данные отсутствуют
57	444176.88	2162738.02	данные отсутствуют	0.1
57	444176.88	2162738.02	данные отсутствуют	данные отсутствуют
57	444176.88	2162738.02	Угол здания (сооружения)	0.1
57	444176.88	2162738.02	данные отсутствуют	данные отсутствуют
58	444208.57	2162778.28	Угол здания (сооружения)	0.1
58	444208.57	2162778.28	данные отсутствуют	данные отсутствуют
59	444208.8	2162788.24	Угол здания (сооружения)	0.1
59	444208.8	2162788.24	данные отсутствуют	данные отсутствуют
60	444198.68	2162788.47	Угол здания (сооружения)	0.1
60	444198.68	2162788.47	данные отсутствуют	данные отсутствуют
61	444198.45	2162778.51	Угол здания (сооружения)	0.1
61	444198.45	2162778.51	данные отсутствуют	данные отсутствуют
Государственный регистратор				ФГИС ЕГРН
полное наименование должности			подпись	инициалы, фамилия

М.П.

Выписка из Единого государственного реестра недвижимости об объекте недвижимости  
Сведения о частях земельного участка

<b>Земельный участок</b>			
<small>(вид объекта недвижимости)</small>			
Лист № __ Раздела <b>4.2</b>	Всего листов раздела <b>4.2</b> : __	Всего разделов: __	Всего листов выписки: __
<b>05.03.2021 № 99/2021/379344637</b>			
Кадастровый номер:		<b>50:26:0180210:1</b>	

Номер точки	Координаты, м		Описание закрепления на местности	Средняя квадратическая погрешность определения координат характерных точек границы части земельного участка, м
	X	Y		
1	2	3	4	5
62	444190.23	2162777.38	Угол здания (сооружения)	0.1
62	444190.23	2162777.38	данные отсутствуют	данные отсутствуют
63	444191.97	2162789.79	Угол здания (сооружения)	0.1
63	444191.97	2162789.79	данные отсутствуют	данные отсутствуют
64	444161.39	2162794.08	Угол здания (сооружения)	0.1
64	444161.39	2162794.08	данные отсутствуют	данные отсутствуют
65	444159.65	2162781.67	Угол здания (сооружения)	0.1
65	444159.65	2162781.67	данные отсутствуют	данные отсутствуют
66	444241.57	2162026.01	данные отсутствуют	данные отсутствуют
66	444241.57	2162026.01	данные отсутствуют	данные отсутствуют
67	444231.69	2162054.21	данные отсутствуют	данные отсутствуют
67	444231.69	2162054.21	данные отсутствуют	данные отсутствуют
68	444214.6	2162101.28	данные отсутствуют	данные отсутствуют
68	444214.6	2162101.28	данные отсутствуют	данные отсутствуют
69	444197.32	2162149.8	данные отсутствуют	данные отсутствуют
69	444197.32	2162149.8	данные отсутствуют	данные отсутствуют
70	444181.73	2162192.96	данные отсутствуют	данные отсутствуют
Государственный регистратор				ФГИС ЕГРН
полное наименование должности			подпись	инициалы, фамилия

М.П.

Выписка из Единого государственного реестра недвижимости об объекте недвижимости  
Сведения о частях земельного участка

<b>Земельный участок</b>			
<small>(вид объекта недвижимости)</small>			
Лист № ___ Раздела <b>4.2</b>	Всего листов раздела <b>4.2</b> : ___	Всего разделов: ___	Всего листов выписки: ___
<b>05.03.2021 № 99/2021/379344637</b>			
Кадастровый номер:		<b>50:26:0180210:1</b>	

Номер точки	Координаты, м		Описание закрепления на местности	Средняя квадратическая погрешность определения координат характерных точек границы части земельного участка, м
	X	Y		
1	2	3	4	5
70	444181.73	2162192.96	данные отсутствуют	данные отсутствуют
71	444165.09	2162206.01	данные отсутствуют	данные отсутствуют
71	444165.09	2162206.01	данные отсутствуют	данные отсутствуют
72	444163.99	2162207.11	данные отсутствуют	данные отсутствуют
72	444163.99	2162207.11	данные отсутствуют	данные отсутствуют
73	444163.43	2162208.07	данные отсутствуют	данные отсутствуют
73	444163.43	2162208.07	данные отсутствуют	данные отсутствуют
74	444139.4	2162204.45	данные отсутствуют	данные отсутствуют
74	444139.4	2162204.45	данные отсутствуют	данные отсутствуют
75	444129.56	2162203.26	данные отсутствуют	данные отсутствуют
75	444129.56	2162203.26	данные отсутствуют	данные отсутствуют
76	444124.74	2162224.13	данные отсутствуют	данные отсутствуют
76	444124.74	2162224.13	данные отсутствуют	данные отсутствуют
77	444136.53	2162225.56	данные отсутствуют	данные отсутствуют
77	444136.53	2162225.56	данные отсутствуют	данные отсутствуют
78	444162.32	2162229.44	данные отсутствуют	данные отсутствуют
78	444162.32	2162229.44	данные отсутствуют	данные отсутствуют
Государственный регистратор				ФГИС ЕГРН
полное наименование должности			подпись	инициалы, фамилия

М.П.

Выписка из Единого государственного реестра недвижимости об объекте недвижимости  
Сведения о частях земельного участка

<b>Земельный участок</b>			
<small>(вид объекта недвижимости)</small>			
Лист № <u>    </u> Раздела <b>4.2</b>	Всего листов раздела <b>4.2</b> : <u>    </u>	Всего разделов: <u>    </u>	Всего листов выписки: <u>    </u>
<b>05.03.2021 № 99/2021/379344637</b>			
Кадастровый номер:		<b>50:26:0180210:1</b>	

Номер точки	Координаты, м		Описание закрепления на местности	Средняя квадратическая погрешность определения координат характерных точек границы части земельного участка, м
	X	Y		
1	2	3	4	5
79	444191.57	2162241.25	данные отсутствуют	данные отсутствуют
79	444191.57	2162241.25	данные отсутствуют	данные отсутствуют
80	444213.86	2162250.01	данные отсутствуют	данные отсутствуют
80	444213.86	2162250.01	данные отсутствуют	данные отсутствуют
81	444217.55	2162246.08	данные отсутствуют	данные отсутствуют
81	444217.55	2162246.08	данные отсутствуют	данные отсутствуют
82	444228.15	2162268.89	данные отсутствуют	данные отсутствуют
82	444228.15	2162268.89	данные отсутствуют	данные отсутствуют
83	444245.24	2162305.51	данные отсутствуют	данные отсутствуют
83	444245.24	2162305.51	данные отсутствуют	данные отсутствуют
84	444258.4	2162333.98	данные отсутствуют	данные отсутствуют
84	444258.4	2162333.98	данные отсутствуют	данные отсутствуют
85	444277.18	2162374.12	данные отсутствуют	данные отсутствуют
85	444277.18	2162374.12	данные отсутствуют	данные отсутствуют
86	444270.3	2162402.36	данные отсутствуют	данные отсутствуют
86	444270.3	2162402.36	данные отсутствуют	данные отсутствуют
87	444261.83	2162437.15	данные отсутствуют	данные отсутствуют
Государственный регистратор				ФГИС ЕГРН
полное наименование должности			подпись	инициалы, фамилия

М.П.

Выписка из Единого государственного реестра недвижимости об объекте недвижимости  
Сведения о частях земельного участка

<b>Земельный участок</b>			
(вид объекта недвижимости)			
Лист № __ Раздела <b>4.2</b>	Всего листов раздела <b>4.2</b> : __	Всего разделов: __	Всего листов выписки: __
<b>05.03.2021 № 99/2021/379344637</b>			
Кадастровый номер:		<b>50:26:0180210:1</b>	

Номер точки	Координаты, м		Описание закрепления на местности	Средняя квадратическая погрешность определения координат характерных точек границы части земельного участка, м
	X	Y		
1	2	3	4	5
87	444261.83	2162437.15	данные отсутствуют	данные отсутствуют
88	444251.05	2162483.39	данные отсутствуют	данные отсутствуют
88	444251.05	2162483.39	данные отсутствуют	данные отсутствуют
89	444244.16	2162533.27	данные отсутствуют	данные отсутствуют
89	444244.16	2162533.27	данные отсутствуют	данные отсутствуют
90	444237.52	2162584.03	данные отсутствуют	данные отсутствуют
90	444237.52	2162584.03	данные отсутствуют	данные отсутствуют
91	444231.39	2162632.06	данные отсутствуют	данные отсутствуют
91	444231.39	2162632.06	данные отсутствуют	данные отсутствуют
92	444224.75	2162684.08	данные отсутствуют	данные отсутствуют
92	444224.75	2162684.08	данные отсутствуют	данные отсутствуют
93	444218.41	2162733.7	данные отсутствуют	данные отсутствуют
93	444218.41	2162733.7	данные отсутствуют	данные отсутствуют
94	444211.93	2162784.41	данные отсутствуют	данные отсутствуют
94	444211.93	2162784.41	данные отсутствуют	данные отсутствуют
95	444212.54	2162786.91	данные отсутствуют	данные отсутствуют
95	444212.54	2162786.91	данные отсутствуют	данные отсутствуют
Государственный регистратор				ФГИС ЕГРН
полное наименование должности			подпись	инициалы, фамилия

М.П.

Выписка из Единого государственного реестра недвижимости об объекте недвижимости  
Сведения о частях земельного участка

<b>Земельный участок</b>			
<small>(вид объекта недвижимости)</small>			
Лист № __ Раздела <b>4.2</b>	Всего листов раздела <b>4.2</b> : __	Всего разделов: __	Всего листов выписки: __
<b>05.03.2021 № 99/2021/379344637</b>			
Кадастровый номер:		<b>50:26:0180210:1</b>	

Номер точки	Координаты, м		Описание закрепления на местности	Средняя квадратическая погрешность определения координат характерных точек границы части земельного участка, м
	X	Y		
1	2	3	4	5
96	444213.68	2162788.49	данные отсутствуют	данные отсутствуют
96	444213.68	2162788.49	данные отсутствуют	данные отсутствуют
97	444213.74	2162788.53	данные отсутствуют	данные отсутствуют
97	444213.74	2162788.53	данные отсутствуют	данные отсутствуют
98	444288.23	2162373.75	данные отсутствуют	данные отсутствуют
98	444288.23	2162373.75	данные отсутствуют	данные отсутствуют
99	444287.96	2162372.11	данные отсутствуют	данные отсутствуют
99	444287.96	2162372.11	данные отсутствуют	данные отсутствуют
100	444268.19	2162329.43	данные отсутствуют	данные отсутствуют
100	444268.19	2162329.43	данные отсутствуют	данные отсутствуют
101	444255.03	2162300.96	данные отсутствуют	данные отсутствуют
101	444255.03	2162300.96	данные отсутствуют	данные отсутствуют
102	444237.93	2162264.33	данные отсутствуют	данные отсутствуют
102	444237.93	2162264.33	данные отсутствуют	данные отсутствуют
103	444226.45	2162239.63	данные отсутствуют	данные отсутствуют
103	444226.45	2162239.63	данные отсутствуют	данные отсутствуют
104	444230.99	2162237.52	данные отсутствуют	данные отсутствуют
Государственный регистратор				ФГИС ЕГРН
полное наименование должности			подпись	инициалы, фамилия

М.П.

Выписка из Единого государственного реестра недвижимости об объекте недвижимости  
Сведения о частях земельного участка

<b>Земельный участок</b>			
<small>(вид объекта недвижимости)</small>			
Лист № __ Раздела <b>4.2</b>	Всего листов раздела <b>4.2</b> : __	Всего разделов: __	Всего листов выписки: __
<b>05.03.2021 № 99/2021/379344637</b>			
Кадастровый номер:		<b>50:26:0180210:1</b>	

Номер точки	Координаты, м		Описание закрепления на местности	Средняя квадратическая погрешность определения координат характерных точек границы части земельного участка, м
	X	Y		
1	2	3	4	5
104	444230.99	2162237.52	данные отсутствуют	данные отсутствуют
105	444229.5	2162235.21	данные отсутствуют	данные отсутствуют
105	444229.5	2162235.21	данные отсутствуют	данные отсутствуют
106	444227.8	2162233.65	данные отсутствуют	данные отсутствуют
106	444227.8	2162233.65	данные отсутствуют	данные отсутствуют
107	444225.82	2162232.53	данные отсутствуют	данные отсутствуют
107	444225.82	2162232.53	данные отсутствуют	данные отсутствуют
108	444199.46	2162221.46	данные отсутствуют	данные отсутствуют
108	444199.46	2162221.46	данные отсутствуют	данные отсутствуют
109	444175.28	2162211.71	данные отсутствуют	данные отсутствуют
109	444175.28	2162211.71	данные отсутствуют	данные отсутствуют
110	444190.11	2162200.48	данные отсутствуют	данные отсутствуют
110	444190.11	2162200.48	данные отсутствуют	данные отсутствуют
111	444191.22	2162199.38	данные отсутствуют	данные отсутствуют
111	444191.22	2162199.38	данные отсутствуют	данные отсутствуют
112	444191.93	2162197.98	данные отсутствуют	данные отсутствуют
112	444191.93	2162197.98	данные отсутствуют	данные отсутствуют
Государственный регистратор				ФГИС ЕГРН
полное наименование должности			подпись	инициалы, фамилия

М.П.

Выписка из Единого государственного реестра недвижимости об объекте недвижимости  
Сведения о частях земельного участка

<b>Земельный участок</b>			
<small>(вид объекта недвижимости)</small>			
Лист № __ Раздела <b>4.2</b>	Всего листов раздела <b>4.2</b> : __	Всего разделов: __	Всего листов выписки: __
<b>05.03.2021 № 99/2021/379344637</b>			
Кадастровый номер:		<b>50:26:0180210:1</b>	

Номер точки	Координаты, м		Описание закрепления на местности	Средняя квадратическая погрешность определения координат характерных точек границы части земельного участка, м
	X	Y		
1	2	3	4	5
113	444207.96	2162153.61	данные отсутствуют	данные отсутствуют
113	444207.96	2162153.61	данные отсутствуют	данные отсутствуют
114	444225.24	2162105.09	данные отсутствуют	данные отсутствуют
114	444225.24	2162105.09	данные отсутствуют	данные отсутствуют
115	444242.35	2162057.98	данные отсутствуют	данные отсутствуют
115	444242.35	2162057.98	данные отсутствуют	данные отсутствуют
116	444253.39	2162026.46	данные отсутствуют	данные отсутствуют
116	444253.39	2162026.46	данные отсутствуют	данные отсутствуют

Государственный регистратор		ФГИС ЕГРН
полное наименование должности	подпись	инициалы, фамилия

М.П.



Выписка из Единого государственного реестра недвижимости об объекте недвижимости  
Сведения о частях земельного участка

<b>Земельный участок</b>				
<small>(вид объекта недвижимости)</small>				
Лист № ___ Раздела <b>4.2</b>		Всего листов раздела <b>4.2</b> : ___		Всего разделов: ___
Всего листов выписки: ___				
<b>05.03.2021 № 99/2021/379344637</b>				
Кадастровый номер:			<b>50:26:0180210:1</b>	
Сведения о характерных точках границы части (частей) земельного участка				
Учетный номер части: 12				
Система координат: МСК-73				
Зона №				
Номер точки	Координаты, м		Описание закрепления на местности	Средняя квадратическая погрешность определения координат характерных точек границы части земельного участка, м
	X	Y		
1	2	3	4	5
5	444270.93	2162429.74	Долговременный межевой знак	0.1
5	444270.93	2162429.74	данные отсутствуют	данные отсутствуют
6	444254.95	2162498.64	Долговременный межевой знак	0.1
6	444254.95	2162498.64	данные отсутствуют	данные отсутствуют
7	444249.54	2162538.87	Долговременный межевой знак	0.1
7	444249.54	2162538.87	данные отсутствуют	данные отсутствуют
8	444215.63	2162788.14	Долговременный межевой знак	0.1
8	444215.63	2162788.14	данные отсутствуют	данные отсутствуют
22	444187.31	2162284.66	данные отсутствуют	0.1
22	444187.31	2162284.66	данные отсутствуют	данные отсутствуют
22	444187.31	2162284.66	Угол здания (сооружения)	0.1
22	444187.31	2162284.66	данные отсутствуют	данные отсутствуют
23	444192.93	2162284.66	данные отсутствуют	0.1
23	444192.93	2162284.66	данные отсутствуют	данные отсутствуют
23	444192.93	2162284.66	Угол здания (сооружения)	0.1
23	444192.93	2162284.66	данные отсутствуют	данные отсутствуют
Государственный регистратор			ФГИС ЕГРН	
полное наименование должности			подпись	
			инициалы, фамилия	

М.П.

Выписка из Единого государственного реестра недвижимости об объекте недвижимости  
Сведения о частях земельного участка

<b>Земельный участок</b>			
<small>(вид объекта недвижимости)</small>			
Лист № __ Раздела <b>4.2</b>	Всего листов раздела <b>4.2</b> : __	Всего разделов: __	Всего листов выписки: __
<b>05.03.2021 № 99/2021/379344637</b>			
Кадастровый номер:		<b>50:26:0180210:1</b>	

Номер точки	Координаты, м		Описание закрепления на местности	Средняя квадратическая погрешность определения координат характерных точек границы части земельного участка, м
	X	Y		
1	2	3	4	5
24	444192.93	2162290.95	данные отсутствуют	0.1
24	444192.93	2162290.95	данные отсутствуют	данные отсутствуют
24	444192.93	2162290.95	Угол здания (сооружения)	0.1
24	444192.93	2162290.95	данные отсутствуют	данные отсутствуют
25	444187.31	2162290.95	данные отсутствуют	0.1
25	444187.31	2162290.95	данные отсутствуют	данные отсутствуют
25	444187.31	2162290.95	Угол здания (сооружения)	0.1
25	444187.31	2162290.95	данные отсутствуют	данные отсутствуют
26	444043.31	2162749.45	данные отсутствуют	0.1
26	444043.31	2162749.45	данные отсутствуют	данные отсутствуют
26	444043.31	2162749.45	Угол здания (сооружения)	0.1
26	444043.31	2162749.45	данные отсутствуют	данные отсутствуют
27	444037.99	2162778.65	данные отсутствуют	0.1
27	444037.99	2162778.65	данные отсутствуют	данные отсутствуют
27	444037.99	2162778.65	Угол здания (сооружения)	0.1
27	444037.99	2162778.65	данные отсутствуют	данные отсутствуют
28	444027.53	2162776.42	данные отсутствуют	0.1

Государственный регистратор		ФГИС ЕГРН
полное наименование должности	подпись	инициалы, фамилия

М.П.

Выписка из Единого государственного реестра недвижимости об объекте недвижимости  
Сведения о частях земельного участка

<b>Земельный участок</b>			
<small>(вид объекта недвижимости)</small>			
Лист № ___ Раздела <b>4.2</b>	Всего листов раздела <b>4.2</b> : ___	Всего разделов: ___	Всего листов выписки: ___
<b>05.03.2021 № 99/2021/379344637</b>			
Кадастровый номер:		<b>50:26:0180210:1</b>	

Номер точки	Координаты, м		Описание закрепления на местности	Средняя квадратическая погрешность определения координат характерных точек границы части земельного участка, м
	X	Y		
1	2	3	4	5
28	444027.53	2162776.42	данные отсутствуют	данные отсутствуют
28	444027.53	2162776.42	Угол здания (сооружения)	0.1
28	444027.53	2162776.42	данные отсутствуют	данные отсутствуют
29	444030.98	2162757.52	данные отсутствуют	0.1
29	444030.98	2162757.52	данные отсутствуют	данные отсутствуют
29	444030.98	2162757.52	Угол здания (сооружения)	0.1
29	444030.98	2162757.52	данные отсутствуют	данные отсутствуют
30	444010.04	2162753.7	данные отсутствуют	0.1
30	444010.04	2162753.7	данные отсутствуют	данные отсутствуют
30	444010.04	2162753.7	Угол здания (сооружения)	0.1
30	444010.04	2162753.7	данные отсутствуют	данные отсутствуют
31	444008.35	2162761.7	данные отсутствуют	0.1
31	444008.35	2162761.7	данные отсутствуют	данные отсутствуют
31	444008.35	2162761.7	Угол здания (сооружения)	0.1
31	444008.35	2162761.7	данные отсутствуют	данные отсутствуют
32	443997.59	2162759.4	данные отсутствуют	0.1
32	443997.59	2162759.4	данные отсутствуют	данные отсутствуют
Государственный регистратор				ФГИС ЕГРН
полное наименование должности			подпись	инициалы, фамилия

М.П.

Выписка из Единого государственного реестра недвижимости об объекте недвижимости  
Сведения о частях земельного участка

<b>Земельный участок</b>			
(вид объекта недвижимости)			
Лист № __ Раздела <b>4.2</b>	Всего листов раздела <b>4.2</b> : __	Всего разделов: __	Всего листов выписки: __
<b>05.03.2021 № 99/2021/379344637</b>			
Кадастровый номер:		<b>50:26:0180210:1</b>	

Номер точки	Координаты, м		Описание закрепления на местности	Средняя квадратическая погрешность определения координат характерных точек границы части земельного участка, м
	X	Y		
1	2	3	4	5
32	443997.59	2162759.4	Угол здания (сооружения)	0.1
32	443997.59	2162759.4	данные отсутствуют	данные отсутствуют
33	444001.6	2162740.67	данные отсутствуют	0.1
33	444001.6	2162740.67	данные отсутствуют	данные отсутствуют
33	444001.6	2162740.67	Угол здания (сооружения)	0.1
33	444001.6	2162740.67	данные отсутствуют	данные отсутствуют
34	444141.98	2162268.76	данные отсутствуют	0.1
34	444141.98	2162268.76	данные отсутствуют	данные отсутствуют
34	444141.98	2162268.76	Угол здания (сооружения)	0.1
34	444141.98	2162268.76	данные отсутствуют	данные отсутствуют
35	444171.09	2162267.43	данные отсутствуют	0.1
35	444171.09	2162267.43	данные отсутствуют	данные отсутствуют
35	444171.09	2162267.43	Угол здания (сооружения)	0.1
35	444171.09	2162267.43	данные отсутствуют	данные отсутствуют
36	444172.87	2162306.49	данные отсутствуют	0.1
36	444172.87	2162306.49	данные отсутствуют	данные отсутствуют
36	444172.87	2162306.49	Угол здания (сооружения)	0.1
Государственный регистратор				ФГИС ЕГРН
полное наименование должности			подпись	инициалы, фамилия

М.П.

## Выписка из Единого государственного реестра недвижимости об объекте недвижимости

## Сведения о частях земельного участка

<b>Земельный участок</b>			
(вид объекта недвижимости)			
Лист № __ Раздела <b>4.2</b>	Всего листов раздела <b>4.2</b> : __	Всего разделов: __	Всего листов выписки: __
<b>05.03.2021 № 99/2021/379344637</b>			
Кадастровый номер:		<b>50:26:0180210:1</b>	

Номер точки	Координаты, м		Описание закрепления на местности	Средняя квадратическая погрешность определения координат характерных точек границы части земельного участка, м
	X	Y		
1	2	3	4	5
36	444172.87	2162306.49	данные отсутствуют	данные отсутствуют
37	444143.76	2162307.81	данные отсутствуют	0.1
37	444143.76	2162307.81	данные отсутствуют	данные отсутствуют
37	444143.76	2162307.81	Угол здания (сооружения)	0.1
37	444143.76	2162307.81	данные отсутствуют	данные отсутствуют
38	444159.8	2162786.54	данные отсутствуют	0.1
38	444159.8	2162786.54	данные отсутствуют	данные отсутствуют
39	444190.38	2162782.25	данные отсутствуют	0.1
39	444190.38	2162782.25	данные отсутствуют	данные отсутствуют
40	444192.12	2162794.66	данные отсутствуют	0.1
40	444192.12	2162794.66	данные отсутствуют	данные отсутствуют
41	444161.54	2162798.95	данные отсутствуют	0.1
41	444161.54	2162798.95	данные отсутствуют	данные отсутствуют
42	444157.26	2162640.9	данные отсутствуют	0.1
42	444157.26	2162640.9	данные отсутствуют	данные отсутствуют
42	444157.26	2162640.9	Угол здания (сооружения)	0.1
42	444157.26	2162640.9	данные отсутствуют	данные отсутствуют
Государственный регистратор				ФГИС ЕГРН
полное наименование должности			подпись	инициалы, фамилия

М.П.

Выписка из Единого государственного реестра недвижимости об объекте недвижимости  
Сведения о частях земельного участка

<b>Земельный участок</b>			
<small>(вид объекта недвижимости)</small>			
Лист № __ Раздела <b>4.2</b>	Всего листов раздела <b>4.2</b> : __	Всего разделов: __	Всего листов выписки: __
<b>05.03.2021 № 99/2021/379344637</b>			
Кадастровый номер:		<b>50:26:0180210:1</b>	

Номер точки	Координаты, м		Описание закрепления на местности	Средняя квадратическая погрешность определения координат характерных точек границы части земельного участка, м
	X	Y		
1	2	3	4	5
43	444172.69	2162643.05	данные отсутствуют	0.1
43	444172.69	2162643.05	данные отсутствуют	данные отсутствуют
43	444172.69	2162643.05	Угол здания (сооружения)	0.1
43	444172.69	2162643.05	данные отсутствуют	данные отсутствуют
44	444167.82	2162678.01	данные отсутствуют	0.1
44	444167.82	2162678.01	данные отсутствуют	данные отсутствуют
44	444167.82	2162678.01	Угол здания (сооружения)	0.1
44	444167.82	2162678.01	данные отсутствуют	данные отсутствуют
45	444152.39	2162675.96	данные отсутствуют	0.1
45	444152.39	2162675.96	данные отсутствуют	данные отсутствуют
45	444152.39	2162675.96	Угол здания (сооружения)	0.1
45	444152.39	2162675.96	данные отсутствуют	данные отсутствуют
46	444120.1	2162670.38	данные отсутствуют	0.1
46	444120.1	2162670.38	данные отсутствуют	данные отсутствуют
46	444120.1	2162670.38	данные отсутствуют	0.1
46	444120.1	2162670.38	данные отсутствуют	данные отсутствуют
46	444120.1	2162670.38	Угол здания (сооружения)	0.1

Государственный регистратор		ФГИС ЕГРН
полное наименование должности	подпись	инициалы, фамилия

М.П.

Выписка из Единого государственного реестра недвижимости об объекте недвижимости  
Сведения о частях земельного участка

<b>Земельный участок</b>			
(вид объекта недвижимости)			
Лист № __ Раздела <b>4.2</b>	Всего листов раздела <b>4.2</b> : __	Всего разделов: __	Всего листов выписки: __
<b>05.03.2021 № 99/2021/379344637</b>			
Кадастровый номер:		<b>50:26:0180210:1</b>	

Номер точки	Координаты, м		Описание закрепления на местности	Средняя квадратическая погрешность определения координат характерных точек границы части земельного участка, м
	X	Y		
1	2	3	4	5
46	444120.1	2162670.38	данные отсутствуют	данные отсутствуют
47	444135.47	2162671.38	данные отсутствуют	0.1
47	444135.47	2162671.38	данные отсутствуют	данные отсутствуют
47	444135.47	2162671.38	данные отсутствуют	0.1
47	444135.47	2162671.38	данные отсутствуют	данные отсутствуют
47	444135.47	2162671.38	Угол здания (сооружения)	0.1
47	444135.47	2162671.38	данные отсутствуют	данные отсутствуют
48	444133.2	2162706.15	данные отсутствуют	0.1
48	444133.2	2162706.15	данные отсутствуют	данные отсутствуют
48	444133.2	2162706.15	данные отсутствуют	0.1
48	444133.2	2162706.15	данные отсутствуют	данные отсутствуют
48	444133.2	2162706.15	Угол здания (сооружения)	0.1
48	444133.2	2162706.15	данные отсутствуют	данные отсутствуют
49	444117.84	2162705.15	данные отсутствуют	0.1
49	444117.84	2162705.15	данные отсутствуют	данные отсутствуют
49	444117.84	2162705.15	данные отсутствуют	0.1
49	444117.84	2162705.15	данные отсутствуют	данные отсутствуют
Государственный регистратор				ФГИС ЕГРН
полное наименование должности			подпись	инициалы, фамилия

М.П.

Выписка из Единого государственного реестра недвижимости об объекте недвижимости  
Сведения о частях земельного участка

<b>Земельный участок</b>			
<small>(вид объекта недвижимости)</small>			
Лист № __ Раздела <b>4.2</b>	Всего листов раздела <b>4.2</b> : __	Всего разделов: __	Всего листов выписки: __
<b>05.03.2021 № 99/2021/379344637</b>			
Кадастровый номер:		<b>50:26:0180210:1</b>	

Номер точки	Координаты, м		Описание закрепления на местности	Средняя квадратическая погрешность определения координат характерных точек границы части земельного участка, м
	X	Y		
1	2	3	4	5
49	444117.84	2162705.15	Угол здания (сооружения)	0.1
49	444117.84	2162705.15	данные отсутствуют	данные отсутствуют
50	444198.83	2162793.34	данные отсутствуют	0.1
50	444198.83	2162793.34	данные отсутствуют	данные отсутствуют
51	444198.6	2162783.38	данные отсутствуют	0.1
51	444198.6	2162783.38	данные отсутствуют	данные отсутствуют
52	444208.72	2162783.15	данные отсутствуют	0.1
52	444208.72	2162783.15	данные отсутствуют	данные отсутствуют
53	444208.95	2162793.11	данные отсутствуют	0.1
53	444208.95	2162793.11	данные отсутствуют	данные отсутствуют
54	444178.32	2162707.87	данные отсутствуют	0.1
54	444178.32	2162707.87	данные отсутствуют	данные отсутствуют
54	444178.32	2162707.87	Угол здания (сооружения)	0.1
54	444178.32	2162707.87	данные отсутствуют	данные отсутствуют
55	444190.27	2162708.44	данные отсутствуют	0.1
55	444190.27	2162708.44	данные отсутствуют	данные отсутствуют
55	444190.27	2162708.44	Угол здания (сооружения)	0.1
Государственный регистратор				ФГИС ЕГРН
полное наименование должности			подпись	инициалы, фамилия

М.П.



Выписка из Единого государственного реестра недвижимости об объекте недвижимости  
Сведения о частях земельного участка

<b>Земельный участок</b>			
<small>(вид объекта недвижимости)</small>			
Лист № __ Раздела <b>4.2</b>	Всего листов раздела <b>4.2</b> : __	Всего разделов: __	Всего листов выписки: __
<b>05.03.2021 № 99/2021/379344637</b>			
Кадастровый номер:		<b>50:26:0180210:1</b>	

Номер точки	Координаты, м		Описание закрепления на местности	Средняя квадратическая погрешность определения координат характерных точек границы части земельного участка, м
	X	Y		
1	2	3	4	5
55	444190.27	2162708.44	данные отсутствуют	данные отсутствуют
56	444188.83	2162738.6	данные отсутствуют	0.1
56	444188.83	2162738.6	данные отсутствуют	данные отсутствуют
56	444188.83	2162738.6	Угол здания (сооружения)	0.1
56	444188.83	2162738.6	данные отсутствуют	данные отсутствуют
57	444176.88	2162738.02	данные отсутствуют	0.1
57	444176.88	2162738.02	данные отсутствуют	данные отсутствуют
57	444176.88	2162738.02	Угол здания (сооружения)	0.1
57	444176.88	2162738.02	данные отсутствуют	данные отсутствуют
58	444208.57	2162778.28	Угол здания (сооружения)	0.1
58	444208.57	2162778.28	данные отсутствуют	данные отсутствуют
59	444208.8	2162788.24	Угол здания (сооружения)	0.1
59	444208.8	2162788.24	данные отсутствуют	данные отсутствуют
60	444198.68	2162788.47	Угол здания (сооружения)	0.1
60	444198.68	2162788.47	данные отсутствуют	данные отсутствуют
61	444198.45	2162778.51	Угол здания (сооружения)	0.1
61	444198.45	2162778.51	данные отсутствуют	данные отсутствуют

Государственный регистратор		ФГИС ЕГРН
полное наименование должности	подпись	инициалы, фамилия

М.П.

Выписка из Единого государственного реестра недвижимости об объекте недвижимости  
Сведения о частях земельного участка

<b>Земельный участок</b>			
<small>(вид объекта недвижимости)</small>			
Лист № ___ Раздела <b>4.2</b>	Всего листов раздела <b>4.2</b> : ___	Всего разделов: ___	Всего листов выписки: ___
<b>05.03.2021 № 99/2021/379344637</b>			
Кадастровый номер:		<b>50:26:0180210:1</b>	

Номер точки	Координаты, м		Описание закрепления на местности	Средняя квадратическая погрешность определения координат характерных точек границы части земельного участка, м
	X	Y		
1	2	3	4	5
62	444190.23	2162777.38	Угол здания (сооружения)	0.1
62	444190.23	2162777.38	данные отсутствуют	данные отсутствуют
63	444191.97	2162789.79	Угол здания (сооружения)	0.1
63	444191.97	2162789.79	данные отсутствуют	данные отсутствуют
64	444161.39	2162794.08	Угол здания (сооружения)	0.1
64	444161.39	2162794.08	данные отсутствуют	данные отсутствуют
65	444159.65	2162781.67	Угол здания (сооружения)	0.1
65	444159.65	2162781.67	данные отсутствуют	данные отсутствуют
66	444241.57	2162026.01	данные отсутствуют	данные отсутствуют
66	444241.57	2162026.01	данные отсутствуют	данные отсутствуют
67	444231.69	2162054.21	данные отсутствуют	данные отсутствуют
67	444231.69	2162054.21	данные отсутствуют	данные отсутствуют
68	444214.6	2162101.28	данные отсутствуют	данные отсутствуют
68	444214.6	2162101.28	данные отсутствуют	данные отсутствуют
69	444197.32	2162149.8	данные отсутствуют	данные отсутствуют
69	444197.32	2162149.8	данные отсутствуют	данные отсутствуют
70	444181.73	2162192.96	данные отсутствуют	данные отсутствуют
Государственный регистратор				ФГИС ЕГРН
полное наименование должности			подпись	инициалы, фамилия

М.П.

Выписка из Единого государственного реестра недвижимости об объекте недвижимости  
Сведения о частях земельного участка

<b>Земельный участок</b>			
<small>(вид объекта недвижимости)</small>			
Лист № <u>    </u> Раздела <b>4.2</b>	Всего листов раздела <b>4.2</b> : <u>    </u>	Всего разделов: <u>    </u>	Всего листов выписки: <u>    </u>
<b>05.03.2021 № 99/2021/379344637</b>			
Кадастровый номер:		<b>50:26:0180210:1</b>	

Номер точки	Координаты, м		Описание закрепления на местности	Средняя квадратическая погрешность определения координат характерных точек границы части земельного участка, м
	X	Y		
1	2	3	4	5
70	444181.73	2162192.96	данные отсутствуют	данные отсутствуют
71	444165.09	2162206.01	данные отсутствуют	данные отсутствуют
71	444165.09	2162206.01	данные отсутствуют	данные отсутствуют
72	444163.99	2162207.11	данные отсутствуют	данные отсутствуют
72	444163.99	2162207.11	данные отсутствуют	данные отсутствуют
73	444163.43	2162208.07	данные отсутствуют	данные отсутствуют
73	444163.43	2162208.07	данные отсутствуют	данные отсутствуют
74	444139.4	2162204.45	данные отсутствуют	данные отсутствуют
74	444139.4	2162204.45	данные отсутствуют	данные отсутствуют
75	444129.56	2162203.26	данные отсутствуют	данные отсутствуют
75	444129.56	2162203.26	данные отсутствуют	данные отсутствуют
76	444124.74	2162224.13	данные отсутствуют	данные отсутствуют
76	444124.74	2162224.13	данные отсутствуют	данные отсутствуют
77	444136.53	2162225.56	данные отсутствуют	данные отсутствуют
77	444136.53	2162225.56	данные отсутствуют	данные отсутствуют
78	444162.32	2162229.44	данные отсутствуют	данные отсутствуют
78	444162.32	2162229.44	данные отсутствуют	данные отсутствуют
Государственный регистратор				ФГИС ЕГРН
полное наименование должности			подпись	инициалы, фамилия

М.П.

Выписка из Единого государственного реестра недвижимости об объекте недвижимости  
Сведения о частях земельного участка

<b>Земельный участок</b>			
<small>(вид объекта недвижимости)</small>			
Лист № ___ Раздела <b>4.2</b>	Всего листов раздела <b>4.2</b> : ___	Всего разделов: ___	Всего листов выписки: ___
<b>05.03.2021 № 99/2021/379344637</b>			
Кадастровый номер:		<b>50:26:0180210:1</b>	

Номер точки	Координаты, м		Описание закрепления на местности	Средняя квадратическая погрешность определения координат характерных точек границы части земельного участка, м
	X	Y		
1	2	3	4	5
79	444191.57	2162241.25	данные отсутствуют	данные отсутствуют
79	444191.57	2162241.25	данные отсутствуют	данные отсутствуют
80	444213.86	2162250.01	данные отсутствуют	данные отсутствуют
80	444213.86	2162250.01	данные отсутствуют	данные отсутствуют
81	444217.55	2162246.08	данные отсутствуют	данные отсутствуют
81	444217.55	2162246.08	данные отсутствуют	данные отсутствуют
82	444228.15	2162268.89	данные отсутствуют	данные отсутствуют
82	444228.15	2162268.89	данные отсутствуют	данные отсутствуют
83	444245.24	2162305.51	данные отсутствуют	данные отсутствуют
83	444245.24	2162305.51	данные отсутствуют	данные отсутствуют
84	444258.4	2162333.98	данные отсутствуют	данные отсутствуют
84	444258.4	2162333.98	данные отсутствуют	данные отсутствуют
85	444277.18	2162374.12	данные отсутствуют	данные отсутствуют
85	444277.18	2162374.12	данные отсутствуют	данные отсутствуют
86	444270.3	2162402.36	данные отсутствуют	данные отсутствуют
86	444270.3	2162402.36	данные отсутствуют	данные отсутствуют
87	444261.83	2162437.15	данные отсутствуют	данные отсутствуют

Государственный регистратор		ФГИС ЕГРН
полное наименование должности	подпись	инициалы, фамилия

М.П.

Выписка из Единого государственного реестра недвижимости об объекте недвижимости  
Сведения о частях земельного участка

<b>Земельный участок</b>			
<small>(вид объекта недвижимости)</small>			
Лист № ___ Раздела <b>4.2</b>	Всего листов раздела <b>4.2</b> : ___	Всего разделов: ___	Всего листов выписки: ___
<b>05.03.2021 № 99/2021/379344637</b>			
Кадастровый номер:		<b>50:26:0180210:1</b>	

Номер точки	Координаты, м		Описание закрепления на местности	Средняя квадратическая погрешность определения координат характерных точек границы части земельного участка, м
	X	Y		
1	2	3	4	5
87	444261.83	2162437.15	данные отсутствуют	данные отсутствуют
88	444251.05	2162483.39	данные отсутствуют	данные отсутствуют
88	444251.05	2162483.39	данные отсутствуют	данные отсутствуют
89	444244.16	2162533.27	данные отсутствуют	данные отсутствуют
89	444244.16	2162533.27	данные отсутствуют	данные отсутствуют
90	444237.52	2162584.03	данные отсутствуют	данные отсутствуют
90	444237.52	2162584.03	данные отсутствуют	данные отсутствуют
91	444231.39	2162632.06	данные отсутствуют	данные отсутствуют
91	444231.39	2162632.06	данные отсутствуют	данные отсутствуют
92	444224.75	2162684.08	данные отсутствуют	данные отсутствуют
92	444224.75	2162684.08	данные отсутствуют	данные отсутствуют
93	444218.41	2162733.7	данные отсутствуют	данные отсутствуют
93	444218.41	2162733.7	данные отсутствуют	данные отсутствуют
94	444211.93	2162784.41	данные отсутствуют	данные отсутствуют
94	444211.93	2162784.41	данные отсутствуют	данные отсутствуют
95	444212.54	2162786.91	данные отсутствуют	данные отсутствуют
95	444212.54	2162786.91	данные отсутствуют	данные отсутствуют
Государственный регистратор				ФГИС ЕГРН
полное наименование должности			подпись	инициалы, фамилия

М.П.

## Выписка из Единого государственного реестра недвижимости об объекте недвижимости

## Сведения о частях земельного участка

<b>Земельный участок</b>			
(вид объекта недвижимости)			
Лист № __ Раздела <b>4.2</b>	Всего листов раздела <b>4.2</b> : __	Всего разделов: __	Всего листов выписки: __
<b>05.03.2021 № 99/2021/379344637</b>			
Кадастровый номер:		<b>50:26:0180210:1</b>	

Номер точки	Координаты, м		Описание закрепления на местности	Средняя квадратическая погрешность определения координат характерных точек границы части земельного участка, м
	X	Y		
1	2	3	4	5
96	444213.68	2162788.49	данные отсутствуют	данные отсутствуют
96	444213.68	2162788.49	данные отсутствуют	данные отсутствуют
97	444213.74	2162788.53	данные отсутствуют	данные отсутствуют
97	444213.74	2162788.53	данные отсутствуют	данные отсутствуют
98	444288.23	2162373.75	данные отсутствуют	данные отсутствуют
98	444288.23	2162373.75	данные отсутствуют	данные отсутствуют
99	444287.96	2162372.11	данные отсутствуют	данные отсутствуют
99	444287.96	2162372.11	данные отсутствуют	данные отсутствуют
100	444268.19	2162329.43	данные отсутствуют	данные отсутствуют
100	444268.19	2162329.43	данные отсутствуют	данные отсутствуют
101	444255.03	2162300.96	данные отсутствуют	данные отсутствуют
101	444255.03	2162300.96	данные отсутствуют	данные отсутствуют
102	444237.93	2162264.33	данные отсутствуют	данные отсутствуют
102	444237.93	2162264.33	данные отсутствуют	данные отсутствуют
103	444226.45	2162239.63	данные отсутствуют	данные отсутствуют
103	444226.45	2162239.63	данные отсутствуют	данные отсутствуют
104	444230.99	2162237.52	данные отсутствуют	данные отсутствуют

Государственный регистратор		ФГИС ЕГРН
полное наименование должности	подпись	инициалы, фамилия

М.П.

Выписка из Единого государственного реестра недвижимости об объекте недвижимости  
Сведения о частях земельного участка

<b>Земельный участок</b>			
<small>(вид объекта недвижимости)</small>			
Лист № ___ Раздела <b>4.2</b>	Всего листов раздела <b>4.2</b> : ___	Всего разделов: ___	Всего листов выписки: ___
<b>05.03.2021 № 99/2021/379344637</b>			
Кадастровый номер:		<b>50:26:0180210:1</b>	

Номер точки	Координаты, м		Описание закрепления на местности	Средняя квадратическая погрешность определения координат характерных точек границы части земельного участка, м
	X	Y		
1	2	3	4	5
104	444230.99	2162237.52	данные отсутствуют	данные отсутствуют
105	444229.5	2162235.21	данные отсутствуют	данные отсутствуют
105	444229.5	2162235.21	данные отсутствуют	данные отсутствуют
106	444227.8	2162233.65	данные отсутствуют	данные отсутствуют
106	444227.8	2162233.65	данные отсутствуют	данные отсутствуют
107	444225.82	2162232.53	данные отсутствуют	данные отсутствуют
107	444225.82	2162232.53	данные отсутствуют	данные отсутствуют
108	444199.46	2162221.46	данные отсутствуют	данные отсутствуют
108	444199.46	2162221.46	данные отсутствуют	данные отсутствуют
109	444175.28	2162211.71	данные отсутствуют	данные отсутствуют
109	444175.28	2162211.71	данные отсутствуют	данные отсутствуют
110	444190.11	2162200.48	данные отсутствуют	данные отсутствуют
110	444190.11	2162200.48	данные отсутствуют	данные отсутствуют
111	444191.22	2162199.38	данные отсутствуют	данные отсутствуют
111	444191.22	2162199.38	данные отсутствуют	данные отсутствуют
112	444191.93	2162197.98	данные отсутствуют	данные отсутствуют
112	444191.93	2162197.98	данные отсутствуют	данные отсутствуют

Государственный регистратор		ФГИС ЕГРН
полное наименование должности	подпись	инициалы, фамилия

М.П.

Выписка из Единого государственного реестра недвижимости об объекте недвижимости  
**Сведения о частях земельного участка**

<b>Земельный участок</b>			
<small>(вид объекта недвижимости)</small>			
Лист № __ Раздела <b>4.2</b>	Всего листов раздела <b>4.2</b> : __	Всего разделов: __	Всего листов выписки: __
<b>05.03.2021 № 99/2021/379344637</b>			
Кадастровый номер:		<b>50:26:0180210:1</b>	

Номер точки	Координаты, м		Описание закрепления на местности	Средняя квадратическая погрешность определения координат характерных точек границы части земельного участка, м
	X	Y		
1	2	3	4	5
113	444207.96	2162153.61	данные отсутствуют	данные отсутствуют
113	444207.96	2162153.61	данные отсутствуют	данные отсутствуют
114	444225.24	2162105.09	данные отсутствуют	данные отсутствуют
114	444225.24	2162105.09	данные отсутствуют	данные отсутствуют
115	444242.35	2162057.98	данные отсутствуют	данные отсутствуют
115	444242.35	2162057.98	данные отсутствуют	данные отсутствуют
116	444253.39	2162026.46	данные отсутствуют	данные отсутствуют
116	444253.39	2162026.46	данные отсутствуют	данные отсутствуют

Государственный регистратор		ФГИС ЕГРН
полное наименование должности	подпись	инициалы, фамилия

М.П.



Выписка из Единого государственного реестра недвижимости об объекте недвижимости  
Сведения о частях земельного участка

<b>Земельный участок</b>				
(вид объекта недвижимости)				
Лист № ___ Раздела <b>4.2</b>		Всего листов раздела <b>4.2</b> : ___		Всего разделов: ___
Всего листов выписки: ___				
<b>05.03.2021 № 99/2021/379344637</b>				
Кадастровый номер:			<b>50:26:0180210:1</b>	
Сведения о характерных точках границы части (частей) земельного участка				
Учетный номер части: 13				
Система координат: МСК-50, зона 2				
Зона №				
Номер точки	Координаты, м		Описание закрепления на местности	Средняя квадратическая погрешность определения координат характерных точек границы части земельного участка, м
	X	Y		
1	2	3	4	5
5	444270.93	2162429.74	Долговременный межевой знак	0.1
5	444270.93	2162429.74	данные отсутствуют	данные отсутствуют
6	444254.95	2162498.64	Долговременный межевой знак	0.1
6	444254.95	2162498.64	данные отсутствуют	данные отсутствуют
7	444249.54	2162538.87	Долговременный межевой знак	0.1
7	444249.54	2162538.87	данные отсутствуют	данные отсутствуют
8	444215.63	2162788.14	Долговременный межевой знак	0.1
8	444215.63	2162788.14	данные отсутствуют	данные отсутствуют
22	444187.31	2162284.66	данные отсутствуют	0.1
22	444187.31	2162284.66	данные отсутствуют	данные отсутствуют
22	444187.31	2162284.66	Угол здания (сооружения)	0.1
22	444187.31	2162284.66	данные отсутствуют	данные отсутствуют
23	444192.93	2162284.66	данные отсутствуют	0.1
23	444192.93	2162284.66	данные отсутствуют	данные отсутствуют
23	444192.93	2162284.66	Угол здания (сооружения)	0.1
23	444192.93	2162284.66	данные отсутствуют	данные отсутствуют
Государственный регистратор			ФГИС ЕГРН	
полное наименование должности			подпись	
			инициалы, фамилия	

М.П.

Выписка из Единого государственного реестра недвижимости об объекте недвижимости  
Сведения о частях земельного участка

<b>Земельный участок</b>			
<small>(вид объекта недвижимости)</small>			
Лист № __ Раздела <b>4.2</b>	Всего листов раздела <b>4.2</b> : __	Всего разделов: __	Всего листов выписки: __
<b>05.03.2021 № 99/2021/379344637</b>			
Кадастровый номер:		<b>50:26:0180210:1</b>	

Номер точки	Координаты, м		Описание закрепления на местности	Средняя квадратическая погрешность определения координат характерных точек границы части земельного участка, м
	X	Y		
1	2	3	4	5
24	444192.93	2162290.95	данные отсутствуют	0.1
24	444192.93	2162290.95	данные отсутствуют	данные отсутствуют
24	444192.93	2162290.95	Угол здания (сооружения)	0.1
24	444192.93	2162290.95	данные отсутствуют	данные отсутствуют
25	444187.31	2162290.95	данные отсутствуют	0.1
25	444187.31	2162290.95	данные отсутствуют	данные отсутствуют
25	444187.31	2162290.95	Угол здания (сооружения)	0.1
25	444187.31	2162290.95	данные отсутствуют	данные отсутствуют
26	444043.31	2162749.45	данные отсутствуют	0.1
26	444043.31	2162749.45	данные отсутствуют	данные отсутствуют
26	444043.31	2162749.45	Угол здания (сооружения)	0.1
26	444043.31	2162749.45	данные отсутствуют	данные отсутствуют
27	444037.99	2162778.65	данные отсутствуют	0.1
27	444037.99	2162778.65	данные отсутствуют	данные отсутствуют
27	444037.99	2162778.65	Угол здания (сооружения)	0.1
27	444037.99	2162778.65	данные отсутствуют	данные отсутствуют
28	444027.53	2162776.42	данные отсутствуют	0.1

Государственный регистратор		ФГИС ЕГРН
полное наименование должности	подпись	инициалы, фамилия

М.П.

## Выписка из Единого государственного реестра недвижимости об объекте недвижимости

## Сведения о частях земельного участка

<b>Земельный участок</b>			
(вид объекта недвижимости)			
Лист № __ Раздела <b>4.2</b>	Всего листов раздела <b>4.2</b> : __	Всего разделов: __	Всего листов выписки: __
<b>05.03.2021 № 99/2021/379344637</b>			
Кадастровый номер:		<b>50:26:0180210:1</b>	

Номер точки	Координаты, м		Описание закрепления на местности	Средняя квадратическая погрешность определения координат характерных точек границы части земельного участка, м
	X	Y		
1	2	3	4	5
28	444027.53	2162776.42	данные отсутствуют	данные отсутствуют
28	444027.53	2162776.42	Угол здания (сооружения)	0.1
28	444027.53	2162776.42	данные отсутствуют	данные отсутствуют
29	444030.98	2162757.52	данные отсутствуют	0.1
29	444030.98	2162757.52	данные отсутствуют	данные отсутствуют
29	444030.98	2162757.52	Угол здания (сооружения)	0.1
29	444030.98	2162757.52	данные отсутствуют	данные отсутствуют
30	444010.04	2162753.7	данные отсутствуют	0.1
30	444010.04	2162753.7	данные отсутствуют	данные отсутствуют
30	444010.04	2162753.7	Угол здания (сооружения)	0.1
30	444010.04	2162753.7	данные отсутствуют	данные отсутствуют
31	444008.35	2162761.7	данные отсутствуют	0.1
31	444008.35	2162761.7	данные отсутствуют	данные отсутствуют
31	444008.35	2162761.7	Угол здания (сооружения)	0.1
31	444008.35	2162761.7	данные отсутствуют	данные отсутствуют
32	443997.59	2162759.4	данные отсутствуют	0.1
32	443997.59	2162759.4	данные отсутствуют	данные отсутствуют
Государственный регистратор				ФГИС ЕГРН
полное наименование должности			подпись	инициалы, фамилия

М.П.

Выписка из Единого государственного реестра недвижимости об объекте недвижимости  
Сведения о частях земельного участка

<b>Земельный участок</b>			
(вид объекта недвижимости)			
Лист № __ Раздела <b>4.2</b>	Всего листов раздела <b>4.2</b> : __	Всего разделов: __	Всего листов выписки: __
<b>05.03.2021 № 99/2021/379344637</b>			
Кадастровый номер:		<b>50:26:0180210:1</b>	

Номер точки	Координаты, м		Описание закрепления на местности	Средняя квадратическая погрешность определения координат характерных точек границы части земельного участка, м
	X	Y		
1	2	3	4	5
32	443997.59	2162759.4	Угол здания (сооружения)	0.1
32	443997.59	2162759.4	данные отсутствуют	данные отсутствуют
33	444001.6	2162740.67	данные отсутствуют	0.1
33	444001.6	2162740.67	данные отсутствуют	данные отсутствуют
33	444001.6	2162740.67	Угол здания (сооружения)	0.1
33	444001.6	2162740.67	данные отсутствуют	данные отсутствуют
34	444141.98	2162268.76	данные отсутствуют	0.1
34	444141.98	2162268.76	данные отсутствуют	данные отсутствуют
34	444141.98	2162268.76	Угол здания (сооружения)	0.1
34	444141.98	2162268.76	данные отсутствуют	данные отсутствуют
35	444171.09	2162267.43	данные отсутствуют	0.1
35	444171.09	2162267.43	данные отсутствуют	данные отсутствуют
35	444171.09	2162267.43	Угол здания (сооружения)	0.1
35	444171.09	2162267.43	данные отсутствуют	данные отсутствуют
36	444172.87	2162306.49	данные отсутствуют	0.1
36	444172.87	2162306.49	данные отсутствуют	данные отсутствуют
36	444172.87	2162306.49	Угол здания (сооружения)	0.1

Государственный регистратор		ФГИС ЕГРН
полное наименование должности	подпись	инициалы, фамилия

М.П.

Выписка из Единого государственного реестра недвижимости об объекте недвижимости  
Сведения о частях земельного участка

<b>Земельный участок</b>			
(вид объекта недвижимости)			
Лист № __ Раздела <b>4.2</b>	Всего листов раздела <b>4.2</b> : __	Всего разделов: __	Всего листов выписки: __
<b>05.03.2021 № 99/2021/379344637</b>			
Кадастровый номер:		<b>50:26:0180210:1</b>	

Номер точки	Координаты, м		Описание закрепления на местности	Средняя квадратическая погрешность определения координат характерных точек границы части земельного участка, м
	X	Y		
1	2	3	4	5
36	444172.87	2162306.49	данные отсутствуют	данные отсутствуют
37	444143.76	2162307.81	данные отсутствуют	0.1
37	444143.76	2162307.81	данные отсутствуют	данные отсутствуют
37	444143.76	2162307.81	Угол здания (сооружения)	0.1
37	444143.76	2162307.81	данные отсутствуют	данные отсутствуют
38	444159.8	2162786.54	данные отсутствуют	0.1
38	444159.8	2162786.54	данные отсутствуют	данные отсутствуют
39	444190.38	2162782.25	данные отсутствуют	0.1
39	444190.38	2162782.25	данные отсутствуют	данные отсутствуют
40	444192.12	2162794.66	данные отсутствуют	0.1
40	444192.12	2162794.66	данные отсутствуют	данные отсутствуют
41	444161.54	2162798.95	данные отсутствуют	0.1
41	444161.54	2162798.95	данные отсутствуют	данные отсутствуют
42	444157.26	2162640.9	данные отсутствуют	0.1
42	444157.26	2162640.9	данные отсутствуют	данные отсутствуют
42	444157.26	2162640.9	Угол здания (сооружения)	0.1
42	444157.26	2162640.9	данные отсутствуют	данные отсутствуют
Государственный регистратор				ФГИС ЕГРН
полное наименование должности			подпись	инициалы, фамилия

М.П.

Выписка из Единого государственного реестра недвижимости об объекте недвижимости  
Сведения о частях земельного участка

<b>Земельный участок</b>			
<small>(вид объекта недвижимости)</small>			
Лист № ___ Раздела <b>4.2</b>	Всего листов раздела <b>4.2</b> : ___	Всего разделов: ___	Всего листов выписки: ___
<b>05.03.2021 № 99/2021/379344637</b>			
Кадастровый номер:		<b>50:26:0180210:1</b>	

Номер точки	Координаты, м		Описание закрепления на местности	Средняя квадратическая погрешность определения координат характерных точек границы части земельного участка, м
	X	Y		
1	2	3	4	5
43	444172.69	2162643.05	данные отсутствуют	0.1
43	444172.69	2162643.05	данные отсутствуют	данные отсутствуют
43	444172.69	2162643.05	Угол здания (сооружения)	0.1
43	444172.69	2162643.05	данные отсутствуют	данные отсутствуют
44	444167.82	2162678.01	данные отсутствуют	0.1
44	444167.82	2162678.01	данные отсутствуют	данные отсутствуют
44	444167.82	2162678.01	Угол здания (сооружения)	0.1
44	444167.82	2162678.01	данные отсутствуют	данные отсутствуют
45	444152.39	2162675.96	данные отсутствуют	0.1
45	444152.39	2162675.96	данные отсутствуют	данные отсутствуют
45	444152.39	2162675.96	Угол здания (сооружения)	0.1
45	444152.39	2162675.96	данные отсутствуют	данные отсутствуют
46	444120.1	2162670.38	данные отсутствуют	0.1
46	444120.1	2162670.38	данные отсутствуют	данные отсутствуют
46	444120.1	2162670.38	данные отсутствуют	0.1
46	444120.1	2162670.38	данные отсутствуют	данные отсутствуют
46	444120.1	2162670.38	Угол здания (сооружения)	0.1

Государственный регистратор		ФГИС ЕГРН
полное наименование должности	подпись	инициалы, фамилия

М.П.

Выписка из Единого государственного реестра недвижимости об объекте недвижимости  
Сведения о частях земельного участка

<b>Земельный участок</b>			
<small>(вид объекта недвижимости)</small>			
Лист № <u>    </u> Раздела <b>4.2</b>	Всего листов раздела <b>4.2</b> : <u>    </u>	Всего разделов: <u>    </u>	Всего листов выписки: <u>    </u>
<b>05.03.2021 № 99/2021/379344637</b>			
Кадастровый номер:		<b>50:26:0180210:1</b>	

Номер точки	Координаты, м		Описание закрепления на местности	Средняя квадратическая погрешность определения координат характерных точек границы части земельного участка, м
	X	Y		
1	2	3	4	5
46	444120.1	2162670.38	данные отсутствуют	данные отсутствуют
47	444135.47	2162671.38	данные отсутствуют	0.1
47	444135.47	2162671.38	данные отсутствуют	данные отсутствуют
47	444135.47	2162671.38	данные отсутствуют	0.1
47	444135.47	2162671.38	данные отсутствуют	данные отсутствуют
47	444135.47	2162671.38	Угол здания (сооружения)	0.1
47	444135.47	2162671.38	данные отсутствуют	данные отсутствуют
48	444133.2	2162706.15	данные отсутствуют	0.1
48	444133.2	2162706.15	данные отсутствуют	данные отсутствуют
48	444133.2	2162706.15	данные отсутствуют	0.1
48	444133.2	2162706.15	данные отсутствуют	данные отсутствуют
48	444133.2	2162706.15	Угол здания (сооружения)	0.1
48	444133.2	2162706.15	данные отсутствуют	данные отсутствуют
49	444117.84	2162705.15	данные отсутствуют	0.1
49	444117.84	2162705.15	данные отсутствуют	данные отсутствуют
49	444117.84	2162705.15	данные отсутствуют	0.1
49	444117.84	2162705.15	данные отсутствуют	данные отсутствуют

Государственный регистратор		ФГИС ЕГРН
полное наименование должности	подпись	инициалы, фамилия

М.П.

Выписка из Единого государственного реестра недвижимости об объекте недвижимости  
Сведения о частях земельного участка

<b>Земельный участок</b>			
(вид объекта недвижимости)			
Лист № ___ Раздела <b>4.2</b>	Всего листов раздела <b>4.2</b> : ___	Всего разделов: ___	Всего листов выписки: ___
<b>05.03.2021 № 99/2021/379344637</b>			
Кадастровый номер:		<b>50:26:0180210:1</b>	

Номер точки	Координаты, м		Описание закрепления на местности	Средняя квадратическая погрешность определения координат характерных точек границы части земельного участка, м
	X	Y		
1	2	3	4	5
49	444117.84	2162705.15	Угол здания (сооружения)	0.1
49	444117.84	2162705.15	данные отсутствуют	данные отсутствуют
50	444198.83	2162793.34	данные отсутствуют	0.1
50	444198.83	2162793.34	данные отсутствуют	данные отсутствуют
51	444198.6	2162783.38	данные отсутствуют	0.1
51	444198.6	2162783.38	данные отсутствуют	данные отсутствуют
52	444208.72	2162783.15	данные отсутствуют	0.1
52	444208.72	2162783.15	данные отсутствуют	данные отсутствуют
53	444208.95	2162793.11	данные отсутствуют	0.1
53	444208.95	2162793.11	данные отсутствуют	данные отсутствуют
54	444178.32	2162707.87	данные отсутствуют	0.1
54	444178.32	2162707.87	данные отсутствуют	данные отсутствуют
54	444178.32	2162707.87	Угол здания (сооружения)	0.1
54	444178.32	2162707.87	данные отсутствуют	данные отсутствуют
55	444190.27	2162708.44	данные отсутствуют	0.1
55	444190.27	2162708.44	данные отсутствуют	данные отсутствуют
55	444190.27	2162708.44	Угол здания (сооружения)	0.1
Государственный регистратор				ФГИС ЕГРН
полное наименование должности			подпись	инициалы, фамилия

М.П.



Выписка из Единого государственного реестра недвижимости об объекте недвижимости  
Сведения о частях земельного участка

<b>Земельный участок</b>			
(вид объекта недвижимости)			
Лист № __ Раздела <b>4.2</b>	Всего листов раздела <b>4.2</b> : __	Всего разделов: __	Всего листов выписки: __
<b>05.03.2021 № 99/2021/379344637</b>			
Кадастровый номер:		<b>50:26:0180210:1</b>	

Номер точки	Координаты, м		Описание закрепления на местности	Средняя квадратическая погрешность определения координат характерных точек границы части земельного участка, м
	X	Y		
1	2	3	4	5
55	444190.27	2162708.44	данные отсутствуют	данные отсутствуют
56	444188.83	2162738.6	данные отсутствуют	0.1
56	444188.83	2162738.6	данные отсутствуют	данные отсутствуют
56	444188.83	2162738.6	Угол здания (сооружения)	0.1
56	444188.83	2162738.6	данные отсутствуют	данные отсутствуют
57	444176.88	2162738.02	данные отсутствуют	0.1
57	444176.88	2162738.02	данные отсутствуют	данные отсутствуют
57	444176.88	2162738.02	Угол здания (сооружения)	0.1
57	444176.88	2162738.02	данные отсутствуют	данные отсутствуют
58	444208.57	2162778.28	Угол здания (сооружения)	0.1
58	444208.57	2162778.28	данные отсутствуют	данные отсутствуют
59	444208.8	2162788.24	Угол здания (сооружения)	0.1
59	444208.8	2162788.24	данные отсутствуют	данные отсутствуют
60	444198.68	2162788.47	Угол здания (сооружения)	0.1
60	444198.68	2162788.47	данные отсутствуют	данные отсутствуют
61	444198.45	2162778.51	Угол здания (сооружения)	0.1
61	444198.45	2162778.51	данные отсутствуют	данные отсутствуют
Государственный регистратор				ФГИС ЕГРН
полное наименование должности			подпись	инициалы, фамилия

М.П.

Выписка из Единого государственного реестра недвижимости об объекте недвижимости  
Сведения о частях земельного участка

<b>Земельный участок</b>			
(вид объекта недвижимости)			
Лист № __ Раздела <b>4.2</b>	Всего листов раздела <b>4.2</b> : __	Всего разделов: __	Всего листов выписки: __
<b>05.03.2021 № 99/2021/379344637</b>			
Кадастровый номер:		<b>50:26:0180210:1</b>	

Номер точки	Координаты, м		Описание закрепления на местности	Средняя квадратическая погрешность определения координат характерных точек границы части земельного участка, м
	X	Y		
1	2	3	4	5
62	444190.23	2162777.38	Угол здания (сооружения)	0.1
62	444190.23	2162777.38	данные отсутствуют	данные отсутствуют
63	444191.97	2162789.79	Угол здания (сооружения)	0.1
63	444191.97	2162789.79	данные отсутствуют	данные отсутствуют
64	444161.39	2162794.08	Угол здания (сооружения)	0.1
64	444161.39	2162794.08	данные отсутствуют	данные отсутствуют
65	444159.65	2162781.67	Угол здания (сооружения)	0.1
65	444159.65	2162781.67	данные отсутствуют	данные отсутствуют
66	444241.57	2162026.01	данные отсутствуют	данные отсутствуют
66	444241.57	2162026.01	данные отсутствуют	данные отсутствуют
67	444231.69	2162054.21	данные отсутствуют	данные отсутствуют
67	444231.69	2162054.21	данные отсутствуют	данные отсутствуют
68	444214.6	2162101.28	данные отсутствуют	данные отсутствуют
68	444214.6	2162101.28	данные отсутствуют	данные отсутствуют
69	444197.32	2162149.8	данные отсутствуют	данные отсутствуют
69	444197.32	2162149.8	данные отсутствуют	данные отсутствуют
70	444181.73	2162192.96	данные отсутствуют	данные отсутствуют
Государственный регистратор				ФГИС ЕГРН
полное наименование должности			подпись	инициалы, фамилия

М.П.

Выписка из Единого государственного реестра недвижимости об объекте недвижимости  
Сведения о частях земельного участка

<b>Земельный участок</b>			
(вид объекта недвижимости)			
Лист № __ Раздела <b>4.2</b>	Всего листов раздела <b>4.2</b> : __	Всего разделов: __	Всего листов выписки: __
<b>05.03.2021 № 99/2021/379344637</b>			
Кадастровый номер:		<b>50:26:0180210:1</b>	

Номер точки	Координаты, м		Описание закрепления на местности	Средняя квадратическая погрешность определения координат характерных точек границы части земельного участка, м
	X	Y		
1	2	3	4	5
70	444181.73	2162192.96	данные отсутствуют	данные отсутствуют
71	444165.09	2162206.01	данные отсутствуют	данные отсутствуют
71	444165.09	2162206.01	данные отсутствуют	данные отсутствуют
72	444163.99	2162207.11	данные отсутствуют	данные отсутствуют
72	444163.99	2162207.11	данные отсутствуют	данные отсутствуют
73	444163.43	2162208.07	данные отсутствуют	данные отсутствуют
73	444163.43	2162208.07	данные отсутствуют	данные отсутствуют
74	444139.4	2162204.45	данные отсутствуют	данные отсутствуют
74	444139.4	2162204.45	данные отсутствуют	данные отсутствуют
75	444129.56	2162203.26	данные отсутствуют	данные отсутствуют
75	444129.56	2162203.26	данные отсутствуют	данные отсутствуют
76	444124.74	2162224.13	данные отсутствуют	данные отсутствуют
76	444124.74	2162224.13	данные отсутствуют	данные отсутствуют
77	444136.53	2162225.56	данные отсутствуют	данные отсутствуют
77	444136.53	2162225.56	данные отсутствуют	данные отсутствуют
78	444162.32	2162229.44	данные отсутствуют	данные отсутствуют
78	444162.32	2162229.44	данные отсутствуют	данные отсутствуют
Государственный регистратор				ФГИС ЕГРН
полное наименование должности			подпись	инициалы, фамилия

М.П.

Выписка из Единого государственного реестра недвижимости об объекте недвижимости  
Сведения о частях земельного участка

<b>Земельный участок</b>			
<small>(вид объекта недвижимости)</small>			
Лист № <u>    </u> Раздела <b>4.2</b>	Всего листов раздела <b>4.2</b> : <u>    </u>	Всего разделов: <u>    </u>	Всего листов выписки: <u>    </u>
<b>05.03.2021 № 99/2021/379344637</b>			
Кадастровый номер:		<b>50:26:0180210:1</b>	

Номер точки	Координаты, м		Описание закрепления на местности	Средняя квадратическая погрешность определения координат характерных точек границы части земельного участка, м
	X	Y		
1	2	3	4	5
79	444191.57	2162241.25	данные отсутствуют	данные отсутствуют
79	444191.57	2162241.25	данные отсутствуют	данные отсутствуют
80	444213.86	2162250.01	данные отсутствуют	данные отсутствуют
80	444213.86	2162250.01	данные отсутствуют	данные отсутствуют
81	444217.55	2162246.08	данные отсутствуют	данные отсутствуют
81	444217.55	2162246.08	данные отсутствуют	данные отсутствуют
82	444228.15	2162268.89	данные отсутствуют	данные отсутствуют
82	444228.15	2162268.89	данные отсутствуют	данные отсутствуют
83	444245.24	2162305.51	данные отсутствуют	данные отсутствуют
83	444245.24	2162305.51	данные отсутствуют	данные отсутствуют
84	444258.4	2162333.98	данные отсутствуют	данные отсутствуют
84	444258.4	2162333.98	данные отсутствуют	данные отсутствуют
85	444277.18	2162374.12	данные отсутствуют	данные отсутствуют
85	444277.18	2162374.12	данные отсутствуют	данные отсутствуют
86	444270.3	2162402.36	данные отсутствуют	данные отсутствуют
86	444270.3	2162402.36	данные отсутствуют	данные отсутствуют
87	444261.83	2162437.15	данные отсутствуют	данные отсутствуют
Государственный регистратор				ФГИС ЕГРН
полное наименование должности			подпись	инициалы, фамилия

М.П.

Выписка из Единого государственного реестра недвижимости об объекте недвижимости  
Сведения о частях земельного участка

<b>Земельный участок</b>			
<small>(вид объекта недвижимости)</small>			
Лист № ___ Раздела <b>4.2</b>	Всего листов раздела <b>4.2</b> : ___	Всего разделов: ___	Всего листов выписки: ___
<b>05.03.2021 № 99/2021/379344637</b>			
Кадастровый номер:		<b>50:26:0180210:1</b>	

Номер точки	Координаты, м		Описание закрепления на местности	Средняя квадратическая погрешность определения координат характерных точек границы части земельного участка, м
	X	Y		
1	2	3	4	5
87	444261.83	2162437.15	данные отсутствуют	данные отсутствуют
88	444251.05	2162483.39	данные отсутствуют	данные отсутствуют
88	444251.05	2162483.39	данные отсутствуют	данные отсутствуют
89	444244.16	2162533.27	данные отсутствуют	данные отсутствуют
89	444244.16	2162533.27	данные отсутствуют	данные отсутствуют
90	444237.52	2162584.03	данные отсутствуют	данные отсутствуют
90	444237.52	2162584.03	данные отсутствуют	данные отсутствуют
91	444231.39	2162632.06	данные отсутствуют	данные отсутствуют
91	444231.39	2162632.06	данные отсутствуют	данные отсутствуют
92	444224.75	2162684.08	данные отсутствуют	данные отсутствуют
92	444224.75	2162684.08	данные отсутствуют	данные отсутствуют
93	444218.41	2162733.7	данные отсутствуют	данные отсутствуют
93	444218.41	2162733.7	данные отсутствуют	данные отсутствуют
94	444211.93	2162784.41	данные отсутствуют	данные отсутствуют
94	444211.93	2162784.41	данные отсутствуют	данные отсутствуют
95	444212.54	2162786.91	данные отсутствуют	данные отсутствуют
95	444212.54	2162786.91	данные отсутствуют	данные отсутствуют
Государственный регистратор				ФГИС ЕГРН
полное наименование должности			подпись	инициалы, фамилия

М.П.

Выписка из Единого государственного реестра недвижимости об объекте недвижимости  
Сведения о частях земельного участка

<b>Земельный участок</b>			
<small>(вид объекта недвижимости)</small>			
Лист № __ Раздела <b>4.2</b>	Всего листов раздела <b>4.2</b> : __	Всего разделов: __	Всего листов выписки: __
<b>05.03.2021 № 99/2021/379344637</b>			
Кадастровый номер:		<b>50:26:0180210:1</b>	

Номер точки	Координаты, м		Описание закрепления на местности	Средняя квадратическая погрешность определения координат характерных точек границы части земельного участка, м
	X	Y		
1	2	3	4	5
96	444213.68	2162788.49	данные отсутствуют	данные отсутствуют
96	444213.68	2162788.49	данные отсутствуют	данные отсутствуют
97	444213.74	2162788.53	данные отсутствуют	данные отсутствуют
97	444213.74	2162788.53	данные отсутствуют	данные отсутствуют
98	444288.23	2162373.75	данные отсутствуют	данные отсутствуют
98	444288.23	2162373.75	данные отсутствуют	данные отсутствуют
99	444287.96	2162372.11	данные отсутствуют	данные отсутствуют
99	444287.96	2162372.11	данные отсутствуют	данные отсутствуют
100	444268.19	2162329.43	данные отсутствуют	данные отсутствуют
100	444268.19	2162329.43	данные отсутствуют	данные отсутствуют
101	444255.03	2162300.96	данные отсутствуют	данные отсутствуют
101	444255.03	2162300.96	данные отсутствуют	данные отсутствуют
102	444237.93	2162264.33	данные отсутствуют	данные отсутствуют
102	444237.93	2162264.33	данные отсутствуют	данные отсутствуют
103	444226.45	2162239.63	данные отсутствуют	данные отсутствуют
103	444226.45	2162239.63	данные отсутствуют	данные отсутствуют
104	444230.99	2162237.52	данные отсутствуют	данные отсутствуют
Государственный регистратор				ФГИС ЕГРН
полное наименование должности			подпись	инициалы, фамилия

М.П.

Выписка из Единого государственного реестра недвижимости об объекте недвижимости  
Сведения о частях земельного участка

<b>Земельный участок</b>			
<small>(вид объекта недвижимости)</small>			
Лист № __ Раздела <b>4.2</b>	Всего листов раздела <b>4.2</b> : __	Всего разделов: __	Всего листов выписки: __
<b>05.03.2021 № 99/2021/379344637</b>			
Кадастровый номер:		<b>50:26:0180210:1</b>	

Номер точки	Координаты, м		Описание закрепления на местности	Средняя квадратическая погрешность определения координат характерных точек границы части земельного участка, м
	X	Y		
1	2	3	4	5
104	444230.99	2162237.52	данные отсутствуют	данные отсутствуют
105	444229.5	2162235.21	данные отсутствуют	данные отсутствуют
105	444229.5	2162235.21	данные отсутствуют	данные отсутствуют
106	444227.8	2162233.65	данные отсутствуют	данные отсутствуют
106	444227.8	2162233.65	данные отсутствуют	данные отсутствуют
107	444225.82	2162232.53	данные отсутствуют	данные отсутствуют
107	444225.82	2162232.53	данные отсутствуют	данные отсутствуют
108	444199.46	2162221.46	данные отсутствуют	данные отсутствуют
108	444199.46	2162221.46	данные отсутствуют	данные отсутствуют
109	444175.28	2162211.71	данные отсутствуют	данные отсутствуют
109	444175.28	2162211.71	данные отсутствуют	данные отсутствуют
110	444190.11	2162200.48	данные отсутствуют	данные отсутствуют
110	444190.11	2162200.48	данные отсутствуют	данные отсутствуют
111	444191.22	2162199.38	данные отсутствуют	данные отсутствуют
111	444191.22	2162199.38	данные отсутствуют	данные отсутствуют
112	444191.93	2162197.98	данные отсутствуют	данные отсутствуют
112	444191.93	2162197.98	данные отсутствуют	данные отсутствуют
Государственный регистратор				ФГИС ЕГРН
полное наименование должности			подпись	инициалы, фамилия

М.П.

Выписка из Единого государственного реестра недвижимости об объекте недвижимости  
**Сведения о частях земельного участка**

<b>Земельный участок</b>			
<small>(вид объекта недвижимости)</small>			
Лист № ___ Раздела <b>4.2</b>	Всего листов раздела <b>4.2</b> : ___	Всего разделов: ___	Всего листов выписки: ___
<b>05.03.2021 № 99/2021/379344637</b>			
Кадастровый номер:		<b>50:26:0180210:1</b>	

Номер точки	Координаты, м		Описание закрепления на местности	Средняя квадратическая погрешность определения координат характерных точек границы части земельного участка, м
	X	Y		
1	2	3	4	5
113	444207.96	2162153.61	данные отсутствуют	данные отсутствуют
113	444207.96	2162153.61	данные отсутствуют	данные отсутствуют
114	444225.24	2162105.09	данные отсутствуют	данные отсутствуют
114	444225.24	2162105.09	данные отсутствуют	данные отсутствуют
115	444242.35	2162057.98	данные отсутствуют	данные отсутствуют
115	444242.35	2162057.98	данные отсутствуют	данные отсутствуют
116	444253.39	2162026.46	данные отсутствуют	данные отсутствуют
116	444253.39	2162026.46	данные отсутствуют	данные отсутствуют

Государственный регистратор		ФГИС ЕГРН
полное наименование должности	подпись	инициалы, фамилия

М.П.



Выписка из Единого государственного реестра недвижимости об объекте недвижимости  
Сведения о частях земельного участка

<b>Земельный участок</b>				
(вид объекта недвижимости)				
Лист № ___ Раздела <b>4.2</b>		Всего листов раздела <b>4.2</b> : ___		Всего разделов: ___
Всего листов выписки: ___				
<b>05.03.2021 № 99/2021/379344637</b>				
Кадастровый номер:			<b>50:26:0180210:1</b>	
Сведения о характерных точках границы части (частей) земельного участка				
Учетный номер части: 13				
Система координат: МСК-73				
Зона №				
Номер точки	Координаты, м		Описание закрепления на местности	Средняя квадратическая погрешность определения координат характерных точек границы части земельного участка, м
	X	Y		
1	2	3	4	5
5	444270.93	2162429.74	Долговременный межевой знак	0.1
5	444270.93	2162429.74	данные отсутствуют	данные отсутствуют
6	444254.95	2162498.64	Долговременный межевой знак	0.1
6	444254.95	2162498.64	данные отсутствуют	данные отсутствуют
7	444249.54	2162538.87	Долговременный межевой знак	0.1
7	444249.54	2162538.87	данные отсутствуют	данные отсутствуют
8	444215.63	2162788.14	Долговременный межевой знак	0.1
8	444215.63	2162788.14	данные отсутствуют	данные отсутствуют
22	444187.31	2162284.66	данные отсутствуют	0.1
22	444187.31	2162284.66	данные отсутствуют	данные отсутствуют
22	444187.31	2162284.66	Угол здания (сооружения)	0.1
22	444187.31	2162284.66	данные отсутствуют	данные отсутствуют
23	444192.93	2162284.66	данные отсутствуют	0.1
23	444192.93	2162284.66	данные отсутствуют	данные отсутствуют
23	444192.93	2162284.66	Угол здания (сооружения)	0.1
23	444192.93	2162284.66	данные отсутствуют	данные отсутствуют
Государственный регистратор			ФГИС ЕГРН	
полное наименование должности			подпись	
			инициалы, фамилия	

М.П.

Выписка из Единого государственного реестра недвижимости об объекте недвижимости  
Сведения о частях земельного участка

<b>Земельный участок</b>			
<small>(вид объекта недвижимости)</small>			
Лист № <u>    </u> Раздела <b>4.2</b>	Всего листов раздела <b>4.2</b> : <u>    </u>	Всего разделов: <u>    </u>	Всего листов выписки: <u>    </u>
<b>05.03.2021 № 99/2021/379344637</b>			
Кадастровый номер:		<b>50:26:0180210:1</b>	

Номер точки	Координаты, м		Описание закрепления на местности	Средняя квадратическая погрешность определения координат характерных точек границы части земельного участка, м
	X	Y		
1	2	3	4	5
24	444192.93	2162290.95	данные отсутствуют	0.1
24	444192.93	2162290.95	данные отсутствуют	данные отсутствуют
24	444192.93	2162290.95	Угол здания (сооружения)	0.1
24	444192.93	2162290.95	данные отсутствуют	данные отсутствуют
25	444187.31	2162290.95	данные отсутствуют	0.1
25	444187.31	2162290.95	данные отсутствуют	данные отсутствуют
25	444187.31	2162290.95	Угол здания (сооружения)	0.1
25	444187.31	2162290.95	данные отсутствуют	данные отсутствуют
26	444043.31	2162749.45	данные отсутствуют	0.1
26	444043.31	2162749.45	данные отсутствуют	данные отсутствуют
26	444043.31	2162749.45	Угол здания (сооружения)	0.1
26	444043.31	2162749.45	данные отсутствуют	данные отсутствуют
27	444037.99	2162778.65	данные отсутствуют	0.1
27	444037.99	2162778.65	данные отсутствуют	данные отсутствуют
27	444037.99	2162778.65	Угол здания (сооружения)	0.1
27	444037.99	2162778.65	данные отсутствуют	данные отсутствуют
28	444027.53	2162776.42	данные отсутствуют	0.1
Государственный регистратор				ФГИС ЕГРН
полное наименование должности			подпись	инициалы, фамилия

М.П.

Выписка из Единого государственного реестра недвижимости об объекте недвижимости  
Сведения о частях земельного участка

<b>Земельный участок</b>			
<small>(вид объекта недвижимости)</small>			
Лист № ___ Раздела <b>4.2</b>	Всего листов раздела <b>4.2</b> : ___	Всего разделов: ___	Всего листов выписки: ___
<b>05.03.2021 № 99/2021/379344637</b>			
Кадастровый номер:		<b>50:26:0180210:1</b>	

Номер точки	Координаты, м		Описание закрепления на местности	Средняя квадратическая погрешность определения координат характерных точек границы части земельного участка, м
	X	Y		
1	2	3	4	5
28	444027.53	2162776.42	данные отсутствуют	данные отсутствуют
28	444027.53	2162776.42	Угол здания (сооружения)	0.1
28	444027.53	2162776.42	данные отсутствуют	данные отсутствуют
29	444030.98	2162757.52	данные отсутствуют	0.1
29	444030.98	2162757.52	данные отсутствуют	данные отсутствуют
29	444030.98	2162757.52	Угол здания (сооружения)	0.1
29	444030.98	2162757.52	данные отсутствуют	данные отсутствуют
30	444010.04	2162753.7	данные отсутствуют	0.1
30	444010.04	2162753.7	данные отсутствуют	данные отсутствуют
30	444010.04	2162753.7	Угол здания (сооружения)	0.1
30	444010.04	2162753.7	данные отсутствуют	данные отсутствуют
31	444008.35	2162761.7	данные отсутствуют	0.1
31	444008.35	2162761.7	данные отсутствуют	данные отсутствуют
31	444008.35	2162761.7	Угол здания (сооружения)	0.1
31	444008.35	2162761.7	данные отсутствуют	данные отсутствуют
32	443997.59	2162759.4	данные отсутствуют	0.1
32	443997.59	2162759.4	данные отсутствуют	данные отсутствуют
Государственный регистратор				ФГИС ЕГРН
полное наименование должности			подпись	инициалы, фамилия

М.П.

Выписка из Единого государственного реестра недвижимости об объекте недвижимости  
Сведения о частях земельного участка

<b>Земельный участок</b>			
(вид объекта недвижимости)			
Лист № __ Раздела <b>4.2</b>	Всего листов раздела <b>4.2</b> : __	Всего разделов: __	Всего листов выписки: __
<b>05.03.2021 № 99/2021/379344637</b>			
Кадастровый номер:		<b>50:26:0180210:1</b>	

Номер точки	Координаты, м		Описание закрепления на местности	Средняя квадратическая погрешность определения координат характерных точек границы части земельного участка, м
	X	Y		
1	2	3	4	5
32	443997.59	2162759.4	Угол здания (сооружения)	0.1
32	443997.59	2162759.4	данные отсутствуют	данные отсутствуют
33	444001.6	2162740.67	данные отсутствуют	0.1
33	444001.6	2162740.67	данные отсутствуют	данные отсутствуют
33	444001.6	2162740.67	Угол здания (сооружения)	0.1
33	444001.6	2162740.67	данные отсутствуют	данные отсутствуют
34	444141.98	2162268.76	данные отсутствуют	0.1
34	444141.98	2162268.76	данные отсутствуют	данные отсутствуют
34	444141.98	2162268.76	Угол здания (сооружения)	0.1
34	444141.98	2162268.76	данные отсутствуют	данные отсутствуют
35	444171.09	2162267.43	данные отсутствуют	0.1
35	444171.09	2162267.43	данные отсутствуют	данные отсутствуют
35	444171.09	2162267.43	Угол здания (сооружения)	0.1
35	444171.09	2162267.43	данные отсутствуют	данные отсутствуют
36	444172.87	2162306.49	данные отсутствуют	0.1
36	444172.87	2162306.49	данные отсутствуют	данные отсутствуют
36	444172.87	2162306.49	Угол здания (сооружения)	0.1
Государственный регистратор				ФГИС ЕГРН
полное наименование должности			подпись	инициалы, фамилия

М.П.

Выписка из Единого государственного реестра недвижимости об объекте недвижимости  
Сведения о частях земельного участка

<b>Земельный участок</b>			
<small>(вид объекта недвижимости)</small>			
Лист № ___ Раздела <b>4.2</b>	Всего листов раздела <b>4.2</b> : ___	Всего разделов: ___	Всего листов выписки: ___
<b>05.03.2021 № 99/2021/379344637</b>			
Кадастровый номер:		<b>50:26:0180210:1</b>	

Номер точки	Координаты, м		Описание закрепления на местности	Средняя квадратическая погрешность определения координат характерных точек границы части земельного участка, м
	X	Y		
1	2	3	4	5
36	444172.87	2162306.49	данные отсутствуют	данные отсутствуют
37	444143.76	2162307.81	данные отсутствуют	0.1
37	444143.76	2162307.81	данные отсутствуют	данные отсутствуют
37	444143.76	2162307.81	Угол здания (сооружения)	0.1
37	444143.76	2162307.81	данные отсутствуют	данные отсутствуют
38	444159.8	2162786.54	данные отсутствуют	0.1
38	444159.8	2162786.54	данные отсутствуют	данные отсутствуют
39	444190.38	2162782.25	данные отсутствуют	0.1
39	444190.38	2162782.25	данные отсутствуют	данные отсутствуют
40	444192.12	2162794.66	данные отсутствуют	0.1
40	444192.12	2162794.66	данные отсутствуют	данные отсутствуют
41	444161.54	2162798.95	данные отсутствуют	0.1
41	444161.54	2162798.95	данные отсутствуют	данные отсутствуют
42	444157.26	2162640.9	данные отсутствуют	0.1
42	444157.26	2162640.9	данные отсутствуют	данные отсутствуют
42	444157.26	2162640.9	Угол здания (сооружения)	0.1
42	444157.26	2162640.9	данные отсутствуют	данные отсутствуют
Государственный регистратор				ФГИС ЕГРН
полное наименование должности			подпись	инициалы, фамилия

М.П.

Выписка из Единого государственного реестра недвижимости об объекте недвижимости  
Сведения о частях земельного участка

<b>Земельный участок</b>			
<small>(вид объекта недвижимости)</small>			
Лист № __ Раздела <b>4.2</b>	Всего листов раздела <b>4.2</b> : __	Всего разделов: __	Всего листов выписки: __
<b>05.03.2021 № 99/2021/379344637</b>			
Кадастровый номер:		<b>50:26:0180210:1</b>	

Номер точки	Координаты, м		Описание закрепления на местности	Средняя квадратическая погрешность определения координат характерных точек границы части земельного участка, м
	X	Y		
1	2	3	4	5
43	444172.69	2162643.05	данные отсутствуют	0.1
43	444172.69	2162643.05	данные отсутствуют	данные отсутствуют
43	444172.69	2162643.05	Угол здания (сооружения)	0.1
43	444172.69	2162643.05	данные отсутствуют	данные отсутствуют
44	444167.82	2162678.01	данные отсутствуют	0.1
44	444167.82	2162678.01	данные отсутствуют	данные отсутствуют
44	444167.82	2162678.01	Угол здания (сооружения)	0.1
44	444167.82	2162678.01	данные отсутствуют	данные отсутствуют
45	444152.39	2162675.96	данные отсутствуют	0.1
45	444152.39	2162675.96	данные отсутствуют	данные отсутствуют
45	444152.39	2162675.96	Угол здания (сооружения)	0.1
45	444152.39	2162675.96	данные отсутствуют	данные отсутствуют
46	444120.1	2162670.38	данные отсутствуют	0.1
46	444120.1	2162670.38	данные отсутствуют	данные отсутствуют
46	444120.1	2162670.38	данные отсутствуют	0.1
46	444120.1	2162670.38	данные отсутствуют	данные отсутствуют
46	444120.1	2162670.38	Угол здания (сооружения)	0.1
Государственный регистратор				ФГИС ЕГРН
полное наименование должности			подпись	инициалы, фамилия

М.П.

Выписка из Единого государственного реестра недвижимости об объекте недвижимости  
Сведения о частях земельного участка

<b>Земельный участок</b>			
(вид объекта недвижимости)			
Лист № __ Раздела <b>4.2</b>	Всего листов раздела <b>4.2</b> : __	Всего разделов: __	Всего листов выписки: __
<b>05.03.2021 № 99/2021/379344637</b>			
Кадастровый номер:		<b>50:26:0180210:1</b>	

Номер точки	Координаты, м		Описание закрепления на местности	Средняя квадратическая погрешность определения координат характерных точек границы части земельного участка, м
	X	Y		
1	2	3	4	5
46	444120.1	2162670.38	данные отсутствуют	данные отсутствуют
47	444135.47	2162671.38	данные отсутствуют	0.1
47	444135.47	2162671.38	данные отсутствуют	данные отсутствуют
47	444135.47	2162671.38	данные отсутствуют	0.1
47	444135.47	2162671.38	данные отсутствуют	данные отсутствуют
47	444135.47	2162671.38	Угол здания (сооружения)	0.1
47	444135.47	2162671.38	данные отсутствуют	данные отсутствуют
48	444133.2	2162706.15	данные отсутствуют	0.1
48	444133.2	2162706.15	данные отсутствуют	данные отсутствуют
48	444133.2	2162706.15	данные отсутствуют	0.1
48	444133.2	2162706.15	данные отсутствуют	данные отсутствуют
48	444133.2	2162706.15	Угол здания (сооружения)	0.1
48	444133.2	2162706.15	данные отсутствуют	данные отсутствуют
49	444117.84	2162705.15	данные отсутствуют	0.1
49	444117.84	2162705.15	данные отсутствуют	данные отсутствуют
49	444117.84	2162705.15	данные отсутствуют	0.1
49	444117.84	2162705.15	данные отсутствуют	данные отсутствуют

Государственный регистратор		ФГИС ЕГРН
полное наименование должности	подпись	инициалы, фамилия

М.П.

Выписка из Единого государственного реестра недвижимости об объекте недвижимости  
Сведения о частях земельного участка

<b>Земельный участок</b>			
(вид объекта недвижимости)			
Лист № __ Раздела <b>4.2</b>	Всего листов раздела <b>4.2</b> : __	Всего разделов: __	Всего листов выписки: __
<b>05.03.2021 № 99/2021/379344637</b>			
Кадастровый номер:		<b>50:26:0180210:1</b>	

Номер точки	Координаты, м		Описание закрепления на местности	Средняя квадратическая погрешность определения координат характерных точек границы части земельного участка, м
	X	Y		
1	2	3	4	5
49	444117.84	2162705.15	Угол здания (сооружения)	0.1
49	444117.84	2162705.15	данные отсутствуют	данные отсутствуют
50	444198.83	2162793.34	данные отсутствуют	0.1
50	444198.83	2162793.34	данные отсутствуют	данные отсутствуют
51	444198.6	2162783.38	данные отсутствуют	0.1
51	444198.6	2162783.38	данные отсутствуют	данные отсутствуют
52	444208.72	2162783.15	данные отсутствуют	0.1
52	444208.72	2162783.15	данные отсутствуют	данные отсутствуют
53	444208.95	2162793.11	данные отсутствуют	0.1
53	444208.95	2162793.11	данные отсутствуют	данные отсутствуют
54	444178.32	2162707.87	данные отсутствуют	0.1
54	444178.32	2162707.87	данные отсутствуют	данные отсутствуют
54	444178.32	2162707.87	Угол здания (сооружения)	0.1
54	444178.32	2162707.87	данные отсутствуют	данные отсутствуют
55	444190.27	2162708.44	данные отсутствуют	0.1
55	444190.27	2162708.44	данные отсутствуют	данные отсутствуют
55	444190.27	2162708.44	Угол здания (сооружения)	0.1
Государственный регистратор				ФГИС ЕГРН
полное наименование должности			подпись	инициалы, фамилия

М.П.



Выписка из Единого государственного реестра недвижимости об объекте недвижимости  
Сведения о частях земельного участка

<b>Земельный участок</b>			
(вид объекта недвижимости)			
Лист № __ Раздела <b>4.2</b>	Всего листов раздела <b>4.2</b> : __	Всего разделов: __	Всего листов выписки: __
<b>05.03.2021 № 99/2021/379344637</b>			
Кадастровый номер:		<b>50:26:0180210:1</b>	

Номер точки	Координаты, м		Описание закрепления на местности	Средняя квадратическая погрешность определения координат характерных точек границы части земельного участка, м
	X	Y		
1	2	3	4	5
55	444190.27	2162708.44	данные отсутствуют	данные отсутствуют
56	444188.83	2162738.6	данные отсутствуют	0.1
56	444188.83	2162738.6	данные отсутствуют	данные отсутствуют
56	444188.83	2162738.6	Угол здания (сооружения)	0.1
56	444188.83	2162738.6	данные отсутствуют	данные отсутствуют
57	444176.88	2162738.02	данные отсутствуют	0.1
57	444176.88	2162738.02	данные отсутствуют	данные отсутствуют
57	444176.88	2162738.02	Угол здания (сооружения)	0.1
57	444176.88	2162738.02	данные отсутствуют	данные отсутствуют
58	444208.57	2162778.28	Угол здания (сооружения)	0.1
58	444208.57	2162778.28	данные отсутствуют	данные отсутствуют
59	444208.8	2162788.24	Угол здания (сооружения)	0.1
59	444208.8	2162788.24	данные отсутствуют	данные отсутствуют
60	444198.68	2162788.47	Угол здания (сооружения)	0.1
60	444198.68	2162788.47	данные отсутствуют	данные отсутствуют
61	444198.45	2162778.51	Угол здания (сооружения)	0.1
61	444198.45	2162778.51	данные отсутствуют	данные отсутствуют
Государственный регистратор				ФГИС ЕГРН
полное наименование должности			подпись	инициалы, фамилия

М.П.

Выписка из Единого государственного реестра недвижимости об объекте недвижимости  
Сведения о частях земельного участка

<b>Земельный участок</b>			
(вид объекта недвижимости)			
Лист № __ Раздела <b>4.2</b>	Всего листов раздела <b>4.2</b> : __	Всего разделов: __	Всего листов выписки: __
<b>05.03.2021 № 99/2021/379344637</b>			
Кадастровый номер:		<b>50:26:0180210:1</b>	

Номер точки	Координаты, м		Описание закрепления на местности	Средняя квадратическая погрешность определения координат характерных точек границы части земельного участка, м
	X	Y		
1	2	3	4	5
62	444190.23	2162777.38	Угол здания (сооружения)	0.1
62	444190.23	2162777.38	данные отсутствуют	данные отсутствуют
63	444191.97	2162789.79	Угол здания (сооружения)	0.1
63	444191.97	2162789.79	данные отсутствуют	данные отсутствуют
64	444161.39	2162794.08	Угол здания (сооружения)	0.1
64	444161.39	2162794.08	данные отсутствуют	данные отсутствуют
65	444159.65	2162781.67	Угол здания (сооружения)	0.1
65	444159.65	2162781.67	данные отсутствуют	данные отсутствуют
66	444241.57	2162026.01	данные отсутствуют	данные отсутствуют
66	444241.57	2162026.01	данные отсутствуют	данные отсутствуют
67	444231.69	2162054.21	данные отсутствуют	данные отсутствуют
67	444231.69	2162054.21	данные отсутствуют	данные отсутствуют
68	444214.6	2162101.28	данные отсутствуют	данные отсутствуют
68	444214.6	2162101.28	данные отсутствуют	данные отсутствуют
69	444197.32	2162149.8	данные отсутствуют	данные отсутствуют
69	444197.32	2162149.8	данные отсутствуют	данные отсутствуют
70	444181.73	2162192.96	данные отсутствуют	данные отсутствуют
Государственный регистратор				ФГИС ЕГРН
полное наименование должности			подпись	инициалы, фамилия

М.П.

Выписка из Единого государственного реестра недвижимости об объекте недвижимости  
Сведения о частях земельного участка

<b>Земельный участок</b>			
<small>(вид объекта недвижимости)</small>			
Лист № __ Раздела <b>4.2</b>	Всего листов раздела <b>4.2</b> : __	Всего разделов: __	Всего листов выписки: __
<b>05.03.2021 № 99/2021/379344637</b>			
Кадастровый номер:		<b>50:26:0180210:1</b>	

Номер точки	Координаты, м		Описание закрепления на местности	Средняя квадратическая погрешность определения координат характерных точек границы части земельного участка, м
	X	Y		
1	2	3	4	5
70	444181.73	2162192.96	данные отсутствуют	данные отсутствуют
71	444165.09	2162206.01	данные отсутствуют	данные отсутствуют
71	444165.09	2162206.01	данные отсутствуют	данные отсутствуют
72	444163.99	2162207.11	данные отсутствуют	данные отсутствуют
72	444163.99	2162207.11	данные отсутствуют	данные отсутствуют
73	444163.43	2162208.07	данные отсутствуют	данные отсутствуют
73	444163.43	2162208.07	данные отсутствуют	данные отсутствуют
74	444139.4	2162204.45	данные отсутствуют	данные отсутствуют
74	444139.4	2162204.45	данные отсутствуют	данные отсутствуют
75	444129.56	2162203.26	данные отсутствуют	данные отсутствуют
75	444129.56	2162203.26	данные отсутствуют	данные отсутствуют
76	444124.74	2162224.13	данные отсутствуют	данные отсутствуют
76	444124.74	2162224.13	данные отсутствуют	данные отсутствуют
77	444136.53	2162225.56	данные отсутствуют	данные отсутствуют
77	444136.53	2162225.56	данные отсутствуют	данные отсутствуют
78	444162.32	2162229.44	данные отсутствуют	данные отсутствуют
78	444162.32	2162229.44	данные отсутствуют	данные отсутствуют
Государственный регистратор				ФГИС ЕГРН
полное наименование должности			подпись	инициалы, фамилия

М.П.

Выписка из Единого государственного реестра недвижимости об объекте недвижимости  
Сведения о частях земельного участка

<b>Земельный участок</b>			
<small>(вид объекта недвижимости)</small>			
Лист № <u>    </u> Раздела <b>4.2</b>	Всего листов раздела <b>4.2</b> : <u>    </u>	Всего разделов: <u>    </u>	Всего листов выписки: <u>    </u>
<b>05.03.2021 № 99/2021/379344637</b>			
Кадастровый номер:		<b>50:26:0180210:1</b>	

Номер точки	Координаты, м		Описание закрепления на местности	Средняя квадратическая погрешность определения координат характерных точек границы части земельного участка, м
	X	Y		
1	2	3	4	5
79	444191.57	2162241.25	данные отсутствуют	данные отсутствуют
79	444191.57	2162241.25	данные отсутствуют	данные отсутствуют
80	444213.86	2162250.01	данные отсутствуют	данные отсутствуют
80	444213.86	2162250.01	данные отсутствуют	данные отсутствуют
81	444217.55	2162246.08	данные отсутствуют	данные отсутствуют
81	444217.55	2162246.08	данные отсутствуют	данные отсутствуют
82	444228.15	2162268.89	данные отсутствуют	данные отсутствуют
82	444228.15	2162268.89	данные отсутствуют	данные отсутствуют
83	444245.24	2162305.51	данные отсутствуют	данные отсутствуют
83	444245.24	2162305.51	данные отсутствуют	данные отсутствуют
84	444258.4	2162333.98	данные отсутствуют	данные отсутствуют
84	444258.4	2162333.98	данные отсутствуют	данные отсутствуют
85	444277.18	2162374.12	данные отсутствуют	данные отсутствуют
85	444277.18	2162374.12	данные отсутствуют	данные отсутствуют
86	444270.3	2162402.36	данные отсутствуют	данные отсутствуют
86	444270.3	2162402.36	данные отсутствуют	данные отсутствуют
87	444261.83	2162437.15	данные отсутствуют	данные отсутствуют
Государственный регистратор				ФГИС ЕГРН
полное наименование должности			подпись	инициалы, фамилия

М.П.

Выписка из Единого государственного реестра недвижимости об объекте недвижимости  
Сведения о частях земельного участка

<b>Земельный участок</b>			
<small>(вид объекта недвижимости)</small>			
Лист № ___ Раздела <b>4.2</b>	Всего листов раздела <b>4.2</b> : ___	Всего разделов: ___	Всего листов выписки: ___
<b>05.03.2021 № 99/2021/379344637</b>			
Кадастровый номер:		<b>50:26:0180210:1</b>	

Номер точки	Координаты, м		Описание закрепления на местности	Средняя квадратическая погрешность определения координат характерных точек границы части земельного участка, м
	X	Y		
1	2	3	4	5
87	444261.83	2162437.15	данные отсутствуют	данные отсутствуют
88	444251.05	2162483.39	данные отсутствуют	данные отсутствуют
88	444251.05	2162483.39	данные отсутствуют	данные отсутствуют
89	444244.16	2162533.27	данные отсутствуют	данные отсутствуют
89	444244.16	2162533.27	данные отсутствуют	данные отсутствуют
90	444237.52	2162584.03	данные отсутствуют	данные отсутствуют
90	444237.52	2162584.03	данные отсутствуют	данные отсутствуют
91	444231.39	2162632.06	данные отсутствуют	данные отсутствуют
91	444231.39	2162632.06	данные отсутствуют	данные отсутствуют
92	444224.75	2162684.08	данные отсутствуют	данные отсутствуют
92	444224.75	2162684.08	данные отсутствуют	данные отсутствуют
93	444218.41	2162733.7	данные отсутствуют	данные отсутствуют
93	444218.41	2162733.7	данные отсутствуют	данные отсутствуют
94	444211.93	2162784.41	данные отсутствуют	данные отсутствуют
94	444211.93	2162784.41	данные отсутствуют	данные отсутствуют
95	444212.54	2162786.91	данные отсутствуют	данные отсутствуют
95	444212.54	2162786.91	данные отсутствуют	данные отсутствуют
Государственный регистратор				ФГИС ЕГРН
полное наименование должности			подпись	инициалы, фамилия

М.П.

Выписка из Единого государственного реестра недвижимости об объекте недвижимости  
Сведения о частях земельного участка

<b>Земельный участок</b>			
<small>(вид объекта недвижимости)</small>			
Лист № <u>    </u> Раздела <b>4.2</b>	Всего листов раздела <b>4.2</b> : <u>    </u>	Всего разделов: <u>    </u>	Всего листов выписки: <u>    </u>
<b>05.03.2021 № 99/2021/379344637</b>			
Кадастровый номер:		<b>50:26:0180210:1</b>	

Номер точки	Координаты, м		Описание закрепления на местности	Средняя квадратическая погрешность определения координат характерных точек границы части земельного участка, м
	X	Y		
1	2	3	4	5
96	444213.68	2162788.49	данные отсутствуют	данные отсутствуют
96	444213.68	2162788.49	данные отсутствуют	данные отсутствуют
97	444213.74	2162788.53	данные отсутствуют	данные отсутствуют
97	444213.74	2162788.53	данные отсутствуют	данные отсутствуют
98	444288.23	2162373.75	данные отсутствуют	данные отсутствуют
98	444288.23	2162373.75	данные отсутствуют	данные отсутствуют
99	444287.96	2162372.11	данные отсутствуют	данные отсутствуют
99	444287.96	2162372.11	данные отсутствуют	данные отсутствуют
100	444268.19	2162329.43	данные отсутствуют	данные отсутствуют
100	444268.19	2162329.43	данные отсутствуют	данные отсутствуют
101	444255.03	2162300.96	данные отсутствуют	данные отсутствуют
101	444255.03	2162300.96	данные отсутствуют	данные отсутствуют
102	444237.93	2162264.33	данные отсутствуют	данные отсутствуют
102	444237.93	2162264.33	данные отсутствуют	данные отсутствуют
103	444226.45	2162239.63	данные отсутствуют	данные отсутствуют
103	444226.45	2162239.63	данные отсутствуют	данные отсутствуют
104	444230.99	2162237.52	данные отсутствуют	данные отсутствуют
Государственный регистратор				ФГИС ЕГРН
полное наименование должности			подпись	инициалы, фамилия

М.П.

Выписка из Единого государственного реестра недвижимости об объекте недвижимости  
Сведения о частях земельного участка

<b>Земельный участок</b>			
<small>(вид объекта недвижимости)</small>			
Лист № <u>    </u> Раздела <b>4.2</b>	Всего листов раздела <b>4.2</b> : <u>    </u>	Всего разделов: <u>    </u>	Всего листов выписки: <u>    </u>
<b>05.03.2021 № 99/2021/379344637</b>			
Кадастровый номер:		<b>50:26:0180210:1</b>	

Номер точки	Координаты, м		Описание закрепления на местности	Средняя квадратическая погрешность определения координат характерных точек границы части земельного участка, м
	X	Y		
1	2	3	4	5
104	444230.99	2162237.52	данные отсутствуют	данные отсутствуют
105	444229.5	2162235.21	данные отсутствуют	данные отсутствуют
105	444229.5	2162235.21	данные отсутствуют	данные отсутствуют
106	444227.8	2162233.65	данные отсутствуют	данные отсутствуют
106	444227.8	2162233.65	данные отсутствуют	данные отсутствуют
107	444225.82	2162232.53	данные отсутствуют	данные отсутствуют
107	444225.82	2162232.53	данные отсутствуют	данные отсутствуют
108	444199.46	2162221.46	данные отсутствуют	данные отсутствуют
108	444199.46	2162221.46	данные отсутствуют	данные отсутствуют
109	444175.28	2162211.71	данные отсутствуют	данные отсутствуют
109	444175.28	2162211.71	данные отсутствуют	данные отсутствуют
110	444190.11	2162200.48	данные отсутствуют	данные отсутствуют
110	444190.11	2162200.48	данные отсутствуют	данные отсутствуют
111	444191.22	2162199.38	данные отсутствуют	данные отсутствуют
111	444191.22	2162199.38	данные отсутствуют	данные отсутствуют
112	444191.93	2162197.98	данные отсутствуют	данные отсутствуют
112	444191.93	2162197.98	данные отсутствуют	данные отсутствуют
Государственный регистратор				ФГИС ЕГРН
полное наименование должности			подпись	инициалы, фамилия

М.П.

Выписка из Единого государственного реестра недвижимости об объекте недвижимости  
**Сведения о частях земельного участка**

<b>Земельный участок</b>			
<small>(вид объекта недвижимости)</small>			
Лист № __ Раздела <b>4.2</b>	Всего листов раздела <b>4.2</b> : __	Всего разделов: __	Всего листов выписки: __
<b>05.03.2021 № 99/2021/379344637</b>			
Кадастровый номер:		<b>50:26:0180210:1</b>	

Номер точки	Координаты, м		Описание закрепления на местности	Средняя квадратическая погрешность определения координат характерных точек границы части земельного участка, м
	X	Y		
1	2	3	4	5
113	444207.96	2162153.61	данные отсутствуют	данные отсутствуют
113	444207.96	2162153.61	данные отсутствуют	данные отсутствуют
114	444225.24	2162105.09	данные отсутствуют	данные отсутствуют
114	444225.24	2162105.09	данные отсутствуют	данные отсутствуют
115	444242.35	2162057.98	данные отсутствуют	данные отсутствуют
115	444242.35	2162057.98	данные отсутствуют	данные отсутствуют
116	444253.39	2162026.46	данные отсутствуют	данные отсутствуют
116	444253.39	2162026.46	данные отсутствуют	данные отсутствуют

Государственный регистратор		ФГИС ЕГРН
полное наименование должности	подпись	инициалы, фамилия

М.П.



Выписка из Единого государственного реестра недвижимости об объекте недвижимости  
Сведения о частях земельного участка

<b>Земельный участок</b>				
<small>(вид объекта недвижимости)</small>				
Лист № <u>    </u> Раздела <b>4.2</b>		Всего листов раздела <b>4.2</b> : <u>    </u>		Всего разделов: <u>    </u>
Всего листов выписки: <u>    </u>				
<b>05.03.2021 № 99/2021/379344637</b>				
Кадастровый номер:			<b>50:26:0180210:1</b>	
Сведения о характерных точках границы части (частей) земельного участка				
Учетный номер части: 14				
Система координат: МСК-50, зона 2				
Зона №				
Номер точки	Координаты, м		Описание закрепления на местности	Средняя квадратическая погрешность определения координат характерных точек границы части земельного участка, м
	X	Y		
1	2	3	4	5
5	444270.93	2162429.74	Долговременный межевой знак	0.1
5	444270.93	2162429.74	данные отсутствуют	данные отсутствуют
6	444254.95	2162498.64	Долговременный межевой знак	0.1
6	444254.95	2162498.64	данные отсутствуют	данные отсутствуют
7	444249.54	2162538.87	Долговременный межевой знак	0.1
7	444249.54	2162538.87	данные отсутствуют	данные отсутствуют
8	444215.63	2162788.14	Долговременный межевой знак	0.1
8	444215.63	2162788.14	данные отсутствуют	данные отсутствуют
22	444187.31	2162284.66	данные отсутствуют	0.1
22	444187.31	2162284.66	данные отсутствуют	данные отсутствуют
22	444187.31	2162284.66	Угол здания (сооружения)	0.1
22	444187.31	2162284.66	данные отсутствуют	данные отсутствуют
23	444192.93	2162284.66	данные отсутствуют	0.1
23	444192.93	2162284.66	данные отсутствуют	данные отсутствуют
23	444192.93	2162284.66	Угол здания (сооружения)	0.1
23	444192.93	2162284.66	данные отсутствуют	данные отсутствуют
Государственный регистратор			ФГИС ЕГРН	
полное наименование должности			подпись	
			инициалы, фамилия	

М.П.

Выписка из Единого государственного реестра недвижимости об объекте недвижимости  
Сведения о частях земельного участка

<b>Земельный участок</b>			
<small>(вид объекта недвижимости)</small>			
Лист № __ Раздела <b>4.2</b>	Всего листов раздела <b>4.2</b> : __	Всего разделов: __	Всего листов выписки: __
<b>05.03.2021 № 99/2021/379344637</b>			
Кадастровый номер:		<b>50:26:0180210:1</b>	

Номер точки	Координаты, м		Описание закрепления на местности	Средняя квадратическая погрешность определения координат характерных точек границы части земельного участка, м
	X	Y		
1	2	3	4	5
24	444192.93	2162290.95	данные отсутствуют	0.1
24	444192.93	2162290.95	данные отсутствуют	данные отсутствуют
24	444192.93	2162290.95	Угол здания (сооружения)	0.1
24	444192.93	2162290.95	данные отсутствуют	данные отсутствуют
25	444187.31	2162290.95	данные отсутствуют	0.1
25	444187.31	2162290.95	данные отсутствуют	данные отсутствуют
25	444187.31	2162290.95	Угол здания (сооружения)	0.1
25	444187.31	2162290.95	данные отсутствуют	данные отсутствуют
26	444043.31	2162749.45	данные отсутствуют	0.1
26	444043.31	2162749.45	данные отсутствуют	данные отсутствуют
26	444043.31	2162749.45	Угол здания (сооружения)	0.1
26	444043.31	2162749.45	данные отсутствуют	данные отсутствуют
27	444037.99	2162778.65	данные отсутствуют	0.1
27	444037.99	2162778.65	данные отсутствуют	данные отсутствуют
27	444037.99	2162778.65	Угол здания (сооружения)	0.1
27	444037.99	2162778.65	данные отсутствуют	данные отсутствуют
28	444027.53	2162776.42	данные отсутствуют	0.1

Государственный регистратор		ФГИС ЕГРН
полное наименование должности	подпись	инициалы, фамилия

М.П.

Выписка из Единого государственного реестра недвижимости об объекте недвижимости  
Сведения о частях земельного участка

<b>Земельный участок</b>			
(вид объекта недвижимости)			
Лист № __ Раздела <b>4.2</b>	Всего листов раздела <b>4.2</b> : __	Всего разделов: __	Всего листов выписки: __
<b>05.03.2021 № 99/2021/379344637</b>			
Кадастровый номер:		<b>50:26:0180210:1</b>	

Номер точки	Координаты, м		Описание закрепления на местности	Средняя квадратическая погрешность определения координат характерных точек границы части земельного участка, м
	X	Y		
1	2	3	4	5
28	444027.53	2162776.42	данные отсутствуют	данные отсутствуют
28	444027.53	2162776.42	Угол здания (сооружения)	0.1
28	444027.53	2162776.42	данные отсутствуют	данные отсутствуют
29	444030.98	2162757.52	данные отсутствуют	0.1
29	444030.98	2162757.52	данные отсутствуют	данные отсутствуют
29	444030.98	2162757.52	Угол здания (сооружения)	0.1
29	444030.98	2162757.52	данные отсутствуют	данные отсутствуют
30	444010.04	2162753.7	данные отсутствуют	0.1
30	444010.04	2162753.7	данные отсутствуют	данные отсутствуют
30	444010.04	2162753.7	Угол здания (сооружения)	0.1
30	444010.04	2162753.7	данные отсутствуют	данные отсутствуют
31	444008.35	2162761.7	данные отсутствуют	0.1
31	444008.35	2162761.7	данные отсутствуют	данные отсутствуют
31	444008.35	2162761.7	Угол здания (сооружения)	0.1
31	444008.35	2162761.7	данные отсутствуют	данные отсутствуют
32	443997.59	2162759.4	данные отсутствуют	0.1
32	443997.59	2162759.4	данные отсутствуют	данные отсутствуют

Государственный регистратор		ФГИС ЕГРН
полное наименование должности	подпись	инициалы, фамилия

М.П.

Выписка из Единого государственного реестра недвижимости об объекте недвижимости  
Сведения о частях земельного участка

<b>Земельный участок</b>			
<small>(вид объекта недвижимости)</small>			
Лист № <u>    </u> Раздела <b>4.2</b>	Всего листов раздела <b>4.2</b> : <u>    </u>	Всего разделов: <u>    </u>	Всего листов выписки: <u>    </u>
<b>05.03.2021 № 99/2021/379344637</b>			
Кадастровый номер:		<b>50:26:0180210:1</b>	

Номер точки	Координаты, м		Описание закрепления на местности	Средняя квадратическая погрешность определения координат характерных точек границы части земельного участка, м
	X	Y		
1	2	3	4	5
32	443997.59	2162759.4	Угол здания (сооружения)	0.1
32	443997.59	2162759.4	данные отсутствуют	данные отсутствуют
33	444001.6	2162740.67	данные отсутствуют	0.1
33	444001.6	2162740.67	данные отсутствуют	данные отсутствуют
33	444001.6	2162740.67	Угол здания (сооружения)	0.1
33	444001.6	2162740.67	данные отсутствуют	данные отсутствуют
34	444141.98	2162268.76	данные отсутствуют	0.1
34	444141.98	2162268.76	данные отсутствуют	данные отсутствуют
34	444141.98	2162268.76	Угол здания (сооружения)	0.1
34	444141.98	2162268.76	данные отсутствуют	данные отсутствуют
35	444171.09	2162267.43	данные отсутствуют	0.1
35	444171.09	2162267.43	данные отсутствуют	данные отсутствуют
35	444171.09	2162267.43	Угол здания (сооружения)	0.1
35	444171.09	2162267.43	данные отсутствуют	данные отсутствуют
36	444172.87	2162306.49	данные отсутствуют	0.1
36	444172.87	2162306.49	данные отсутствуют	данные отсутствуют
36	444172.87	2162306.49	Угол здания (сооружения)	0.1
Государственный регистратор				ФГИС ЕГРН
полное наименование должности			подпись	инициалы, фамилия

М.П.

Выписка из Единого государственного реестра недвижимости об объекте недвижимости  
Сведения о частях земельного участка

<b>Земельный участок</b>			
<small>(вид объекта недвижимости)</small>			
Лист № __ Раздела <b>4.2</b>	Всего листов раздела <b>4.2</b> : __	Всего разделов: __	Всего листов выписки: __
<b>05.03.2021 № 99/2021/379344637</b>			
Кадастровый номер:		<b>50:26:0180210:1</b>	

Номер точки	Координаты, м		Описание закрепления на местности	Средняя квадратическая погрешность определения координат характерных точек границы части земельного участка, м
	X	Y		
1	2	3	4	5
36	444172.87	2162306.49	данные отсутствуют	данные отсутствуют
37	444143.76	2162307.81	данные отсутствуют	0.1
37	444143.76	2162307.81	данные отсутствуют	данные отсутствуют
37	444143.76	2162307.81	Угол здания (сооружения)	0.1
37	444143.76	2162307.81	данные отсутствуют	данные отсутствуют
38	444159.8	2162786.54	данные отсутствуют	0.1
38	444159.8	2162786.54	данные отсутствуют	данные отсутствуют
39	444190.38	2162782.25	данные отсутствуют	0.1
39	444190.38	2162782.25	данные отсутствуют	данные отсутствуют
40	444192.12	2162794.66	данные отсутствуют	0.1
40	444192.12	2162794.66	данные отсутствуют	данные отсутствуют
41	444161.54	2162798.95	данные отсутствуют	0.1
41	444161.54	2162798.95	данные отсутствуют	данные отсутствуют
42	444157.26	2162640.9	данные отсутствуют	0.1
42	444157.26	2162640.9	данные отсутствуют	данные отсутствуют
42	444157.26	2162640.9	Угол здания (сооружения)	0.1
42	444157.26	2162640.9	данные отсутствуют	данные отсутствуют

Государственный регистратор		ФГИС ЕГРН
полное наименование должности	подпись	инициалы, фамилия

М.П.

Выписка из Единого государственного реестра недвижимости об объекте недвижимости  
Сведения о частях земельного участка

<b>Земельный участок</b>			
(вид объекта недвижимости)			
Лист № __ Раздела <b>4.2</b>	Всего листов раздела <b>4.2</b> : __	Всего разделов: __	Всего листов выписки: __
<b>05.03.2021 № 99/2021/379344637</b>			
Кадастровый номер:		<b>50:26:0180210:1</b>	

Номер точки	Координаты, м		Описание закрепления на местности	Средняя квадратическая погрешность определения координат характерных точек границы части земельного участка, м
	X	Y		
1	2	3	4	5
43	444172.69	2162643.05	данные отсутствуют	0.1
43	444172.69	2162643.05	данные отсутствуют	данные отсутствуют
43	444172.69	2162643.05	Угол здания (сооружения)	0.1
43	444172.69	2162643.05	данные отсутствуют	данные отсутствуют
44	444167.82	2162678.01	данные отсутствуют	0.1
44	444167.82	2162678.01	данные отсутствуют	данные отсутствуют
44	444167.82	2162678.01	Угол здания (сооружения)	0.1
44	444167.82	2162678.01	данные отсутствуют	данные отсутствуют
45	444152.39	2162675.96	данные отсутствуют	0.1
45	444152.39	2162675.96	данные отсутствуют	данные отсутствуют
45	444152.39	2162675.96	Угол здания (сооружения)	0.1
45	444152.39	2162675.96	данные отсутствуют	данные отсутствуют
46	444120.1	2162670.38	данные отсутствуют	0.1
46	444120.1	2162670.38	данные отсутствуют	данные отсутствуют
46	444120.1	2162670.38	данные отсутствуют	0.1
46	444120.1	2162670.38	данные отсутствуют	данные отсутствуют
46	444120.1	2162670.38	Угол здания (сооружения)	0.1

Государственный регистратор		ФГИС ЕГРН
полное наименование должности	подпись	инициалы, фамилия

М.П.

Выписка из Единого государственного реестра недвижимости об объекте недвижимости  
Сведения о частях земельного участка

<b>Земельный участок</b>			
(вид объекта недвижимости)			
Лист № __ Раздела <b>4.2</b>	Всего листов раздела <b>4.2</b> : __	Всего разделов: __	Всего листов выписки: __
<b>05.03.2021 № 99/2021/379344637</b>			
Кадастровый номер:		<b>50:26:0180210:1</b>	

Номер точки	Координаты, м		Описание закрепления на местности	Средняя квадратическая погрешность определения координат характерных точек границы части земельного участка, м
	X	Y		
1	2	3	4	5
46	444120.1	2162670.38	данные отсутствуют	данные отсутствуют
47	444135.47	2162671.38	данные отсутствуют	0.1
47	444135.47	2162671.38	данные отсутствуют	данные отсутствуют
47	444135.47	2162671.38	данные отсутствуют	0.1
47	444135.47	2162671.38	данные отсутствуют	данные отсутствуют
47	444135.47	2162671.38	Угол здания (сооружения)	0.1
47	444135.47	2162671.38	данные отсутствуют	данные отсутствуют
48	444133.2	2162706.15	данные отсутствуют	0.1
48	444133.2	2162706.15	данные отсутствуют	данные отсутствуют
48	444133.2	2162706.15	данные отсутствуют	0.1
48	444133.2	2162706.15	данные отсутствуют	данные отсутствуют
48	444133.2	2162706.15	Угол здания (сооружения)	0.1
48	444133.2	2162706.15	данные отсутствуют	данные отсутствуют
49	444117.84	2162705.15	данные отсутствуют	0.1
49	444117.84	2162705.15	данные отсутствуют	данные отсутствуют
49	444117.84	2162705.15	данные отсутствуют	0.1
49	444117.84	2162705.15	данные отсутствуют	данные отсутствуют

Государственный регистратор		ФГИС ЕГРН
полное наименование должности	подпись	инициалы, фамилия

М.П.

Выписка из Единого государственного реестра недвижимости об объекте недвижимости  
Сведения о частях земельного участка

<b>Земельный участок</b>			
<small>(вид объекта недвижимости)</small>			
Лист № ___ Раздела <b>4.2</b>	Всего листов раздела <b>4.2</b> : ___	Всего разделов: ___	Всего листов выписки: ___
<b>05.03.2021 № 99/2021/379344637</b>			
Кадастровый номер:		<b>50:26:0180210:1</b>	

Номер точки	Координаты, м		Описание закрепления на местности	Средняя квадратическая погрешность определения координат характерных точек границы части земельного участка, м
	X	Y		
1	2	3	4	5
49	444117.84	2162705.15	Угол здания (сооружения)	0.1
49	444117.84	2162705.15	данные отсутствуют	данные отсутствуют
50	444198.83	2162793.34	данные отсутствуют	0.1
50	444198.83	2162793.34	данные отсутствуют	данные отсутствуют
51	444198.6	2162783.38	данные отсутствуют	0.1
51	444198.6	2162783.38	данные отсутствуют	данные отсутствуют
52	444208.72	2162783.15	данные отсутствуют	0.1
52	444208.72	2162783.15	данные отсутствуют	данные отсутствуют
53	444208.95	2162793.11	данные отсутствуют	0.1
53	444208.95	2162793.11	данные отсутствуют	данные отсутствуют
54	444178.32	2162707.87	данные отсутствуют	0.1
54	444178.32	2162707.87	данные отсутствуют	данные отсутствуют
54	444178.32	2162707.87	Угол здания (сооружения)	0.1
54	444178.32	2162707.87	данные отсутствуют	данные отсутствуют
55	444190.27	2162708.44	данные отсутствуют	0.1
55	444190.27	2162708.44	данные отсутствуют	данные отсутствуют
55	444190.27	2162708.44	Угол здания (сооружения)	0.1
Государственный регистратор				ФГИС ЕГРН
полное наименование должности			подпись	инициалы, фамилия

М.П.



Выписка из Единого государственного реестра недвижимости об объекте недвижимости  
Сведения о частях земельного участка

<b>Земельный участок</b>			
<small>(вид объекта недвижимости)</small>			
Лист № ___ Раздела <b>4.2</b>	Всего листов раздела <b>4.2</b> : ___	Всего разделов: ___	Всего листов выписки: ___
<b>05.03.2021 № 99/2021/379344637</b>			
Кадастровый номер:		<b>50:26:0180210:1</b>	

Номер точки	Координаты, м		Описание закрепления на местности	Средняя квадратическая погрешность определения координат характерных точек границы части земельного участка, м
	X	Y		
1	2	3	4	5
55	444190.27	2162708.44	данные отсутствуют	данные отсутствуют
56	444188.83	2162738.6	данные отсутствуют	0.1
56	444188.83	2162738.6	данные отсутствуют	данные отсутствуют
56	444188.83	2162738.6	Угол здания (сооружения)	0.1
56	444188.83	2162738.6	данные отсутствуют	данные отсутствуют
57	444176.88	2162738.02	данные отсутствуют	0.1
57	444176.88	2162738.02	данные отсутствуют	данные отсутствуют
57	444176.88	2162738.02	Угол здания (сооружения)	0.1
57	444176.88	2162738.02	данные отсутствуют	данные отсутствуют
58	444208.57	2162778.28	Угол здания (сооружения)	0.1
58	444208.57	2162778.28	данные отсутствуют	данные отсутствуют
59	444208.8	2162788.24	Угол здания (сооружения)	0.1
59	444208.8	2162788.24	данные отсутствуют	данные отсутствуют
60	444198.68	2162788.47	Угол здания (сооружения)	0.1
60	444198.68	2162788.47	данные отсутствуют	данные отсутствуют
61	444198.45	2162778.51	Угол здания (сооружения)	0.1
61	444198.45	2162778.51	данные отсутствуют	данные отсутствуют

Государственный регистратор		ФГИС ЕГРН
полное наименование должности	подпись	инициалы, фамилия

М.П.

## Выписка из Единого государственного реестра недвижимости об объекте недвижимости

## Сведения о частях земельного участка

<b>Земельный участок</b>			
(вид объекта недвижимости)			
Лист № __ Раздела <b>4.2</b>	Всего листов раздела <b>4.2</b> : __	Всего разделов: __	Всего листов выписки: __
<b>05.03.2021 № 99/2021/379344637</b>			
Кадастровый номер:		<b>50:26:0180210:1</b>	

Номер точки	Координаты, м		Описание закрепления на местности	Средняя квадратическая погрешность определения координат характерных точек границы части земельного участка, м
	X	Y		
1	2	3	4	5
62	444190.23	2162777.38	Угол здания (сооружения)	0.1
62	444190.23	2162777.38	данные отсутствуют	данные отсутствуют
63	444191.97	2162789.79	Угол здания (сооружения)	0.1
63	444191.97	2162789.79	данные отсутствуют	данные отсутствуют
64	444161.39	2162794.08	Угол здания (сооружения)	0.1
64	444161.39	2162794.08	данные отсутствуют	данные отсутствуют
65	444159.65	2162781.67	Угол здания (сооружения)	0.1
65	444159.65	2162781.67	данные отсутствуют	данные отсутствуют
66	444241.57	2162026.01	данные отсутствуют	данные отсутствуют
66	444241.57	2162026.01	данные отсутствуют	данные отсутствуют
67	444231.69	2162054.21	данные отсутствуют	данные отсутствуют
67	444231.69	2162054.21	данные отсутствуют	данные отсутствуют
68	444214.6	2162101.28	данные отсутствуют	данные отсутствуют
68	444214.6	2162101.28	данные отсутствуют	данные отсутствуют
69	444197.32	2162149.8	данные отсутствуют	данные отсутствуют
69	444197.32	2162149.8	данные отсутствуют	данные отсутствуют
70	444181.73	2162192.96	данные отсутствуют	данные отсутствуют
Государственный регистратор				ФГИС ЕГРН
полное наименование должности			подпись	инициалы, фамилия

М.П.

Выписка из Единого государственного реестра недвижимости об объекте недвижимости  
Сведения о частях земельного участка

<b>Земельный участок</b>			
<small>(вид объекта недвижимости)</small>			
Лист № __ Раздела <b>4.2</b>	Всего листов раздела <b>4.2</b> : __	Всего разделов: __	Всего листов выписки: __
<b>05.03.2021 № 99/2021/379344637</b>			
Кадастровый номер:		<b>50:26:0180210:1</b>	

Номер точки	Координаты, м		Описание закрепления на местности	Средняя квадратическая погрешность определения координат характерных точек границы части земельного участка, м
	X	Y		
1	2	3	4	5
70	444181.73	2162192.96	данные отсутствуют	данные отсутствуют
71	444165.09	2162206.01	данные отсутствуют	данные отсутствуют
71	444165.09	2162206.01	данные отсутствуют	данные отсутствуют
72	444163.99	2162207.11	данные отсутствуют	данные отсутствуют
72	444163.99	2162207.11	данные отсутствуют	данные отсутствуют
73	444163.43	2162208.07	данные отсутствуют	данные отсутствуют
73	444163.43	2162208.07	данные отсутствуют	данные отсутствуют
74	444139.4	2162204.45	данные отсутствуют	данные отсутствуют
74	444139.4	2162204.45	данные отсутствуют	данные отсутствуют
75	444129.56	2162203.26	данные отсутствуют	данные отсутствуют
75	444129.56	2162203.26	данные отсутствуют	данные отсутствуют
76	444124.74	2162224.13	данные отсутствуют	данные отсутствуют
76	444124.74	2162224.13	данные отсутствуют	данные отсутствуют
77	444136.53	2162225.56	данные отсутствуют	данные отсутствуют
77	444136.53	2162225.56	данные отсутствуют	данные отсутствуют
78	444162.32	2162229.44	данные отсутствуют	данные отсутствуют
78	444162.32	2162229.44	данные отсутствуют	данные отсутствуют
Государственный регистратор				ФГИС ЕГРН
полное наименование должности			подпись	инициалы, фамилия

М.П.

Выписка из Единого государственного реестра недвижимости об объекте недвижимости  
Сведения о частях земельного участка

<b>Земельный участок</b>			
<small>(вид объекта недвижимости)</small>			
Лист № ___ Раздела <b>4.2</b>	Всего листов раздела <b>4.2</b> : ___	Всего разделов: ___	Всего листов выписки: ___
<b>05.03.2021 № 99/2021/379344637</b>			
Кадастровый номер:		<b>50:26:0180210:1</b>	

Номер точки	Координаты, м		Описание закрепления на местности	Средняя квадратическая погрешность определения координат характерных точек границы части земельного участка, м
	X	Y		
1	2	3	4	5
79	444191.57	2162241.25	данные отсутствуют	данные отсутствуют
79	444191.57	2162241.25	данные отсутствуют	данные отсутствуют
80	444213.86	2162250.01	данные отсутствуют	данные отсутствуют
80	444213.86	2162250.01	данные отсутствуют	данные отсутствуют
81	444217.55	2162246.08	данные отсутствуют	данные отсутствуют
81	444217.55	2162246.08	данные отсутствуют	данные отсутствуют
82	444228.15	2162268.89	данные отсутствуют	данные отсутствуют
82	444228.15	2162268.89	данные отсутствуют	данные отсутствуют
83	444245.24	2162305.51	данные отсутствуют	данные отсутствуют
83	444245.24	2162305.51	данные отсутствуют	данные отсутствуют
84	444258.4	2162333.98	данные отсутствуют	данные отсутствуют
84	444258.4	2162333.98	данные отсутствуют	данные отсутствуют
85	444277.18	2162374.12	данные отсутствуют	данные отсутствуют
85	444277.18	2162374.12	данные отсутствуют	данные отсутствуют
86	444270.3	2162402.36	данные отсутствуют	данные отсутствуют
86	444270.3	2162402.36	данные отсутствуют	данные отсутствуют
87	444261.83	2162437.15	данные отсутствуют	данные отсутствуют
Государственный регистратор				ФГИС ЕГРН
полное наименование должности			подпись	инициалы, фамилия

М.П.

Выписка из Единого государственного реестра недвижимости об объекте недвижимости  
Сведения о частях земельного участка

<b>Земельный участок</b>			
<small>(вид объекта недвижимости)</small>			
Лист № ___ Раздела <b>4.2</b>	Всего листов раздела <b>4.2</b> : ___	Всего разделов: ___	Всего листов выписки: ___
<b>05.03.2021 № 99/2021/379344637</b>			
Кадастровый номер:		<b>50:26:0180210:1</b>	

Номер точки	Координаты, м		Описание закрепления на местности	Средняя квадратическая погрешность определения координат характерных точек границы части земельного участка, м
	X	Y		
1	2	3	4	5
87	444261.83	2162437.15	данные отсутствуют	данные отсутствуют
88	444251.05	2162483.39	данные отсутствуют	данные отсутствуют
88	444251.05	2162483.39	данные отсутствуют	данные отсутствуют
89	444244.16	2162533.27	данные отсутствуют	данные отсутствуют
89	444244.16	2162533.27	данные отсутствуют	данные отсутствуют
90	444237.52	2162584.03	данные отсутствуют	данные отсутствуют
90	444237.52	2162584.03	данные отсутствуют	данные отсутствуют
91	444231.39	2162632.06	данные отсутствуют	данные отсутствуют
91	444231.39	2162632.06	данные отсутствуют	данные отсутствуют
92	444224.75	2162684.08	данные отсутствуют	данные отсутствуют
92	444224.75	2162684.08	данные отсутствуют	данные отсутствуют
93	444218.41	2162733.7	данные отсутствуют	данные отсутствуют
93	444218.41	2162733.7	данные отсутствуют	данные отсутствуют
94	444211.93	2162784.41	данные отсутствуют	данные отсутствуют
94	444211.93	2162784.41	данные отсутствуют	данные отсутствуют
95	444212.54	2162786.91	данные отсутствуют	данные отсутствуют
95	444212.54	2162786.91	данные отсутствуют	данные отсутствуют
Государственный регистратор				ФГИС ЕГРН
полное наименование должности			подпись	инициалы, фамилия

М.П.

Выписка из Единого государственного реестра недвижимости об объекте недвижимости  
Сведения о частях земельного участка

<b>Земельный участок</b>			
<small>(вид объекта недвижимости)</small>			
Лист № <u>    </u> Раздела <b>4.2</b>	Всего листов раздела <b>4.2</b> : <u>    </u>	Всего разделов: <u>    </u>	Всего листов выписки: <u>    </u>
<b>05.03.2021 № 99/2021/379344637</b>			
Кадастровый номер:		<b>50:26:0180210:1</b>	

Номер точки	Координаты, м		Описание закрепления на местности	Средняя квадратическая погрешность определения координат характерных точек границы части земельного участка, м
	X	Y		
1	2	3	4	5
96	444213.68	2162788.49	данные отсутствуют	данные отсутствуют
96	444213.68	2162788.49	данные отсутствуют	данные отсутствуют
97	444213.74	2162788.53	данные отсутствуют	данные отсутствуют
97	444213.74	2162788.53	данные отсутствуют	данные отсутствуют
98	444288.23	2162373.75	данные отсутствуют	данные отсутствуют
98	444288.23	2162373.75	данные отсутствуют	данные отсутствуют
99	444287.96	2162372.11	данные отсутствуют	данные отсутствуют
99	444287.96	2162372.11	данные отсутствуют	данные отсутствуют
100	444268.19	2162329.43	данные отсутствуют	данные отсутствуют
100	444268.19	2162329.43	данные отсутствуют	данные отсутствуют
101	444255.03	2162300.96	данные отсутствуют	данные отсутствуют
101	444255.03	2162300.96	данные отсутствуют	данные отсутствуют
102	444237.93	2162264.33	данные отсутствуют	данные отсутствуют
102	444237.93	2162264.33	данные отсутствуют	данные отсутствуют
103	444226.45	2162239.63	данные отсутствуют	данные отсутствуют
103	444226.45	2162239.63	данные отсутствуют	данные отсутствуют
104	444230.99	2162237.52	данные отсутствуют	данные отсутствуют
Государственный регистратор				ФГИС ЕГРН
полное наименование должности			подпись	инициалы, фамилия

М.П.

Выписка из Единого государственного реестра недвижимости об объекте недвижимости  
Сведения о частях земельного участка

<b>Земельный участок</b>			
<small>(вид объекта недвижимости)</small>			
Лист № <u>    </u> Раздела <b>4.2</b>	Всего листов раздела <b>4.2</b> : <u>    </u>	Всего разделов: <u>    </u>	Всего листов выписки: <u>    </u>
<b>05.03.2021 № 99/2021/379344637</b>			
Кадастровый номер:		<b>50:26:0180210:1</b>	

Номер точки	Координаты, м		Описание закрепления на местности	Средняя квадратическая погрешность определения координат характерных точек границы части земельного участка, м
	X	Y		
1	2	3	4	5
104	444230.99	2162237.52	данные отсутствуют	данные отсутствуют
105	444229.5	2162235.21	данные отсутствуют	данные отсутствуют
105	444229.5	2162235.21	данные отсутствуют	данные отсутствуют
106	444227.8	2162233.65	данные отсутствуют	данные отсутствуют
106	444227.8	2162233.65	данные отсутствуют	данные отсутствуют
107	444225.82	2162232.53	данные отсутствуют	данные отсутствуют
107	444225.82	2162232.53	данные отсутствуют	данные отсутствуют
108	444199.46	2162221.46	данные отсутствуют	данные отсутствуют
108	444199.46	2162221.46	данные отсутствуют	данные отсутствуют
109	444175.28	2162211.71	данные отсутствуют	данные отсутствуют
109	444175.28	2162211.71	данные отсутствуют	данные отсутствуют
110	444190.11	2162200.48	данные отсутствуют	данные отсутствуют
110	444190.11	2162200.48	данные отсутствуют	данные отсутствуют
111	444191.22	2162199.38	данные отсутствуют	данные отсутствуют
111	444191.22	2162199.38	данные отсутствуют	данные отсутствуют
112	444191.93	2162197.98	данные отсутствуют	данные отсутствуют
112	444191.93	2162197.98	данные отсутствуют	данные отсутствуют

Государственный регистратор		ФГИС ЕГРН
полное наименование должности	подпись	инициалы, фамилия

М.П.

Выписка из Единого государственного реестра недвижимости об объекте недвижимости  
**Сведения о частях земельного участка**

<b>Земельный участок</b>			
<small>(вид объекта недвижимости)</small>			
Лист № ___ Раздела <b>4.2</b>	Всего листов раздела <b>4.2</b> : ___	Всего разделов: ___	Всего листов выписки: ___
<b>05.03.2021 № 99/2021/379344637</b>			
Кадастровый номер:		<b>50:26:0180210:1</b>	

Номер точки	Координаты, м		Описание закрепления на местности	Средняя квадратическая погрешность определения координат характерных точек границы части земельного участка, м
	X	Y		
1	2	3	4	5
113	444207.96	2162153.61	данные отсутствуют	данные отсутствуют
113	444207.96	2162153.61	данные отсутствуют	данные отсутствуют
114	444225.24	2162105.09	данные отсутствуют	данные отсутствуют
114	444225.24	2162105.09	данные отсутствуют	данные отсутствуют
115	444242.35	2162057.98	данные отсутствуют	данные отсутствуют
115	444242.35	2162057.98	данные отсутствуют	данные отсутствуют
116	444253.39	2162026.46	данные отсутствуют	данные отсутствуют
116	444253.39	2162026.46	данные отсутствуют	данные отсутствуют

Государственный регистратор		ФГИС ЕГРН
полное наименование должности	подпись	инициалы, фамилия

М.П.



Выписка из Единого государственного реестра недвижимости об объекте недвижимости  
Сведения о частях земельного участка

<b>Земельный участок</b>				
(вид объекта недвижимости)				
Лист № ___ Раздела <b>4.2</b>		Всего листов раздела <b>4.2</b> : ___		Всего разделов: ___
Всего листов выписки: ___				
<b>05.03.2021 № 99/2021/379344637</b>				
Кадастровый номер:			<b>50:26:0180210:1</b>	
Сведения о характерных точках границы части (частей) земельного участка				
Учетный номер части: 14				
Система координат: МСК-73				
Зона №				
Номер точки	Координаты, м		Описание закрепления на местности	Средняя квадратическая погрешность определения координат характерных точек границы части земельного участка, м
	X	Y		
1	2	3	4	5
5	444270.93	2162429.74	Долговременный межевой знак	0.1
5	444270.93	2162429.74	данные отсутствуют	данные отсутствуют
6	444254.95	2162498.64	Долговременный межевой знак	0.1
6	444254.95	2162498.64	данные отсутствуют	данные отсутствуют
7	444249.54	2162538.87	Долговременный межевой знак	0.1
7	444249.54	2162538.87	данные отсутствуют	данные отсутствуют
8	444215.63	2162788.14	Долговременный межевой знак	0.1
8	444215.63	2162788.14	данные отсутствуют	данные отсутствуют
22	444187.31	2162284.66	данные отсутствуют	0.1
22	444187.31	2162284.66	данные отсутствуют	данные отсутствуют
22	444187.31	2162284.66	Угол здания (сооружения)	0.1
22	444187.31	2162284.66	данные отсутствуют	данные отсутствуют
23	444192.93	2162284.66	данные отсутствуют	0.1
23	444192.93	2162284.66	данные отсутствуют	данные отсутствуют
23	444192.93	2162284.66	Угол здания (сооружения)	0.1
23	444192.93	2162284.66	данные отсутствуют	данные отсутствуют
Государственный регистратор			ФГИС ЕГРН	
полное наименование должности			подпись	
			инициалы, фамилия	

М.П.

Выписка из Единого государственного реестра недвижимости об объекте недвижимости  
Сведения о частях земельного участка

<b>Земельный участок</b>			
<small>(вид объекта недвижимости)</small>			
Лист № __ Раздела <b>4.2</b>	Всего листов раздела <b>4.2</b> : __	Всего разделов: __	Всего листов выписки: __
<b>05.03.2021 № 99/2021/379344637</b>			
Кадастровый номер:		<b>50:26:0180210:1</b>	

Номер точки	Координаты, м		Описание закрепления на местности	Средняя квадратическая погрешность определения координат характерных точек границы части земельного участка, м
	X	Y		
1	2	3	4	5
24	444192.93	2162290.95	данные отсутствуют	0.1
24	444192.93	2162290.95	данные отсутствуют	данные отсутствуют
24	444192.93	2162290.95	Угол здания (сооружения)	0.1
24	444192.93	2162290.95	данные отсутствуют	данные отсутствуют
25	444187.31	2162290.95	данные отсутствуют	0.1
25	444187.31	2162290.95	данные отсутствуют	данные отсутствуют
25	444187.31	2162290.95	Угол здания (сооружения)	0.1
25	444187.31	2162290.95	данные отсутствуют	данные отсутствуют
26	444043.31	2162749.45	данные отсутствуют	0.1
26	444043.31	2162749.45	данные отсутствуют	данные отсутствуют
26	444043.31	2162749.45	Угол здания (сооружения)	0.1
26	444043.31	2162749.45	данные отсутствуют	данные отсутствуют
27	444037.99	2162778.65	данные отсутствуют	0.1
27	444037.99	2162778.65	данные отсутствуют	данные отсутствуют
27	444037.99	2162778.65	Угол здания (сооружения)	0.1
27	444037.99	2162778.65	данные отсутствуют	данные отсутствуют
28	444027.53	2162776.42	данные отсутствуют	0.1

Государственный регистратор		ФГИС ЕГРН
полное наименование должности	подпись	инициалы, фамилия

М.П.

Выписка из Единого государственного реестра недвижимости об объекте недвижимости  
Сведения о частях земельного участка

<b>Земельный участок</b>			
<small>(вид объекта недвижимости)</small>			
Лист № __ Раздела <b>4.2</b>	Всего листов раздела <b>4.2</b> : __	Всего разделов: __	Всего листов выписки: __
<b>05.03.2021 № 99/2021/379344637</b>			
Кадастровый номер:		<b>50:26:0180210:1</b>	

Номер точки	Координаты, м		Описание закрепления на местности	Средняя квадратическая погрешность определения координат характерных точек границы части земельного участка, м
	X	Y		
1	2	3	4	5
28	444027.53	2162776.42	данные отсутствуют	данные отсутствуют
28	444027.53	2162776.42	Угол здания (сооружения)	0.1
28	444027.53	2162776.42	данные отсутствуют	данные отсутствуют
29	444030.98	2162757.52	данные отсутствуют	0.1
29	444030.98	2162757.52	данные отсутствуют	данные отсутствуют
29	444030.98	2162757.52	Угол здания (сооружения)	0.1
29	444030.98	2162757.52	данные отсутствуют	данные отсутствуют
30	444010.04	2162753.7	данные отсутствуют	0.1
30	444010.04	2162753.7	данные отсутствуют	данные отсутствуют
30	444010.04	2162753.7	Угол здания (сооружения)	0.1
30	444010.04	2162753.7	данные отсутствуют	данные отсутствуют
31	444008.35	2162761.7	данные отсутствуют	0.1
31	444008.35	2162761.7	данные отсутствуют	данные отсутствуют
31	444008.35	2162761.7	Угол здания (сооружения)	0.1
31	444008.35	2162761.7	данные отсутствуют	данные отсутствуют
32	443997.59	2162759.4	данные отсутствуют	0.1
32	443997.59	2162759.4	данные отсутствуют	данные отсутствуют
Государственный регистратор				ФГИС ЕГРН
полное наименование должности			подпись	инициалы, фамилия

М.П.

Выписка из Единого государственного реестра недвижимости об объекте недвижимости  
Сведения о частях земельного участка

<b>Земельный участок</b>			
<small>(вид объекта недвижимости)</small>			
Лист № <u>    </u> Раздела <b>4.2</b>	Всего листов раздела <b>4.2</b> : <u>    </u>	Всего разделов: <u>    </u>	Всего листов выписки: <u>    </u>
<b>05.03.2021 № 99/2021/379344637</b>			
Кадастровый номер:		<b>50:26:0180210:1</b>	

Номер точки	Координаты, м		Описание закрепления на местности	Средняя квадратическая погрешность определения координат характерных точек границы части земельного участка, м
	X	Y		
1	2	3	4	5
32	443997.59	2162759.4	Угол здания (сооружения)	0.1
32	443997.59	2162759.4	данные отсутствуют	данные отсутствуют
33	444001.6	2162740.67	данные отсутствуют	0.1
33	444001.6	2162740.67	данные отсутствуют	данные отсутствуют
33	444001.6	2162740.67	Угол здания (сооружения)	0.1
33	444001.6	2162740.67	данные отсутствуют	данные отсутствуют
34	444141.98	2162268.76	данные отсутствуют	0.1
34	444141.98	2162268.76	данные отсутствуют	данные отсутствуют
34	444141.98	2162268.76	Угол здания (сооружения)	0.1
34	444141.98	2162268.76	данные отсутствуют	данные отсутствуют
35	444171.09	2162267.43	данные отсутствуют	0.1
35	444171.09	2162267.43	данные отсутствуют	данные отсутствуют
35	444171.09	2162267.43	Угол здания (сооружения)	0.1
35	444171.09	2162267.43	данные отсутствуют	данные отсутствуют
36	444172.87	2162306.49	данные отсутствуют	0.1
36	444172.87	2162306.49	данные отсутствуют	данные отсутствуют
36	444172.87	2162306.49	Угол здания (сооружения)	0.1
Государственный регистратор				ФГИС ЕГРН
полное наименование должности			подпись	инициалы, фамилия

М.П.

## Выписка из Единого государственного реестра недвижимости об объекте недвижимости

## Сведения о частях земельного участка

<b>Земельный участок</b>			
(вид объекта недвижимости)			
Лист № __ Раздела <b>4.2</b>	Всего листов раздела <b>4.2</b> : __	Всего разделов: __	Всего листов выписки: __
<b>05.03.2021 № 99/2021/379344637</b>			
Кадастровый номер:		<b>50:26:0180210:1</b>	

Номер точки	Координаты, м		Описание закрепления на местности	Средняя квадратическая погрешность определения координат характерных точек границы части земельного участка, м
	X	Y		
1	2	3	4	5
36	444172.87	2162306.49	данные отсутствуют	данные отсутствуют
37	444143.76	2162307.81	данные отсутствуют	0.1
37	444143.76	2162307.81	данные отсутствуют	данные отсутствуют
37	444143.76	2162307.81	Угол здания (сооружения)	0.1
37	444143.76	2162307.81	данные отсутствуют	данные отсутствуют
38	444159.8	2162786.54	данные отсутствуют	0.1
38	444159.8	2162786.54	данные отсутствуют	данные отсутствуют
39	444190.38	2162782.25	данные отсутствуют	0.1
39	444190.38	2162782.25	данные отсутствуют	данные отсутствуют
40	444192.12	2162794.66	данные отсутствуют	0.1
40	444192.12	2162794.66	данные отсутствуют	данные отсутствуют
41	444161.54	2162798.95	данные отсутствуют	0.1
41	444161.54	2162798.95	данные отсутствуют	данные отсутствуют
42	444157.26	2162640.9	данные отсутствуют	0.1
42	444157.26	2162640.9	данные отсутствуют	данные отсутствуют
42	444157.26	2162640.9	Угол здания (сооружения)	0.1
42	444157.26	2162640.9	данные отсутствуют	данные отсутствуют
Государственный регистратор				ФГИС ЕГРН
полное наименование должности			подпись	инициалы, фамилия

М.П.

Выписка из Единого государственного реестра недвижимости об объекте недвижимости  
Сведения о частях земельного участка

<b>Земельный участок</b>			
(вид объекта недвижимости)			
Лист № ___ Раздела <b>4.2</b>	Всего листов раздела <b>4.2</b> : ___	Всего разделов: ___	Всего листов выписки: ___
<b>05.03.2021 № 99/2021/379344637</b>			
Кадастровый номер:		<b>50:26:0180210:1</b>	

Номер точки	Координаты, м		Описание закрепления на местности	Средняя квадратическая погрешность определения координат характерных точек границы части земельного участка, м
	X	Y		
1	2	3	4	5
43	444172.69	2162643.05	данные отсутствуют	0.1
43	444172.69	2162643.05	данные отсутствуют	данные отсутствуют
43	444172.69	2162643.05	Угол здания (сооружения)	0.1
43	444172.69	2162643.05	данные отсутствуют	данные отсутствуют
44	444167.82	2162678.01	данные отсутствуют	0.1
44	444167.82	2162678.01	данные отсутствуют	данные отсутствуют
44	444167.82	2162678.01	Угол здания (сооружения)	0.1
44	444167.82	2162678.01	данные отсутствуют	данные отсутствуют
45	444152.39	2162675.96	данные отсутствуют	0.1
45	444152.39	2162675.96	данные отсутствуют	данные отсутствуют
45	444152.39	2162675.96	Угол здания (сооружения)	0.1
45	444152.39	2162675.96	данные отсутствуют	данные отсутствуют
46	444120.1	2162670.38	данные отсутствуют	0.1
46	444120.1	2162670.38	данные отсутствуют	данные отсутствуют
46	444120.1	2162670.38	данные отсутствуют	0.1
46	444120.1	2162670.38	данные отсутствуют	данные отсутствуют
46	444120.1	2162670.38	Угол здания (сооружения)	0.1

Государственный регистратор		ФГИС ЕГРН
полное наименование должности	подпись	инициалы, фамилия

М.П.

Выписка из Единого государственного реестра недвижимости об объекте недвижимости  
Сведения о частях земельного участка

<b>Земельный участок</b>			
(вид объекта недвижимости)			
Лист № __ Раздела <b>4.2</b>	Всего листов раздела <b>4.2</b> : __	Всего разделов: __	Всего листов выписки: __
<b>05.03.2021 № 99/2021/379344637</b>			
Кадастровый номер:		<b>50:26:0180210:1</b>	

Номер точки	Координаты, м		Описание закрепления на местности	Средняя квадратическая погрешность определения координат характерных точек границы части земельного участка, м
	X	Y		
1	2	3	4	5
46	444120.1	2162670.38	данные отсутствуют	данные отсутствуют
47	444135.47	2162671.38	данные отсутствуют	0.1
47	444135.47	2162671.38	данные отсутствуют	данные отсутствуют
47	444135.47	2162671.38	данные отсутствуют	0.1
47	444135.47	2162671.38	данные отсутствуют	данные отсутствуют
47	444135.47	2162671.38	Угол здания (сооружения)	0.1
47	444135.47	2162671.38	данные отсутствуют	данные отсутствуют
48	444133.2	2162706.15	данные отсутствуют	0.1
48	444133.2	2162706.15	данные отсутствуют	данные отсутствуют
48	444133.2	2162706.15	данные отсутствуют	0.1
48	444133.2	2162706.15	данные отсутствуют	данные отсутствуют
48	444133.2	2162706.15	Угол здания (сооружения)	0.1
48	444133.2	2162706.15	данные отсутствуют	данные отсутствуют
49	444117.84	2162705.15	данные отсутствуют	0.1
49	444117.84	2162705.15	данные отсутствуют	данные отсутствуют
49	444117.84	2162705.15	данные отсутствуют	0.1
49	444117.84	2162705.15	данные отсутствуют	данные отсутствуют
Государственный регистратор				ФГИС ЕГРН
полное наименование должности			подпись	инициалы, фамилия

М.П.

Выписка из Единого государственного реестра недвижимости об объекте недвижимости  
Сведения о частях земельного участка

<b>Земельный участок</b>			
<small>(вид объекта недвижимости)</small>			
Лист № __ Раздела <b>4.2</b>	Всего листов раздела <b>4.2</b> : __	Всего разделов: __	Всего листов выписки: __
<b>05.03.2021 № 99/2021/379344637</b>			
Кадастровый номер:		<b>50:26:0180210:1</b>	

Номер точки	Координаты, м		Описание закрепления на местности	Средняя квадратическая погрешность определения координат характерных точек границы части земельного участка, м
	X	Y		
1	2	3	4	5
49	444117.84	2162705.15	Угол здания (сооружения)	0.1
49	444117.84	2162705.15	данные отсутствуют	данные отсутствуют
50	444198.83	2162793.34	данные отсутствуют	0.1
50	444198.83	2162793.34	данные отсутствуют	данные отсутствуют
51	444198.6	2162783.38	данные отсутствуют	0.1
51	444198.6	2162783.38	данные отсутствуют	данные отсутствуют
52	444208.72	2162783.15	данные отсутствуют	0.1
52	444208.72	2162783.15	данные отсутствуют	данные отсутствуют
53	444208.95	2162793.11	данные отсутствуют	0.1
53	444208.95	2162793.11	данные отсутствуют	данные отсутствуют
54	444178.32	2162707.87	данные отсутствуют	0.1
54	444178.32	2162707.87	данные отсутствуют	данные отсутствуют
54	444178.32	2162707.87	Угол здания (сооружения)	0.1
54	444178.32	2162707.87	данные отсутствуют	данные отсутствуют
55	444190.27	2162708.44	данные отсутствуют	0.1
55	444190.27	2162708.44	данные отсутствуют	данные отсутствуют
55	444190.27	2162708.44	Угол здания (сооружения)	0.1
Государственный регистратор				ФГИС ЕГРН
полное наименование должности			подпись	инициалы, фамилия

М.П.



Выписка из Единого государственного реестра недвижимости об объекте недвижимости  
Сведения о частях земельного участка

<b>Земельный участок</b>			
(вид объекта недвижимости)			
Лист № __ Раздела <b>4.2</b>	Всего листов раздела <b>4.2</b> : __	Всего разделов: __	Всего листов выписки: __
<b>05.03.2021 № 99/2021/379344637</b>			
Кадастровый номер:		<b>50:26:0180210:1</b>	

Номер точки	Координаты, м		Описание закрепления на местности	Средняя квадратическая погрешность определения координат характерных точек границы части земельного участка, м
	X	Y		
1	2	3	4	5
55	444190.27	2162708.44	данные отсутствуют	данные отсутствуют
56	444188.83	2162738.6	данные отсутствуют	0.1
56	444188.83	2162738.6	данные отсутствуют	данные отсутствуют
56	444188.83	2162738.6	Угол здания (сооружения)	0.1
56	444188.83	2162738.6	данные отсутствуют	данные отсутствуют
57	444176.88	2162738.02	данные отсутствуют	0.1
57	444176.88	2162738.02	данные отсутствуют	данные отсутствуют
57	444176.88	2162738.02	Угол здания (сооружения)	0.1
57	444176.88	2162738.02	данные отсутствуют	данные отсутствуют
58	444208.57	2162778.28	Угол здания (сооружения)	0.1
58	444208.57	2162778.28	данные отсутствуют	данные отсутствуют
59	444208.8	2162788.24	Угол здания (сооружения)	0.1
59	444208.8	2162788.24	данные отсутствуют	данные отсутствуют
60	444198.68	2162788.47	Угол здания (сооружения)	0.1
60	444198.68	2162788.47	данные отсутствуют	данные отсутствуют
61	444198.45	2162778.51	Угол здания (сооружения)	0.1
61	444198.45	2162778.51	данные отсутствуют	данные отсутствуют

Государственный регистратор		ФГИС ЕГРН
полное наименование должности	подпись	инициалы, фамилия

М.П.

Выписка из Единого государственного реестра недвижимости об объекте недвижимости  
Сведения о частях земельного участка

<b>Земельный участок</b>			
<small>(вид объекта недвижимости)</small>			
Лист № __ Раздела <b>4.2</b>	Всего листов раздела <b>4.2</b> : __	Всего разделов: __	Всего листов выписки: __
<b>05.03.2021 № 99/2021/379344637</b>			
Кадастровый номер:		<b>50:26:0180210:1</b>	

Номер точки	Координаты, м		Описание закрепления на местности	Средняя квадратическая погрешность определения координат характерных точек границы части земельного участка, м
	X	Y		
1	2	3	4	5
62	444190.23	2162777.38	Угол здания (сооружения)	0.1
62	444190.23	2162777.38	данные отсутствуют	данные отсутствуют
63	444191.97	2162789.79	Угол здания (сооружения)	0.1
63	444191.97	2162789.79	данные отсутствуют	данные отсутствуют
64	444161.39	2162794.08	Угол здания (сооружения)	0.1
64	444161.39	2162794.08	данные отсутствуют	данные отсутствуют
65	444159.65	2162781.67	Угол здания (сооружения)	0.1
65	444159.65	2162781.67	данные отсутствуют	данные отсутствуют
66	444241.57	2162026.01	данные отсутствуют	данные отсутствуют
66	444241.57	2162026.01	данные отсутствуют	данные отсутствуют
67	444231.69	2162054.21	данные отсутствуют	данные отсутствуют
67	444231.69	2162054.21	данные отсутствуют	данные отсутствуют
68	444214.6	2162101.28	данные отсутствуют	данные отсутствуют
68	444214.6	2162101.28	данные отсутствуют	данные отсутствуют
69	444197.32	2162149.8	данные отсутствуют	данные отсутствуют
69	444197.32	2162149.8	данные отсутствуют	данные отсутствуют
70	444181.73	2162192.96	данные отсутствуют	данные отсутствуют
Государственный регистратор				ФГИС ЕГРН
полное наименование должности			подпись	инициалы, фамилия

М.П.

Выписка из Единого государственного реестра недвижимости об объекте недвижимости  
Сведения о частях земельного участка

<b>Земельный участок</b>			
<small>(вид объекта недвижимости)</small>			
Лист № __ Раздела <b>4.2</b>	Всего листов раздела <b>4.2</b> : __	Всего разделов: __	Всего листов выписки: __
<b>05.03.2021 № 99/2021/379344637</b>			
Кадастровый номер:		<b>50:26:0180210:1</b>	

Номер точки	Координаты, м		Описание закрепления на местности	Средняя квадратическая погрешность определения координат характерных точек границы части земельного участка, м
	X	Y		
1	2	3	4	5
70	444181.73	2162192.96	данные отсутствуют	данные отсутствуют
71	444165.09	2162206.01	данные отсутствуют	данные отсутствуют
71	444165.09	2162206.01	данные отсутствуют	данные отсутствуют
72	444163.99	2162207.11	данные отсутствуют	данные отсутствуют
72	444163.99	2162207.11	данные отсутствуют	данные отсутствуют
73	444163.43	2162208.07	данные отсутствуют	данные отсутствуют
73	444163.43	2162208.07	данные отсутствуют	данные отсутствуют
74	444139.4	2162204.45	данные отсутствуют	данные отсутствуют
74	444139.4	2162204.45	данные отсутствуют	данные отсутствуют
75	444129.56	2162203.26	данные отсутствуют	данные отсутствуют
75	444129.56	2162203.26	данные отсутствуют	данные отсутствуют
76	444124.74	2162224.13	данные отсутствуют	данные отсутствуют
76	444124.74	2162224.13	данные отсутствуют	данные отсутствуют
77	444136.53	2162225.56	данные отсутствуют	данные отсутствуют
77	444136.53	2162225.56	данные отсутствуют	данные отсутствуют
78	444162.32	2162229.44	данные отсутствуют	данные отсутствуют
78	444162.32	2162229.44	данные отсутствуют	данные отсутствуют
Государственный регистратор				ФГИС ЕГРН
полное наименование должности			подпись	инициалы, фамилия

М.П.

Выписка из Единого государственного реестра недвижимости об объекте недвижимости  
Сведения о частях земельного участка

<b>Земельный участок</b>			
<small>(вид объекта недвижимости)</small>			
Лист № <u>    </u> Раздела <b>4.2</b>	Всего листов раздела <b>4.2</b> : <u>    </u>	Всего разделов: <u>    </u>	Всего листов выписки: <u>    </u>
<b>05.03.2021 № 99/2021/379344637</b>			
Кадастровый номер:		<b>50:26:0180210:1</b>	

Номер точки	Координаты, м		Описание закрепления на местности	Средняя квадратическая погрешность определения координат характерных точек границы части земельного участка, м
	X	Y		
1	2	3	4	5
79	444191.57	2162241.25	данные отсутствуют	данные отсутствуют
79	444191.57	2162241.25	данные отсутствуют	данные отсутствуют
80	444213.86	2162250.01	данные отсутствуют	данные отсутствуют
80	444213.86	2162250.01	данные отсутствуют	данные отсутствуют
81	444217.55	2162246.08	данные отсутствуют	данные отсутствуют
81	444217.55	2162246.08	данные отсутствуют	данные отсутствуют
82	444228.15	2162268.89	данные отсутствуют	данные отсутствуют
82	444228.15	2162268.89	данные отсутствуют	данные отсутствуют
83	444245.24	2162305.51	данные отсутствуют	данные отсутствуют
83	444245.24	2162305.51	данные отсутствуют	данные отсутствуют
84	444258.4	2162333.98	данные отсутствуют	данные отсутствуют
84	444258.4	2162333.98	данные отсутствуют	данные отсутствуют
85	444277.18	2162374.12	данные отсутствуют	данные отсутствуют
85	444277.18	2162374.12	данные отсутствуют	данные отсутствуют
86	444270.3	2162402.36	данные отсутствуют	данные отсутствуют
86	444270.3	2162402.36	данные отсутствуют	данные отсутствуют
87	444261.83	2162437.15	данные отсутствуют	данные отсутствуют
Государственный регистратор				ФГИС ЕГРН
полное наименование должности			подпись	инициалы, фамилия

М.П.

Выписка из Единого государственного реестра недвижимости об объекте недвижимости  
Сведения о частях земельного участка

<b>Земельный участок</b>			
<small>(вид объекта недвижимости)</small>			
Лист № <u>    </u> Раздела <b>4.2</b>	Всего листов раздела <b>4.2</b> : <u>    </u>	Всего разделов: <u>    </u>	Всего листов выписки: <u>    </u>
<b>05.03.2021 № 99/2021/379344637</b>			
Кадастровый номер:		<b>50:26:0180210:1</b>	

Номер точки	Координаты, м		Описание закрепления на местности	Средняя квадратическая погрешность определения координат характерных точек границы части земельного участка, м
	X	Y		
1	2	3	4	5
87	444261.83	2162437.15	данные отсутствуют	данные отсутствуют
88	444251.05	2162483.39	данные отсутствуют	данные отсутствуют
88	444251.05	2162483.39	данные отсутствуют	данные отсутствуют
89	444244.16	2162533.27	данные отсутствуют	данные отсутствуют
89	444244.16	2162533.27	данные отсутствуют	данные отсутствуют
90	444237.52	2162584.03	данные отсутствуют	данные отсутствуют
90	444237.52	2162584.03	данные отсутствуют	данные отсутствуют
91	444231.39	2162632.06	данные отсутствуют	данные отсутствуют
91	444231.39	2162632.06	данные отсутствуют	данные отсутствуют
92	444224.75	2162684.08	данные отсутствуют	данные отсутствуют
92	444224.75	2162684.08	данные отсутствуют	данные отсутствуют
93	444218.41	2162733.7	данные отсутствуют	данные отсутствуют
93	444218.41	2162733.7	данные отсутствуют	данные отсутствуют
94	444211.93	2162784.41	данные отсутствуют	данные отсутствуют
94	444211.93	2162784.41	данные отсутствуют	данные отсутствуют
95	444212.54	2162786.91	данные отсутствуют	данные отсутствуют
95	444212.54	2162786.91	данные отсутствуют	данные отсутствуют
Государственный регистратор				ФГИС ЕГРН
полное наименование должности			подпись	инициалы, фамилия

М.П.

Выписка из Единого государственного реестра недвижимости об объекте недвижимости  
Сведения о частях земельного участка

<b>Земельный участок</b>			
<small>(вид объекта недвижимости)</small>			
Лист № ___ Раздела <b>4.2</b>	Всего листов раздела <b>4.2</b> : ___	Всего разделов: ___	Всего листов выписки: ___
<b>05.03.2021 № 99/2021/379344637</b>			
Кадастровый номер:		<b>50:26:0180210:1</b>	

Номер точки	Координаты, м		Описание закрепления на местности	Средняя квадратическая погрешность определения координат характерных точек границы части земельного участка, м
	X	Y		
1	2	3	4	5
96	444213.68	2162788.49	данные отсутствуют	данные отсутствуют
96	444213.68	2162788.49	данные отсутствуют	данные отсутствуют
97	444213.74	2162788.53	данные отсутствуют	данные отсутствуют
97	444213.74	2162788.53	данные отсутствуют	данные отсутствуют
98	444288.23	2162373.75	данные отсутствуют	данные отсутствуют
98	444288.23	2162373.75	данные отсутствуют	данные отсутствуют
99	444287.96	2162372.11	данные отсутствуют	данные отсутствуют
99	444287.96	2162372.11	данные отсутствуют	данные отсутствуют
100	444268.19	2162329.43	данные отсутствуют	данные отсутствуют
100	444268.19	2162329.43	данные отсутствуют	данные отсутствуют
101	444255.03	2162300.96	данные отсутствуют	данные отсутствуют
101	444255.03	2162300.96	данные отсутствуют	данные отсутствуют
102	444237.93	2162264.33	данные отсутствуют	данные отсутствуют
102	444237.93	2162264.33	данные отсутствуют	данные отсутствуют
103	444226.45	2162239.63	данные отсутствуют	данные отсутствуют
103	444226.45	2162239.63	данные отсутствуют	данные отсутствуют
104	444230.99	2162237.52	данные отсутствуют	данные отсутствуют
Государственный регистратор				ФГИС ЕГРН
полное наименование должности			подпись	инициалы, фамилия

М.П.

Выписка из Единого государственного реестра недвижимости об объекте недвижимости  
Сведения о частях земельного участка

<b>Земельный участок</b>			
<small>(вид объекта недвижимости)</small>			
Лист № <u>    </u> Раздела <b>4.2</b>	Всего листов раздела <b>4.2</b> : <u>    </u>	Всего разделов: <u>    </u>	Всего листов выписки: <u>    </u>
<b>05.03.2021 № 99/2021/379344637</b>			
Кадастровый номер:		<b>50:26:0180210:1</b>	

Номер точки	Координаты, м		Описание закрепления на местности	Средняя квадратическая погрешность определения координат характерных точек границы части земельного участка, м
	X	Y		
1	2	3	4	5
104	444230.99	2162237.52	данные отсутствуют	данные отсутствуют
105	444229.5	2162235.21	данные отсутствуют	данные отсутствуют
105	444229.5	2162235.21	данные отсутствуют	данные отсутствуют
106	444227.8	2162233.65	данные отсутствуют	данные отсутствуют
106	444227.8	2162233.65	данные отсутствуют	данные отсутствуют
107	444225.82	2162232.53	данные отсутствуют	данные отсутствуют
107	444225.82	2162232.53	данные отсутствуют	данные отсутствуют
108	444199.46	2162221.46	данные отсутствуют	данные отсутствуют
108	444199.46	2162221.46	данные отсутствуют	данные отсутствуют
109	444175.28	2162211.71	данные отсутствуют	данные отсутствуют
109	444175.28	2162211.71	данные отсутствуют	данные отсутствуют
110	444190.11	2162200.48	данные отсутствуют	данные отсутствуют
110	444190.11	2162200.48	данные отсутствуют	данные отсутствуют
111	444191.22	2162199.38	данные отсутствуют	данные отсутствуют
111	444191.22	2162199.38	данные отсутствуют	данные отсутствуют
112	444191.93	2162197.98	данные отсутствуют	данные отсутствуют
112	444191.93	2162197.98	данные отсутствуют	данные отсутствуют
Государственный регистратор				ФГИС ЕГРН
полное наименование должности			подпись	инициалы, фамилия

М.П.

Выписка из Единого государственного реестра недвижимости об объекте недвижимости  
**Сведения о частях земельного участка**

<b>Земельный участок</b>			
<small>(вид объекта недвижимости)</small>			
Лист № ___ Раздела <b>4.2</b>	Всего листов раздела <b>4.2</b> : ___	Всего разделов: ___	Всего листов выписки: ___
<b>05.03.2021 № 99/2021/379344637</b>			
Кадастровый номер:		<b>50:26:0180210:1</b>	

Номер точки	Координаты, м		Описание закрепления на местности	Средняя квадратическая погрешность определения координат характерных точек границы части земельного участка, м
	X	Y		
1	2	3	4	5
113	444207.96	2162153.61	данные отсутствуют	данные отсутствуют
113	444207.96	2162153.61	данные отсутствуют	данные отсутствуют
114	444225.24	2162105.09	данные отсутствуют	данные отсутствуют
114	444225.24	2162105.09	данные отсутствуют	данные отсутствуют
115	444242.35	2162057.98	данные отсутствуют	данные отсутствуют
115	444242.35	2162057.98	данные отсутствуют	данные отсутствуют
116	444253.39	2162026.46	данные отсутствуют	данные отсутствуют
116	444253.39	2162026.46	данные отсутствуют	данные отсутствуют

Государственный регистратор		ФГИС ЕГРН
полное наименование должности	подпись	инициалы, фамилия

М.П.



Выписка из Единого государственного реестра недвижимости об объекте недвижимости  
Сведения о частях земельного участка

<b>Земельный участок</b>				
(вид объекта недвижимости)				
Лист № ___ Раздела <b>4.2</b>		Всего листов раздела <b>4.2</b> : ___		Всего разделов: ___
Всего листов выписки: ___				
<b>05.03.2021 № 99/2021/379344637</b>				
Кадастровый номер:			<b>50:26:0180210:1</b>	
Сведения о характерных точках границы части (частей) земельного участка				
Учетный номер части: 15				
Система координат: МСК-50, зона 2				
Зона №				
Номер точки	Координаты, м		Описание закрепления на местности	Средняя квадратическая погрешность определения координат характерных точек границы части земельного участка, м
	X	Y		
1	2	3	4	5
5	444270.93	2162429.74	Долговременный межевой знак	0.1
5	444270.93	2162429.74	данные отсутствуют	данные отсутствуют
6	444254.95	2162498.64	Долговременный межевой знак	0.1
6	444254.95	2162498.64	данные отсутствуют	данные отсутствуют
7	444249.54	2162538.87	Долговременный межевой знак	0.1
7	444249.54	2162538.87	данные отсутствуют	данные отсутствуют
8	444215.63	2162788.14	Долговременный межевой знак	0.1
8	444215.63	2162788.14	данные отсутствуют	данные отсутствуют
22	444187.31	2162284.66	данные отсутствуют	0.1
22	444187.31	2162284.66	данные отсутствуют	данные отсутствуют
22	444187.31	2162284.66	Угол здания (сооружения)	0.1
22	444187.31	2162284.66	данные отсутствуют	данные отсутствуют
23	444192.93	2162284.66	данные отсутствуют	0.1
23	444192.93	2162284.66	данные отсутствуют	данные отсутствуют
23	444192.93	2162284.66	Угол здания (сооружения)	0.1
23	444192.93	2162284.66	данные отсутствуют	данные отсутствуют
Государственный регистратор			ФГИС ЕГРН	
полное наименование должности			подпись	
			инициалы, фамилия	

М.П.

Выписка из Единого государственного реестра недвижимости об объекте недвижимости  
Сведения о частях земельного участка

<b>Земельный участок</b>			
<small>(вид объекта недвижимости)</small>			
Лист № __ Раздела <b>4.2</b>	Всего листов раздела <b>4.2</b> : __	Всего разделов: __	Всего листов выписки: __
<b>05.03.2021 № 99/2021/379344637</b>			
Кадастровый номер:		<b>50:26:0180210:1</b>	

Номер точки	Координаты, м		Описание закрепления на местности	Средняя квадратическая погрешность определения координат характерных точек границы части земельного участка, м
	X	Y		
1	2	3	4	5
24	444192.93	2162290.95	данные отсутствуют	0.1
24	444192.93	2162290.95	данные отсутствуют	данные отсутствуют
24	444192.93	2162290.95	Угол здания (сооружения)	0.1
24	444192.93	2162290.95	данные отсутствуют	данные отсутствуют
25	444187.31	2162290.95	данные отсутствуют	0.1
25	444187.31	2162290.95	данные отсутствуют	данные отсутствуют
25	444187.31	2162290.95	Угол здания (сооружения)	0.1
25	444187.31	2162290.95	данные отсутствуют	данные отсутствуют
26	444043.31	2162749.45	данные отсутствуют	0.1
26	444043.31	2162749.45	данные отсутствуют	данные отсутствуют
26	444043.31	2162749.45	Угол здания (сооружения)	0.1
26	444043.31	2162749.45	данные отсутствуют	данные отсутствуют
27	444037.99	2162778.65	данные отсутствуют	0.1
27	444037.99	2162778.65	данные отсутствуют	данные отсутствуют
27	444037.99	2162778.65	Угол здания (сооружения)	0.1
27	444037.99	2162778.65	данные отсутствуют	данные отсутствуют
28	444027.53	2162776.42	данные отсутствуют	0.1

Государственный регистратор		ФГИС ЕГРН
полное наименование должности	подпись	инициалы, фамилия

М.П.

Выписка из Единого государственного реестра недвижимости об объекте недвижимости  
Сведения о частях земельного участка

<b>Земельный участок</b>			
<small>(вид объекта недвижимости)</small>			
Лист № <u>    </u> Раздела <b>4.2</b>	Всего листов раздела <b>4.2</b> : <u>    </u>	Всего разделов: <u>    </u>	Всего листов выписки: <u>    </u>
<b>05.03.2021 № 99/2021/379344637</b>			
Кадастровый номер:		<b>50:26:0180210:1</b>	

Номер точки	Координаты, м		Описание закрепления на местности	Средняя квадратическая погрешность определения координат характерных точек границы части земельного участка, м
	X	Y		
1	2	3	4	5
28	444027.53	2162776.42	данные отсутствуют	данные отсутствуют
28	444027.53	2162776.42	Угол здания (сооружения)	0.1
28	444027.53	2162776.42	данные отсутствуют	данные отсутствуют
29	444030.98	2162757.52	данные отсутствуют	0.1
29	444030.98	2162757.52	данные отсутствуют	данные отсутствуют
29	444030.98	2162757.52	Угол здания (сооружения)	0.1
29	444030.98	2162757.52	данные отсутствуют	данные отсутствуют
30	444010.04	2162753.7	данные отсутствуют	0.1
30	444010.04	2162753.7	данные отсутствуют	данные отсутствуют
30	444010.04	2162753.7	Угол здания (сооружения)	0.1
30	444010.04	2162753.7	данные отсутствуют	данные отсутствуют
31	444008.35	2162761.7	данные отсутствуют	0.1
31	444008.35	2162761.7	данные отсутствуют	данные отсутствуют
31	444008.35	2162761.7	Угол здания (сооружения)	0.1
31	444008.35	2162761.7	данные отсутствуют	данные отсутствуют
32	443997.59	2162759.4	данные отсутствуют	0.1
32	443997.59	2162759.4	данные отсутствуют	данные отсутствуют
Государственный регистратор				ФГИС ЕГРН
полное наименование должности			подпись	инициалы, фамилия

М.П.

Выписка из Единого государственного реестра недвижимости об объекте недвижимости  
Сведения о частях земельного участка

<b>Земельный участок</b>			
(вид объекта недвижимости)			
Лист № __ Раздела <b>4.2</b>	Всего листов раздела <b>4.2</b> : __	Всего разделов: __	Всего листов выписки: __
<b>05.03.2021 № 99/2021/379344637</b>			
Кадастровый номер:		<b>50:26:0180210:1</b>	

Номер точки	Координаты, м		Описание закрепления на местности	Средняя квадратическая погрешность определения координат характерных точек границы части земельного участка, м
	X	Y		
1	2	3	4	5
32	443997.59	2162759.4	Угол здания (сооружения)	0.1
32	443997.59	2162759.4	данные отсутствуют	данные отсутствуют
33	444001.6	2162740.67	данные отсутствуют	0.1
33	444001.6	2162740.67	данные отсутствуют	данные отсутствуют
33	444001.6	2162740.67	Угол здания (сооружения)	0.1
33	444001.6	2162740.67	данные отсутствуют	данные отсутствуют
34	444141.98	2162268.76	данные отсутствуют	0.1
34	444141.98	2162268.76	данные отсутствуют	данные отсутствуют
34	444141.98	2162268.76	Угол здания (сооружения)	0.1
34	444141.98	2162268.76	данные отсутствуют	данные отсутствуют
35	444171.09	2162267.43	данные отсутствуют	0.1
35	444171.09	2162267.43	данные отсутствуют	данные отсутствуют
35	444171.09	2162267.43	Угол здания (сооружения)	0.1
35	444171.09	2162267.43	данные отсутствуют	данные отсутствуют
36	444172.87	2162306.49	данные отсутствуют	0.1
36	444172.87	2162306.49	данные отсутствуют	данные отсутствуют
36	444172.87	2162306.49	Угол здания (сооружения)	0.1
Государственный регистратор				ФГИС ЕГРН
полное наименование должности			подпись	инициалы, фамилия

М.П.

## Выписка из Единого государственного реестра недвижимости об объекте недвижимости

## Сведения о частях земельного участка

<b>Земельный участок</b>			
(вид объекта недвижимости)			
Лист № __ Раздела <b>4.2</b>	Всего листов раздела <b>4.2</b> : __	Всего разделов: __	Всего листов выписки: __
<b>05.03.2021 № 99/2021/379344637</b>			
Кадастровый номер:		<b>50:26:0180210:1</b>	

Номер точки	Координаты, м		Описание закрепления на местности	Средняя квадратическая погрешность определения координат характерных точек границы части земельного участка, м
	X	Y		
1	2	3	4	5
36	444172.87	2162306.49	данные отсутствуют	данные отсутствуют
37	444143.76	2162307.81	данные отсутствуют	0.1
37	444143.76	2162307.81	данные отсутствуют	данные отсутствуют
37	444143.76	2162307.81	Угол здания (сооружения)	0.1
37	444143.76	2162307.81	данные отсутствуют	данные отсутствуют
38	444159.8	2162786.54	данные отсутствуют	0.1
38	444159.8	2162786.54	данные отсутствуют	данные отсутствуют
39	444190.38	2162782.25	данные отсутствуют	0.1
39	444190.38	2162782.25	данные отсутствуют	данные отсутствуют
40	444192.12	2162794.66	данные отсутствуют	0.1
40	444192.12	2162794.66	данные отсутствуют	данные отсутствуют
41	444161.54	2162798.95	данные отсутствуют	0.1
41	444161.54	2162798.95	данные отсутствуют	данные отсутствуют
42	444157.26	2162640.9	данные отсутствуют	0.1
42	444157.26	2162640.9	данные отсутствуют	данные отсутствуют
42	444157.26	2162640.9	Угол здания (сооружения)	0.1
42	444157.26	2162640.9	данные отсутствуют	данные отсутствуют
Государственный регистратор				ФГИС ЕГРН
полное наименование должности			подпись	инициалы, фамилия

М.П.

Выписка из Единого государственного реестра недвижимости об объекте недвижимости  
Сведения о частях земельного участка

<b>Земельный участок</b>			
(вид объекта недвижимости)			
Лист № __ Раздела <b>4.2</b>	Всего листов раздела <b>4.2</b> : __	Всего разделов: __	Всего листов выписки: __
<b>05.03.2021 № 99/2021/379344637</b>			
Кадастровый номер:		<b>50:26:0180210:1</b>	

Номер точки	Координаты, м		Описание закрепления на местности	Средняя квадратическая погрешность определения координат характерных точек границы части земельного участка, м
	X	Y		
1	2	3	4	5
43	444172.69	2162643.05	данные отсутствуют	0.1
43	444172.69	2162643.05	данные отсутствуют	данные отсутствуют
43	444172.69	2162643.05	Угол здания (сооружения)	0.1
43	444172.69	2162643.05	данные отсутствуют	данные отсутствуют
44	444167.82	2162678.01	данные отсутствуют	0.1
44	444167.82	2162678.01	данные отсутствуют	данные отсутствуют
44	444167.82	2162678.01	Угол здания (сооружения)	0.1
44	444167.82	2162678.01	данные отсутствуют	данные отсутствуют
45	444152.39	2162675.96	данные отсутствуют	0.1
45	444152.39	2162675.96	данные отсутствуют	данные отсутствуют
45	444152.39	2162675.96	Угол здания (сооружения)	0.1
45	444152.39	2162675.96	данные отсутствуют	данные отсутствуют
46	444120.1	2162670.38	данные отсутствуют	0.1
46	444120.1	2162670.38	данные отсутствуют	данные отсутствуют
46	444120.1	2162670.38	данные отсутствуют	0.1
46	444120.1	2162670.38	данные отсутствуют	данные отсутствуют
46	444120.1	2162670.38	Угол здания (сооружения)	0.1

Государственный регистратор		ФГИС ЕГРН
полное наименование должности	подпись	инициалы, фамилия

М.П.

Выписка из Единого государственного реестра недвижимости об объекте недвижимости  
Сведения о частях земельного участка

<b>Земельный участок</b>			
(вид объекта недвижимости)			
Лист № __ Раздела <b>4.2</b>	Всего листов раздела <b>4.2</b> : __	Всего разделов: __	Всего листов выписки: __
<b>05.03.2021 № 99/2021/379344637</b>			
Кадастровый номер:		<b>50:26:0180210:1</b>	

Номер точки	Координаты, м		Описание закрепления на местности	Средняя квадратическая погрешность определения координат характерных точек границы части земельного участка, м
	X	Y		
1	2	3	4	5
46	444120.1	2162670.38	данные отсутствуют	данные отсутствуют
47	444135.47	2162671.38	данные отсутствуют	0.1
47	444135.47	2162671.38	данные отсутствуют	данные отсутствуют
47	444135.47	2162671.38	данные отсутствуют	0.1
47	444135.47	2162671.38	данные отсутствуют	данные отсутствуют
47	444135.47	2162671.38	Угол здания (сооружения)	0.1
47	444135.47	2162671.38	данные отсутствуют	данные отсутствуют
48	444133.2	2162706.15	данные отсутствуют	0.1
48	444133.2	2162706.15	данные отсутствуют	данные отсутствуют
48	444133.2	2162706.15	данные отсутствуют	0.1
48	444133.2	2162706.15	данные отсутствуют	данные отсутствуют
48	444133.2	2162706.15	Угол здания (сооружения)	0.1
48	444133.2	2162706.15	данные отсутствуют	данные отсутствуют
49	444117.84	2162705.15	данные отсутствуют	0.1
49	444117.84	2162705.15	данные отсутствуют	данные отсутствуют
49	444117.84	2162705.15	данные отсутствуют	0.1
49	444117.84	2162705.15	данные отсутствуют	данные отсутствуют
Государственный регистратор				ФГИС ЕГРН
полное наименование должности			подпись	инициалы, фамилия

М.П.

Выписка из Единого государственного реестра недвижимости об объекте недвижимости  
Сведения о частях земельного участка

<b>Земельный участок</b>			
<small>(вид объекта недвижимости)</small>			
Лист № ___ Раздела <b>4.2</b>	Всего листов раздела <b>4.2</b> : ___	Всего разделов: ___	Всего листов выписки: ___
<b>05.03.2021 № 99/2021/379344637</b>			
Кадастровый номер:		<b>50:26:0180210:1</b>	

Номер точки	Координаты, м		Описание закрепления на местности	Средняя квадратическая погрешность определения координат характерных точек границы части земельного участка, м
	X	Y		
1	2	3	4	5
49	444117.84	2162705.15	Угол здания (сооружения)	0.1
49	444117.84	2162705.15	данные отсутствуют	данные отсутствуют
50	444198.83	2162793.34	данные отсутствуют	0.1
50	444198.83	2162793.34	данные отсутствуют	данные отсутствуют
51	444198.6	2162783.38	данные отсутствуют	0.1
51	444198.6	2162783.38	данные отсутствуют	данные отсутствуют
52	444208.72	2162783.15	данные отсутствуют	0.1
52	444208.72	2162783.15	данные отсутствуют	данные отсутствуют
53	444208.95	2162793.11	данные отсутствуют	0.1
53	444208.95	2162793.11	данные отсутствуют	данные отсутствуют
54	444178.32	2162707.87	данные отсутствуют	0.1
54	444178.32	2162707.87	данные отсутствуют	данные отсутствуют
54	444178.32	2162707.87	Угол здания (сооружения)	0.1
54	444178.32	2162707.87	данные отсутствуют	данные отсутствуют
55	444190.27	2162708.44	данные отсутствуют	0.1
55	444190.27	2162708.44	данные отсутствуют	данные отсутствуют
55	444190.27	2162708.44	Угол здания (сооружения)	0.1
Государственный регистратор				ФГИС ЕГРН
полное наименование должности			подпись	инициалы, фамилия

М.П.



Выписка из Единого государственного реестра недвижимости об объекте недвижимости  
Сведения о частях земельного участка

<b>Земельный участок</b>			
(вид объекта недвижимости)			
Лист № __ Раздела <b>4.2</b>	Всего листов раздела <b>4.2</b> : __	Всего разделов: __	Всего листов выписки: __
<b>05.03.2021 № 99/2021/379344637</b>			
Кадастровый номер:		<b>50:26:0180210:1</b>	

Номер точки	Координаты, м		Описание закрепления на местности	Средняя квадратическая погрешность определения координат характерных точек границы части земельного участка, м
	X	Y		
1	2	3	4	5
55	444190.27	2162708.44	данные отсутствуют	данные отсутствуют
56	444188.83	2162738.6	данные отсутствуют	0.1
56	444188.83	2162738.6	данные отсутствуют	данные отсутствуют
56	444188.83	2162738.6	Угол здания (сооружения)	0.1
56	444188.83	2162738.6	данные отсутствуют	данные отсутствуют
57	444176.88	2162738.02	данные отсутствуют	0.1
57	444176.88	2162738.02	данные отсутствуют	данные отсутствуют
57	444176.88	2162738.02	Угол здания (сооружения)	0.1
57	444176.88	2162738.02	данные отсутствуют	данные отсутствуют
58	444208.57	2162778.28	Угол здания (сооружения)	0.1
58	444208.57	2162778.28	данные отсутствуют	данные отсутствуют
59	444208.8	2162788.24	Угол здания (сооружения)	0.1
59	444208.8	2162788.24	данные отсутствуют	данные отсутствуют
60	444198.68	2162788.47	Угол здания (сооружения)	0.1
60	444198.68	2162788.47	данные отсутствуют	данные отсутствуют
61	444198.45	2162778.51	Угол здания (сооружения)	0.1
61	444198.45	2162778.51	данные отсутствуют	данные отсутствуют
Государственный регистратор				ФГИС ЕГРН
полное наименование должности			подпись	инициалы, фамилия

М.П.

Выписка из Единого государственного реестра недвижимости об объекте недвижимости  
Сведения о частях земельного участка

<b>Земельный участок</b>			
<small>(вид объекта недвижимости)</small>			
Лист № __ Раздела <b>4.2</b>	Всего листов раздела <b>4.2</b> : __	Всего разделов: __	Всего листов выписки: __
<b>05.03.2021 № 99/2021/379344637</b>			
Кадастровый номер:		<b>50:26:0180210:1</b>	

Номер точки	Координаты, м		Описание закрепления на местности	Средняя квадратическая погрешность определения координат характерных точек границы части земельного участка, м
	X	Y		
1	2	3	4	5
62	444190.23	2162777.38	Угол здания (сооружения)	0.1
62	444190.23	2162777.38	данные отсутствуют	данные отсутствуют
63	444191.97	2162789.79	Угол здания (сооружения)	0.1
63	444191.97	2162789.79	данные отсутствуют	данные отсутствуют
64	444161.39	2162794.08	Угол здания (сооружения)	0.1
64	444161.39	2162794.08	данные отсутствуют	данные отсутствуют
65	444159.65	2162781.67	Угол здания (сооружения)	0.1
65	444159.65	2162781.67	данные отсутствуют	данные отсутствуют
66	444241.57	2162026.01	данные отсутствуют	данные отсутствуют
66	444241.57	2162026.01	данные отсутствуют	данные отсутствуют
67	444231.69	2162054.21	данные отсутствуют	данные отсутствуют
67	444231.69	2162054.21	данные отсутствуют	данные отсутствуют
68	444214.6	2162101.28	данные отсутствуют	данные отсутствуют
68	444214.6	2162101.28	данные отсутствуют	данные отсутствуют
69	444197.32	2162149.8	данные отсутствуют	данные отсутствуют
69	444197.32	2162149.8	данные отсутствуют	данные отсутствуют
70	444181.73	2162192.96	данные отсутствуют	данные отсутствуют

Государственный регистратор		ФГИС ЕГРН
полное наименование должности	подпись	инициалы, фамилия

М.П.

Выписка из Единого государственного реестра недвижимости об объекте недвижимости  
Сведения о частях земельного участка

<b>Земельный участок</b>			
<small>(вид объекта недвижимости)</small>			
Лист № <u>    </u> Раздела <b>4.2</b>	Всего листов раздела <b>4.2</b> : <u>    </u>	Всего разделов: <u>    </u>	Всего листов выписки: <u>    </u>
<b>05.03.2021 № 99/2021/379344637</b>			
Кадастровый номер:		<b>50:26:0180210:1</b>	

Номер точки	Координаты, м		Описание закрепления на местности	Средняя квадратическая погрешность определения координат характерных точек границы части земельного участка, м
	X	Y		
1	2	3	4	5
70	444181.73	2162192.96	данные отсутствуют	данные отсутствуют
71	444165.09	2162206.01	данные отсутствуют	данные отсутствуют
71	444165.09	2162206.01	данные отсутствуют	данные отсутствуют
72	444163.99	2162207.11	данные отсутствуют	данные отсутствуют
72	444163.99	2162207.11	данные отсутствуют	данные отсутствуют
73	444163.43	2162208.07	данные отсутствуют	данные отсутствуют
73	444163.43	2162208.07	данные отсутствуют	данные отсутствуют
74	444139.4	2162204.45	данные отсутствуют	данные отсутствуют
74	444139.4	2162204.45	данные отсутствуют	данные отсутствуют
75	444129.56	2162203.26	данные отсутствуют	данные отсутствуют
75	444129.56	2162203.26	данные отсутствуют	данные отсутствуют
76	444124.74	2162224.13	данные отсутствуют	данные отсутствуют
76	444124.74	2162224.13	данные отсутствуют	данные отсутствуют
77	444136.53	2162225.56	данные отсутствуют	данные отсутствуют
77	444136.53	2162225.56	данные отсутствуют	данные отсутствуют
78	444162.32	2162229.44	данные отсутствуют	данные отсутствуют
78	444162.32	2162229.44	данные отсутствуют	данные отсутствуют
Государственный регистратор				ФГИС ЕГРН
полное наименование должности			подпись	инициалы, фамилия

М.П.

Выписка из Единого государственного реестра недвижимости об объекте недвижимости  
Сведения о частях земельного участка

<b>Земельный участок</b>			
<small>(вид объекта недвижимости)</small>			
Лист № ___ Раздела <b>4.2</b>	Всего листов раздела <b>4.2</b> : ___	Всего разделов: ___	Всего листов выписки: ___
<b>05.03.2021 № 99/2021/379344637</b>			
Кадастровый номер:		<b>50:26:0180210:1</b>	

Номер точки	Координаты, м		Описание закрепления на местности	Средняя квадратическая погрешность определения координат характерных точек границы части земельного участка, м
	X	Y		
1	2	3	4	5
79	444191.57	2162241.25	данные отсутствуют	данные отсутствуют
79	444191.57	2162241.25	данные отсутствуют	данные отсутствуют
80	444213.86	2162250.01	данные отсутствуют	данные отсутствуют
80	444213.86	2162250.01	данные отсутствуют	данные отсутствуют
81	444217.55	2162246.08	данные отсутствуют	данные отсутствуют
81	444217.55	2162246.08	данные отсутствуют	данные отсутствуют
82	444228.15	2162268.89	данные отсутствуют	данные отсутствуют
82	444228.15	2162268.89	данные отсутствуют	данные отсутствуют
83	444245.24	2162305.51	данные отсутствуют	данные отсутствуют
83	444245.24	2162305.51	данные отсутствуют	данные отсутствуют
84	444258.4	2162333.98	данные отсутствуют	данные отсутствуют
84	444258.4	2162333.98	данные отсутствуют	данные отсутствуют
85	444277.18	2162374.12	данные отсутствуют	данные отсутствуют
85	444277.18	2162374.12	данные отсутствуют	данные отсутствуют
86	444270.3	2162402.36	данные отсутствуют	данные отсутствуют
86	444270.3	2162402.36	данные отсутствуют	данные отсутствуют
87	444261.83	2162437.15	данные отсутствуют	данные отсутствуют
Государственный регистратор				ФГИС ЕГРН
полное наименование должности			подпись	инициалы, фамилия

М.П.

Выписка из Единого государственного реестра недвижимости об объекте недвижимости  
Сведения о частях земельного участка

<b>Земельный участок</b>			
<small>(вид объекта недвижимости)</small>			
Лист № ___ Раздела <b>4.2</b>	Всего листов раздела <b>4.2</b> : ___	Всего разделов: ___	Всего листов выписки: ___
<b>05.03.2021 № 99/2021/379344637</b>			
Кадастровый номер:		<b>50:26:0180210:1</b>	

Номер точки	Координаты, м		Описание закрепления на местности	Средняя квадратическая погрешность определения координат характерных точек границы части земельного участка, м
	X	Y		
1	2	3	4	5
87	444261.83	2162437.15	данные отсутствуют	данные отсутствуют
88	444251.05	2162483.39	данные отсутствуют	данные отсутствуют
88	444251.05	2162483.39	данные отсутствуют	данные отсутствуют
89	444244.16	2162533.27	данные отсутствуют	данные отсутствуют
89	444244.16	2162533.27	данные отсутствуют	данные отсутствуют
90	444237.52	2162584.03	данные отсутствуют	данные отсутствуют
90	444237.52	2162584.03	данные отсутствуют	данные отсутствуют
91	444231.39	2162632.06	данные отсутствуют	данные отсутствуют
91	444231.39	2162632.06	данные отсутствуют	данные отсутствуют
92	444224.75	2162684.08	данные отсутствуют	данные отсутствуют
92	444224.75	2162684.08	данные отсутствуют	данные отсутствуют
93	444218.41	2162733.7	данные отсутствуют	данные отсутствуют
93	444218.41	2162733.7	данные отсутствуют	данные отсутствуют
94	444211.93	2162784.41	данные отсутствуют	данные отсутствуют
94	444211.93	2162784.41	данные отсутствуют	данные отсутствуют
95	444212.54	2162786.91	данные отсутствуют	данные отсутствуют
95	444212.54	2162786.91	данные отсутствуют	данные отсутствуют
Государственный регистратор				ФГИС ЕГРН
полное наименование должности			подпись	инициалы, фамилия

М.П.

Выписка из Единого государственного реестра недвижимости об объекте недвижимости  
Сведения о частях земельного участка

<b>Земельный участок</b>			
<small>(вид объекта недвижимости)</small>			
Лист № __ Раздела <b>4.2</b>	Всего листов раздела <b>4.2</b> : __	Всего разделов: __	Всего листов выписки: __
<b>05.03.2021 № 99/2021/379344637</b>			
Кадастровый номер:		<b>50:26:0180210:1</b>	

Номер точки	Координаты, м		Описание закрепления на местности	Средняя квадратическая погрешность определения координат характерных точек границы части земельного участка, м
	X	Y		
1	2	3	4	5
96	444213.68	2162788.49	данные отсутствуют	данные отсутствуют
96	444213.68	2162788.49	данные отсутствуют	данные отсутствуют
97	444213.74	2162788.53	данные отсутствуют	данные отсутствуют
97	444213.74	2162788.53	данные отсутствуют	данные отсутствуют
98	444288.23	2162373.75	данные отсутствуют	данные отсутствуют
98	444288.23	2162373.75	данные отсутствуют	данные отсутствуют
99	444287.96	2162372.11	данные отсутствуют	данные отсутствуют
99	444287.96	2162372.11	данные отсутствуют	данные отсутствуют
100	444268.19	2162329.43	данные отсутствуют	данные отсутствуют
100	444268.19	2162329.43	данные отсутствуют	данные отсутствуют
101	444255.03	2162300.96	данные отсутствуют	данные отсутствуют
101	444255.03	2162300.96	данные отсутствуют	данные отсутствуют
102	444237.93	2162264.33	данные отсутствуют	данные отсутствуют
102	444237.93	2162264.33	данные отсутствуют	данные отсутствуют
103	444226.45	2162239.63	данные отсутствуют	данные отсутствуют
103	444226.45	2162239.63	данные отсутствуют	данные отсутствуют
104	444230.99	2162237.52	данные отсутствуют	данные отсутствуют
Государственный регистратор				ФГИС ЕГРН
полное наименование должности			подпись	инициалы, фамилия

М.П.

Выписка из Единого государственного реестра недвижимости об объекте недвижимости  
Сведения о частях земельного участка

<b>Земельный участок</b>			
<small>(вид объекта недвижимости)</small>			
Лист № ___ Раздела <b>4.2</b>	Всего листов раздела <b>4.2</b> : ___	Всего разделов: ___	Всего листов выписки: ___
<b>05.03.2021 № 99/2021/379344637</b>			
Кадастровый номер:		<b>50:26:0180210:1</b>	

Номер точки	Координаты, м		Описание закрепления на местности	Средняя квадратическая погрешность определения координат характерных точек границы части земельного участка, м
	X	Y		
1	2	3	4	5
104	444230.99	2162237.52	данные отсутствуют	данные отсутствуют
105	444229.5	2162235.21	данные отсутствуют	данные отсутствуют
105	444229.5	2162235.21	данные отсутствуют	данные отсутствуют
106	444227.8	2162233.65	данные отсутствуют	данные отсутствуют
106	444227.8	2162233.65	данные отсутствуют	данные отсутствуют
107	444225.82	2162232.53	данные отсутствуют	данные отсутствуют
107	444225.82	2162232.53	данные отсутствуют	данные отсутствуют
108	444199.46	2162221.46	данные отсутствуют	данные отсутствуют
108	444199.46	2162221.46	данные отсутствуют	данные отсутствуют
109	444175.28	2162211.71	данные отсутствуют	данные отсутствуют
109	444175.28	2162211.71	данные отсутствуют	данные отсутствуют
110	444190.11	2162200.48	данные отсутствуют	данные отсутствуют
110	444190.11	2162200.48	данные отсутствуют	данные отсутствуют
111	444191.22	2162199.38	данные отсутствуют	данные отсутствуют
111	444191.22	2162199.38	данные отсутствуют	данные отсутствуют
112	444191.93	2162197.98	данные отсутствуют	данные отсутствуют
112	444191.93	2162197.98	данные отсутствуют	данные отсутствуют
Государственный регистратор				ФГИС ЕГРН
полное наименование должности			подпись	инициалы, фамилия

М.П.

Выписка из Единого государственного реестра недвижимости об объекте недвижимости  
**Сведения о частях земельного участка**

<b>Земельный участок</b>			
<small>(вид объекта недвижимости)</small>			
Лист № ___ Раздела <b>4.2</b>	Всего листов раздела <b>4.2</b> : ___	Всего разделов: ___	Всего листов выписки: ___
<b>05.03.2021 № 99/2021/379344637</b>			
Кадастровый номер:		<b>50:26:0180210:1</b>	

Номер точки	Координаты, м		Описание закрепления на местности	Средняя квадратическая погрешность определения координат характерных точек границы части земельного участка, м
	X	Y		
1	2	3	4	5
113	444207.96	2162153.61	данные отсутствуют	данные отсутствуют
113	444207.96	2162153.61	данные отсутствуют	данные отсутствуют
114	444225.24	2162105.09	данные отсутствуют	данные отсутствуют
114	444225.24	2162105.09	данные отсутствуют	данные отсутствуют
115	444242.35	2162057.98	данные отсутствуют	данные отсутствуют
115	444242.35	2162057.98	данные отсутствуют	данные отсутствуют
116	444253.39	2162026.46	данные отсутствуют	данные отсутствуют
116	444253.39	2162026.46	данные отсутствуют	данные отсутствуют

Государственный регистратор		ФГИС ЕГРН
полное наименование должности	подпись	инициалы, фамилия

М.П.



Выписка из Единого государственного реестра недвижимости об объекте недвижимости  
Сведения о частях земельного участка

<b>Земельный участок</b>				
(вид объекта недвижимости)				
Лист № ___ Раздела <b>4.2</b>		Всего листов раздела <b>4.2</b> : ___		Всего разделов: ___
Всего листов выписки: ___				
<b>05.03.2021 № 99/2021/379344637</b>				
Кадастровый номер:			<b>50:26:0180210:1</b>	
Сведения о характерных точках границы части (частей) земельного участка				
Учетный номер части: 15				
Система координат: МСК-73				
Зона №				
Номер точки	Координаты, м		Описание закрепления на местности	Средняя квадратическая погрешность определения координат характерных точек границы части земельного участка, м
	X	Y		
1	2	3	4	5
5	444270.93	2162429.74	Долговременный межевой знак	0.1
5	444270.93	2162429.74	данные отсутствуют	данные отсутствуют
6	444254.95	2162498.64	Долговременный межевой знак	0.1
6	444254.95	2162498.64	данные отсутствуют	данные отсутствуют
7	444249.54	2162538.87	Долговременный межевой знак	0.1
7	444249.54	2162538.87	данные отсутствуют	данные отсутствуют
8	444215.63	2162788.14	Долговременный межевой знак	0.1
8	444215.63	2162788.14	данные отсутствуют	данные отсутствуют
22	444187.31	2162284.66	данные отсутствуют	0.1
22	444187.31	2162284.66	данные отсутствуют	данные отсутствуют
22	444187.31	2162284.66	Угол здания (сооружения)	0.1
22	444187.31	2162284.66	данные отсутствуют	данные отсутствуют
23	444192.93	2162284.66	данные отсутствуют	0.1
23	444192.93	2162284.66	данные отсутствуют	данные отсутствуют
23	444192.93	2162284.66	Угол здания (сооружения)	0.1
23	444192.93	2162284.66	данные отсутствуют	данные отсутствуют
Государственный регистратор			ФГИС ЕГРН	
полное наименование должности			подпись	
			инициалы, фамилия	

М.П.

Выписка из Единого государственного реестра недвижимости об объекте недвижимости  
Сведения о частях земельного участка

<b>Земельный участок</b>			
<small>(вид объекта недвижимости)</small>			
Лист № __ Раздела <b>4.2</b>	Всего листов раздела <b>4.2</b> : __	Всего разделов: __	Всего листов выписки: __
<b>05.03.2021 № 99/2021/379344637</b>			
Кадастровый номер:		<b>50:26:0180210:1</b>	

Номер точки	Координаты, м		Описание закрепления на местности	Средняя квадратическая погрешность определения координат характерных точек границы части земельного участка, м
	X	Y		
1	2	3	4	5
24	444192.93	2162290.95	данные отсутствуют	0.1
24	444192.93	2162290.95	данные отсутствуют	данные отсутствуют
24	444192.93	2162290.95	Угол здания (сооружения)	0.1
24	444192.93	2162290.95	данные отсутствуют	данные отсутствуют
25	444187.31	2162290.95	данные отсутствуют	0.1
25	444187.31	2162290.95	данные отсутствуют	данные отсутствуют
25	444187.31	2162290.95	Угол здания (сооружения)	0.1
25	444187.31	2162290.95	данные отсутствуют	данные отсутствуют
26	444043.31	2162749.45	данные отсутствуют	0.1
26	444043.31	2162749.45	данные отсутствуют	данные отсутствуют
26	444043.31	2162749.45	Угол здания (сооружения)	0.1
26	444043.31	2162749.45	данные отсутствуют	данные отсутствуют
27	444037.99	2162778.65	данные отсутствуют	0.1
27	444037.99	2162778.65	данные отсутствуют	данные отсутствуют
27	444037.99	2162778.65	Угол здания (сооружения)	0.1
27	444037.99	2162778.65	данные отсутствуют	данные отсутствуют
28	444027.53	2162776.42	данные отсутствуют	0.1

Государственный регистратор		ФГИС ЕГРН
полное наименование должности	подпись	инициалы, фамилия

М.П.

Выписка из Единого государственного реестра недвижимости об объекте недвижимости  
Сведения о частях земельного участка

<b>Земельный участок</b>			
<small>(вид объекта недвижимости)</small>			
Лист № __ Раздела <b>4.2</b>	Всего листов раздела <b>4.2</b> : __	Всего разделов: __	Всего листов выписки: __
<b>05.03.2021 № 99/2021/379344637</b>			
Кадастровый номер:		<b>50:26:0180210:1</b>	

Номер точки	Координаты, м		Описание закрепления на местности	Средняя квадратическая погрешность определения координат характерных точек границы части земельного участка, м
	X	Y		
1	2	3	4	5
28	444027.53	2162776.42	данные отсутствуют	данные отсутствуют
28	444027.53	2162776.42	Угол здания (сооружения)	0.1
28	444027.53	2162776.42	данные отсутствуют	данные отсутствуют
29	444030.98	2162757.52	данные отсутствуют	0.1
29	444030.98	2162757.52	данные отсутствуют	данные отсутствуют
29	444030.98	2162757.52	Угол здания (сооружения)	0.1
29	444030.98	2162757.52	данные отсутствуют	данные отсутствуют
30	444010.04	2162753.7	данные отсутствуют	0.1
30	444010.04	2162753.7	данные отсутствуют	данные отсутствуют
30	444010.04	2162753.7	Угол здания (сооружения)	0.1
30	444010.04	2162753.7	данные отсутствуют	данные отсутствуют
31	444008.35	2162761.7	данные отсутствуют	0.1
31	444008.35	2162761.7	данные отсутствуют	данные отсутствуют
31	444008.35	2162761.7	Угол здания (сооружения)	0.1
31	444008.35	2162761.7	данные отсутствуют	данные отсутствуют
32	443997.59	2162759.4	данные отсутствуют	0.1
32	443997.59	2162759.4	данные отсутствуют	данные отсутствуют
Государственный регистратор				ФГИС ЕГРН
полное наименование должности			подпись	инициалы, фамилия

М.П.

Выписка из Единого государственного реестра недвижимости об объекте недвижимости  
Сведения о частях земельного участка

<b>Земельный участок</b>			
(вид объекта недвижимости)			
Лист № <u>    </u> Раздела <b>4.2</b>	Всего листов раздела <b>4.2</b> : <u>    </u>	Всего разделов: <u>    </u>	Всего листов выписки: <u>    </u>
<b>05.03.2021 № 99/2021/379344637</b>			
Кадастровый номер:		<b>50:26:0180210:1</b>	

Номер точки	Координаты, м		Описание закрепления на местности	Средняя квадратическая погрешность определения координат характерных точек границы части земельного участка, м
	X	Y		
1	2	3	4	5
32	443997.59	2162759.4	Угол здания (сооружения)	0.1
32	443997.59	2162759.4	данные отсутствуют	данные отсутствуют
33	444001.6	2162740.67	данные отсутствуют	0.1
33	444001.6	2162740.67	данные отсутствуют	данные отсутствуют
33	444001.6	2162740.67	Угол здания (сооружения)	0.1
33	444001.6	2162740.67	данные отсутствуют	данные отсутствуют
34	444141.98	2162268.76	данные отсутствуют	0.1
34	444141.98	2162268.76	данные отсутствуют	данные отсутствуют
34	444141.98	2162268.76	Угол здания (сооружения)	0.1
34	444141.98	2162268.76	данные отсутствуют	данные отсутствуют
35	444171.09	2162267.43	данные отсутствуют	0.1
35	444171.09	2162267.43	данные отсутствуют	данные отсутствуют
35	444171.09	2162267.43	Угол здания (сооружения)	0.1
35	444171.09	2162267.43	данные отсутствуют	данные отсутствуют
36	444172.87	2162306.49	данные отсутствуют	0.1
36	444172.87	2162306.49	данные отсутствуют	данные отсутствуют
36	444172.87	2162306.49	Угол здания (сооружения)	0.1

Государственный регистратор		ФГИС ЕГРН
полное наименование должности	подпись	инициалы, фамилия

М.П.

## Выписка из Единого государственного реестра недвижимости об объекте недвижимости

## Сведения о частях земельного участка

<b>Земельный участок</b>			
(вид объекта недвижимости)			
Лист № __ Раздела <b>4.2</b>	Всего листов раздела <b>4.2</b> : __	Всего разделов: __	Всего листов выписки: __
<b>05.03.2021 № 99/2021/379344637</b>			
Кадастровый номер:		<b>50:26:0180210:1</b>	

Номер точки	Координаты, м		Описание закрепления на местности	Средняя квадратическая погрешность определения координат характерных точек границы части земельного участка, м
	X	Y		
1	2	3	4	5
36	444172.87	2162306.49	данные отсутствуют	данные отсутствуют
37	444143.76	2162307.81	данные отсутствуют	0.1
37	444143.76	2162307.81	данные отсутствуют	данные отсутствуют
37	444143.76	2162307.81	Угол здания (сооружения)	0.1
37	444143.76	2162307.81	данные отсутствуют	данные отсутствуют
38	444159.8	2162786.54	данные отсутствуют	0.1
38	444159.8	2162786.54	данные отсутствуют	данные отсутствуют
39	444190.38	2162782.25	данные отсутствуют	0.1
39	444190.38	2162782.25	данные отсутствуют	данные отсутствуют
40	444192.12	2162794.66	данные отсутствуют	0.1
40	444192.12	2162794.66	данные отсутствуют	данные отсутствуют
41	444161.54	2162798.95	данные отсутствуют	0.1
41	444161.54	2162798.95	данные отсутствуют	данные отсутствуют
42	444157.26	2162640.9	данные отсутствуют	0.1
42	444157.26	2162640.9	данные отсутствуют	данные отсутствуют
42	444157.26	2162640.9	Угол здания (сооружения)	0.1
42	444157.26	2162640.9	данные отсутствуют	данные отсутствуют
Государственный регистратор				ФГИС ЕГРН
полное наименование должности			подпись	инициалы, фамилия

М.П.

Выписка из Единого государственного реестра недвижимости об объекте недвижимости  
Сведения о частях земельного участка

<b>Земельный участок</b>			
<small>(вид объекта недвижимости)</small>			
Лист № __ Раздела <b>4.2</b>	Всего листов раздела <b>4.2</b> : __	Всего разделов: __	Всего листов выписки: __
<b>05.03.2021 № 99/2021/379344637</b>			
Кадастровый номер:		<b>50:26:0180210:1</b>	

Номер точки	Координаты, м		Описание закрепления на местности	Средняя квадратическая погрешность определения координат характерных точек границы части земельного участка, м
	X	Y		
1	2	3	4	5
43	444172.69	2162643.05	данные отсутствуют	0.1
43	444172.69	2162643.05	данные отсутствуют	данные отсутствуют
43	444172.69	2162643.05	Угол здания (сооружения)	0.1
43	444172.69	2162643.05	данные отсутствуют	данные отсутствуют
44	444167.82	2162678.01	данные отсутствуют	0.1
44	444167.82	2162678.01	данные отсутствуют	данные отсутствуют
44	444167.82	2162678.01	Угол здания (сооружения)	0.1
44	444167.82	2162678.01	данные отсутствуют	данные отсутствуют
45	444152.39	2162675.96	данные отсутствуют	0.1
45	444152.39	2162675.96	данные отсутствуют	данные отсутствуют
45	444152.39	2162675.96	Угол здания (сооружения)	0.1
45	444152.39	2162675.96	данные отсутствуют	данные отсутствуют
46	444120.1	2162670.38	данные отсутствуют	0.1
46	444120.1	2162670.38	данные отсутствуют	данные отсутствуют
46	444120.1	2162670.38	данные отсутствуют	0.1
46	444120.1	2162670.38	данные отсутствуют	данные отсутствуют
46	444120.1	2162670.38	Угол здания (сооружения)	0.1

Государственный регистратор		ФГИС ЕГРН
полное наименование должности	подпись	инициалы, фамилия

М.П.

Выписка из Единого государственного реестра недвижимости об объекте недвижимости  
Сведения о частях земельного участка

<b>Земельный участок</b>			
(вид объекта недвижимости)			
Лист № __ Раздела <b>4.2</b>	Всего листов раздела <b>4.2</b> : __	Всего разделов: __	Всего листов выписки: __
<b>05.03.2021 № 99/2021/379344637</b>			
Кадастровый номер:		<b>50:26:0180210:1</b>	

Номер точки	Координаты, м		Описание закрепления на местности	Средняя квадратическая погрешность определения координат характерных точек границы части земельного участка, м
	X	Y		
1	2	3	4	5
46	444120.1	2162670.38	данные отсутствуют	данные отсутствуют
47	444135.47	2162671.38	данные отсутствуют	0.1
47	444135.47	2162671.38	данные отсутствуют	данные отсутствуют
47	444135.47	2162671.38	данные отсутствуют	0.1
47	444135.47	2162671.38	данные отсутствуют	данные отсутствуют
47	444135.47	2162671.38	Угол здания (сооружения)	0.1
47	444135.47	2162671.38	данные отсутствуют	данные отсутствуют
48	444133.2	2162706.15	данные отсутствуют	0.1
48	444133.2	2162706.15	данные отсутствуют	данные отсутствуют
48	444133.2	2162706.15	данные отсутствуют	0.1
48	444133.2	2162706.15	данные отсутствуют	данные отсутствуют
48	444133.2	2162706.15	Угол здания (сооружения)	0.1
48	444133.2	2162706.15	данные отсутствуют	данные отсутствуют
49	444117.84	2162705.15	данные отсутствуют	0.1
49	444117.84	2162705.15	данные отсутствуют	данные отсутствуют
49	444117.84	2162705.15	данные отсутствуют	0.1
49	444117.84	2162705.15	данные отсутствуют	данные отсутствуют
Государственный регистратор				ФГИС ЕГРН
полное наименование должности			подпись	инициалы, фамилия

М.П.

Выписка из Единого государственного реестра недвижимости об объекте недвижимости  
Сведения о частях земельного участка

<b>Земельный участок</b>			
(вид объекта недвижимости)			
Лист № __ Раздела <b>4.2</b>	Всего листов раздела <b>4.2</b> : __	Всего разделов: __	Всего листов выписки: __
<b>05.03.2021 № 99/2021/379344637</b>			
Кадастровый номер:		<b>50:26:0180210:1</b>	

Номер точки	Координаты, м		Описание закрепления на местности	Средняя квадратическая погрешность определения координат характерных точек границы части земельного участка, м
	X	Y		
1	2	3	4	5
49	444117.84	2162705.15	Угол здания (сооружения)	0.1
49	444117.84	2162705.15	данные отсутствуют	данные отсутствуют
50	444198.83	2162793.34	данные отсутствуют	0.1
50	444198.83	2162793.34	данные отсутствуют	данные отсутствуют
51	444198.6	2162783.38	данные отсутствуют	0.1
51	444198.6	2162783.38	данные отсутствуют	данные отсутствуют
52	444208.72	2162783.15	данные отсутствуют	0.1
52	444208.72	2162783.15	данные отсутствуют	данные отсутствуют
53	444208.95	2162793.11	данные отсутствуют	0.1
53	444208.95	2162793.11	данные отсутствуют	данные отсутствуют
54	444178.32	2162707.87	данные отсутствуют	0.1
54	444178.32	2162707.87	данные отсутствуют	данные отсутствуют
54	444178.32	2162707.87	Угол здания (сооружения)	0.1
54	444178.32	2162707.87	данные отсутствуют	данные отсутствуют
55	444190.27	2162708.44	данные отсутствуют	0.1
55	444190.27	2162708.44	данные отсутствуют	данные отсутствуют
55	444190.27	2162708.44	Угол здания (сооружения)	0.1
Государственный регистратор				ФГИС ЕГРН
полное наименование должности			подпись	инициалы, фамилия

М.П.



Выписка из Единого государственного реестра недвижимости об объекте недвижимости  
Сведения о частях земельного участка

<b>Земельный участок</b>			
(вид объекта недвижимости)			
Лист № __ Раздела <b>4.2</b>	Всего листов раздела <b>4.2</b> : __	Всего разделов: __	Всего листов выписки: __
<b>05.03.2021 № 99/2021/379344637</b>			
Кадастровый номер:		<b>50:26:0180210:1</b>	

Номер точки	Координаты, м		Описание закрепления на местности	Средняя квадратическая погрешность определения координат характерных точек границы части земельного участка, м
	X	Y		
1	2	3	4	5
55	444190.27	2162708.44	данные отсутствуют	данные отсутствуют
56	444188.83	2162738.6	данные отсутствуют	0.1
56	444188.83	2162738.6	данные отсутствуют	данные отсутствуют
56	444188.83	2162738.6	Угол здания (сооружения)	0.1
56	444188.83	2162738.6	данные отсутствуют	данные отсутствуют
57	444176.88	2162738.02	данные отсутствуют	0.1
57	444176.88	2162738.02	данные отсутствуют	данные отсутствуют
57	444176.88	2162738.02	Угол здания (сооружения)	0.1
57	444176.88	2162738.02	данные отсутствуют	данные отсутствуют
58	444208.57	2162778.28	Угол здания (сооружения)	0.1
58	444208.57	2162778.28	данные отсутствуют	данные отсутствуют
59	444208.8	2162788.24	Угол здания (сооружения)	0.1
59	444208.8	2162788.24	данные отсутствуют	данные отсутствуют
60	444198.68	2162788.47	Угол здания (сооружения)	0.1
60	444198.68	2162788.47	данные отсутствуют	данные отсутствуют
61	444198.45	2162778.51	Угол здания (сооружения)	0.1
61	444198.45	2162778.51	данные отсутствуют	данные отсутствуют
Государственный регистратор				ФГИС ЕГРН
полное наименование должности			подпись	инициалы, фамилия

М.П.

Выписка из Единого государственного реестра недвижимости об объекте недвижимости  
Сведения о частях земельного участка

<b>Земельный участок</b>			
<small>(вид объекта недвижимости)</small>			
Лист № ___ Раздела <b>4.2</b>	Всего листов раздела <b>4.2</b> : ___	Всего разделов: ___	Всего листов выписки: ___
<b>05.03.2021 № 99/2021/379344637</b>			
Кадастровый номер:		<b>50:26:0180210:1</b>	

Номер точки	Координаты, м		Описание закрепления на местности	Средняя квадратическая погрешность определения координат характерных точек границы части земельного участка, м
	X	Y		
1	2	3	4	5
62	444190.23	2162777.38	Угол здания (сооружения)	0.1
62	444190.23	2162777.38	данные отсутствуют	данные отсутствуют
63	444191.97	2162789.79	Угол здания (сооружения)	0.1
63	444191.97	2162789.79	данные отсутствуют	данные отсутствуют
64	444161.39	2162794.08	Угол здания (сооружения)	0.1
64	444161.39	2162794.08	данные отсутствуют	данные отсутствуют
65	444159.65	2162781.67	Угол здания (сооружения)	0.1
65	444159.65	2162781.67	данные отсутствуют	данные отсутствуют
66	444241.57	2162026.01	данные отсутствуют	данные отсутствуют
66	444241.57	2162026.01	данные отсутствуют	данные отсутствуют
67	444231.69	2162054.21	данные отсутствуют	данные отсутствуют
67	444231.69	2162054.21	данные отсутствуют	данные отсутствуют
68	444214.6	2162101.28	данные отсутствуют	данные отсутствуют
68	444214.6	2162101.28	данные отсутствуют	данные отсутствуют
69	444197.32	2162149.8	данные отсутствуют	данные отсутствуют
69	444197.32	2162149.8	данные отсутствуют	данные отсутствуют
70	444181.73	2162192.96	данные отсутствуют	данные отсутствуют

Государственный регистратор		ФГИС ЕГРН
полное наименование должности	подпись	инициалы, фамилия

М.П.

Выписка из Единого государственного реестра недвижимости об объекте недвижимости  
Сведения о частях земельного участка

<b>Земельный участок</b>			
<small>(вид объекта недвижимости)</small>			
Лист № ___ Раздела <b>4.2</b>	Всего листов раздела <b>4.2</b> : ___	Всего разделов: ___	Всего листов выписки: ___
<b>05.03.2021 № 99/2021/379344637</b>			
Кадастровый номер:		<b>50:26:0180210:1</b>	

Номер точки	Координаты, м		Описание закрепления на местности	Средняя квадратическая погрешность определения координат характерных точек границы части земельного участка, м
	X	Y		
1	2	3	4	5
70	444181.73	2162192.96	данные отсутствуют	данные отсутствуют
71	444165.09	2162206.01	данные отсутствуют	данные отсутствуют
71	444165.09	2162206.01	данные отсутствуют	данные отсутствуют
72	444163.99	2162207.11	данные отсутствуют	данные отсутствуют
72	444163.99	2162207.11	данные отсутствуют	данные отсутствуют
73	444163.43	2162208.07	данные отсутствуют	данные отсутствуют
73	444163.43	2162208.07	данные отсутствуют	данные отсутствуют
74	444139.4	2162204.45	данные отсутствуют	данные отсутствуют
74	444139.4	2162204.45	данные отсутствуют	данные отсутствуют
75	444129.56	2162203.26	данные отсутствуют	данные отсутствуют
75	444129.56	2162203.26	данные отсутствуют	данные отсутствуют
76	444124.74	2162224.13	данные отсутствуют	данные отсутствуют
76	444124.74	2162224.13	данные отсутствуют	данные отсутствуют
77	444136.53	2162225.56	данные отсутствуют	данные отсутствуют
77	444136.53	2162225.56	данные отсутствуют	данные отсутствуют
78	444162.32	2162229.44	данные отсутствуют	данные отсутствуют
78	444162.32	2162229.44	данные отсутствуют	данные отсутствуют
Государственный регистратор				ФГИС ЕГРН
полное наименование должности			подпись	инициалы, фамилия

М.П.

Выписка из Единого государственного реестра недвижимости об объекте недвижимости  
Сведения о частях земельного участка

<b>Земельный участок</b>			
<small>(вид объекта недвижимости)</small>			
Лист № __ Раздела <b>4.2</b>	Всего листов раздела <b>4.2</b> : __	Всего разделов: __	Всего листов выписки: __
<b>05.03.2021 № 99/2021/379344637</b>			
Кадастровый номер:		<b>50:26:0180210:1</b>	

Номер точки	Координаты, м		Описание закрепления на местности	Средняя квадратическая погрешность определения координат характерных точек границы части земельного участка, м
	X	Y		
1	2	3	4	5
79	444191.57	2162241.25	данные отсутствуют	данные отсутствуют
79	444191.57	2162241.25	данные отсутствуют	данные отсутствуют
80	444213.86	2162250.01	данные отсутствуют	данные отсутствуют
80	444213.86	2162250.01	данные отсутствуют	данные отсутствуют
81	444217.55	2162246.08	данные отсутствуют	данные отсутствуют
81	444217.55	2162246.08	данные отсутствуют	данные отсутствуют
82	444228.15	2162268.89	данные отсутствуют	данные отсутствуют
82	444228.15	2162268.89	данные отсутствуют	данные отсутствуют
83	444245.24	2162305.51	данные отсутствуют	данные отсутствуют
83	444245.24	2162305.51	данные отсутствуют	данные отсутствуют
84	444258.4	2162333.98	данные отсутствуют	данные отсутствуют
84	444258.4	2162333.98	данные отсутствуют	данные отсутствуют
85	444277.18	2162374.12	данные отсутствуют	данные отсутствуют
85	444277.18	2162374.12	данные отсутствуют	данные отсутствуют
86	444270.3	2162402.36	данные отсутствуют	данные отсутствуют
86	444270.3	2162402.36	данные отсутствуют	данные отсутствуют
87	444261.83	2162437.15	данные отсутствуют	данные отсутствуют
Государственный регистратор				ФГИС ЕГРН
полное наименование должности			подпись	инициалы, фамилия

М.П.

Выписка из Единого государственного реестра недвижимости об объекте недвижимости  
Сведения о частях земельного участка

<b>Земельный участок</b>			
<small>(вид объекта недвижимости)</small>			
Лист № __ Раздела <b>4.2</b>	Всего листов раздела <b>4.2</b> : __	Всего разделов: __	Всего листов выписки: __
<b>05.03.2021 № 99/2021/379344637</b>			
Кадастровый номер:		<b>50:26:0180210:1</b>	

Номер точки	Координаты, м		Описание закрепления на местности	Средняя квадратическая погрешность определения координат характерных точек границы части земельного участка, м
	X	Y		
1	2	3	4	5
87	444261.83	2162437.15	данные отсутствуют	данные отсутствуют
88	444251.05	2162483.39	данные отсутствуют	данные отсутствуют
88	444251.05	2162483.39	данные отсутствуют	данные отсутствуют
89	444244.16	2162533.27	данные отсутствуют	данные отсутствуют
89	444244.16	2162533.27	данные отсутствуют	данные отсутствуют
90	444237.52	2162584.03	данные отсутствуют	данные отсутствуют
90	444237.52	2162584.03	данные отсутствуют	данные отсутствуют
91	444231.39	2162632.06	данные отсутствуют	данные отсутствуют
91	444231.39	2162632.06	данные отсутствуют	данные отсутствуют
92	444224.75	2162684.08	данные отсутствуют	данные отсутствуют
92	444224.75	2162684.08	данные отсутствуют	данные отсутствуют
93	444218.41	2162733.7	данные отсутствуют	данные отсутствуют
93	444218.41	2162733.7	данные отсутствуют	данные отсутствуют
94	444211.93	2162784.41	данные отсутствуют	данные отсутствуют
94	444211.93	2162784.41	данные отсутствуют	данные отсутствуют
95	444212.54	2162786.91	данные отсутствуют	данные отсутствуют
95	444212.54	2162786.91	данные отсутствуют	данные отсутствуют
Государственный регистратор				ФГИС ЕГРН
полное наименование должности			подпись	инициалы, фамилия

М.П.

Выписка из Единого государственного реестра недвижимости об объекте недвижимости  
Сведения о частях земельного участка

<b>Земельный участок</b>			
<small>(вид объекта недвижимости)</small>			
Лист № ___ Раздела <b>4.2</b>	Всего листов раздела <b>4.2</b> : ___	Всего разделов: ___	Всего листов выписки: ___
<b>05.03.2021 № 99/2021/379344637</b>			
Кадастровый номер:		<b>50:26:0180210:1</b>	

Номер точки	Координаты, м		Описание закрепления на местности	Средняя квадратическая погрешность определения координат характерных точек границы части земельного участка, м
	X	Y		
1	2	3	4	5
96	444213.68	2162788.49	данные отсутствуют	данные отсутствуют
96	444213.68	2162788.49	данные отсутствуют	данные отсутствуют
97	444213.74	2162788.53	данные отсутствуют	данные отсутствуют
97	444213.74	2162788.53	данные отсутствуют	данные отсутствуют
98	444288.23	2162373.75	данные отсутствуют	данные отсутствуют
98	444288.23	2162373.75	данные отсутствуют	данные отсутствуют
99	444287.96	2162372.11	данные отсутствуют	данные отсутствуют
99	444287.96	2162372.11	данные отсутствуют	данные отсутствуют
100	444268.19	2162329.43	данные отсутствуют	данные отсутствуют
100	444268.19	2162329.43	данные отсутствуют	данные отсутствуют
101	444255.03	2162300.96	данные отсутствуют	данные отсутствуют
101	444255.03	2162300.96	данные отсутствуют	данные отсутствуют
102	444237.93	2162264.33	данные отсутствуют	данные отсутствуют
102	444237.93	2162264.33	данные отсутствуют	данные отсутствуют
103	444226.45	2162239.63	данные отсутствуют	данные отсутствуют
103	444226.45	2162239.63	данные отсутствуют	данные отсутствуют
104	444230.99	2162237.52	данные отсутствуют	данные отсутствуют
Государственный регистратор				ФГИС ЕГРН
полное наименование должности			подпись	инициалы, фамилия

М.П.

Выписка из Единого государственного реестра недвижимости об объекте недвижимости  
Сведения о частях земельного участка

<b>Земельный участок</b>			
<small>(вид объекта недвижимости)</small>			
Лист № <u>    </u> Раздела <b>4.2</b>	Всего листов раздела <b>4.2</b> : <u>    </u>	Всего разделов: <u>    </u>	Всего листов выписки: <u>    </u>
<b>05.03.2021 № 99/2021/379344637</b>			
Кадастровый номер:		<b>50:26:0180210:1</b>	

Номер точки	Координаты, м		Описание закрепления на местности	Средняя квадратическая погрешность определения координат характерных точек границы части земельного участка, м
	X	Y		
1	2	3	4	5
104	444230.99	2162237.52	данные отсутствуют	данные отсутствуют
105	444229.5	2162235.21	данные отсутствуют	данные отсутствуют
105	444229.5	2162235.21	данные отсутствуют	данные отсутствуют
106	444227.8	2162233.65	данные отсутствуют	данные отсутствуют
106	444227.8	2162233.65	данные отсутствуют	данные отсутствуют
107	444225.82	2162232.53	данные отсутствуют	данные отсутствуют
107	444225.82	2162232.53	данные отсутствуют	данные отсутствуют
108	444199.46	2162221.46	данные отсутствуют	данные отсутствуют
108	444199.46	2162221.46	данные отсутствуют	данные отсутствуют
109	444175.28	2162211.71	данные отсутствуют	данные отсутствуют
109	444175.28	2162211.71	данные отсутствуют	данные отсутствуют
110	444190.11	2162200.48	данные отсутствуют	данные отсутствуют
110	444190.11	2162200.48	данные отсутствуют	данные отсутствуют
111	444191.22	2162199.38	данные отсутствуют	данные отсутствуют
111	444191.22	2162199.38	данные отсутствуют	данные отсутствуют
112	444191.93	2162197.98	данные отсутствуют	данные отсутствуют
112	444191.93	2162197.98	данные отсутствуют	данные отсутствуют
Государственный регистратор				ФГИС ЕГРН
полное наименование должности			подпись	инициалы, фамилия

М.П.

Выписка из Единого государственного реестра недвижимости об объекте недвижимости  
**Сведения о частях земельного участка**

<b>Земельный участок</b>			
<small>(вид объекта недвижимости)</small>			
Лист № __ Раздела <b>4.2</b>	Всего листов раздела <b>4.2</b> : __	Всего разделов: __	Всего листов выписки: __
<b>05.03.2021 № 99/2021/379344637</b>			
Кадастровый номер:		<b>50:26:0180210:1</b>	

Номер точки	Координаты, м		Описание закрепления на местности	Средняя квадратическая погрешность определения координат характерных точек границы части земельного участка, м
	X	Y		
1	2	3	4	5
113	444207.96	2162153.61	данные отсутствуют	данные отсутствуют
113	444207.96	2162153.61	данные отсутствуют	данные отсутствуют
114	444225.24	2162105.09	данные отсутствуют	данные отсутствуют
114	444225.24	2162105.09	данные отсутствуют	данные отсутствуют
115	444242.35	2162057.98	данные отсутствуют	данные отсутствуют
115	444242.35	2162057.98	данные отсутствуют	данные отсутствуют
116	444253.39	2162026.46	данные отсутствуют	данные отсутствуют
116	444253.39	2162026.46	данные отсутствуют	данные отсутствуют

Государственный регистратор		ФГИС ЕГРН
полное наименование должности	подпись	инициалы, фамилия

М.П.



Выписка из Единого государственного реестра недвижимости об объекте недвижимости  
Сведения о частях земельного участка

<b>Земельный участок</b>				
(вид объекта недвижимости)				
Лист № ___ Раздела <b>4.2</b>		Всего листов раздела <b>4.2</b> : ___		Всего разделов: ___
Всего листов выписки: ___				
<b>05.03.2021 № 99/2021/379344637</b>				
Кадастровый номер:			<b>50:26:0180210:1</b>	
Сведения о характерных точках границы части (частей) земельного участка				
Учетный номер части: 16				
Система координат: МСК-50, зона 2				
Зона №				
Номер точки	Координаты, м		Описание закрепления на местности	Средняя квадратическая погрешность определения координат характерных точек границы части земельного участка, м
	X	Y		
1	2	3	4	5
5	444270.93	2162429.74	Долговременный межевой знак	0.1
5	444270.93	2162429.74	данные отсутствуют	данные отсутствуют
6	444254.95	2162498.64	Долговременный межевой знак	0.1
6	444254.95	2162498.64	данные отсутствуют	данные отсутствуют
7	444249.54	2162538.87	Долговременный межевой знак	0.1
7	444249.54	2162538.87	данные отсутствуют	данные отсутствуют
8	444215.63	2162788.14	Долговременный межевой знак	0.1
8	444215.63	2162788.14	данные отсутствуют	данные отсутствуют
22	444187.31	2162284.66	данные отсутствуют	0.1
22	444187.31	2162284.66	данные отсутствуют	данные отсутствуют
22	444187.31	2162284.66	Угол здания (сооружения)	0.1
22	444187.31	2162284.66	данные отсутствуют	данные отсутствуют
23	444192.93	2162284.66	данные отсутствуют	0.1
23	444192.93	2162284.66	данные отсутствуют	данные отсутствуют
23	444192.93	2162284.66	Угол здания (сооружения)	0.1
23	444192.93	2162284.66	данные отсутствуют	данные отсутствуют
Государственный регистратор			ФГИС ЕГРН	
полное наименование должности			подпись	
			инициалы, фамилия	

М.П.

Выписка из Единого государственного реестра недвижимости об объекте недвижимости  
Сведения о частях земельного участка

<b>Земельный участок</b>			
<small>(вид объекта недвижимости)</small>			
Лист № __ Раздела <b>4.2</b>	Всего листов раздела <b>4.2</b> : __	Всего разделов: __	Всего листов выписки: __
<b>05.03.2021 № 99/2021/379344637</b>			
Кадастровый номер:		<b>50:26:0180210:1</b>	

Номер точки	Координаты, м		Описание закрепления на местности	Средняя квадратическая погрешность определения координат характерных точек границы части земельного участка, м
	X	Y		
1	2	3	4	5
24	444192.93	2162290.95	данные отсутствуют	0.1
24	444192.93	2162290.95	данные отсутствуют	данные отсутствуют
24	444192.93	2162290.95	Угол здания (сооружения)	0.1
24	444192.93	2162290.95	данные отсутствуют	данные отсутствуют
25	444187.31	2162290.95	данные отсутствуют	0.1
25	444187.31	2162290.95	данные отсутствуют	данные отсутствуют
25	444187.31	2162290.95	Угол здания (сооружения)	0.1
25	444187.31	2162290.95	данные отсутствуют	данные отсутствуют
26	444043.31	2162749.45	данные отсутствуют	0.1
26	444043.31	2162749.45	данные отсутствуют	данные отсутствуют
26	444043.31	2162749.45	Угол здания (сооружения)	0.1
26	444043.31	2162749.45	данные отсутствуют	данные отсутствуют
27	444037.99	2162778.65	данные отсутствуют	0.1
27	444037.99	2162778.65	данные отсутствуют	данные отсутствуют
27	444037.99	2162778.65	Угол здания (сооружения)	0.1
27	444037.99	2162778.65	данные отсутствуют	данные отсутствуют
28	444027.53	2162776.42	данные отсутствуют	0.1

Государственный регистратор		ФГИС ЕГРН
полное наименование должности	подпись	инициалы, фамилия

М.П.

Выписка из Единого государственного реестра недвижимости об объекте недвижимости  
Сведения о частях земельного участка

<b>Земельный участок</b>			
<small>(вид объекта недвижимости)</small>			
Лист № __ Раздела <b>4.2</b>	Всего листов раздела <b>4.2</b> : __	Всего разделов: __	Всего листов выписки: __
<b>05.03.2021 № 99/2021/379344637</b>			
Кадастровый номер:		<b>50:26:0180210:1</b>	

Номер точки	Координаты, м		Описание закрепления на местности	Средняя квадратическая погрешность определения координат характерных точек границы части земельного участка, м
	X	Y		
1	2	3	4	5
28	444027.53	2162776.42	данные отсутствуют	данные отсутствуют
28	444027.53	2162776.42	Угол здания (сооружения)	0.1
28	444027.53	2162776.42	данные отсутствуют	данные отсутствуют
29	444030.98	2162757.52	данные отсутствуют	0.1
29	444030.98	2162757.52	данные отсутствуют	данные отсутствуют
29	444030.98	2162757.52	Угол здания (сооружения)	0.1
29	444030.98	2162757.52	данные отсутствуют	данные отсутствуют
30	444010.04	2162753.7	данные отсутствуют	0.1
30	444010.04	2162753.7	данные отсутствуют	данные отсутствуют
30	444010.04	2162753.7	Угол здания (сооружения)	0.1
30	444010.04	2162753.7	данные отсутствуют	данные отсутствуют
31	444008.35	2162761.7	данные отсутствуют	0.1
31	444008.35	2162761.7	данные отсутствуют	данные отсутствуют
31	444008.35	2162761.7	Угол здания (сооружения)	0.1
31	444008.35	2162761.7	данные отсутствуют	данные отсутствуют
32	443997.59	2162759.4	данные отсутствуют	0.1
32	443997.59	2162759.4	данные отсутствуют	данные отсутствуют
Государственный регистратор				ФГИС ЕГРН
полное наименование должности			подпись	инициалы, фамилия

М.П.

## Выписка из Единого государственного реестра недвижимости об объекте недвижимости

## Сведения о частях земельного участка

<b>Земельный участок</b>			
(вид объекта недвижимости)			
Лист № ___ Раздела <b>4.2</b>	Всего листов раздела <b>4.2</b> : ___	Всего разделов: ___	Всего листов выписки: ___
<b>05.03.2021 № 99/2021/379344637</b>			
Кадастровый номер:		<b>50:26:0180210:1</b>	

Номер точки	Координаты, м		Описание закрепления на местности	Средняя квадратическая погрешность определения координат характерных точек границы части земельного участка, м
	X	Y		
1	2	3	4	5
32	443997.59	2162759.4	Угол здания (сооружения)	0.1
32	443997.59	2162759.4	данные отсутствуют	данные отсутствуют
33	444001.6	2162740.67	данные отсутствуют	0.1
33	444001.6	2162740.67	данные отсутствуют	данные отсутствуют
33	444001.6	2162740.67	Угол здания (сооружения)	0.1
33	444001.6	2162740.67	данные отсутствуют	данные отсутствуют
34	444141.98	2162268.76	данные отсутствуют	0.1
34	444141.98	2162268.76	данные отсутствуют	данные отсутствуют
34	444141.98	2162268.76	Угол здания (сооружения)	0.1
34	444141.98	2162268.76	данные отсутствуют	данные отсутствуют
35	444171.09	2162267.43	данные отсутствуют	0.1
35	444171.09	2162267.43	данные отсутствуют	данные отсутствуют
35	444171.09	2162267.43	Угол здания (сооружения)	0.1
35	444171.09	2162267.43	данные отсутствуют	данные отсутствуют
36	444172.87	2162306.49	данные отсутствуют	0.1
36	444172.87	2162306.49	данные отсутствуют	данные отсутствуют
36	444172.87	2162306.49	Угол здания (сооружения)	0.1

Государственный регистратор		ФГИС ЕГРН
полное наименование должности	подпись	инициалы, фамилия

М.П.

## Выписка из Единого государственного реестра недвижимости об объекте недвижимости

## Сведения о частях земельного участка

<b>Земельный участок</b>			
(вид объекта недвижимости)			
Лист № ___ Раздела <b>4.2</b>	Всего листов раздела <b>4.2</b> : ___	Всего разделов: ___	Всего листов выписки: ___
<b>05.03.2021 № 99/2021/379344637</b>			
Кадастровый номер:		<b>50:26:0180210:1</b>	

Номер точки	Координаты, м		Описание закрепления на местности	Средняя квадратическая погрешность определения координат характерных точек границы части земельного участка, м
	X	Y		
1	2	3	4	5
36	444172.87	2162306.49	данные отсутствуют	данные отсутствуют
37	444143.76	2162307.81	данные отсутствуют	0.1
37	444143.76	2162307.81	данные отсутствуют	данные отсутствуют
37	444143.76	2162307.81	Угол здания (сооружения)	0.1
37	444143.76	2162307.81	данные отсутствуют	данные отсутствуют
38	444159.8	2162786.54	данные отсутствуют	0.1
38	444159.8	2162786.54	данные отсутствуют	данные отсутствуют
39	444190.38	2162782.25	данные отсутствуют	0.1
39	444190.38	2162782.25	данные отсутствуют	данные отсутствуют
40	444192.12	2162794.66	данные отсутствуют	0.1
40	444192.12	2162794.66	данные отсутствуют	данные отсутствуют
41	444161.54	2162798.95	данные отсутствуют	0.1
41	444161.54	2162798.95	данные отсутствуют	данные отсутствуют
42	444157.26	2162640.9	данные отсутствуют	0.1
42	444157.26	2162640.9	данные отсутствуют	данные отсутствуют
42	444157.26	2162640.9	Угол здания (сооружения)	0.1
42	444157.26	2162640.9	данные отсутствуют	данные отсутствуют
Государственный регистратор				ФГИС ЕГРН
полное наименование должности			подпись	инициалы, фамилия

М.П.

Выписка из Единого государственного реестра недвижимости об объекте недвижимости  
Сведения о частях земельного участка

<b>Земельный участок</b>			
(вид объекта недвижимости)			
Лист № __ Раздела <b>4.2</b>	Всего листов раздела <b>4.2</b> : __	Всего разделов: __	Всего листов выписки: __
<b>05.03.2021 № 99/2021/379344637</b>			
Кадастровый номер:		<b>50:26:0180210:1</b>	

Номер точки	Координаты, м		Описание закрепления на местности	Средняя квадратическая погрешность определения координат характерных точек границы части земельного участка, м
	X	Y		
1	2	3	4	5
43	444172.69	2162643.05	данные отсутствуют	0.1
43	444172.69	2162643.05	данные отсутствуют	данные отсутствуют
43	444172.69	2162643.05	Угол здания (сооружения)	0.1
43	444172.69	2162643.05	данные отсутствуют	данные отсутствуют
44	444167.82	2162678.01	данные отсутствуют	0.1
44	444167.82	2162678.01	данные отсутствуют	данные отсутствуют
44	444167.82	2162678.01	Угол здания (сооружения)	0.1
44	444167.82	2162678.01	данные отсутствуют	данные отсутствуют
45	444152.39	2162675.96	данные отсутствуют	0.1
45	444152.39	2162675.96	данные отсутствуют	данные отсутствуют
45	444152.39	2162675.96	Угол здания (сооружения)	0.1
45	444152.39	2162675.96	данные отсутствуют	данные отсутствуют
46	444120.1	2162670.38	данные отсутствуют	0.1
46	444120.1	2162670.38	данные отсутствуют	данные отсутствуют
46	444120.1	2162670.38	данные отсутствуют	0.1
46	444120.1	2162670.38	данные отсутствуют	данные отсутствуют
46	444120.1	2162670.38	Угол здания (сооружения)	0.1

Государственный регистратор		ФГИС ЕГРН
полное наименование должности	подпись	инициалы, фамилия

М.П.

Выписка из Единого государственного реестра недвижимости об объекте недвижимости  
Сведения о частях земельного участка

<b>Земельный участок</b>			
(вид объекта недвижимости)			
Лист № __ Раздела <b>4.2</b>	Всего листов раздела <b>4.2</b> : __	Всего разделов: __	Всего листов выписки: __
<b>05.03.2021 № 99/2021/379344637</b>			
Кадастровый номер:		<b>50:26:0180210:1</b>	

Номер точки	Координаты, м		Описание закрепления на местности	Средняя квадратическая погрешность определения координат характерных точек границы части земельного участка, м
	X	Y		
1	2	3	4	5
46	444120.1	2162670.38	данные отсутствуют	данные отсутствуют
47	444135.47	2162671.38	данные отсутствуют	0.1
47	444135.47	2162671.38	данные отсутствуют	данные отсутствуют
47	444135.47	2162671.38	данные отсутствуют	0.1
47	444135.47	2162671.38	данные отсутствуют	данные отсутствуют
47	444135.47	2162671.38	Угол здания (сооружения)	0.1
47	444135.47	2162671.38	данные отсутствуют	данные отсутствуют
48	444133.2	2162706.15	данные отсутствуют	0.1
48	444133.2	2162706.15	данные отсутствуют	данные отсутствуют
48	444133.2	2162706.15	данные отсутствуют	0.1
48	444133.2	2162706.15	данные отсутствуют	данные отсутствуют
48	444133.2	2162706.15	Угол здания (сооружения)	0.1
48	444133.2	2162706.15	данные отсутствуют	данные отсутствуют
49	444117.84	2162705.15	данные отсутствуют	0.1
49	444117.84	2162705.15	данные отсутствуют	данные отсутствуют
49	444117.84	2162705.15	данные отсутствуют	0.1
49	444117.84	2162705.15	данные отсутствуют	данные отсутствуют

Государственный регистратор		ФГИС ЕГРН
полное наименование должности	подпись	инициалы, фамилия

М.П.

Выписка из Единого государственного реестра недвижимости об объекте недвижимости  
Сведения о частях земельного участка

<b>Земельный участок</b>			
<small>(вид объекта недвижимости)</small>			
Лист № ___ Раздела <b>4.2</b>	Всего листов раздела <b>4.2</b> : ___	Всего разделов: ___	Всего листов выписки: ___
<b>05.03.2021 № 99/2021/379344637</b>			
Кадастровый номер:		<b>50:26:0180210:1</b>	

Номер точки	Координаты, м		Описание закрепления на местности	Средняя квадратическая погрешность определения координат характерных точек границы части земельного участка, м
	X	Y		
1	2	3	4	5
49	444117.84	2162705.15	Угол здания (сооружения)	0.1
49	444117.84	2162705.15	данные отсутствуют	данные отсутствуют
50	444198.83	2162793.34	данные отсутствуют	0.1
50	444198.83	2162793.34	данные отсутствуют	данные отсутствуют
51	444198.6	2162783.38	данные отсутствуют	0.1
51	444198.6	2162783.38	данные отсутствуют	данные отсутствуют
52	444208.72	2162783.15	данные отсутствуют	0.1
52	444208.72	2162783.15	данные отсутствуют	данные отсутствуют
53	444208.95	2162793.11	данные отсутствуют	0.1
53	444208.95	2162793.11	данные отсутствуют	данные отсутствуют
54	444178.32	2162707.87	данные отсутствуют	0.1
54	444178.32	2162707.87	данные отсутствуют	данные отсутствуют
54	444178.32	2162707.87	Угол здания (сооружения)	0.1
54	444178.32	2162707.87	данные отсутствуют	данные отсутствуют
55	444190.27	2162708.44	данные отсутствуют	0.1
55	444190.27	2162708.44	данные отсутствуют	данные отсутствуют
55	444190.27	2162708.44	Угол здания (сооружения)	0.1
Государственный регистратор				ФГИС ЕГРН
полное наименование должности			подпись	инициалы, фамилия

М.П.



Выписка из Единого государственного реестра недвижимости об объекте недвижимости  
Сведения о частях земельного участка

<b>Земельный участок</b>			
<small>(вид объекта недвижимости)</small>			
Лист № ___ Раздела <b>4.2</b>	Всего листов раздела <b>4.2</b> : ___	Всего разделов: ___	Всего листов выписки: ___
<b>05.03.2021 № 99/2021/379344637</b>			
Кадастровый номер:		<b>50:26:0180210:1</b>	

Номер точки	Координаты, м		Описание закрепления на местности	Средняя квадратическая погрешность определения координат характерных точек границы части земельного участка, м
	X	Y		
1	2	3	4	5
55	444190.27	2162708.44	данные отсутствуют	данные отсутствуют
56	444188.83	2162738.6	данные отсутствуют	0.1
56	444188.83	2162738.6	данные отсутствуют	данные отсутствуют
56	444188.83	2162738.6	Угол здания (сооружения)	0.1
56	444188.83	2162738.6	данные отсутствуют	данные отсутствуют
57	444176.88	2162738.02	данные отсутствуют	0.1
57	444176.88	2162738.02	данные отсутствуют	данные отсутствуют
57	444176.88	2162738.02	Угол здания (сооружения)	0.1
57	444176.88	2162738.02	данные отсутствуют	данные отсутствуют
58	444208.57	2162778.28	Угол здания (сооружения)	0.1
58	444208.57	2162778.28	данные отсутствуют	данные отсутствуют
59	444208.8	2162788.24	Угол здания (сооружения)	0.1
59	444208.8	2162788.24	данные отсутствуют	данные отсутствуют
60	444198.68	2162788.47	Угол здания (сооружения)	0.1
60	444198.68	2162788.47	данные отсутствуют	данные отсутствуют
61	444198.45	2162778.51	Угол здания (сооружения)	0.1
61	444198.45	2162778.51	данные отсутствуют	данные отсутствуют
Государственный регистратор				ФГИС ЕГРН
полное наименование должности			подпись	инициалы, фамилия

М.П.

Выписка из Единого государственного реестра недвижимости об объекте недвижимости  
Сведения о частях земельного участка

<b>Земельный участок</b>			
<small>(вид объекта недвижимости)</small>			
Лист № ___ Раздела <b>4.2</b>	Всего листов раздела <b>4.2</b> : ___	Всего разделов: ___	Всего листов выписки: ___
<b>05.03.2021 № 99/2021/379344637</b>			
Кадастровый номер:		<b>50:26:0180210:1</b>	

Номер точки	Координаты, м		Описание закрепления на местности	Средняя квадратическая погрешность определения координат характерных точек границы части земельного участка, м
	X	Y		
1	2	3	4	5
62	444190.23	2162777.38	Угол здания (сооружения)	0.1
62	444190.23	2162777.38	данные отсутствуют	данные отсутствуют
63	444191.97	2162789.79	Угол здания (сооружения)	0.1
63	444191.97	2162789.79	данные отсутствуют	данные отсутствуют
64	444161.39	2162794.08	Угол здания (сооружения)	0.1
64	444161.39	2162794.08	данные отсутствуют	данные отсутствуют
65	444159.65	2162781.67	Угол здания (сооружения)	0.1
65	444159.65	2162781.67	данные отсутствуют	данные отсутствуют
66	444241.57	2162026.01	данные отсутствуют	данные отсутствуют
66	444241.57	2162026.01	данные отсутствуют	данные отсутствуют
67	444231.69	2162054.21	данные отсутствуют	данные отсутствуют
67	444231.69	2162054.21	данные отсутствуют	данные отсутствуют
68	444214.6	2162101.28	данные отсутствуют	данные отсутствуют
68	444214.6	2162101.28	данные отсутствуют	данные отсутствуют
69	444197.32	2162149.8	данные отсутствуют	данные отсутствуют
69	444197.32	2162149.8	данные отсутствуют	данные отсутствуют
70	444181.73	2162192.96	данные отсутствуют	данные отсутствуют

Государственный регистратор		ФГИС ЕГРН
полное наименование должности	подпись	инициалы, фамилия

М.П.

Выписка из Единого государственного реестра недвижимости об объекте недвижимости  
Сведения о частях земельного участка

<b>Земельный участок</b>			
<small>(вид объекта недвижимости)</small>			
Лист № __ Раздела <b>4.2</b>	Всего листов раздела <b>4.2</b> : __	Всего разделов: __	Всего листов выписки: __
<b>05.03.2021 № 99/2021/379344637</b>			
Кадастровый номер:		<b>50:26:0180210:1</b>	

Номер точки	Координаты, м		Описание закрепления на местности	Средняя квадратическая погрешность определения координат характерных точек границы части земельного участка, м
	X	Y		
1	2	3	4	5
70	444181.73	2162192.96	данные отсутствуют	данные отсутствуют
71	444165.09	2162206.01	данные отсутствуют	данные отсутствуют
71	444165.09	2162206.01	данные отсутствуют	данные отсутствуют
72	444163.99	2162207.11	данные отсутствуют	данные отсутствуют
72	444163.99	2162207.11	данные отсутствуют	данные отсутствуют
73	444163.43	2162208.07	данные отсутствуют	данные отсутствуют
73	444163.43	2162208.07	данные отсутствуют	данные отсутствуют
74	444139.4	2162204.45	данные отсутствуют	данные отсутствуют
74	444139.4	2162204.45	данные отсутствуют	данные отсутствуют
75	444129.56	2162203.26	данные отсутствуют	данные отсутствуют
75	444129.56	2162203.26	данные отсутствуют	данные отсутствуют
76	444124.74	2162224.13	данные отсутствуют	данные отсутствуют
76	444124.74	2162224.13	данные отсутствуют	данные отсутствуют
77	444136.53	2162225.56	данные отсутствуют	данные отсутствуют
77	444136.53	2162225.56	данные отсутствуют	данные отсутствуют
78	444162.32	2162229.44	данные отсутствуют	данные отсутствуют
78	444162.32	2162229.44	данные отсутствуют	данные отсутствуют
Государственный регистратор				ФГИС ЕГРН
полное наименование должности			подпись	инициалы, фамилия

М.П.

Выписка из Единого государственного реестра недвижимости об объекте недвижимости  
Сведения о частях земельного участка

<b>Земельный участок</b>			
<small>(вид объекта недвижимости)</small>			
Лист № <u>    </u> Раздела <b>4.2</b>	Всего листов раздела <b>4.2</b> : <u>    </u>	Всего разделов: <u>    </u>	Всего листов выписки: <u>    </u>
<b>05.03.2021 № 99/2021/379344637</b>			
Кадастровый номер:		<b>50:26:0180210:1</b>	

Номер точки	Координаты, м		Описание закрепления на местности	Средняя квадратическая погрешность определения координат характерных точек границы части земельного участка, м
	X	Y		
1	2	3	4	5
79	444191.57	2162241.25	данные отсутствуют	данные отсутствуют
79	444191.57	2162241.25	данные отсутствуют	данные отсутствуют
80	444213.86	2162250.01	данные отсутствуют	данные отсутствуют
80	444213.86	2162250.01	данные отсутствуют	данные отсутствуют
81	444217.55	2162246.08	данные отсутствуют	данные отсутствуют
81	444217.55	2162246.08	данные отсутствуют	данные отсутствуют
82	444228.15	2162268.89	данные отсутствуют	данные отсутствуют
82	444228.15	2162268.89	данные отсутствуют	данные отсутствуют
83	444245.24	2162305.51	данные отсутствуют	данные отсутствуют
83	444245.24	2162305.51	данные отсутствуют	данные отсутствуют
84	444258.4	2162333.98	данные отсутствуют	данные отсутствуют
84	444258.4	2162333.98	данные отсутствуют	данные отсутствуют
85	444277.18	2162374.12	данные отсутствуют	данные отсутствуют
85	444277.18	2162374.12	данные отсутствуют	данные отсутствуют
86	444270.3	2162402.36	данные отсутствуют	данные отсутствуют
86	444270.3	2162402.36	данные отсутствуют	данные отсутствуют
87	444261.83	2162437.15	данные отсутствуют	данные отсутствуют
Государственный регистратор				ФГИС ЕГРН
полное наименование должности			подпись	инициалы, фамилия

М.П.

Выписка из Единого государственного реестра недвижимости об объекте недвижимости  
Сведения о частях земельного участка

<b>Земельный участок</b>			
<small>(вид объекта недвижимости)</small>			
Лист № ___ Раздела <b>4.2</b>	Всего листов раздела <b>4.2</b> : ___	Всего разделов: ___	Всего листов выписки: ___
<b>05.03.2021 № 99/2021/379344637</b>			
Кадастровый номер:		<b>50:26:0180210:1</b>	

Номер точки	Координаты, м		Описание закрепления на местности	Средняя квадратическая погрешность определения координат характерных точек границы части земельного участка, м
	X	Y		
1	2	3	4	5
87	444261.83	2162437.15	данные отсутствуют	данные отсутствуют
88	444251.05	2162483.39	данные отсутствуют	данные отсутствуют
88	444251.05	2162483.39	данные отсутствуют	данные отсутствуют
89	444244.16	2162533.27	данные отсутствуют	данные отсутствуют
89	444244.16	2162533.27	данные отсутствуют	данные отсутствуют
90	444237.52	2162584.03	данные отсутствуют	данные отсутствуют
90	444237.52	2162584.03	данные отсутствуют	данные отсутствуют
91	444231.39	2162632.06	данные отсутствуют	данные отсутствуют
91	444231.39	2162632.06	данные отсутствуют	данные отсутствуют
92	444224.75	2162684.08	данные отсутствуют	данные отсутствуют
92	444224.75	2162684.08	данные отсутствуют	данные отсутствуют
93	444218.41	2162733.7	данные отсутствуют	данные отсутствуют
93	444218.41	2162733.7	данные отсутствуют	данные отсутствуют
94	444211.93	2162784.41	данные отсутствуют	данные отсутствуют
94	444211.93	2162784.41	данные отсутствуют	данные отсутствуют
95	444212.54	2162786.91	данные отсутствуют	данные отсутствуют
95	444212.54	2162786.91	данные отсутствуют	данные отсутствуют
Государственный регистратор				ФГИС ЕГРН
полное наименование должности			подпись	инициалы, фамилия

М.П.

Выписка из Единого государственного реестра недвижимости об объекте недвижимости  
Сведения о частях земельного участка

<b>Земельный участок</b>			
<small>(вид объекта недвижимости)</small>			
Лист № ___ Раздела <b>4.2</b>	Всего листов раздела <b>4.2</b> : ___	Всего разделов: ___	Всего листов выписки: ___
<b>05.03.2021 № 99/2021/379344637</b>			
Кадастровый номер:		<b>50:26:0180210:1</b>	

Номер точки	Координаты, м		Описание закрепления на местности	Средняя квадратическая погрешность определения координат характерных точек границы части земельного участка, м
	X	Y		
1	2	3	4	5
96	444213.68	2162788.49	данные отсутствуют	данные отсутствуют
96	444213.68	2162788.49	данные отсутствуют	данные отсутствуют
97	444213.74	2162788.53	данные отсутствуют	данные отсутствуют
97	444213.74	2162788.53	данные отсутствуют	данные отсутствуют
98	444288.23	2162373.75	данные отсутствуют	данные отсутствуют
98	444288.23	2162373.75	данные отсутствуют	данные отсутствуют
99	444287.96	2162372.11	данные отсутствуют	данные отсутствуют
99	444287.96	2162372.11	данные отсутствуют	данные отсутствуют
100	444268.19	2162329.43	данные отсутствуют	данные отсутствуют
100	444268.19	2162329.43	данные отсутствуют	данные отсутствуют
101	444255.03	2162300.96	данные отсутствуют	данные отсутствуют
101	444255.03	2162300.96	данные отсутствуют	данные отсутствуют
102	444237.93	2162264.33	данные отсутствуют	данные отсутствуют
102	444237.93	2162264.33	данные отсутствуют	данные отсутствуют
103	444226.45	2162239.63	данные отсутствуют	данные отсутствуют
103	444226.45	2162239.63	данные отсутствуют	данные отсутствуют
104	444230.99	2162237.52	данные отсутствуют	данные отсутствуют

Государственный регистратор		ФГИС ЕГРН
полное наименование должности	подпись	инициалы, фамилия

М.П.

Выписка из Единого государственного реестра недвижимости об объекте недвижимости  
Сведения о частях земельного участка

<b>Земельный участок</b>			
<small>(вид объекта недвижимости)</small>			
Лист № ___ Раздела <b>4.2</b>	Всего листов раздела <b>4.2</b> : ___	Всего разделов: ___	Всего листов выписки: ___
<b>05.03.2021 № 99/2021/379344637</b>			
Кадастровый номер:		<b>50:26:0180210:1</b>	

Номер точки	Координаты, м		Описание закрепления на местности	Средняя квадратическая погрешность определения координат характерных точек границы части земельного участка, м
	X	Y		
1	2	3	4	5
104	444230.99	2162237.52	данные отсутствуют	данные отсутствуют
105	444229.5	2162235.21	данные отсутствуют	данные отсутствуют
105	444229.5	2162235.21	данные отсутствуют	данные отсутствуют
106	444227.8	2162233.65	данные отсутствуют	данные отсутствуют
106	444227.8	2162233.65	данные отсутствуют	данные отсутствуют
107	444225.82	2162232.53	данные отсутствуют	данные отсутствуют
107	444225.82	2162232.53	данные отсутствуют	данные отсутствуют
108	444199.46	2162221.46	данные отсутствуют	данные отсутствуют
108	444199.46	2162221.46	данные отсутствуют	данные отсутствуют
109	444175.28	2162211.71	данные отсутствуют	данные отсутствуют
109	444175.28	2162211.71	данные отсутствуют	данные отсутствуют
110	444190.11	2162200.48	данные отсутствуют	данные отсутствуют
110	444190.11	2162200.48	данные отсутствуют	данные отсутствуют
111	444191.22	2162199.38	данные отсутствуют	данные отсутствуют
111	444191.22	2162199.38	данные отсутствуют	данные отсутствуют
112	444191.93	2162197.98	данные отсутствуют	данные отсутствуют
112	444191.93	2162197.98	данные отсутствуют	данные отсутствуют

Государственный регистратор		ФГИС ЕГРН
полное наименование должности	подпись	инициалы, фамилия

М.П.

Выписка из Единого государственного реестра недвижимости об объекте недвижимости  
**Сведения о частях земельного участка**

<b>Земельный участок</b>			
<small>(вид объекта недвижимости)</small>			
Лист № ___ Раздела <b>4.2</b>	Всего листов раздела <b>4.2</b> : ___	Всего разделов: ___	Всего листов выписки: ___
<b>05.03.2021 № 99/2021/379344637</b>			
Кадастровый номер:		<b>50:26:0180210:1</b>	

Номер точки	Координаты, м		Описание закрепления на местности	Средняя квадратическая погрешность определения координат характерных точек границы части земельного участка, м
	X	Y		
1	2	3	4	5
113	444207.96	2162153.61	данные отсутствуют	данные отсутствуют
113	444207.96	2162153.61	данные отсутствуют	данные отсутствуют
114	444225.24	2162105.09	данные отсутствуют	данные отсутствуют
114	444225.24	2162105.09	данные отсутствуют	данные отсутствуют
115	444242.35	2162057.98	данные отсутствуют	данные отсутствуют
115	444242.35	2162057.98	данные отсутствуют	данные отсутствуют
116	444253.39	2162026.46	данные отсутствуют	данные отсутствуют
116	444253.39	2162026.46	данные отсутствуют	данные отсутствуют

Государственный регистратор		ФГИС ЕГРН
полное наименование должности	подпись	инициалы, фамилия

М.П.



Выписка из Единого государственного реестра недвижимости об объекте недвижимости  
Сведения о частях земельного участка

<b>Земельный участок</b>				
<small>(вид объекта недвижимости)</small>				
Лист № ___ Раздела <b>4.2</b>		Всего листов раздела <b>4.2</b> : ___		Всего разделов: ___
Всего листов выписки: ___				
<b>05.03.2021 № 99/2021/379344637</b>				
Кадастровый номер:			<b>50:26:0180210:1</b>	
Сведения о характерных точках границы части (частей) земельного участка				
Учетный номер части: 16				
Система координат: МСК-73				
Зона №				
Номер точки	Координаты, м		Описание закрепления на местности	Средняя квадратическая погрешность определения координат характерных точек границы части земельного участка, м
	X	Y		
1	2	3	4	5
5	444270.93	2162429.74	Долговременный межевой знак	0.1
5	444270.93	2162429.74	данные отсутствуют	данные отсутствуют
6	444254.95	2162498.64	Долговременный межевой знак	0.1
6	444254.95	2162498.64	данные отсутствуют	данные отсутствуют
7	444249.54	2162538.87	Долговременный межевой знак	0.1
7	444249.54	2162538.87	данные отсутствуют	данные отсутствуют
8	444215.63	2162788.14	Долговременный межевой знак	0.1
8	444215.63	2162788.14	данные отсутствуют	данные отсутствуют
22	444187.31	2162284.66	данные отсутствуют	0.1
22	444187.31	2162284.66	данные отсутствуют	данные отсутствуют
22	444187.31	2162284.66	Угол здания (сооружения)	0.1
22	444187.31	2162284.66	данные отсутствуют	данные отсутствуют
23	444192.93	2162284.66	данные отсутствуют	0.1
23	444192.93	2162284.66	данные отсутствуют	данные отсутствуют
23	444192.93	2162284.66	Угол здания (сооружения)	0.1
23	444192.93	2162284.66	данные отсутствуют	данные отсутствуют
Государственный регистратор			ФГИС ЕГРН	
полное наименование должности			подпись	
			инициалы, фамилия	

М.П.

Выписка из Единого государственного реестра недвижимости об объекте недвижимости  
Сведения о частях земельного участка

<b>Земельный участок</b>			
<small>(вид объекта недвижимости)</small>			
Лист № __ Раздела <b>4.2</b>	Всего листов раздела <b>4.2</b> : __	Всего разделов: __	Всего листов выписки: __
<b>05.03.2021 № 99/2021/379344637</b>			
Кадастровый номер:		<b>50:26:0180210:1</b>	

Номер точки	Координаты, м		Описание закрепления на местности	Средняя квадратическая погрешность определения координат характерных точек границы части земельного участка, м
	X	Y		
1	2	3	4	5
24	444192.93	2162290.95	данные отсутствуют	0.1
24	444192.93	2162290.95	данные отсутствуют	данные отсутствуют
24	444192.93	2162290.95	Угол здания (сооружения)	0.1
24	444192.93	2162290.95	данные отсутствуют	данные отсутствуют
25	444187.31	2162290.95	данные отсутствуют	0.1
25	444187.31	2162290.95	данные отсутствуют	данные отсутствуют
25	444187.31	2162290.95	Угол здания (сооружения)	0.1
25	444187.31	2162290.95	данные отсутствуют	данные отсутствуют
26	444043.31	2162749.45	данные отсутствуют	0.1
26	444043.31	2162749.45	данные отсутствуют	данные отсутствуют
26	444043.31	2162749.45	Угол здания (сооружения)	0.1
26	444043.31	2162749.45	данные отсутствуют	данные отсутствуют
27	444037.99	2162778.65	данные отсутствуют	0.1
27	444037.99	2162778.65	данные отсутствуют	данные отсутствуют
27	444037.99	2162778.65	Угол здания (сооружения)	0.1
27	444037.99	2162778.65	данные отсутствуют	данные отсутствуют
28	444027.53	2162776.42	данные отсутствуют	0.1

Государственный регистратор		ФГИС ЕГРН
полное наименование должности	подпись	инициалы, фамилия

М.П.

## Выписка из Единого государственного реестра недвижимости об объекте недвижимости

## Сведения о частях земельного участка

<b>Земельный участок</b>			
(вид объекта недвижимости)			
Лист № __ Раздела <b>4.2</b>	Всего листов раздела <b>4.2</b> : __	Всего разделов: __	Всего листов выписки: __
<b>05.03.2021 № 99/2021/379344637</b>			
Кадастровый номер:		<b>50:26:0180210:1</b>	

Номер точки	Координаты, м		Описание закрепления на местности	Средняя квадратическая погрешность определения координат характерных точек границы части земельного участка, м
	X	Y		
1	2	3	4	5
28	444027.53	2162776.42	данные отсутствуют	данные отсутствуют
28	444027.53	2162776.42	Угол здания (сооружения)	0.1
28	444027.53	2162776.42	данные отсутствуют	данные отсутствуют
29	444030.98	2162757.52	данные отсутствуют	0.1
29	444030.98	2162757.52	данные отсутствуют	данные отсутствуют
29	444030.98	2162757.52	Угол здания (сооружения)	0.1
29	444030.98	2162757.52	данные отсутствуют	данные отсутствуют
30	444010.04	2162753.7	данные отсутствуют	0.1
30	444010.04	2162753.7	данные отсутствуют	данные отсутствуют
30	444010.04	2162753.7	Угол здания (сооружения)	0.1
30	444010.04	2162753.7	данные отсутствуют	данные отсутствуют
31	444008.35	2162761.7	данные отсутствуют	0.1
31	444008.35	2162761.7	данные отсутствуют	данные отсутствуют
31	444008.35	2162761.7	Угол здания (сооружения)	0.1
31	444008.35	2162761.7	данные отсутствуют	данные отсутствуют
32	443997.59	2162759.4	данные отсутствуют	0.1
32	443997.59	2162759.4	данные отсутствуют	данные отсутствуют
Государственный регистратор				ФГИС ЕГРН
полное наименование должности			подпись	инициалы, фамилия

М.П.

Выписка из Единого государственного реестра недвижимости об объекте недвижимости  
Сведения о частях земельного участка

<b>Земельный участок</b>			
<small>(вид объекта недвижимости)</small>			
Лист № <u>    </u> Раздела <b>4.2</b>	Всего листов раздела <b>4.2</b> : <u>    </u>	Всего разделов: <u>    </u>	Всего листов выписки: <u>    </u>
<b>05.03.2021 № 99/2021/379344637</b>			
Кадастровый номер:		<b>50:26:0180210:1</b>	

Номер точки	Координаты, м		Описание закрепления на местности	Средняя квадратическая погрешность определения координат характерных точек границы части земельного участка, м
	X	Y		
1	2	3	4	5
32	443997.59	2162759.4	Угол здания (сооружения)	0.1
32	443997.59	2162759.4	данные отсутствуют	данные отсутствуют
33	444001.6	2162740.67	данные отсутствуют	0.1
33	444001.6	2162740.67	данные отсутствуют	данные отсутствуют
33	444001.6	2162740.67	Угол здания (сооружения)	0.1
33	444001.6	2162740.67	данные отсутствуют	данные отсутствуют
34	444141.98	2162268.76	данные отсутствуют	0.1
34	444141.98	2162268.76	данные отсутствуют	данные отсутствуют
34	444141.98	2162268.76	Угол здания (сооружения)	0.1
34	444141.98	2162268.76	данные отсутствуют	данные отсутствуют
35	444171.09	2162267.43	данные отсутствуют	0.1
35	444171.09	2162267.43	данные отсутствуют	данные отсутствуют
35	444171.09	2162267.43	Угол здания (сооружения)	0.1
35	444171.09	2162267.43	данные отсутствуют	данные отсутствуют
36	444172.87	2162306.49	данные отсутствуют	0.1
36	444172.87	2162306.49	данные отсутствуют	данные отсутствуют
36	444172.87	2162306.49	Угол здания (сооружения)	0.1
Государственный регистратор				ФГИС ЕГРН
полное наименование должности			подпись	инициалы, фамилия

М.П.

## Выписка из Единого государственного реестра недвижимости об объекте недвижимости

## Сведения о частях земельного участка

<b>Земельный участок</b>			
(вид объекта недвижимости)			
Лист № ___ Раздела <b>4.2</b>	Всего листов раздела <b>4.2</b> : ___	Всего разделов: ___	Всего листов выписки: ___
<b>05.03.2021 № 99/2021/379344637</b>			
Кадастровый номер:		<b>50:26:0180210:1</b>	

Номер точки	Координаты, м		Описание закрепления на местности	Средняя квадратическая погрешность определения координат характерных точек границы части земельного участка, м
	X	Y		
1	2	3	4	5
36	444172.87	2162306.49	данные отсутствуют	данные отсутствуют
37	444143.76	2162307.81	данные отсутствуют	0.1
37	444143.76	2162307.81	данные отсутствуют	данные отсутствуют
37	444143.76	2162307.81	Угол здания (сооружения)	0.1
37	444143.76	2162307.81	данные отсутствуют	данные отсутствуют
38	444159.8	2162786.54	данные отсутствуют	0.1
38	444159.8	2162786.54	данные отсутствуют	данные отсутствуют
39	444190.38	2162782.25	данные отсутствуют	0.1
39	444190.38	2162782.25	данные отсутствуют	данные отсутствуют
40	444192.12	2162794.66	данные отсутствуют	0.1
40	444192.12	2162794.66	данные отсутствуют	данные отсутствуют
41	444161.54	2162798.95	данные отсутствуют	0.1
41	444161.54	2162798.95	данные отсутствуют	данные отсутствуют
42	444157.26	2162640.9	данные отсутствуют	0.1
42	444157.26	2162640.9	данные отсутствуют	данные отсутствуют
42	444157.26	2162640.9	Угол здания (сооружения)	0.1
42	444157.26	2162640.9	данные отсутствуют	данные отсутствуют
Государственный регистратор				ФГИС ЕГРН
полное наименование должности			подпись	инициалы, фамилия

М.П.

Выписка из Единого государственного реестра недвижимости об объекте недвижимости  
Сведения о частях земельного участка

<b>Земельный участок</b>			
<small>(вид объекта недвижимости)</small>			
Лист № ___ Раздела <b>4.2</b>	Всего листов раздела <b>4.2</b> : ___	Всего разделов: ___	Всего листов выписки: ___
<b>05.03.2021 № 99/2021/379344637</b>			
Кадастровый номер:		<b>50:26:0180210:1</b>	

Номер точки	Координаты, м		Описание закрепления на местности	Средняя квадратическая погрешность определения координат характерных точек границы части земельного участка, м
	X	Y		
1	2	3	4	5
43	444172.69	2162643.05	данные отсутствуют	0.1
43	444172.69	2162643.05	данные отсутствуют	данные отсутствуют
43	444172.69	2162643.05	Угол здания (сооружения)	0.1
43	444172.69	2162643.05	данные отсутствуют	данные отсутствуют
44	444167.82	2162678.01	данные отсутствуют	0.1
44	444167.82	2162678.01	данные отсутствуют	данные отсутствуют
44	444167.82	2162678.01	Угол здания (сооружения)	0.1
44	444167.82	2162678.01	данные отсутствуют	данные отсутствуют
45	444152.39	2162675.96	данные отсутствуют	0.1
45	444152.39	2162675.96	данные отсутствуют	данные отсутствуют
45	444152.39	2162675.96	Угол здания (сооружения)	0.1
45	444152.39	2162675.96	данные отсутствуют	данные отсутствуют
46	444120.1	2162670.38	данные отсутствуют	0.1
46	444120.1	2162670.38	данные отсутствуют	данные отсутствуют
46	444120.1	2162670.38	данные отсутствуют	0.1
46	444120.1	2162670.38	данные отсутствуют	данные отсутствуют
46	444120.1	2162670.38	Угол здания (сооружения)	0.1

Государственный регистратор		ФГИС ЕГРН
полное наименование должности	подпись	инициалы, фамилия

М.П.

Выписка из Единого государственного реестра недвижимости об объекте недвижимости  
Сведения о частях земельного участка

<b>Земельный участок</b>			
(вид объекта недвижимости)			
Лист № __ Раздела <b>4.2</b>	Всего листов раздела <b>4.2</b> : __	Всего разделов: __	Всего листов выписки: __
<b>05.03.2021 № 99/2021/379344637</b>			
Кадастровый номер:		<b>50:26:0180210:1</b>	

Номер точки	Координаты, м		Описание закрепления на местности	Средняя квадратическая погрешность определения координат характерных точек границы части земельного участка, м
	X	Y		
1	2	3	4	5
46	444120.1	2162670.38	данные отсутствуют	данные отсутствуют
47	444135.47	2162671.38	данные отсутствуют	0.1
47	444135.47	2162671.38	данные отсутствуют	данные отсутствуют
47	444135.47	2162671.38	данные отсутствуют	0.1
47	444135.47	2162671.38	данные отсутствуют	данные отсутствуют
47	444135.47	2162671.38	Угол здания (сооружения)	0.1
47	444135.47	2162671.38	данные отсутствуют	данные отсутствуют
48	444133.2	2162706.15	данные отсутствуют	0.1
48	444133.2	2162706.15	данные отсутствуют	данные отсутствуют
48	444133.2	2162706.15	данные отсутствуют	0.1
48	444133.2	2162706.15	данные отсутствуют	данные отсутствуют
48	444133.2	2162706.15	Угол здания (сооружения)	0.1
48	444133.2	2162706.15	данные отсутствуют	данные отсутствуют
49	444117.84	2162705.15	данные отсутствуют	0.1
49	444117.84	2162705.15	данные отсутствуют	данные отсутствуют
49	444117.84	2162705.15	данные отсутствуют	0.1
49	444117.84	2162705.15	данные отсутствуют	данные отсутствуют
Государственный регистратор				ФГИС ЕГРН
полное наименование должности			подпись	инициалы, фамилия

М.П.

Выписка из Единого государственного реестра недвижимости об объекте недвижимости  
Сведения о частях земельного участка

<b>Земельный участок</b>			
(вид объекта недвижимости)			
Лист № __ Раздела <b>4.2</b>	Всего листов раздела <b>4.2</b> : __	Всего разделов: __	Всего листов выписки: __
<b>05.03.2021 № 99/2021/379344637</b>			
Кадастровый номер:		<b>50:26:0180210:1</b>	

Номер точки	Координаты, м		Описание закрепления на местности	Средняя квадратическая погрешность определения координат характерных точек границы части земельного участка, м
	X	Y		
1	2	3	4	5
49	444117.84	2162705.15	Угол здания (сооружения)	0.1
49	444117.84	2162705.15	данные отсутствуют	данные отсутствуют
50	444198.83	2162793.34	данные отсутствуют	0.1
50	444198.83	2162793.34	данные отсутствуют	данные отсутствуют
51	444198.6	2162783.38	данные отсутствуют	0.1
51	444198.6	2162783.38	данные отсутствуют	данные отсутствуют
52	444208.72	2162783.15	данные отсутствуют	0.1
52	444208.72	2162783.15	данные отсутствуют	данные отсутствуют
53	444208.95	2162793.11	данные отсутствуют	0.1
53	444208.95	2162793.11	данные отсутствуют	данные отсутствуют
54	444178.32	2162707.87	данные отсутствуют	0.1
54	444178.32	2162707.87	данные отсутствуют	данные отсутствуют
54	444178.32	2162707.87	Угол здания (сооружения)	0.1
54	444178.32	2162707.87	данные отсутствуют	данные отсутствуют
55	444190.27	2162708.44	данные отсутствуют	0.1
55	444190.27	2162708.44	данные отсутствуют	данные отсутствуют
55	444190.27	2162708.44	Угол здания (сооружения)	0.1
Государственный регистратор				ФГИС ЕГРН
полное наименование должности			подпись	инициалы, фамилия

М.П.



Выписка из Единого государственного реестра недвижимости об объекте недвижимости  
Сведения о частях земельного участка

<b>Земельный участок</b>			
<small>(вид объекта недвижимости)</small>			
Лист № ___ Раздела <b>4.2</b>	Всего листов раздела <b>4.2</b> : ___	Всего разделов: ___	Всего листов выписки: ___
<b>05.03.2021 № 99/2021/379344637</b>			
Кадастровый номер:		<b>50:26:0180210:1</b>	

Номер точки	Координаты, м		Описание закрепления на местности	Средняя квадратическая погрешность определения координат характерных точек границы части земельного участка, м
	X	Y		
1	2	3	4	5
55	444190.27	2162708.44	данные отсутствуют	данные отсутствуют
56	444188.83	2162738.6	данные отсутствуют	0.1
56	444188.83	2162738.6	данные отсутствуют	данные отсутствуют
56	444188.83	2162738.6	Угол здания (сооружения)	0.1
56	444188.83	2162738.6	данные отсутствуют	данные отсутствуют
57	444176.88	2162738.02	данные отсутствуют	0.1
57	444176.88	2162738.02	данные отсутствуют	данные отсутствуют
57	444176.88	2162738.02	Угол здания (сооружения)	0.1
57	444176.88	2162738.02	данные отсутствуют	данные отсутствуют
58	444208.57	2162778.28	Угол здания (сооружения)	0.1
58	444208.57	2162778.28	данные отсутствуют	данные отсутствуют
59	444208.8	2162788.24	Угол здания (сооружения)	0.1
59	444208.8	2162788.24	данные отсутствуют	данные отсутствуют
60	444198.68	2162788.47	Угол здания (сооружения)	0.1
60	444198.68	2162788.47	данные отсутствуют	данные отсутствуют
61	444198.45	2162778.51	Угол здания (сооружения)	0.1
61	444198.45	2162778.51	данные отсутствуют	данные отсутствуют
Государственный регистратор				ФГИС ЕГРН
полное наименование должности			подпись	инициалы, фамилия

М.П.

Выписка из Единого государственного реестра недвижимости об объекте недвижимости  
Сведения о частях земельного участка

<b>Земельный участок</b>			
(вид объекта недвижимости)			
Лист № ___ Раздела <b>4.2</b>	Всего листов раздела <b>4.2</b> : ___	Всего разделов: ___	Всего листов выписки: ___
<b>05.03.2021 № 99/2021/379344637</b>			
Кадастровый номер:		<b>50:26:0180210:1</b>	

Номер точки	Координаты, м		Описание закрепления на местности	Средняя квадратическая погрешность определения координат характерных точек границы части земельного участка, м
	X	Y		
1	2	3	4	5
62	444190.23	2162777.38	Угол здания (сооружения)	0.1
62	444190.23	2162777.38	данные отсутствуют	данные отсутствуют
63	444191.97	2162789.79	Угол здания (сооружения)	0.1
63	444191.97	2162789.79	данные отсутствуют	данные отсутствуют
64	444161.39	2162794.08	Угол здания (сооружения)	0.1
64	444161.39	2162794.08	данные отсутствуют	данные отсутствуют
65	444159.65	2162781.67	Угол здания (сооружения)	0.1
65	444159.65	2162781.67	данные отсутствуют	данные отсутствуют
66	444241.57	2162026.01	данные отсутствуют	данные отсутствуют
66	444241.57	2162026.01	данные отсутствуют	данные отсутствуют
67	444231.69	2162054.21	данные отсутствуют	данные отсутствуют
67	444231.69	2162054.21	данные отсутствуют	данные отсутствуют
68	444214.6	2162101.28	данные отсутствуют	данные отсутствуют
68	444214.6	2162101.28	данные отсутствуют	данные отсутствуют
69	444197.32	2162149.8	данные отсутствуют	данные отсутствуют
69	444197.32	2162149.8	данные отсутствуют	данные отсутствуют
70	444181.73	2162192.96	данные отсутствуют	данные отсутствуют
Государственный регистратор				ФГИС ЕГРН
полное наименование должности			подпись	инициалы, фамилия

М.П.

Выписка из Единого государственного реестра недвижимости об объекте недвижимости  
Сведения о частях земельного участка

<b>Земельный участок</b>			
<small>(вид объекта недвижимости)</small>			
Лист № <u>    </u> Раздела <b>4.2</b>	Всего листов раздела <b>4.2</b> : <u>    </u>	Всего разделов: <u>    </u>	Всего листов выписки: <u>    </u>
<b>05.03.2021 № 99/2021/379344637</b>			
Кадастровый номер:		<b>50:26:0180210:1</b>	

Номер точки	Координаты, м		Описание закрепления на местности	Средняя квадратическая погрешность определения координат характерных точек границы части земельного участка, м
	X	Y		
1	2	3	4	5
70	444181.73	2162192.96	данные отсутствуют	данные отсутствуют
71	444165.09	2162206.01	данные отсутствуют	данные отсутствуют
71	444165.09	2162206.01	данные отсутствуют	данные отсутствуют
72	444163.99	2162207.11	данные отсутствуют	данные отсутствуют
72	444163.99	2162207.11	данные отсутствуют	данные отсутствуют
73	444163.43	2162208.07	данные отсутствуют	данные отсутствуют
73	444163.43	2162208.07	данные отсутствуют	данные отсутствуют
74	444139.4	2162204.45	данные отсутствуют	данные отсутствуют
74	444139.4	2162204.45	данные отсутствуют	данные отсутствуют
75	444129.56	2162203.26	данные отсутствуют	данные отсутствуют
75	444129.56	2162203.26	данные отсутствуют	данные отсутствуют
76	444124.74	2162224.13	данные отсутствуют	данные отсутствуют
76	444124.74	2162224.13	данные отсутствуют	данные отсутствуют
77	444136.53	2162225.56	данные отсутствуют	данные отсутствуют
77	444136.53	2162225.56	данные отсутствуют	данные отсутствуют
78	444162.32	2162229.44	данные отсутствуют	данные отсутствуют
78	444162.32	2162229.44	данные отсутствуют	данные отсутствуют
Государственный регистратор				ФГИС ЕГРН
полное наименование должности			подпись	инициалы, фамилия

М.П.

Выписка из Единого государственного реестра недвижимости об объекте недвижимости  
Сведения о частях земельного участка

<b>Земельный участок</b>			
<small>(вид объекта недвижимости)</small>			
Лист № <u>    </u> Раздела <b>4.2</b>	Всего листов раздела <b>4.2</b> : <u>    </u>	Всего разделов: <u>    </u>	Всего листов выписки: <u>    </u>
<b>05.03.2021 № 99/2021/379344637</b>			
Кадастровый номер:		<b>50:26:0180210:1</b>	

Номер точки	Координаты, м		Описание закрепления на местности	Средняя квадратическая погрешность определения координат характерных точек границы части земельного участка, м
	X	Y		
1	2	3	4	5
79	444191.57	2162241.25	данные отсутствуют	данные отсутствуют
79	444191.57	2162241.25	данные отсутствуют	данные отсутствуют
80	444213.86	2162250.01	данные отсутствуют	данные отсутствуют
80	444213.86	2162250.01	данные отсутствуют	данные отсутствуют
81	444217.55	2162246.08	данные отсутствуют	данные отсутствуют
81	444217.55	2162246.08	данные отсутствуют	данные отсутствуют
82	444228.15	2162268.89	данные отсутствуют	данные отсутствуют
82	444228.15	2162268.89	данные отсутствуют	данные отсутствуют
83	444245.24	2162305.51	данные отсутствуют	данные отсутствуют
83	444245.24	2162305.51	данные отсутствуют	данные отсутствуют
84	444258.4	2162333.98	данные отсутствуют	данные отсутствуют
84	444258.4	2162333.98	данные отсутствуют	данные отсутствуют
85	444277.18	2162374.12	данные отсутствуют	данные отсутствуют
85	444277.18	2162374.12	данные отсутствуют	данные отсутствуют
86	444270.3	2162402.36	данные отсутствуют	данные отсутствуют
86	444270.3	2162402.36	данные отсутствуют	данные отсутствуют
87	444261.83	2162437.15	данные отсутствуют	данные отсутствуют
Государственный регистратор				ФГИС ЕГРН
полное наименование должности			подпись	инициалы, фамилия

М.П.

Выписка из Единого государственного реестра недвижимости об объекте недвижимости  
Сведения о частях земельного участка

<b>Земельный участок</b>			
<small>(вид объекта недвижимости)</small>			
Лист № ___ Раздела <b>4.2</b>	Всего листов раздела <b>4.2</b> : ___	Всего разделов: ___	Всего листов выписки: ___
<b>05.03.2021 № 99/2021/379344637</b>			
Кадастровый номер:		<b>50:26:0180210:1</b>	

Номер точки	Координаты, м		Описание закрепления на местности	Средняя квадратическая погрешность определения координат характерных точек границы части земельного участка, м
	X	Y		
1	2	3	4	5
87	444261.83	2162437.15	данные отсутствуют	данные отсутствуют
88	444251.05	2162483.39	данные отсутствуют	данные отсутствуют
88	444251.05	2162483.39	данные отсутствуют	данные отсутствуют
89	444244.16	2162533.27	данные отсутствуют	данные отсутствуют
89	444244.16	2162533.27	данные отсутствуют	данные отсутствуют
90	444237.52	2162584.03	данные отсутствуют	данные отсутствуют
90	444237.52	2162584.03	данные отсутствуют	данные отсутствуют
91	444231.39	2162632.06	данные отсутствуют	данные отсутствуют
91	444231.39	2162632.06	данные отсутствуют	данные отсутствуют
92	444224.75	2162684.08	данные отсутствуют	данные отсутствуют
92	444224.75	2162684.08	данные отсутствуют	данные отсутствуют
93	444218.41	2162733.7	данные отсутствуют	данные отсутствуют
93	444218.41	2162733.7	данные отсутствуют	данные отсутствуют
94	444211.93	2162784.41	данные отсутствуют	данные отсутствуют
94	444211.93	2162784.41	данные отсутствуют	данные отсутствуют
95	444212.54	2162786.91	данные отсутствуют	данные отсутствуют
95	444212.54	2162786.91	данные отсутствуют	данные отсутствуют
Государственный регистратор				ФГИС ЕГРН
полное наименование должности			подпись	инициалы, фамилия

М.П.

Выписка из Единого государственного реестра недвижимости об объекте недвижимости  
Сведения о частях земельного участка

<b>Земельный участок</b>			
<small>(вид объекта недвижимости)</small>			
Лист № ___ Раздела <b>4.2</b>	Всего листов раздела <b>4.2</b> : ___	Всего разделов: ___	Всего листов выписки: ___
<b>05.03.2021 № 99/2021/379344637</b>			
Кадастровый номер:		<b>50:26:0180210:1</b>	

Номер точки	Координаты, м		Описание закрепления на местности	Средняя квадратическая погрешность определения координат характерных точек границы части земельного участка, м
	X	Y		
1	2	3	4	5
96	444213.68	2162788.49	данные отсутствуют	данные отсутствуют
96	444213.68	2162788.49	данные отсутствуют	данные отсутствуют
97	444213.74	2162788.53	данные отсутствуют	данные отсутствуют
97	444213.74	2162788.53	данные отсутствуют	данные отсутствуют
98	444288.23	2162373.75	данные отсутствуют	данные отсутствуют
98	444288.23	2162373.75	данные отсутствуют	данные отсутствуют
99	444287.96	2162372.11	данные отсутствуют	данные отсутствуют
99	444287.96	2162372.11	данные отсутствуют	данные отсутствуют
100	444268.19	2162329.43	данные отсутствуют	данные отсутствуют
100	444268.19	2162329.43	данные отсутствуют	данные отсутствуют
101	444255.03	2162300.96	данные отсутствуют	данные отсутствуют
101	444255.03	2162300.96	данные отсутствуют	данные отсутствуют
102	444237.93	2162264.33	данные отсутствуют	данные отсутствуют
102	444237.93	2162264.33	данные отсутствуют	данные отсутствуют
103	444226.45	2162239.63	данные отсутствуют	данные отсутствуют
103	444226.45	2162239.63	данные отсутствуют	данные отсутствуют
104	444230.99	2162237.52	данные отсутствуют	данные отсутствуют
Государственный регистратор				ФГИС ЕГРН
полное наименование должности			подпись	инициалы, фамилия

М.П.

Выписка из Единого государственного реестра недвижимости об объекте недвижимости  
Сведения о частях земельного участка

<b>Земельный участок</b>			
(вид объекта недвижимости)			
Лист № __ Раздела <b>4.2</b>	Всего листов раздела <b>4.2</b> : __	Всего разделов: __	Всего листов выписки: __
<b>05.03.2021 № 99/2021/379344637</b>			
Кадастровый номер:		<b>50:26:0180210:1</b>	

Номер точки	Координаты, м		Описание закрепления на местности	Средняя квадратическая погрешность определения координат характерных точек границы части земельного участка, м
	X	Y		
1	2	3	4	5
104	444230.99	2162237.52	данные отсутствуют	данные отсутствуют
105	444229.5	2162235.21	данные отсутствуют	данные отсутствуют
105	444229.5	2162235.21	данные отсутствуют	данные отсутствуют
106	444227.8	2162233.65	данные отсутствуют	данные отсутствуют
106	444227.8	2162233.65	данные отсутствуют	данные отсутствуют
107	444225.82	2162232.53	данные отсутствуют	данные отсутствуют
107	444225.82	2162232.53	данные отсутствуют	данные отсутствуют
108	444199.46	2162221.46	данные отсутствуют	данные отсутствуют
108	444199.46	2162221.46	данные отсутствуют	данные отсутствуют
109	444175.28	2162211.71	данные отсутствуют	данные отсутствуют
109	444175.28	2162211.71	данные отсутствуют	данные отсутствуют
110	444190.11	2162200.48	данные отсутствуют	данные отсутствуют
110	444190.11	2162200.48	данные отсутствуют	данные отсутствуют
111	444191.22	2162199.38	данные отсутствуют	данные отсутствуют
111	444191.22	2162199.38	данные отсутствуют	данные отсутствуют
112	444191.93	2162197.98	данные отсутствуют	данные отсутствуют
112	444191.93	2162197.98	данные отсутствуют	данные отсутствуют
Государственный регистратор				ФГИС ЕГРН
полное наименование должности			подпись	инициалы, фамилия

М.П.

Выписка из Единого государственного реестра недвижимости об объекте недвижимости  
**Сведения о частях земельного участка**

<b>Земельный участок</b>			
<small>(вид объекта недвижимости)</small>			
Лист № ___ Раздела <b>4.2</b>	Всего листов раздела <b>4.2</b> : ___	Всего разделов: ___	Всего листов выписки: ___
<b>05.03.2021 № 99/2021/379344637</b>			
Кадастровый номер:		<b>50:26:0180210:1</b>	

Номер точки	Координаты, м		Описание закрепления на местности	Средняя квадратическая погрешность определения координат характерных точек границы части земельного участка, м
	X	Y		
1	2	3	4	5
113	444207.96	2162153.61	данные отсутствуют	данные отсутствуют
113	444207.96	2162153.61	данные отсутствуют	данные отсутствуют
114	444225.24	2162105.09	данные отсутствуют	данные отсутствуют
114	444225.24	2162105.09	данные отсутствуют	данные отсутствуют
115	444242.35	2162057.98	данные отсутствуют	данные отсутствуют
115	444242.35	2162057.98	данные отсутствуют	данные отсутствуют
116	444253.39	2162026.46	данные отсутствуют	данные отсутствуют
116	444253.39	2162026.46	данные отсутствуют	данные отсутствуют

Государственный регистратор		ФГИС ЕГРН
полное наименование должности	подпись	инициалы, фамилия

М.П.



Выписка из Единого государственного реестра недвижимости об объекте недвижимости  
Сведения о частях земельного участка

<b>Земельный участок</b>				
<small>(вид объекта недвижимости)</small>				
Лист № ___ Раздела <b>4.2</b>		Всего листов раздела <b>4.2</b> : ___		Всего разделов: ___
Всего листов выписки: ___				
<b>05.03.2021 № 99/2021/379344637</b>				
Кадастровый номер:			<b>50:26:0180210:1</b>	
Сведения о характерных точках границы части (частей) земельного участка				
Учетный номер части: 17				
Система координат: МСК-50, зона 2				
Зона №				
Номер точки	Координаты, м		Описание закрепления на местности	Средняя квадратическая погрешность определения координат характерных точек границы части земельного участка, м
	X	Y		
1	2	3	4	5
5	444270.93	2162429.74	Долговременный межевой знак	0.1
5	444270.93	2162429.74	данные отсутствуют	данные отсутствуют
6	444254.95	2162498.64	Долговременный межевой знак	0.1
6	444254.95	2162498.64	данные отсутствуют	данные отсутствуют
7	444249.54	2162538.87	Долговременный межевой знак	0.1
7	444249.54	2162538.87	данные отсутствуют	данные отсутствуют
8	444215.63	2162788.14	Долговременный межевой знак	0.1
8	444215.63	2162788.14	данные отсутствуют	данные отсутствуют
22	444187.31	2162284.66	данные отсутствуют	0.1
22	444187.31	2162284.66	данные отсутствуют	данные отсутствуют
22	444187.31	2162284.66	Угол здания (сооружения)	0.1
22	444187.31	2162284.66	данные отсутствуют	данные отсутствуют
23	444192.93	2162284.66	данные отсутствуют	0.1
23	444192.93	2162284.66	данные отсутствуют	данные отсутствуют
23	444192.93	2162284.66	Угол здания (сооружения)	0.1
23	444192.93	2162284.66	данные отсутствуют	данные отсутствуют
Государственный регистратор			ФГИС ЕГРН	
полное наименование должности			подпись	
			инициалы, фамилия	

М.П.

Выписка из Единого государственного реестра недвижимости об объекте недвижимости  
Сведения о частях земельного участка

<b>Земельный участок</b>			
<small>(вид объекта недвижимости)</small>			
Лист № __ Раздела <b>4.2</b>	Всего листов раздела <b>4.2</b> : __	Всего разделов: __	Всего листов выписки: __
<b>05.03.2021 № 99/2021/379344637</b>			
Кадастровый номер:		<b>50:26:0180210:1</b>	

Номер точки	Координаты, м		Описание закрепления на местности	Средняя квадратическая погрешность определения координат характерных точек границы части земельного участка, м
	X	Y		
1	2	3	4	5
24	444192.93	2162290.95	данные отсутствуют	0.1
24	444192.93	2162290.95	данные отсутствуют	данные отсутствуют
24	444192.93	2162290.95	Угол здания (сооружения)	0.1
24	444192.93	2162290.95	данные отсутствуют	данные отсутствуют
25	444187.31	2162290.95	данные отсутствуют	0.1
25	444187.31	2162290.95	данные отсутствуют	данные отсутствуют
25	444187.31	2162290.95	Угол здания (сооружения)	0.1
25	444187.31	2162290.95	данные отсутствуют	данные отсутствуют
26	444043.31	2162749.45	данные отсутствуют	0.1
26	444043.31	2162749.45	данные отсутствуют	данные отсутствуют
26	444043.31	2162749.45	Угол здания (сооружения)	0.1
26	444043.31	2162749.45	данные отсутствуют	данные отсутствуют
27	444037.99	2162778.65	данные отсутствуют	0.1
27	444037.99	2162778.65	данные отсутствуют	данные отсутствуют
27	444037.99	2162778.65	Угол здания (сооружения)	0.1
27	444037.99	2162778.65	данные отсутствуют	данные отсутствуют
28	444027.53	2162776.42	данные отсутствуют	0.1

Государственный регистратор		ФГИС ЕГРН
полное наименование должности	подпись	инициалы, фамилия

М.П.

Выписка из Единого государственного реестра недвижимости об объекте недвижимости  
Сведения о частях земельного участка

<b>Земельный участок</b>			
<small>(вид объекта недвижимости)</small>			
Лист № __ Раздела <b>4.2</b>	Всего листов раздела <b>4.2</b> : __	Всего разделов: __	Всего листов выписки: __
<b>05.03.2021 № 99/2021/379344637</b>			
Кадастровый номер:		<b>50:26:0180210:1</b>	

Номер точки	Координаты, м		Описание закрепления на местности	Средняя квадратическая погрешность определения координат характерных точек границы части земельного участка, м
	X	Y		
1	2	3	4	5
28	444027.53	2162776.42	данные отсутствуют	данные отсутствуют
28	444027.53	2162776.42	Угол здания (сооружения)	0.1
28	444027.53	2162776.42	данные отсутствуют	данные отсутствуют
29	444030.98	2162757.52	данные отсутствуют	0.1
29	444030.98	2162757.52	данные отсутствуют	данные отсутствуют
29	444030.98	2162757.52	Угол здания (сооружения)	0.1
29	444030.98	2162757.52	данные отсутствуют	данные отсутствуют
30	444010.04	2162753.7	данные отсутствуют	0.1
30	444010.04	2162753.7	данные отсутствуют	данные отсутствуют
30	444010.04	2162753.7	Угол здания (сооружения)	0.1
30	444010.04	2162753.7	данные отсутствуют	данные отсутствуют
31	444008.35	2162761.7	данные отсутствуют	0.1
31	444008.35	2162761.7	данные отсутствуют	данные отсутствуют
31	444008.35	2162761.7	Угол здания (сооружения)	0.1
31	444008.35	2162761.7	данные отсутствуют	данные отсутствуют
32	443997.59	2162759.4	данные отсутствуют	0.1
32	443997.59	2162759.4	данные отсутствуют	данные отсутствуют

Государственный регистратор		ФГИС ЕГРН
полное наименование должности	подпись	инициалы, фамилия

М.П.

Выписка из Единого государственного реестра недвижимости об объекте недвижимости  
Сведения о частях земельного участка

<b>Земельный участок</b>			
<small>(вид объекта недвижимости)</small>			
Лист № __ Раздела <b>4.2</b>	Всего листов раздела <b>4.2</b> : __	Всего разделов: __	Всего листов выписки: __
<b>05.03.2021 № 99/2021/379344637</b>			
Кадастровый номер:		<b>50:26:0180210:1</b>	

Номер точки	Координаты, м		Описание закрепления на местности	Средняя квадратическая погрешность определения координат характерных точек границы части земельного участка, м
	X	Y		
1	2	3	4	5
32	443997.59	2162759.4	Угол здания (сооружения)	0.1
32	443997.59	2162759.4	данные отсутствуют	данные отсутствуют
33	444001.6	2162740.67	данные отсутствуют	0.1
33	444001.6	2162740.67	данные отсутствуют	данные отсутствуют
33	444001.6	2162740.67	Угол здания (сооружения)	0.1
33	444001.6	2162740.67	данные отсутствуют	данные отсутствуют
34	444141.98	2162268.76	данные отсутствуют	0.1
34	444141.98	2162268.76	данные отсутствуют	данные отсутствуют
34	444141.98	2162268.76	Угол здания (сооружения)	0.1
34	444141.98	2162268.76	данные отсутствуют	данные отсутствуют
35	444171.09	2162267.43	данные отсутствуют	0.1
35	444171.09	2162267.43	данные отсутствуют	данные отсутствуют
35	444171.09	2162267.43	Угол здания (сооружения)	0.1
35	444171.09	2162267.43	данные отсутствуют	данные отсутствуют
36	444172.87	2162306.49	данные отсутствуют	0.1
36	444172.87	2162306.49	данные отсутствуют	данные отсутствуют
36	444172.87	2162306.49	Угол здания (сооружения)	0.1
Государственный регистратор				ФГИС ЕГРН
полное наименование должности			подпись	инициалы, фамилия

М.П.

Выписка из Единого государственного реестра недвижимости об объекте недвижимости  
Сведения о частях земельного участка

<b>Земельный участок</b>			
<small>(вид объекта недвижимости)</small>			
Лист № __ Раздела <b>4.2</b>	Всего листов раздела <b>4.2</b> : __	Всего разделов: __	Всего листов выписки: __
<b>05.03.2021 № 99/2021/379344637</b>			
Кадастровый номер:		<b>50:26:0180210:1</b>	

Номер точки	Координаты, м		Описание закрепления на местности	Средняя квадратическая погрешность определения координат характерных точек границы части земельного участка, м
	X	Y		
1	2	3	4	5
36	444172.87	2162306.49	данные отсутствуют	данные отсутствуют
37	444143.76	2162307.81	данные отсутствуют	0.1
37	444143.76	2162307.81	данные отсутствуют	данные отсутствуют
37	444143.76	2162307.81	Угол здания (сооружения)	0.1
37	444143.76	2162307.81	данные отсутствуют	данные отсутствуют
38	444159.8	2162786.54	данные отсутствуют	0.1
38	444159.8	2162786.54	данные отсутствуют	данные отсутствуют
39	444190.38	2162782.25	данные отсутствуют	0.1
39	444190.38	2162782.25	данные отсутствуют	данные отсутствуют
40	444192.12	2162794.66	данные отсутствуют	0.1
40	444192.12	2162794.66	данные отсутствуют	данные отсутствуют
41	444161.54	2162798.95	данные отсутствуют	0.1
41	444161.54	2162798.95	данные отсутствуют	данные отсутствуют
42	444157.26	2162640.9	данные отсутствуют	0.1
42	444157.26	2162640.9	данные отсутствуют	данные отсутствуют
42	444157.26	2162640.9	Угол здания (сооружения)	0.1
42	444157.26	2162640.9	данные отсутствуют	данные отсутствуют

Государственный регистратор		ФГИС ЕГРН
полное наименование должности	подпись	инициалы, фамилия

М.П.

Выписка из Единого государственного реестра недвижимости об объекте недвижимости  
Сведения о частях земельного участка

<b>Земельный участок</b>			
<small>(вид объекта недвижимости)</small>			
Лист № ___ Раздела <b>4.2</b>	Всего листов раздела <b>4.2</b> : ___	Всего разделов: ___	Всего листов выписки: ___
<b>05.03.2021 № 99/2021/379344637</b>			
Кадастровый номер:		<b>50:26:0180210:1</b>	

Номер точки	Координаты, м		Описание закрепления на местности	Средняя квадратическая погрешность определения координат характерных точек границы части земельного участка, м
	X	Y		
1	2	3	4	5
43	444172.69	2162643.05	данные отсутствуют	0.1
43	444172.69	2162643.05	данные отсутствуют	данные отсутствуют
43	444172.69	2162643.05	Угол здания (сооружения)	0.1
43	444172.69	2162643.05	данные отсутствуют	данные отсутствуют
44	444167.82	2162678.01	данные отсутствуют	0.1
44	444167.82	2162678.01	данные отсутствуют	данные отсутствуют
44	444167.82	2162678.01	Угол здания (сооружения)	0.1
44	444167.82	2162678.01	данные отсутствуют	данные отсутствуют
45	444152.39	2162675.96	данные отсутствуют	0.1
45	444152.39	2162675.96	данные отсутствуют	данные отсутствуют
45	444152.39	2162675.96	Угол здания (сооружения)	0.1
45	444152.39	2162675.96	данные отсутствуют	данные отсутствуют
46	444120.1	2162670.38	данные отсутствуют	0.1
46	444120.1	2162670.38	данные отсутствуют	данные отсутствуют
46	444120.1	2162670.38	данные отсутствуют	0.1
46	444120.1	2162670.38	данные отсутствуют	данные отсутствуют
46	444120.1	2162670.38	Угол здания (сооружения)	0.1

Государственный регистратор		ФГИС ЕГРН
полное наименование должности	подпись	инициалы, фамилия

М.П.

Выписка из Единого государственного реестра недвижимости об объекте недвижимости  
Сведения о частях земельного участка

<b>Земельный участок</b>			
(вид объекта недвижимости)			
Лист № __ Раздела <b>4.2</b>	Всего листов раздела <b>4.2</b> : __	Всего разделов: __	Всего листов выписки: __
<b>05.03.2021 № 99/2021/379344637</b>			
Кадастровый номер:		<b>50:26:0180210:1</b>	

Номер точки	Координаты, м		Описание закрепления на местности	Средняя квадратическая погрешность определения координат характерных точек границы части земельного участка, м
	X	Y		
1	2	3	4	5
46	444120.1	2162670.38	данные отсутствуют	данные отсутствуют
47	444135.47	2162671.38	данные отсутствуют	0.1
47	444135.47	2162671.38	данные отсутствуют	данные отсутствуют
47	444135.47	2162671.38	данные отсутствуют	0.1
47	444135.47	2162671.38	данные отсутствуют	данные отсутствуют
47	444135.47	2162671.38	Угол здания (сооружения)	0.1
47	444135.47	2162671.38	данные отсутствуют	данные отсутствуют
48	444133.2	2162706.15	данные отсутствуют	0.1
48	444133.2	2162706.15	данные отсутствуют	данные отсутствуют
48	444133.2	2162706.15	данные отсутствуют	0.1
48	444133.2	2162706.15	данные отсутствуют	данные отсутствуют
48	444133.2	2162706.15	Угол здания (сооружения)	0.1
48	444133.2	2162706.15	данные отсутствуют	данные отсутствуют
49	444117.84	2162705.15	данные отсутствуют	0.1
49	444117.84	2162705.15	данные отсутствуют	данные отсутствуют
49	444117.84	2162705.15	данные отсутствуют	0.1
49	444117.84	2162705.15	данные отсутствуют	данные отсутствуют

Государственный регистратор		ФГИС ЕГРН
полное наименование должности	подпись	инициалы, фамилия

М.П.

Выписка из Единого государственного реестра недвижимости об объекте недвижимости  
Сведения о частях земельного участка

<b>Земельный участок</b>			
(вид объекта недвижимости)			
Лист № __ Раздела <b>4.2</b>	Всего листов раздела <b>4.2</b> : __	Всего разделов: __	Всего листов выписки: __
<b>05.03.2021 № 99/2021/379344637</b>			
Кадастровый номер:		<b>50:26:0180210:1</b>	

Номер точки	Координаты, м		Описание закрепления на местности	Средняя квадратическая погрешность определения координат характерных точек границы части земельного участка, м
	X	Y		
1	2	3	4	5
49	444117.84	2162705.15	Угол здания (сооружения)	0.1
49	444117.84	2162705.15	данные отсутствуют	данные отсутствуют
50	444198.83	2162793.34	данные отсутствуют	0.1
50	444198.83	2162793.34	данные отсутствуют	данные отсутствуют
51	444198.6	2162783.38	данные отсутствуют	0.1
51	444198.6	2162783.38	данные отсутствуют	данные отсутствуют
52	444208.72	2162783.15	данные отсутствуют	0.1
52	444208.72	2162783.15	данные отсутствуют	данные отсутствуют
53	444208.95	2162793.11	данные отсутствуют	0.1
53	444208.95	2162793.11	данные отсутствуют	данные отсутствуют
54	444178.32	2162707.87	данные отсутствуют	0.1
54	444178.32	2162707.87	данные отсутствуют	данные отсутствуют
54	444178.32	2162707.87	Угол здания (сооружения)	0.1
54	444178.32	2162707.87	данные отсутствуют	данные отсутствуют
55	444190.27	2162708.44	данные отсутствуют	0.1
55	444190.27	2162708.44	данные отсутствуют	данные отсутствуют
55	444190.27	2162708.44	Угол здания (сооружения)	0.1
Государственный регистратор				ФГИС ЕГРН
полное наименование должности			подпись	инициалы, фамилия

М.П.



Выписка из Единого государственного реестра недвижимости об объекте недвижимости  
Сведения о частях земельного участка

<b>Земельный участок</b>			
<small>(вид объекта недвижимости)</small>			
Лист № __ Раздела <b>4.2</b>	Всего листов раздела <b>4.2</b> : __	Всего разделов: __	Всего листов выписки: __
<b>05.03.2021 № 99/2021/379344637</b>			
Кадастровый номер:		<b>50:26:0180210:1</b>	

Номер точки	Координаты, м		Описание закрепления на местности	Средняя квадратическая погрешность определения координат характерных точек границы части земельного участка, м
	X	Y		
1	2	3	4	5
55	444190.27	2162708.44	данные отсутствуют	данные отсутствуют
56	444188.83	2162738.6	данные отсутствуют	0.1
56	444188.83	2162738.6	данные отсутствуют	данные отсутствуют
56	444188.83	2162738.6	Угол здания (сооружения)	0.1
56	444188.83	2162738.6	данные отсутствуют	данные отсутствуют
57	444176.88	2162738.02	данные отсутствуют	0.1
57	444176.88	2162738.02	данные отсутствуют	данные отсутствуют
57	444176.88	2162738.02	Угол здания (сооружения)	0.1
57	444176.88	2162738.02	данные отсутствуют	данные отсутствуют
58	444208.57	2162778.28	Угол здания (сооружения)	0.1
58	444208.57	2162778.28	данные отсутствуют	данные отсутствуют
59	444208.8	2162788.24	Угол здания (сооружения)	0.1
59	444208.8	2162788.24	данные отсутствуют	данные отсутствуют
60	444198.68	2162788.47	Угол здания (сооружения)	0.1
60	444198.68	2162788.47	данные отсутствуют	данные отсутствуют
61	444198.45	2162778.51	Угол здания (сооружения)	0.1
61	444198.45	2162778.51	данные отсутствуют	данные отсутствуют
Государственный регистратор				ФГИС ЕГРН
полное наименование должности			подпись	инициалы, фамилия

М.П.

Выписка из Единого государственного реестра недвижимости об объекте недвижимости  
Сведения о частях земельного участка

<b>Земельный участок</b>			
<small>(вид объекта недвижимости)</small>			
Лист № ___ Раздела <b>4.2</b>	Всего листов раздела <b>4.2</b> : ___	Всего разделов: ___	Всего листов выписки: ___
<b>05.03.2021 № 99/2021/379344637</b>			
Кадастровый номер:		<b>50:26:0180210:1</b>	

Номер точки	Координаты, м		Описание закрепления на местности	Средняя квадратическая погрешность определения координат характерных точек границы части земельного участка, м
	X	Y		
1	2	3	4	5
62	444190.23	2162777.38	Угол здания (сооружения)	0.1
62	444190.23	2162777.38	данные отсутствуют	данные отсутствуют
63	444191.97	2162789.79	Угол здания (сооружения)	0.1
63	444191.97	2162789.79	данные отсутствуют	данные отсутствуют
64	444161.39	2162794.08	Угол здания (сооружения)	0.1
64	444161.39	2162794.08	данные отсутствуют	данные отсутствуют
65	444159.65	2162781.67	Угол здания (сооружения)	0.1
65	444159.65	2162781.67	данные отсутствуют	данные отсутствуют
66	444241.57	2162026.01	данные отсутствуют	данные отсутствуют
66	444241.57	2162026.01	данные отсутствуют	данные отсутствуют
67	444231.69	2162054.21	данные отсутствуют	данные отсутствуют
67	444231.69	2162054.21	данные отсутствуют	данные отсутствуют
68	444214.6	2162101.28	данные отсутствуют	данные отсутствуют
68	444214.6	2162101.28	данные отсутствуют	данные отсутствуют
69	444197.32	2162149.8	данные отсутствуют	данные отсутствуют
69	444197.32	2162149.8	данные отсутствуют	данные отсутствуют
70	444181.73	2162192.96	данные отсутствуют	данные отсутствуют
Государственный регистратор				ФГИС ЕГРН
полное наименование должности			подпись	инициалы, фамилия

М.П.

Выписка из Единого государственного реестра недвижимости об объекте недвижимости  
Сведения о частях земельного участка

<b>Земельный участок</b>			
<small>(вид объекта недвижимости)</small>			
Лист № __ Раздела <b>4.2</b>	Всего листов раздела <b>4.2</b> : __	Всего разделов: __	Всего листов выписки: __
<b>05.03.2021 № 99/2021/379344637</b>			
Кадастровый номер:		<b>50:26:0180210:1</b>	

Номер точки	Координаты, м		Описание закрепления на местности	Средняя квадратическая погрешность определения координат характерных точек границы части земельного участка, м
	X	Y		
1	2	3	4	5
70	444181.73	2162192.96	данные отсутствуют	данные отсутствуют
71	444165.09	2162206.01	данные отсутствуют	данные отсутствуют
71	444165.09	2162206.01	данные отсутствуют	данные отсутствуют
72	444163.99	2162207.11	данные отсутствуют	данные отсутствуют
72	444163.99	2162207.11	данные отсутствуют	данные отсутствуют
73	444163.43	2162208.07	данные отсутствуют	данные отсутствуют
73	444163.43	2162208.07	данные отсутствуют	данные отсутствуют
74	444139.4	2162204.45	данные отсутствуют	данные отсутствуют
74	444139.4	2162204.45	данные отсутствуют	данные отсутствуют
75	444129.56	2162203.26	данные отсутствуют	данные отсутствуют
75	444129.56	2162203.26	данные отсутствуют	данные отсутствуют
76	444124.74	2162224.13	данные отсутствуют	данные отсутствуют
76	444124.74	2162224.13	данные отсутствуют	данные отсутствуют
77	444136.53	2162225.56	данные отсутствуют	данные отсутствуют
77	444136.53	2162225.56	данные отсутствуют	данные отсутствуют
78	444162.32	2162229.44	данные отсутствуют	данные отсутствуют
78	444162.32	2162229.44	данные отсутствуют	данные отсутствуют
Государственный регистратор				ФГИС ЕГРН
полное наименование должности			подпись	инициалы, фамилия

М.П.

Выписка из Единого государственного реестра недвижимости об объекте недвижимости  
Сведения о частях земельного участка

<b>Земельный участок</b>			
<small>(вид объекта недвижимости)</small>			
Лист № <u>    </u> Раздела <b>4.2</b>	Всего листов раздела <b>4.2</b> : <u>    </u>	Всего разделов: <u>    </u>	Всего листов выписки: <u>    </u>
<b>05.03.2021 № 99/2021/379344637</b>			
Кадастровый номер:		<b>50:26:0180210:1</b>	

Номер точки	Координаты, м		Описание закрепления на местности	Средняя квадратическая погрешность определения координат характерных точек границы части земельного участка, м
	X	Y		
1	2	3	4	5
79	444191.57	2162241.25	данные отсутствуют	данные отсутствуют
79	444191.57	2162241.25	данные отсутствуют	данные отсутствуют
80	444213.86	2162250.01	данные отсутствуют	данные отсутствуют
80	444213.86	2162250.01	данные отсутствуют	данные отсутствуют
81	444217.55	2162246.08	данные отсутствуют	данные отсутствуют
81	444217.55	2162246.08	данные отсутствуют	данные отсутствуют
82	444228.15	2162268.89	данные отсутствуют	данные отсутствуют
82	444228.15	2162268.89	данные отсутствуют	данные отсутствуют
83	444245.24	2162305.51	данные отсутствуют	данные отсутствуют
83	444245.24	2162305.51	данные отсутствуют	данные отсутствуют
84	444258.4	2162333.98	данные отсутствуют	данные отсутствуют
84	444258.4	2162333.98	данные отсутствуют	данные отсутствуют
85	444277.18	2162374.12	данные отсутствуют	данные отсутствуют
85	444277.18	2162374.12	данные отсутствуют	данные отсутствуют
86	444270.3	2162402.36	данные отсутствуют	данные отсутствуют
86	444270.3	2162402.36	данные отсутствуют	данные отсутствуют
87	444261.83	2162437.15	данные отсутствуют	данные отсутствуют
Государственный регистратор				ФГИС ЕГРН
полное наименование должности			подпись	инициалы, фамилия

М.П.

Выписка из Единого государственного реестра недвижимости об объекте недвижимости  
Сведения о частях земельного участка

<b>Земельный участок</b>			
<small>(вид объекта недвижимости)</small>			
Лист № __ Раздела <b>4.2</b>	Всего листов раздела <b>4.2</b> : __	Всего разделов: __	Всего листов выписки: __
<b>05.03.2021 № 99/2021/379344637</b>			
Кадастровый номер:		<b>50:26:0180210:1</b>	

Номер точки	Координаты, м		Описание закрепления на местности	Средняя квадратическая погрешность определения координат характерных точек границы части земельного участка, м
	X	Y		
1	2	3	4	5
87	444261.83	2162437.15	данные отсутствуют	данные отсутствуют
88	444251.05	2162483.39	данные отсутствуют	данные отсутствуют
88	444251.05	2162483.39	данные отсутствуют	данные отсутствуют
89	444244.16	2162533.27	данные отсутствуют	данные отсутствуют
89	444244.16	2162533.27	данные отсутствуют	данные отсутствуют
90	444237.52	2162584.03	данные отсутствуют	данные отсутствуют
90	444237.52	2162584.03	данные отсутствуют	данные отсутствуют
91	444231.39	2162632.06	данные отсутствуют	данные отсутствуют
91	444231.39	2162632.06	данные отсутствуют	данные отсутствуют
92	444224.75	2162684.08	данные отсутствуют	данные отсутствуют
92	444224.75	2162684.08	данные отсутствуют	данные отсутствуют
93	444218.41	2162733.7	данные отсутствуют	данные отсутствуют
93	444218.41	2162733.7	данные отсутствуют	данные отсутствуют
94	444211.93	2162784.41	данные отсутствуют	данные отсутствуют
94	444211.93	2162784.41	данные отсутствуют	данные отсутствуют
95	444212.54	2162786.91	данные отсутствуют	данные отсутствуют
95	444212.54	2162786.91	данные отсутствуют	данные отсутствуют
Государственный регистратор				ФГИС ЕГРН
полное наименование должности			подпись	инициалы, фамилия

М.П.

Выписка из Единого государственного реестра недвижимости об объекте недвижимости  
Сведения о частях земельного участка

<b>Земельный участок</b>			
(вид объекта недвижимости)			
Лист № __ Раздела <b>4.2</b>	Всего листов раздела <b>4.2</b> : __	Всего разделов: __	Всего листов выписки: __
<b>05.03.2021 № 99/2021/379344637</b>			
Кадастровый номер:		<b>50:26:0180210:1</b>	

Номер точки	Координаты, м		Описание закрепления на местности	Средняя квадратическая погрешность определения координат характерных точек границы части земельного участка, м
	X	Y		
1	2	3	4	5
96	444213.68	2162788.49	данные отсутствуют	данные отсутствуют
96	444213.68	2162788.49	данные отсутствуют	данные отсутствуют
97	444213.74	2162788.53	данные отсутствуют	данные отсутствуют
97	444213.74	2162788.53	данные отсутствуют	данные отсутствуют
98	444288.23	2162373.75	данные отсутствуют	данные отсутствуют
98	444288.23	2162373.75	данные отсутствуют	данные отсутствуют
99	444287.96	2162372.11	данные отсутствуют	данные отсутствуют
99	444287.96	2162372.11	данные отсутствуют	данные отсутствуют
100	444268.19	2162329.43	данные отсутствуют	данные отсутствуют
100	444268.19	2162329.43	данные отсутствуют	данные отсутствуют
101	444255.03	2162300.96	данные отсутствуют	данные отсутствуют
101	444255.03	2162300.96	данные отсутствуют	данные отсутствуют
102	444237.93	2162264.33	данные отсутствуют	данные отсутствуют
102	444237.93	2162264.33	данные отсутствуют	данные отсутствуют
103	444226.45	2162239.63	данные отсутствуют	данные отсутствуют
103	444226.45	2162239.63	данные отсутствуют	данные отсутствуют
104	444230.99	2162237.52	данные отсутствуют	данные отсутствуют
Государственный регистратор				ФГИС ЕГРН
полное наименование должности			подпись	инициалы, фамилия

М.П.

Выписка из Единого государственного реестра недвижимости об объекте недвижимости  
Сведения о частях земельного участка

<b>Земельный участок</b>			
<small>(вид объекта недвижимости)</small>			
Лист № __ Раздела <b>4.2</b>	Всего листов раздела <b>4.2</b> : __	Всего разделов: __	Всего листов выписки: __
<b>05.03.2021 № 99/2021/379344637</b>			
Кадастровый номер:		<b>50:26:0180210:1</b>	

Номер точки	Координаты, м		Описание закрепления на местности	Средняя квадратическая погрешность определения координат характерных точек границы части земельного участка, м
	X	Y		
1	2	3	4	5
104	444230.99	2162237.52	данные отсутствуют	данные отсутствуют
105	444229.5	2162235.21	данные отсутствуют	данные отсутствуют
105	444229.5	2162235.21	данные отсутствуют	данные отсутствуют
106	444227.8	2162233.65	данные отсутствуют	данные отсутствуют
106	444227.8	2162233.65	данные отсутствуют	данные отсутствуют
107	444225.82	2162232.53	данные отсутствуют	данные отсутствуют
107	444225.82	2162232.53	данные отсутствуют	данные отсутствуют
108	444199.46	2162221.46	данные отсутствуют	данные отсутствуют
108	444199.46	2162221.46	данные отсутствуют	данные отсутствуют
109	444175.28	2162211.71	данные отсутствуют	данные отсутствуют
109	444175.28	2162211.71	данные отсутствуют	данные отсутствуют
110	444190.11	2162200.48	данные отсутствуют	данные отсутствуют
110	444190.11	2162200.48	данные отсутствуют	данные отсутствуют
111	444191.22	2162199.38	данные отсутствуют	данные отсутствуют
111	444191.22	2162199.38	данные отсутствуют	данные отсутствуют
112	444191.93	2162197.98	данные отсутствуют	данные отсутствуют
112	444191.93	2162197.98	данные отсутствуют	данные отсутствуют

Государственный регистратор		ФГИС ЕГРН
полное наименование должности	подпись	инициалы, фамилия

М.П.

Выписка из Единого государственного реестра недвижимости об объекте недвижимости  
**Сведения о частях земельного участка**

<b>Земельный участок</b>			
<small>(вид объекта недвижимости)</small>			
Лист № ___ Раздела <b>4.2</b>	Всего листов раздела <b>4.2</b> : ___	Всего разделов: ___	Всего листов выписки: ___
<b>05.03.2021 № 99/2021/379344637</b>			
Кадастровый номер:		<b>50:26:0180210:1</b>	

Номер точки	Координаты, м		Описание закрепления на местности	Средняя квадратическая погрешность определения координат характерных точек границы части земельного участка, м
	X	Y		
1	2	3	4	5
113	444207.96	2162153.61	данные отсутствуют	данные отсутствуют
113	444207.96	2162153.61	данные отсутствуют	данные отсутствуют
114	444225.24	2162105.09	данные отсутствуют	данные отсутствуют
114	444225.24	2162105.09	данные отсутствуют	данные отсутствуют
115	444242.35	2162057.98	данные отсутствуют	данные отсутствуют
115	444242.35	2162057.98	данные отсутствуют	данные отсутствуют
116	444253.39	2162026.46	данные отсутствуют	данные отсутствуют
116	444253.39	2162026.46	данные отсутствуют	данные отсутствуют

Государственный регистратор		ФГИС ЕГРН
полное наименование должности	подпись	инициалы, фамилия

М.П.



Выписка из Единого государственного реестра недвижимости об объекте недвижимости  
Сведения о частях земельного участка

<b>Земельный участок</b>				
(вид объекта недвижимости)				
Лист № ___ Раздела <b>4.2</b>		Всего листов раздела <b>4.2</b> : ___		Всего разделов: ___
Всего листов выписки: ___				
<b>05.03.2021 № 99/2021/379344637</b>				
Кадастровый номер:			<b>50:26:0180210:1</b>	
Сведения о характерных точках границы части (частей) земельного участка				
Учетный номер части: 17				
Система координат: МСК-73				
Зона №				
Номер точки	Координаты, м		Описание закрепления на местности	Средняя квадратическая погрешность определения координат характерных точек границы части земельного участка, м
	X	Y		
1	2	3	4	5
5	444270.93	2162429.74	Долговременный межевой знак	0.1
5	444270.93	2162429.74	данные отсутствуют	данные отсутствуют
6	444254.95	2162498.64	Долговременный межевой знак	0.1
6	444254.95	2162498.64	данные отсутствуют	данные отсутствуют
7	444249.54	2162538.87	Долговременный межевой знак	0.1
7	444249.54	2162538.87	данные отсутствуют	данные отсутствуют
8	444215.63	2162788.14	Долговременный межевой знак	0.1
8	444215.63	2162788.14	данные отсутствуют	данные отсутствуют
22	444187.31	2162284.66	данные отсутствуют	0.1
22	444187.31	2162284.66	данные отсутствуют	данные отсутствуют
22	444187.31	2162284.66	Угол здания (сооружения)	0.1
22	444187.31	2162284.66	данные отсутствуют	данные отсутствуют
23	444192.93	2162284.66	данные отсутствуют	0.1
23	444192.93	2162284.66	данные отсутствуют	данные отсутствуют
23	444192.93	2162284.66	Угол здания (сооружения)	0.1
23	444192.93	2162284.66	данные отсутствуют	данные отсутствуют
Государственный регистратор			ФГИС ЕГРН	
полное наименование должности			подпись	
			инициалы, фамилия	

М.П.

Выписка из Единого государственного реестра недвижимости об объекте недвижимости  
Сведения о частях земельного участка

<b>Земельный участок</b>			
<small>(вид объекта недвижимости)</small>			
Лист № __ Раздела <b>4.2</b>	Всего листов раздела <b>4.2</b> : __	Всего разделов: __	Всего листов выписки: __
<b>05.03.2021 № 99/2021/379344637</b>			
Кадастровый номер:		<b>50:26:0180210:1</b>	

Номер точки	Координаты, м		Описание закрепления на местности	Средняя квадратическая погрешность определения координат характерных точек границы части земельного участка, м
	X	Y		
1	2	3	4	5
24	444192.93	2162290.95	данные отсутствуют	0.1
24	444192.93	2162290.95	данные отсутствуют	данные отсутствуют
24	444192.93	2162290.95	Угол здания (сооружения)	0.1
24	444192.93	2162290.95	данные отсутствуют	данные отсутствуют
25	444187.31	2162290.95	данные отсутствуют	0.1
25	444187.31	2162290.95	данные отсутствуют	данные отсутствуют
25	444187.31	2162290.95	Угол здания (сооружения)	0.1
25	444187.31	2162290.95	данные отсутствуют	данные отсутствуют
26	444043.31	2162749.45	данные отсутствуют	0.1
26	444043.31	2162749.45	данные отсутствуют	данные отсутствуют
26	444043.31	2162749.45	Угол здания (сооружения)	0.1
26	444043.31	2162749.45	данные отсутствуют	данные отсутствуют
27	444037.99	2162778.65	данные отсутствуют	0.1
27	444037.99	2162778.65	данные отсутствуют	данные отсутствуют
27	444037.99	2162778.65	Угол здания (сооружения)	0.1
27	444037.99	2162778.65	данные отсутствуют	данные отсутствуют
28	444027.53	2162776.42	данные отсутствуют	0.1
Государственный регистратор				ФГИС ЕГРН
полное наименование должности			подпись	инициалы, фамилия

М.П.

Выписка из Единого государственного реестра недвижимости об объекте недвижимости  
Сведения о частях земельного участка

<b>Земельный участок</b>			
<small>(вид объекта недвижимости)</small>			
Лист № __ Раздела <b>4.2</b>	Всего листов раздела <b>4.2</b> : __	Всего разделов: __	Всего листов выписки: __
<b>05.03.2021 № 99/2021/379344637</b>			
Кадастровый номер:		<b>50:26:0180210:1</b>	

Номер точки	Координаты, м		Описание закрепления на местности	Средняя квадратическая погрешность определения координат характерных точек границы части земельного участка, м
	X	Y		
1	2	3	4	5
28	444027.53	2162776.42	данные отсутствуют	данные отсутствуют
28	444027.53	2162776.42	Угол здания (сооружения)	0.1
28	444027.53	2162776.42	данные отсутствуют	данные отсутствуют
29	444030.98	2162757.52	данные отсутствуют	0.1
29	444030.98	2162757.52	данные отсутствуют	данные отсутствуют
29	444030.98	2162757.52	Угол здания (сооружения)	0.1
29	444030.98	2162757.52	данные отсутствуют	данные отсутствуют
30	444010.04	2162753.7	данные отсутствуют	0.1
30	444010.04	2162753.7	данные отсутствуют	данные отсутствуют
30	444010.04	2162753.7	Угол здания (сооружения)	0.1
30	444010.04	2162753.7	данные отсутствуют	данные отсутствуют
31	444008.35	2162761.7	данные отсутствуют	0.1
31	444008.35	2162761.7	данные отсутствуют	данные отсутствуют
31	444008.35	2162761.7	Угол здания (сооружения)	0.1
31	444008.35	2162761.7	данные отсутствуют	данные отсутствуют
32	443997.59	2162759.4	данные отсутствуют	0.1
32	443997.59	2162759.4	данные отсутствуют	данные отсутствуют

Государственный регистратор		ФГИС ЕГРН
полное наименование должности	подпись	инициалы, фамилия

М.П.

Выписка из Единого государственного реестра недвижимости об объекте недвижимости  
Сведения о частях земельного участка

<b>Земельный участок</b>			
(вид объекта недвижимости)			
Лист № __ Раздела <b>4.2</b>	Всего листов раздела <b>4.2</b> : __	Всего разделов: __	Всего листов выписки: __
<b>05.03.2021 № 99/2021/379344637</b>			
Кадастровый номер:		<b>50:26:0180210:1</b>	

Номер точки	Координаты, м		Описание закрепления на местности	Средняя квадратическая погрешность определения координат характерных точек границы части земельного участка, м
	X	Y		
1	2	3	4	5
32	443997.59	2162759.4	Угол здания (сооружения)	0.1
32	443997.59	2162759.4	данные отсутствуют	данные отсутствуют
33	444001.6	2162740.67	данные отсутствуют	0.1
33	444001.6	2162740.67	данные отсутствуют	данные отсутствуют
33	444001.6	2162740.67	Угол здания (сооружения)	0.1
33	444001.6	2162740.67	данные отсутствуют	данные отсутствуют
34	444141.98	2162268.76	данные отсутствуют	0.1
34	444141.98	2162268.76	данные отсутствуют	данные отсутствуют
34	444141.98	2162268.76	Угол здания (сооружения)	0.1
34	444141.98	2162268.76	данные отсутствуют	данные отсутствуют
35	444171.09	2162267.43	данные отсутствуют	0.1
35	444171.09	2162267.43	данные отсутствуют	данные отсутствуют
35	444171.09	2162267.43	Угол здания (сооружения)	0.1
35	444171.09	2162267.43	данные отсутствуют	данные отсутствуют
36	444172.87	2162306.49	данные отсутствуют	0.1
36	444172.87	2162306.49	данные отсутствуют	данные отсутствуют
36	444172.87	2162306.49	Угол здания (сооружения)	0.1
Государственный регистратор				ФГИС ЕГРН
полное наименование должности			подпись	инициалы, фамилия

М.П.

Выписка из Единого государственного реестра недвижимости об объекте недвижимости  
Сведения о частях земельного участка

<b>Земельный участок</b>			
<small>(вид объекта недвижимости)</small>			
Лист № __ Раздела <b>4.2</b>	Всего листов раздела <b>4.2</b> : __	Всего разделов: __	Всего листов выписки: __
<b>05.03.2021 № 99/2021/379344637</b>			
Кадастровый номер:		<b>50:26:0180210:1</b>	

Номер точки	Координаты, м		Описание закрепления на местности	Средняя квадратическая погрешность определения координат характерных точек границы части земельного участка, м
	X	Y		
1	2	3	4	5
36	444172.87	2162306.49	данные отсутствуют	данные отсутствуют
37	444143.76	2162307.81	данные отсутствуют	0.1
37	444143.76	2162307.81	данные отсутствуют	данные отсутствуют
37	444143.76	2162307.81	Угол здания (сооружения)	0.1
37	444143.76	2162307.81	данные отсутствуют	данные отсутствуют
38	444159.8	2162786.54	данные отсутствуют	0.1
38	444159.8	2162786.54	данные отсутствуют	данные отсутствуют
39	444190.38	2162782.25	данные отсутствуют	0.1
39	444190.38	2162782.25	данные отсутствуют	данные отсутствуют
40	444192.12	2162794.66	данные отсутствуют	0.1
40	444192.12	2162794.66	данные отсутствуют	данные отсутствуют
41	444161.54	2162798.95	данные отсутствуют	0.1
41	444161.54	2162798.95	данные отсутствуют	данные отсутствуют
42	444157.26	2162640.9	данные отсутствуют	0.1
42	444157.26	2162640.9	данные отсутствуют	данные отсутствуют
42	444157.26	2162640.9	Угол здания (сооружения)	0.1
42	444157.26	2162640.9	данные отсутствуют	данные отсутствуют

Государственный регистратор		ФГИС ЕГРН
полное наименование должности	подпись	инициалы, фамилия

М.П.

Выписка из Единого государственного реестра недвижимости об объекте недвижимости  
Сведения о частях земельного участка

<b>Земельный участок</b>			
(вид объекта недвижимости)			
Лист № __ Раздела <b>4.2</b>	Всего листов раздела <b>4.2</b> : __	Всего разделов: __	Всего листов выписки: __
<b>05.03.2021 № 99/2021/379344637</b>			
Кадастровый номер:		<b>50:26:0180210:1</b>	

Номер точки	Координаты, м		Описание закрепления на местности	Средняя квадратическая погрешность определения координат характерных точек границы части земельного участка, м
	X	Y		
1	2	3	4	5
43	444172.69	2162643.05	данные отсутствуют	0.1
43	444172.69	2162643.05	данные отсутствуют	данные отсутствуют
43	444172.69	2162643.05	Угол здания (сооружения)	0.1
43	444172.69	2162643.05	данные отсутствуют	данные отсутствуют
44	444167.82	2162678.01	данные отсутствуют	0.1
44	444167.82	2162678.01	данные отсутствуют	данные отсутствуют
44	444167.82	2162678.01	Угол здания (сооружения)	0.1
44	444167.82	2162678.01	данные отсутствуют	данные отсутствуют
45	444152.39	2162675.96	данные отсутствуют	0.1
45	444152.39	2162675.96	данные отсутствуют	данные отсутствуют
45	444152.39	2162675.96	Угол здания (сооружения)	0.1
45	444152.39	2162675.96	данные отсутствуют	данные отсутствуют
46	444120.1	2162670.38	данные отсутствуют	0.1
46	444120.1	2162670.38	данные отсутствуют	данные отсутствуют
46	444120.1	2162670.38	данные отсутствуют	0.1
46	444120.1	2162670.38	данные отсутствуют	данные отсутствуют
46	444120.1	2162670.38	Угол здания (сооружения)	0.1
Государственный регистратор				ФГИС ЕГРН
полное наименование должности			подпись	инициалы, фамилия

М.П.

Выписка из Единого государственного реестра недвижимости об объекте недвижимости  
Сведения о частях земельного участка

<b>Земельный участок</b>			
(вид объекта недвижимости)			
Лист № __ Раздела <b>4.2</b>	Всего листов раздела <b>4.2</b> : __	Всего разделов: __	Всего листов выписки: __
<b>05.03.2021 № 99/2021/379344637</b>			
Кадастровый номер:		<b>50:26:0180210:1</b>	

Номер точки	Координаты, м		Описание закрепления на местности	Средняя квадратическая погрешность определения координат характерных точек границы части земельного участка, м
	X	Y		
1	2	3	4	5
46	444120.1	2162670.38	данные отсутствуют	данные отсутствуют
47	444135.47	2162671.38	данные отсутствуют	0.1
47	444135.47	2162671.38	данные отсутствуют	данные отсутствуют
47	444135.47	2162671.38	данные отсутствуют	0.1
47	444135.47	2162671.38	данные отсутствуют	данные отсутствуют
47	444135.47	2162671.38	Угол здания (сооружения)	0.1
47	444135.47	2162671.38	данные отсутствуют	данные отсутствуют
48	444133.2	2162706.15	данные отсутствуют	0.1
48	444133.2	2162706.15	данные отсутствуют	данные отсутствуют
48	444133.2	2162706.15	данные отсутствуют	0.1
48	444133.2	2162706.15	данные отсутствуют	данные отсутствуют
48	444133.2	2162706.15	Угол здания (сооружения)	0.1
48	444133.2	2162706.15	данные отсутствуют	данные отсутствуют
49	444117.84	2162705.15	данные отсутствуют	0.1
49	444117.84	2162705.15	данные отсутствуют	данные отсутствуют
49	444117.84	2162705.15	данные отсутствуют	0.1
49	444117.84	2162705.15	данные отсутствуют	данные отсутствуют
Государственный регистратор				ФГИС ЕГРН
полное наименование должности			подпись	инициалы, фамилия

М.П.

Выписка из Единого государственного реестра недвижимости об объекте недвижимости  
Сведения о частях земельного участка

<b>Земельный участок</b>			
<small>(вид объекта недвижимости)</small>			
Лист № __ Раздела <b>4.2</b>	Всего листов раздела <b>4.2</b> : __	Всего разделов: __	Всего листов выписки: __
<b>05.03.2021 № 99/2021/379344637</b>			
Кадастровый номер:		<b>50:26:0180210:1</b>	

Номер точки	Координаты, м		Описание закрепления на местности	Средняя квадратическая погрешность определения координат характерных точек границы части земельного участка, м
	X	Y		
1	2	3	4	5
49	444117.84	2162705.15	Угол здания (сооружения)	0.1
49	444117.84	2162705.15	данные отсутствуют	данные отсутствуют
50	444198.83	2162793.34	данные отсутствуют	0.1
50	444198.83	2162793.34	данные отсутствуют	данные отсутствуют
51	444198.6	2162783.38	данные отсутствуют	0.1
51	444198.6	2162783.38	данные отсутствуют	данные отсутствуют
52	444208.72	2162783.15	данные отсутствуют	0.1
52	444208.72	2162783.15	данные отсутствуют	данные отсутствуют
53	444208.95	2162793.11	данные отсутствуют	0.1
53	444208.95	2162793.11	данные отсутствуют	данные отсутствуют
54	444178.32	2162707.87	данные отсутствуют	0.1
54	444178.32	2162707.87	данные отсутствуют	данные отсутствуют
54	444178.32	2162707.87	Угол здания (сооружения)	0.1
54	444178.32	2162707.87	данные отсутствуют	данные отсутствуют
55	444190.27	2162708.44	данные отсутствуют	0.1
55	444190.27	2162708.44	данные отсутствуют	данные отсутствуют
55	444190.27	2162708.44	Угол здания (сооружения)	0.1
Государственный регистратор				ФГИС ЕГРН
полное наименование должности			подпись	инициалы, фамилия

М.П.



Выписка из Единого государственного реестра недвижимости об объекте недвижимости  
Сведения о частях земельного участка

<b>Земельный участок</b>			
<small>(вид объекта недвижимости)</small>			
Лист № ___ Раздела <b>4.2</b>	Всего листов раздела <b>4.2</b> : ___	Всего разделов: ___	Всего листов выписки: ___
<b>05.03.2021 № 99/2021/379344637</b>			
Кадастровый номер:		<b>50:26:0180210:1</b>	

Номер точки	Координаты, м		Описание закрепления на местности	Средняя квадратическая погрешность определения координат характерных точек границы части земельного участка, м
	X	Y		
1	2	3	4	5
55	444190.27	2162708.44	данные отсутствуют	данные отсутствуют
56	444188.83	2162738.6	данные отсутствуют	0.1
56	444188.83	2162738.6	данные отсутствуют	данные отсутствуют
56	444188.83	2162738.6	Угол здания (сооружения)	0.1
56	444188.83	2162738.6	данные отсутствуют	данные отсутствуют
57	444176.88	2162738.02	данные отсутствуют	0.1
57	444176.88	2162738.02	данные отсутствуют	данные отсутствуют
57	444176.88	2162738.02	Угол здания (сооружения)	0.1
57	444176.88	2162738.02	данные отсутствуют	данные отсутствуют
58	444208.57	2162778.28	Угол здания (сооружения)	0.1
58	444208.57	2162778.28	данные отсутствуют	данные отсутствуют
59	444208.8	2162788.24	Угол здания (сооружения)	0.1
59	444208.8	2162788.24	данные отсутствуют	данные отсутствуют
60	444198.68	2162788.47	Угол здания (сооружения)	0.1
60	444198.68	2162788.47	данные отсутствуют	данные отсутствуют
61	444198.45	2162778.51	Угол здания (сооружения)	0.1
61	444198.45	2162778.51	данные отсутствуют	данные отсутствуют
Государственный регистратор				ФГИС ЕГРН
полное наименование должности			подпись	инициалы, фамилия

М.П.

Выписка из Единого государственного реестра недвижимости об объекте недвижимости  
Сведения о частях земельного участка

<b>Земельный участок</b>			
<small>(вид объекта недвижимости)</small>			
Лист № ___ Раздела <b>4.2</b>	Всего листов раздела <b>4.2</b> : ___	Всего разделов: ___	Всего листов выписки: ___
<b>05.03.2021 № 99/2021/379344637</b>			
Кадастровый номер:		<b>50:26:0180210:1</b>	

Номер точки	Координаты, м		Описание закрепления на местности	Средняя квадратическая погрешность определения координат характерных точек границы части земельного участка, м
	X	Y		
1	2	3	4	5
62	444190.23	2162777.38	Угол здания (сооружения)	0.1
62	444190.23	2162777.38	данные отсутствуют	данные отсутствуют
63	444191.97	2162789.79	Угол здания (сооружения)	0.1
63	444191.97	2162789.79	данные отсутствуют	данные отсутствуют
64	444161.39	2162794.08	Угол здания (сооружения)	0.1
64	444161.39	2162794.08	данные отсутствуют	данные отсутствуют
65	444159.65	2162781.67	Угол здания (сооружения)	0.1
65	444159.65	2162781.67	данные отсутствуют	данные отсутствуют
66	444241.57	2162026.01	данные отсутствуют	данные отсутствуют
66	444241.57	2162026.01	данные отсутствуют	данные отсутствуют
67	444231.69	2162054.21	данные отсутствуют	данные отсутствуют
67	444231.69	2162054.21	данные отсутствуют	данные отсутствуют
68	444214.6	2162101.28	данные отсутствуют	данные отсутствуют
68	444214.6	2162101.28	данные отсутствуют	данные отсутствуют
69	444197.32	2162149.8	данные отсутствуют	данные отсутствуют
69	444197.32	2162149.8	данные отсутствуют	данные отсутствуют
70	444181.73	2162192.96	данные отсутствуют	данные отсутствуют

Государственный регистратор		ФГИС ЕГРН
полное наименование должности	подпись	инициалы, фамилия

М.П.

Выписка из Единого государственного реестра недвижимости об объекте недвижимости  
Сведения о частях земельного участка

<b>Земельный участок</b>			
<small>(вид объекта недвижимости)</small>			
Лист № __ Раздела <b>4.2</b>	Всего листов раздела <b>4.2</b> : __	Всего разделов: __	Всего листов выписки: __
<b>05.03.2021 № 99/2021/379344637</b>			
Кадастровый номер:		<b>50:26:0180210:1</b>	

Номер точки	Координаты, м		Описание закрепления на местности	Средняя квадратическая погрешность определения координат характерных точек границы части земельного участка, м
	X	Y		
1	2	3	4	5
70	444181.73	2162192.96	данные отсутствуют	данные отсутствуют
71	444165.09	2162206.01	данные отсутствуют	данные отсутствуют
71	444165.09	2162206.01	данные отсутствуют	данные отсутствуют
72	444163.99	2162207.11	данные отсутствуют	данные отсутствуют
72	444163.99	2162207.11	данные отсутствуют	данные отсутствуют
73	444163.43	2162208.07	данные отсутствуют	данные отсутствуют
73	444163.43	2162208.07	данные отсутствуют	данные отсутствуют
74	444139.4	2162204.45	данные отсутствуют	данные отсутствуют
74	444139.4	2162204.45	данные отсутствуют	данные отсутствуют
75	444129.56	2162203.26	данные отсутствуют	данные отсутствуют
75	444129.56	2162203.26	данные отсутствуют	данные отсутствуют
76	444124.74	2162224.13	данные отсутствуют	данные отсутствуют
76	444124.74	2162224.13	данные отсутствуют	данные отсутствуют
77	444136.53	2162225.56	данные отсутствуют	данные отсутствуют
77	444136.53	2162225.56	данные отсутствуют	данные отсутствуют
78	444162.32	2162229.44	данные отсутствуют	данные отсутствуют
78	444162.32	2162229.44	данные отсутствуют	данные отсутствуют
Государственный регистратор				ФГИС ЕГРН
полное наименование должности			подпись	инициалы, фамилия

М.П.

Выписка из Единого государственного реестра недвижимости об объекте недвижимости  
Сведения о частях земельного участка

<b>Земельный участок</b>			
<small>(вид объекта недвижимости)</small>			
Лист № ___ Раздела <b>4.2</b>	Всего листов раздела <b>4.2</b> : ___	Всего разделов: ___	Всего листов выписки: ___
<b>05.03.2021 № 99/2021/379344637</b>			
Кадастровый номер:		<b>50:26:0180210:1</b>	

Номер точки	Координаты, м		Описание закрепления на местности	Средняя квадратическая погрешность определения координат характерных точек границы части земельного участка, м
	X	Y		
1	2	3	4	5
79	444191.57	2162241.25	данные отсутствуют	данные отсутствуют
79	444191.57	2162241.25	данные отсутствуют	данные отсутствуют
80	444213.86	2162250.01	данные отсутствуют	данные отсутствуют
80	444213.86	2162250.01	данные отсутствуют	данные отсутствуют
81	444217.55	2162246.08	данные отсутствуют	данные отсутствуют
81	444217.55	2162246.08	данные отсутствуют	данные отсутствуют
82	444228.15	2162268.89	данные отсутствуют	данные отсутствуют
82	444228.15	2162268.89	данные отсутствуют	данные отсутствуют
83	444245.24	2162305.51	данные отсутствуют	данные отсутствуют
83	444245.24	2162305.51	данные отсутствуют	данные отсутствуют
84	444258.4	2162333.98	данные отсутствуют	данные отсутствуют
84	444258.4	2162333.98	данные отсутствуют	данные отсутствуют
85	444277.18	2162374.12	данные отсутствуют	данные отсутствуют
85	444277.18	2162374.12	данные отсутствуют	данные отсутствуют
86	444270.3	2162402.36	данные отсутствуют	данные отсутствуют
86	444270.3	2162402.36	данные отсутствуют	данные отсутствуют
87	444261.83	2162437.15	данные отсутствуют	данные отсутствуют
Государственный регистратор				ФГИС ЕГРН
полное наименование должности			подпись	инициалы, фамилия

М.П.

Выписка из Единого государственного реестра недвижимости об объекте недвижимости  
Сведения о частях земельного участка

<b>Земельный участок</b>			
<small>(вид объекта недвижимости)</small>			
Лист № __ Раздела <b>4.2</b>	Всего листов раздела <b>4.2</b> : __	Всего разделов: __	Всего листов выписки: __
<b>05.03.2021 № 99/2021/379344637</b>			
Кадастровый номер:		<b>50:26:0180210:1</b>	

Номер точки	Координаты, м		Описание закрепления на местности	Средняя квадратическая погрешность определения координат характерных точек границы части земельного участка, м
	X	Y		
1	2	3	4	5
87	444261.83	2162437.15	данные отсутствуют	данные отсутствуют
88	444251.05	2162483.39	данные отсутствуют	данные отсутствуют
88	444251.05	2162483.39	данные отсутствуют	данные отсутствуют
89	444244.16	2162533.27	данные отсутствуют	данные отсутствуют
89	444244.16	2162533.27	данные отсутствуют	данные отсутствуют
90	444237.52	2162584.03	данные отсутствуют	данные отсутствуют
90	444237.52	2162584.03	данные отсутствуют	данные отсутствуют
91	444231.39	2162632.06	данные отсутствуют	данные отсутствуют
91	444231.39	2162632.06	данные отсутствуют	данные отсутствуют
92	444224.75	2162684.08	данные отсутствуют	данные отсутствуют
92	444224.75	2162684.08	данные отсутствуют	данные отсутствуют
93	444218.41	2162733.7	данные отсутствуют	данные отсутствуют
93	444218.41	2162733.7	данные отсутствуют	данные отсутствуют
94	444211.93	2162784.41	данные отсутствуют	данные отсутствуют
94	444211.93	2162784.41	данные отсутствуют	данные отсутствуют
95	444212.54	2162786.91	данные отсутствуют	данные отсутствуют
95	444212.54	2162786.91	данные отсутствуют	данные отсутствуют

Государственный регистратор		ФГИС ЕГРН
полное наименование должности	подпись	инициалы, фамилия

М.П.

Выписка из Единого государственного реестра недвижимости об объекте недвижимости  
Сведения о частях земельного участка

<b>Земельный участок</b>			
<small>(вид объекта недвижимости)</small>			
Лист № __ Раздела <b>4.2</b>	Всего листов раздела <b>4.2</b> : __	Всего разделов: __	Всего листов выписки: __
<b>05.03.2021 № 99/2021/379344637</b>			
Кадастровый номер:		<b>50:26:0180210:1</b>	

Номер точки	Координаты, м		Описание закрепления на местности	Средняя квадратическая погрешность определения координат характерных точек границы части земельного участка, м
	X	Y		
1	2	3	4	5
96	444213.68	2162788.49	данные отсутствуют	данные отсутствуют
96	444213.68	2162788.49	данные отсутствуют	данные отсутствуют
97	444213.74	2162788.53	данные отсутствуют	данные отсутствуют
97	444213.74	2162788.53	данные отсутствуют	данные отсутствуют
98	444288.23	2162373.75	данные отсутствуют	данные отсутствуют
98	444288.23	2162373.75	данные отсутствуют	данные отсутствуют
99	444287.96	2162372.11	данные отсутствуют	данные отсутствуют
99	444287.96	2162372.11	данные отсутствуют	данные отсутствуют
100	444268.19	2162329.43	данные отсутствуют	данные отсутствуют
100	444268.19	2162329.43	данные отсутствуют	данные отсутствуют
101	444255.03	2162300.96	данные отсутствуют	данные отсутствуют
101	444255.03	2162300.96	данные отсутствуют	данные отсутствуют
102	444237.93	2162264.33	данные отсутствуют	данные отсутствуют
102	444237.93	2162264.33	данные отсутствуют	данные отсутствуют
103	444226.45	2162239.63	данные отсутствуют	данные отсутствуют
103	444226.45	2162239.63	данные отсутствуют	данные отсутствуют
104	444230.99	2162237.52	данные отсутствуют	данные отсутствуют
Государственный регистратор				ФГИС ЕГРН
полное наименование должности			подпись	инициалы, фамилия

М.П.

Выписка из Единого государственного реестра недвижимости об объекте недвижимости  
Сведения о частях земельного участка

<b>Земельный участок</b>			
<small>(вид объекта недвижимости)</small>			
Лист № <u>    </u> Раздела <b>4.2</b>	Всего листов раздела <b>4.2</b> : <u>    </u>	Всего разделов: <u>    </u>	Всего листов выписки: <u>    </u>
<b>05.03.2021 № 99/2021/379344637</b>			
Кадастровый номер:		<b>50:26:0180210:1</b>	

Номер точки	Координаты, м		Описание закрепления на местности	Средняя квадратическая погрешность определения координат характерных точек границы части земельного участка, м
	X	Y		
1	2	3	4	5
104	444230.99	2162237.52	данные отсутствуют	данные отсутствуют
105	444229.5	2162235.21	данные отсутствуют	данные отсутствуют
105	444229.5	2162235.21	данные отсутствуют	данные отсутствуют
106	444227.8	2162233.65	данные отсутствуют	данные отсутствуют
106	444227.8	2162233.65	данные отсутствуют	данные отсутствуют
107	444225.82	2162232.53	данные отсутствуют	данные отсутствуют
107	444225.82	2162232.53	данные отсутствуют	данные отсутствуют
108	444199.46	2162221.46	данные отсутствуют	данные отсутствуют
108	444199.46	2162221.46	данные отсутствуют	данные отсутствуют
109	444175.28	2162211.71	данные отсутствуют	данные отсутствуют
109	444175.28	2162211.71	данные отсутствуют	данные отсутствуют
110	444190.11	2162200.48	данные отсутствуют	данные отсутствуют
110	444190.11	2162200.48	данные отсутствуют	данные отсутствуют
111	444191.22	2162199.38	данные отсутствуют	данные отсутствуют
111	444191.22	2162199.38	данные отсутствуют	данные отсутствуют
112	444191.93	2162197.98	данные отсутствуют	данные отсутствуют
112	444191.93	2162197.98	данные отсутствуют	данные отсутствуют

Государственный регистратор		ФГИС ЕГРН
полное наименование должности	подпись	инициалы, фамилия

М.П.

Выписка из Единого государственного реестра недвижимости об объекте недвижимости  
Сведения о частях земельного участка

<b>Земельный участок</b>			
<small>(вид объекта недвижимости)</small>			
Лист № __ Раздела <b>4.2</b>	Всего листов раздела <b>4.2</b> : __	Всего разделов: __	Всего листов выписки: __
<b>05.03.2021 № 99/2021/379344637</b>			
Кадастровый номер:		<b>50:26:0180210:1</b>	

Номер точки	Координаты, м		Описание закрепления на местности	Средняя квадратическая погрешность определения координат характерных точек границы части земельного участка, м
	X	Y		
1	2	3	4	5
113	444207.96	2162153.61	данные отсутствуют	данные отсутствуют
113	444207.96	2162153.61	данные отсутствуют	данные отсутствуют
114	444225.24	2162105.09	данные отсутствуют	данные отсутствуют
114	444225.24	2162105.09	данные отсутствуют	данные отсутствуют
115	444242.35	2162057.98	данные отсутствуют	данные отсутствуют
115	444242.35	2162057.98	данные отсутствуют	данные отсутствуют
116	444253.39	2162026.46	данные отсутствуют	данные отсутствуют
116	444253.39	2162026.46	данные отсутствуют	данные отсутствуют

Государственный регистратор		ФГИС ЕГРН
полное наименование должности	подпись	инициалы, фамилия

М.П.



Выписка из Единого государственного реестра недвижимости об объекте недвижимости  
Сведения о частях земельного участка

<b>Земельный участок</b>					
(вид объекта недвижимости)					
Лист № ___ Раздела <b>4.2</b>		Всего листов раздела <b>4.2</b> : ___		Всего разделов: ___	Всего листов выписки: ___
<b>05.03.2021 № 99/2021/379344637</b>					
Кадастровый номер:			<b>50:26:0180210:1</b>		
Сведения о характерных точках границы части (частей) земельного участка					
Учетный номер части: 18					
Система координат: МСК-50, зона 2					
Зона №					
Номер точки	Координаты, м		Описание закрепления на местности	Средняя квадратическая погрешность определения координат характерных точек границы части земельного участка, м	
	X	Y			
1	2	3	4	5	
5	444270.93	2162429.74	Долговременный межевой знак	0.1	
5	444270.93	2162429.74	данные отсутствуют	данные отсутствуют	
6	444254.95	2162498.64	Долговременный межевой знак	0.1	
6	444254.95	2162498.64	данные отсутствуют	данные отсутствуют	
7	444249.54	2162538.87	Долговременный межевой знак	0.1	
7	444249.54	2162538.87	данные отсутствуют	данные отсутствуют	
8	444215.63	2162788.14	Долговременный межевой знак	0.1	
8	444215.63	2162788.14	данные отсутствуют	данные отсутствуют	
22	444187.31	2162284.66	данные отсутствуют	0.1	
22	444187.31	2162284.66	данные отсутствуют	данные отсутствуют	
22	444187.31	2162284.66	Угол здания (сооружения)	0.1	
22	444187.31	2162284.66	данные отсутствуют	данные отсутствуют	
23	444192.93	2162284.66	данные отсутствуют	0.1	
23	444192.93	2162284.66	данные отсутствуют	данные отсутствуют	
23	444192.93	2162284.66	Угол здания (сооружения)	0.1	
23	444192.93	2162284.66	данные отсутствуют	данные отсутствуют	
Государственный регистратор			ФГИС ЕГРН		
полное наименование должности			подпись		
			инициалы, фамилия		

М.П.

Выписка из Единого государственного реестра недвижимости об объекте недвижимости  
Сведения о частях земельного участка

<b>Земельный участок</b>			
(вид объекта недвижимости)			
Лист № __ Раздела <b>4.2</b>	Всего листов раздела <b>4.2</b> : __	Всего разделов: __	Всего листов выписки: __
<b>05.03.2021 № 99/2021/379344637</b>			
Кадастровый номер:		<b>50:26:0180210:1</b>	

Номер точки	Координаты, м		Описание закрепления на местности	Средняя квадратическая погрешность определения координат характерных точек границы части земельного участка, м
	X	Y		
1	2	3	4	5
24	444192.93	2162290.95	данные отсутствуют	0.1
24	444192.93	2162290.95	данные отсутствуют	данные отсутствуют
24	444192.93	2162290.95	Угол здания (сооружения)	0.1
24	444192.93	2162290.95	данные отсутствуют	данные отсутствуют
25	444187.31	2162290.95	данные отсутствуют	0.1
25	444187.31	2162290.95	данные отсутствуют	данные отсутствуют
25	444187.31	2162290.95	Угол здания (сооружения)	0.1
25	444187.31	2162290.95	данные отсутствуют	данные отсутствуют
26	444043.31	2162749.45	данные отсутствуют	0.1
26	444043.31	2162749.45	данные отсутствуют	данные отсутствуют
26	444043.31	2162749.45	Угол здания (сооружения)	0.1
26	444043.31	2162749.45	данные отсутствуют	данные отсутствуют
27	444037.99	2162778.65	данные отсутствуют	0.1
27	444037.99	2162778.65	данные отсутствуют	данные отсутствуют
27	444037.99	2162778.65	Угол здания (сооружения)	0.1
27	444037.99	2162778.65	данные отсутствуют	данные отсутствуют
28	444027.53	2162776.42	данные отсутствуют	0.1

Государственный регистратор		ФГИС ЕГРН
полное наименование должности	подпись	инициалы, фамилия

М.П.

Выписка из Единого государственного реестра недвижимости об объекте недвижимости  
Сведения о частях земельного участка

<b>Земельный участок</b>			
<small>(вид объекта недвижимости)</small>			
Лист № ___ Раздела <b>4.2</b>	Всего листов раздела <b>4.2</b> : ___	Всего разделов: ___	Всего листов выписки: ___
<b>05.03.2021 № 99/2021/379344637</b>			
Кадастровый номер:		<b>50:26:0180210:1</b>	

Номер точки	Координаты, м		Описание закрепления на местности	Средняя квадратическая погрешность определения координат характерных точек границы части земельного участка, м
	X	Y		
1	2	3	4	5
28	444027.53	2162776.42	данные отсутствуют	данные отсутствуют
28	444027.53	2162776.42	Угол здания (сооружения)	0.1
28	444027.53	2162776.42	данные отсутствуют	данные отсутствуют
29	444030.98	2162757.52	данные отсутствуют	0.1
29	444030.98	2162757.52	данные отсутствуют	данные отсутствуют
29	444030.98	2162757.52	Угол здания (сооружения)	0.1
29	444030.98	2162757.52	данные отсутствуют	данные отсутствуют
30	444010.04	2162753.7	данные отсутствуют	0.1
30	444010.04	2162753.7	данные отсутствуют	данные отсутствуют
30	444010.04	2162753.7	Угол здания (сооружения)	0.1
30	444010.04	2162753.7	данные отсутствуют	данные отсутствуют
31	444008.35	2162761.7	данные отсутствуют	0.1
31	444008.35	2162761.7	данные отсутствуют	данные отсутствуют
31	444008.35	2162761.7	Угол здания (сооружения)	0.1
31	444008.35	2162761.7	данные отсутствуют	данные отсутствуют
32	443997.59	2162759.4	данные отсутствуют	0.1
32	443997.59	2162759.4	данные отсутствуют	данные отсутствуют
Государственный регистратор				ФГИС ЕГРН
полное наименование должности			подпись	инициалы, фамилия

М.П.

## Выписка из Единого государственного реестра недвижимости об объекте недвижимости

## Сведения о частях земельного участка

<b>Земельный участок</b>			
(вид объекта недвижимости)			
Лист № __ Раздела <b>4.2</b>	Всего листов раздела <b>4.2</b> : __	Всего разделов: __	Всего листов выписки: __
<b>05.03.2021 № 99/2021/379344637</b>			
Кадастровый номер:		<b>50:26:0180210:1</b>	

Номер точки	Координаты, м		Описание закрепления на местности	Средняя квадратическая погрешность определения координат характерных точек границы части земельного участка, м
	X	Y		
1	2	3	4	5
32	443997.59	2162759.4	Угол здания (сооружения)	0.1
32	443997.59	2162759.4	данные отсутствуют	данные отсутствуют
33	444001.6	2162740.67	данные отсутствуют	0.1
33	444001.6	2162740.67	данные отсутствуют	данные отсутствуют
33	444001.6	2162740.67	Угол здания (сооружения)	0.1
33	444001.6	2162740.67	данные отсутствуют	данные отсутствуют
34	444141.98	2162268.76	данные отсутствуют	0.1
34	444141.98	2162268.76	данные отсутствуют	данные отсутствуют
34	444141.98	2162268.76	Угол здания (сооружения)	0.1
34	444141.98	2162268.76	данные отсутствуют	данные отсутствуют
35	444171.09	2162267.43	данные отсутствуют	0.1
35	444171.09	2162267.43	данные отсутствуют	данные отсутствуют
35	444171.09	2162267.43	Угол здания (сооружения)	0.1
35	444171.09	2162267.43	данные отсутствуют	данные отсутствуют
36	444172.87	2162306.49	данные отсутствуют	0.1
36	444172.87	2162306.49	данные отсутствуют	данные отсутствуют
36	444172.87	2162306.49	Угол здания (сооружения)	0.1

Государственный регистратор		ФГИС ЕГРН
полное наименование должности	подпись	инициалы, фамилия

М.П.

Выписка из Единого государственного реестра недвижимости об объекте недвижимости  
Сведения о частях земельного участка

<b>Земельный участок</b>			
<small>(вид объекта недвижимости)</small>			
Лист № ___ Раздела <b>4.2</b>	Всего листов раздела <b>4.2</b> : ___	Всего разделов: ___	Всего листов выписки: ___
<b>05.03.2021 № 99/2021/379344637</b>			
Кадастровый номер:		<b>50:26:0180210:1</b>	

Номер точки	Координаты, м		Описание закрепления на местности	Средняя квадратическая погрешность определения координат характерных точек границы части земельного участка, м
	X	Y		
1	2	3	4	5
36	444172.87	2162306.49	данные отсутствуют	данные отсутствуют
37	444143.76	2162307.81	данные отсутствуют	0.1
37	444143.76	2162307.81	данные отсутствуют	данные отсутствуют
37	444143.76	2162307.81	Угол здания (сооружения)	0.1
37	444143.76	2162307.81	данные отсутствуют	данные отсутствуют
38	444159.8	2162786.54	данные отсутствуют	0.1
38	444159.8	2162786.54	данные отсутствуют	данные отсутствуют
39	444190.38	2162782.25	данные отсутствуют	0.1
39	444190.38	2162782.25	данные отсутствуют	данные отсутствуют
40	444192.12	2162794.66	данные отсутствуют	0.1
40	444192.12	2162794.66	данные отсутствуют	данные отсутствуют
41	444161.54	2162798.95	данные отсутствуют	0.1
41	444161.54	2162798.95	данные отсутствуют	данные отсутствуют
42	444157.26	2162640.9	данные отсутствуют	0.1
42	444157.26	2162640.9	данные отсутствуют	данные отсутствуют
42	444157.26	2162640.9	Угол здания (сооружения)	0.1
42	444157.26	2162640.9	данные отсутствуют	данные отсутствуют
Государственный регистратор				ФГИС ЕГРН
полное наименование должности			подпись	инициалы, фамилия

М.П.

Выписка из Единого государственного реестра недвижимости об объекте недвижимости  
Сведения о частях земельного участка

<b>Земельный участок</b>			
<small>(вид объекта недвижимости)</small>			
Лист № ___ Раздела <b>4.2</b>	Всего листов раздела <b>4.2</b> : ___	Всего разделов: ___	Всего листов выписки: ___
<b>05.03.2021 № 99/2021/379344637</b>			
Кадастровый номер:		<b>50:26:0180210:1</b>	

Номер точки	Координаты, м		Описание закрепления на местности	Средняя квадратическая погрешность определения координат характерных точек границы части земельного участка, м
	X	Y		
1	2	3	4	5
43	444172.69	2162643.05	данные отсутствуют	0.1
43	444172.69	2162643.05	данные отсутствуют	данные отсутствуют
43	444172.69	2162643.05	Угол здания (сооружения)	0.1
43	444172.69	2162643.05	данные отсутствуют	данные отсутствуют
44	444167.82	2162678.01	данные отсутствуют	0.1
44	444167.82	2162678.01	данные отсутствуют	данные отсутствуют
44	444167.82	2162678.01	Угол здания (сооружения)	0.1
44	444167.82	2162678.01	данные отсутствуют	данные отсутствуют
45	444152.39	2162675.96	данные отсутствуют	0.1
45	444152.39	2162675.96	данные отсутствуют	данные отсутствуют
45	444152.39	2162675.96	Угол здания (сооружения)	0.1
45	444152.39	2162675.96	данные отсутствуют	данные отсутствуют
46	444120.1	2162670.38	данные отсутствуют	0.1
46	444120.1	2162670.38	данные отсутствуют	данные отсутствуют
46	444120.1	2162670.38	данные отсутствуют	0.1
46	444120.1	2162670.38	данные отсутствуют	данные отсутствуют
46	444120.1	2162670.38	Угол здания (сооружения)	0.1

Государственный регистратор		ФГИС ЕГРН
полное наименование должности	подпись	инициалы, фамилия

М.П.

Выписка из Единого государственного реестра недвижимости об объекте недвижимости  
Сведения о частях земельного участка

<b>Земельный участок</b>			
(вид объекта недвижимости)			
Лист № __ Раздела <b>4.2</b>	Всего листов раздела <b>4.2</b> : __	Всего разделов: __	Всего листов выписки: __
<b>05.03.2021 № 99/2021/379344637</b>			
Кадастровый номер:		<b>50:26:0180210:1</b>	

Номер точки	Координаты, м		Описание закрепления на местности	Средняя квадратическая погрешность определения координат характерных точек границы части земельного участка, м
	X	Y		
1	2	3	4	5
46	444120.1	2162670.38	данные отсутствуют	данные отсутствуют
47	444135.47	2162671.38	данные отсутствуют	0.1
47	444135.47	2162671.38	данные отсутствуют	данные отсутствуют
47	444135.47	2162671.38	данные отсутствуют	0.1
47	444135.47	2162671.38	данные отсутствуют	данные отсутствуют
47	444135.47	2162671.38	Угол здания (сооружения)	0.1
47	444135.47	2162671.38	данные отсутствуют	данные отсутствуют
48	444133.2	2162706.15	данные отсутствуют	0.1
48	444133.2	2162706.15	данные отсутствуют	данные отсутствуют
48	444133.2	2162706.15	данные отсутствуют	0.1
48	444133.2	2162706.15	данные отсутствуют	данные отсутствуют
48	444133.2	2162706.15	Угол здания (сооружения)	0.1
48	444133.2	2162706.15	данные отсутствуют	данные отсутствуют
49	444117.84	2162705.15	данные отсутствуют	0.1
49	444117.84	2162705.15	данные отсутствуют	данные отсутствуют
49	444117.84	2162705.15	данные отсутствуют	0.1
49	444117.84	2162705.15	данные отсутствуют	данные отсутствуют
Государственный регистратор				ФГИС ЕГРН
полное наименование должности			подпись	инициалы, фамилия

М.П.

## Выписка из Единого государственного реестра недвижимости об объекте недвижимости

## Сведения о частях земельного участка

<b>Земельный участок</b>			
(вид объекта недвижимости)			
Лист № ___ Раздела <b>4.2</b>	Всего листов раздела <b>4.2</b> : ___	Всего разделов: ___	Всего листов выписки: ___
<b>05.03.2021 № 99/2021/379344637</b>			
Кадастровый номер:		<b>50:26:0180210:1</b>	

Номер точки	Координаты, м		Описание закрепления на местности	Средняя квадратическая погрешность определения координат характерных точек границы части земельного участка, м
	X	Y		
1	2	3	4	5
49	444117.84	2162705.15	Угол здания (сооружения)	0.1
49	444117.84	2162705.15	данные отсутствуют	данные отсутствуют
50	444198.83	2162793.34	данные отсутствуют	0.1
50	444198.83	2162793.34	данные отсутствуют	данные отсутствуют
51	444198.6	2162783.38	данные отсутствуют	0.1
51	444198.6	2162783.38	данные отсутствуют	данные отсутствуют
52	444208.72	2162783.15	данные отсутствуют	0.1
52	444208.72	2162783.15	данные отсутствуют	данные отсутствуют
53	444208.95	2162793.11	данные отсутствуют	0.1
53	444208.95	2162793.11	данные отсутствуют	данные отсутствуют
54	444178.32	2162707.87	данные отсутствуют	0.1
54	444178.32	2162707.87	данные отсутствуют	данные отсутствуют
54	444178.32	2162707.87	Угол здания (сооружения)	0.1
54	444178.32	2162707.87	данные отсутствуют	данные отсутствуют
55	444190.27	2162708.44	данные отсутствуют	0.1
55	444190.27	2162708.44	данные отсутствуют	данные отсутствуют
55	444190.27	2162708.44	Угол здания (сооружения)	0.1
Государственный регистратор				ФГИС ЕГРН
полное наименование должности			подпись	инициалы, фамилия

М.П.



Выписка из Единого государственного реестра недвижимости об объекте недвижимости  
Сведения о частях земельного участка

<b>Земельный участок</b>			
<small>(вид объекта недвижимости)</small>			
Лист № __ Раздела <b>4.2</b>	Всего листов раздела <b>4.2</b> : __	Всего разделов: __	Всего листов выписки: __
<b>05.03.2021 № 99/2021/379344637</b>			
Кадастровый номер:		<b>50:26:0180210:1</b>	

Номер точки	Координаты, м		Описание закрепления на местности	Средняя квадратическая погрешность определения координат характерных точек границы части земельного участка, м
	X	Y		
1	2	3	4	5
55	444190.27	2162708.44	данные отсутствуют	данные отсутствуют
56	444188.83	2162738.6	данные отсутствуют	0.1
56	444188.83	2162738.6	данные отсутствуют	данные отсутствуют
56	444188.83	2162738.6	Угол здания (сооружения)	0.1
56	444188.83	2162738.6	данные отсутствуют	данные отсутствуют
57	444176.88	2162738.02	данные отсутствуют	0.1
57	444176.88	2162738.02	данные отсутствуют	данные отсутствуют
57	444176.88	2162738.02	Угол здания (сооружения)	0.1
57	444176.88	2162738.02	данные отсутствуют	данные отсутствуют
58	444208.57	2162778.28	Угол здания (сооружения)	0.1
58	444208.57	2162778.28	данные отсутствуют	данные отсутствуют
59	444208.8	2162788.24	Угол здания (сооружения)	0.1
59	444208.8	2162788.24	данные отсутствуют	данные отсутствуют
60	444198.68	2162788.47	Угол здания (сооружения)	0.1
60	444198.68	2162788.47	данные отсутствуют	данные отсутствуют
61	444198.45	2162778.51	Угол здания (сооружения)	0.1
61	444198.45	2162778.51	данные отсутствуют	данные отсутствуют
Государственный регистратор				ФГИС ЕГРН
полное наименование должности			подпись	инициалы, фамилия

М.П.

Выписка из Единого государственного реестра недвижимости об объекте недвижимости  
Сведения о частях земельного участка

<b>Земельный участок</b>			
<small>(вид объекта недвижимости)</small>			
Лист № ___ Раздела <b>4.2</b>	Всего листов раздела <b>4.2</b> : ___	Всего разделов: ___	Всего листов выписки: ___
<b>05.03.2021 № 99/2021/379344637</b>			
Кадастровый номер:		<b>50:26:0180210:1</b>	

Номер точки	Координаты, м		Описание закрепления на местности	Средняя квадратическая погрешность определения координат характерных точек границы части земельного участка, м
	X	Y		
1	2	3	4	5
62	444190.23	2162777.38	Угол здания (сооружения)	0.1
62	444190.23	2162777.38	данные отсутствуют	данные отсутствуют
63	444191.97	2162789.79	Угол здания (сооружения)	0.1
63	444191.97	2162789.79	данные отсутствуют	данные отсутствуют
64	444161.39	2162794.08	Угол здания (сооружения)	0.1
64	444161.39	2162794.08	данные отсутствуют	данные отсутствуют
65	444159.65	2162781.67	Угол здания (сооружения)	0.1
65	444159.65	2162781.67	данные отсутствуют	данные отсутствуют
66	444241.57	2162026.01	данные отсутствуют	данные отсутствуют
66	444241.57	2162026.01	данные отсутствуют	данные отсутствуют
67	444231.69	2162054.21	данные отсутствуют	данные отсутствуют
67	444231.69	2162054.21	данные отсутствуют	данные отсутствуют
68	444214.6	2162101.28	данные отсутствуют	данные отсутствуют
68	444214.6	2162101.28	данные отсутствуют	данные отсутствуют
69	444197.32	2162149.8	данные отсутствуют	данные отсутствуют
69	444197.32	2162149.8	данные отсутствуют	данные отсутствуют
70	444181.73	2162192.96	данные отсутствуют	данные отсутствуют
Государственный регистратор				ФГИС ЕГРН
полное наименование должности			подпись	инициалы, фамилия

М.П.

Выписка из Единого государственного реестра недвижимости об объекте недвижимости  
Сведения о частях земельного участка

<b>Земельный участок</b>			
<small>(вид объекта недвижимости)</small>			
Лист № ___ Раздела <b>4.2</b>	Всего листов раздела <b>4.2</b> : ___	Всего разделов: ___	Всего листов выписки: ___
<b>05.03.2021 № 99/2021/379344637</b>			
Кадастровый номер:		<b>50:26:0180210:1</b>	

Номер точки	Координаты, м		Описание закрепления на местности	Средняя квадратическая погрешность определения координат характерных точек границы части земельного участка, м
	X	Y		
1	2	3	4	5
70	444181.73	2162192.96	данные отсутствуют	данные отсутствуют
71	444165.09	2162206.01	данные отсутствуют	данные отсутствуют
71	444165.09	2162206.01	данные отсутствуют	данные отсутствуют
72	444163.99	2162207.11	данные отсутствуют	данные отсутствуют
72	444163.99	2162207.11	данные отсутствуют	данные отсутствуют
73	444163.43	2162208.07	данные отсутствуют	данные отсутствуют
73	444163.43	2162208.07	данные отсутствуют	данные отсутствуют
74	444139.4	2162204.45	данные отсутствуют	данные отсутствуют
74	444139.4	2162204.45	данные отсутствуют	данные отсутствуют
75	444129.56	2162203.26	данные отсутствуют	данные отсутствуют
75	444129.56	2162203.26	данные отсутствуют	данные отсутствуют
76	444124.74	2162224.13	данные отсутствуют	данные отсутствуют
76	444124.74	2162224.13	данные отсутствуют	данные отсутствуют
77	444136.53	2162225.56	данные отсутствуют	данные отсутствуют
77	444136.53	2162225.56	данные отсутствуют	данные отсутствуют
78	444162.32	2162229.44	данные отсутствуют	данные отсутствуют
78	444162.32	2162229.44	данные отсутствуют	данные отсутствуют
Государственный регистратор				ФГИС ЕГРН
полное наименование должности			подпись	инициалы, фамилия

М.П.

Выписка из Единого государственного реестра недвижимости об объекте недвижимости  
Сведения о частях земельного участка

<b>Земельный участок</b>			
<small>(вид объекта недвижимости)</small>			
Лист № __ Раздела <b>4.2</b>	Всего листов раздела <b>4.2</b> : __	Всего разделов: __	Всего листов выписки: __
<b>05.03.2021 № 99/2021/379344637</b>			
Кадастровый номер:		<b>50:26:0180210:1</b>	

Номер точки	Координаты, м		Описание закрепления на местности	Средняя квадратическая погрешность определения координат характерных точек границы части земельного участка, м
	X	Y		
1	2	3	4	5
79	444191.57	2162241.25	данные отсутствуют	данные отсутствуют
79	444191.57	2162241.25	данные отсутствуют	данные отсутствуют
80	444213.86	2162250.01	данные отсутствуют	данные отсутствуют
80	444213.86	2162250.01	данные отсутствуют	данные отсутствуют
81	444217.55	2162246.08	данные отсутствуют	данные отсутствуют
81	444217.55	2162246.08	данные отсутствуют	данные отсутствуют
82	444228.15	2162268.89	данные отсутствуют	данные отсутствуют
82	444228.15	2162268.89	данные отсутствуют	данные отсутствуют
83	444245.24	2162305.51	данные отсутствуют	данные отсутствуют
83	444245.24	2162305.51	данные отсутствуют	данные отсутствуют
84	444258.4	2162333.98	данные отсутствуют	данные отсутствуют
84	444258.4	2162333.98	данные отсутствуют	данные отсутствуют
85	444277.18	2162374.12	данные отсутствуют	данные отсутствуют
85	444277.18	2162374.12	данные отсутствуют	данные отсутствуют
86	444270.3	2162402.36	данные отсутствуют	данные отсутствуют
86	444270.3	2162402.36	данные отсутствуют	данные отсутствуют
87	444261.83	2162437.15	данные отсутствуют	данные отсутствуют
Государственный регистратор				ФГИС ЕГРН
полное наименование должности			подпись	инициалы, фамилия

М.П.

Выписка из Единого государственного реестра недвижимости об объекте недвижимости  
Сведения о частях земельного участка

<b>Земельный участок</b>			
<small>(вид объекта недвижимости)</small>			
Лист № ___ Раздела <b>4.2</b>	Всего листов раздела <b>4.2</b> : ___	Всего разделов: ___	Всего листов выписки: ___
<b>05.03.2021 № 99/2021/379344637</b>			
Кадастровый номер:		<b>50:26:0180210:1</b>	

Номер точки	Координаты, м		Описание закрепления на местности	Средняя квадратическая погрешность определения координат характерных точек границы части земельного участка, м
	X	Y		
1	2	3	4	5
87	444261.83	2162437.15	данные отсутствуют	данные отсутствуют
88	444251.05	2162483.39	данные отсутствуют	данные отсутствуют
88	444251.05	2162483.39	данные отсутствуют	данные отсутствуют
89	444244.16	2162533.27	данные отсутствуют	данные отсутствуют
89	444244.16	2162533.27	данные отсутствуют	данные отсутствуют
90	444237.52	2162584.03	данные отсутствуют	данные отсутствуют
90	444237.52	2162584.03	данные отсутствуют	данные отсутствуют
91	444231.39	2162632.06	данные отсутствуют	данные отсутствуют
91	444231.39	2162632.06	данные отсутствуют	данные отсутствуют
92	444224.75	2162684.08	данные отсутствуют	данные отсутствуют
92	444224.75	2162684.08	данные отсутствуют	данные отсутствуют
93	444218.41	2162733.7	данные отсутствуют	данные отсутствуют
93	444218.41	2162733.7	данные отсутствуют	данные отсутствуют
94	444211.93	2162784.41	данные отсутствуют	данные отсутствуют
94	444211.93	2162784.41	данные отсутствуют	данные отсутствуют
95	444212.54	2162786.91	данные отсутствуют	данные отсутствуют
95	444212.54	2162786.91	данные отсутствуют	данные отсутствуют
Государственный регистратор				ФГИС ЕГРН
полное наименование должности			подпись	инициалы, фамилия

М.П.

Выписка из Единого государственного реестра недвижимости об объекте недвижимости  
Сведения о частях земельного участка

<b>Земельный участок</b>			
<small>(вид объекта недвижимости)</small>			
Лист № ___ Раздела <b>4.2</b>	Всего листов раздела <b>4.2</b> : ___	Всего разделов: ___	Всего листов выписки: ___
<b>05.03.2021 № 99/2021/379344637</b>			
Кадастровый номер:		<b>50:26:0180210:1</b>	

Номер точки	Координаты, м		Описание закрепления на местности	Средняя квадратическая погрешность определения координат характерных точек границы части земельного участка, м
	X	Y		
1	2	3	4	5
96	444213.68	2162788.49	данные отсутствуют	данные отсутствуют
96	444213.68	2162788.49	данные отсутствуют	данные отсутствуют
97	444213.74	2162788.53	данные отсутствуют	данные отсутствуют
97	444213.74	2162788.53	данные отсутствуют	данные отсутствуют
98	444288.23	2162373.75	данные отсутствуют	данные отсутствуют
98	444288.23	2162373.75	данные отсутствуют	данные отсутствуют
99	444287.96	2162372.11	данные отсутствуют	данные отсутствуют
99	444287.96	2162372.11	данные отсутствуют	данные отсутствуют
100	444268.19	2162329.43	данные отсутствуют	данные отсутствуют
100	444268.19	2162329.43	данные отсутствуют	данные отсутствуют
101	444255.03	2162300.96	данные отсутствуют	данные отсутствуют
101	444255.03	2162300.96	данные отсутствуют	данные отсутствуют
102	444237.93	2162264.33	данные отсутствуют	данные отсутствуют
102	444237.93	2162264.33	данные отсутствуют	данные отсутствуют
103	444226.45	2162239.63	данные отсутствуют	данные отсутствуют
103	444226.45	2162239.63	данные отсутствуют	данные отсутствуют
104	444230.99	2162237.52	данные отсутствуют	данные отсутствуют
Государственный регистратор				ФГИС ЕГРН
полное наименование должности			подпись	инициалы, фамилия

М.П.

Выписка из Единого государственного реестра недвижимости об объекте недвижимости  
Сведения о частях земельного участка

<b>Земельный участок</b>			
<small>(вид объекта недвижимости)</small>			
Лист № <u>    </u> Раздела <b>4.2</b>	Всего листов раздела <b>4.2</b> : <u>    </u>	Всего разделов: <u>    </u>	Всего листов выписки: <u>    </u>
<b>05.03.2021 № 99/2021/379344637</b>			
Кадастровый номер:		<b>50:26:0180210:1</b>	

Номер точки	Координаты, м		Описание закрепления на местности	Средняя квадратическая погрешность определения координат характерных точек границы части земельного участка, м
	X	Y		
1	2	3	4	5
104	444230.99	2162237.52	данные отсутствуют	данные отсутствуют
105	444229.5	2162235.21	данные отсутствуют	данные отсутствуют
105	444229.5	2162235.21	данные отсутствуют	данные отсутствуют
106	444227.8	2162233.65	данные отсутствуют	данные отсутствуют
106	444227.8	2162233.65	данные отсутствуют	данные отсутствуют
107	444225.82	2162232.53	данные отсутствуют	данные отсутствуют
107	444225.82	2162232.53	данные отсутствуют	данные отсутствуют
108	444199.46	2162221.46	данные отсутствуют	данные отсутствуют
108	444199.46	2162221.46	данные отсутствуют	данные отсутствуют
109	444175.28	2162211.71	данные отсутствуют	данные отсутствуют
109	444175.28	2162211.71	данные отсутствуют	данные отсутствуют
110	444190.11	2162200.48	данные отсутствуют	данные отсутствуют
110	444190.11	2162200.48	данные отсутствуют	данные отсутствуют
111	444191.22	2162199.38	данные отсутствуют	данные отсутствуют
111	444191.22	2162199.38	данные отсутствуют	данные отсутствуют
112	444191.93	2162197.98	данные отсутствуют	данные отсутствуют
112	444191.93	2162197.98	данные отсутствуют	данные отсутствуют
Государственный регистратор				ФГИС ЕГРН
полное наименование должности			подпись	инициалы, фамилия

М.П.

Выписка из Единого государственного реестра недвижимости об объекте недвижимости  
**Сведения о частях земельного участка**

<b>Земельный участок</b>			
<small>(вид объекта недвижимости)</small>			
Лист № ___ Раздела <b>4.2</b>	Всего листов раздела <b>4.2</b> : ___	Всего разделов: ___	Всего листов выписки: ___
<b>05.03.2021 № 99/2021/379344637</b>			
Кадастровый номер:		<b>50:26:0180210:1</b>	

Номер точки	Координаты, м		Описание закрепления на местности	Средняя квадратическая погрешность определения координат характерных точек границы части земельного участка, м
	X	Y		
1	2	3	4	5
113	444207.96	2162153.61	данные отсутствуют	данные отсутствуют
113	444207.96	2162153.61	данные отсутствуют	данные отсутствуют
114	444225.24	2162105.09	данные отсутствуют	данные отсутствуют
114	444225.24	2162105.09	данные отсутствуют	данные отсутствуют
115	444242.35	2162057.98	данные отсутствуют	данные отсутствуют
115	444242.35	2162057.98	данные отсутствуют	данные отсутствуют
116	444253.39	2162026.46	данные отсутствуют	данные отсутствуют
116	444253.39	2162026.46	данные отсутствуют	данные отсутствуют

Государственный регистратор		ФГИС ЕГРН
полное наименование должности	подпись	инициалы, фамилия

М.П.



Выписка из Единого государственного реестра недвижимости об объекте недвижимости  
Сведения о частях земельного участка

<b>Земельный участок</b>				
(вид объекта недвижимости)				
Лист № ___ Раздела <b>4.2</b>		Всего листов раздела <b>4.2</b> : ___		Всего разделов: ___
Всего листов выписки: ___				
<b>05.03.2021 № 99/2021/379344637</b>				
Кадастровый номер:			<b>50:26:0180210:1</b>	
Сведения о характерных точках границы части (частей) земельного участка				
Учетный номер части: 18				
Система координат: МСК-73				
Зона №				
Номер точки	Координаты, м		Описание закрепления на местности	Средняя квадратическая погрешность определения координат характерных точек границы части земельного участка, м
	X	Y		
1	2	3	4	5
5	444270.93	2162429.74	Долговременный межевой знак	0.1
5	444270.93	2162429.74	данные отсутствуют	данные отсутствуют
6	444254.95	2162498.64	Долговременный межевой знак	0.1
6	444254.95	2162498.64	данные отсутствуют	данные отсутствуют
7	444249.54	2162538.87	Долговременный межевой знак	0.1
7	444249.54	2162538.87	данные отсутствуют	данные отсутствуют
8	444215.63	2162788.14	Долговременный межевой знак	0.1
8	444215.63	2162788.14	данные отсутствуют	данные отсутствуют
22	444187.31	2162284.66	данные отсутствуют	0.1
22	444187.31	2162284.66	данные отсутствуют	данные отсутствуют
22	444187.31	2162284.66	Угол здания (сооружения)	0.1
22	444187.31	2162284.66	данные отсутствуют	данные отсутствуют
23	444192.93	2162284.66	данные отсутствуют	0.1
23	444192.93	2162284.66	данные отсутствуют	данные отсутствуют
23	444192.93	2162284.66	Угол здания (сооружения)	0.1
23	444192.93	2162284.66	данные отсутствуют	данные отсутствуют
Государственный регистратор			ФГИС ЕГРН	
полное наименование должности			подпись	
			инициалы, фамилия	

М.П.

Выписка из Единого государственного реестра недвижимости об объекте недвижимости  
Сведения о частях земельного участка

<b>Земельный участок</b>			
<small>(вид объекта недвижимости)</small>			
Лист № __ Раздела <b>4.2</b>	Всего листов раздела <b>4.2</b> : __	Всего разделов: __	Всего листов выписки: __
<b>05.03.2021 № 99/2021/379344637</b>			
Кадастровый номер:		<b>50:26:0180210:1</b>	

Номер точки	Координаты, м		Описание закрепления на местности	Средняя квадратическая погрешность определения координат характерных точек границы части земельного участка, м
	X	Y		
1	2	3	4	5
24	444192.93	2162290.95	данные отсутствуют	0.1
24	444192.93	2162290.95	данные отсутствуют	данные отсутствуют
24	444192.93	2162290.95	Угол здания (сооружения)	0.1
24	444192.93	2162290.95	данные отсутствуют	данные отсутствуют
25	444187.31	2162290.95	данные отсутствуют	0.1
25	444187.31	2162290.95	данные отсутствуют	данные отсутствуют
25	444187.31	2162290.95	Угол здания (сооружения)	0.1
25	444187.31	2162290.95	данные отсутствуют	данные отсутствуют
26	444043.31	2162749.45	данные отсутствуют	0.1
26	444043.31	2162749.45	данные отсутствуют	данные отсутствуют
26	444043.31	2162749.45	Угол здания (сооружения)	0.1
26	444043.31	2162749.45	данные отсутствуют	данные отсутствуют
27	444037.99	2162778.65	данные отсутствуют	0.1
27	444037.99	2162778.65	данные отсутствуют	данные отсутствуют
27	444037.99	2162778.65	Угол здания (сооружения)	0.1
27	444037.99	2162778.65	данные отсутствуют	данные отсутствуют
28	444027.53	2162776.42	данные отсутствуют	0.1

Государственный регистратор		ФГИС ЕГРН
полное наименование должности	подпись	инициалы, фамилия

М.П.

## Выписка из Единого государственного реестра недвижимости об объекте недвижимости

## Сведения о частях земельного участка

<b>Земельный участок</b>			
(вид объекта недвижимости)			
Лист № __ Раздела <b>4.2</b>	Всего листов раздела <b>4.2</b> : __	Всего разделов: __	Всего листов выписки: __
<b>05.03.2021 № 99/2021/379344637</b>			
Кадастровый номер:		<b>50:26:0180210:1</b>	

Номер точки	Координаты, м		Описание закрепления на местности	Средняя квадратическая погрешность определения координат характерных точек границы части земельного участка, м
	X	Y		
1	2	3	4	5
28	444027.53	2162776.42	данные отсутствуют	данные отсутствуют
28	444027.53	2162776.42	Угол здания (сооружения)	0.1
28	444027.53	2162776.42	данные отсутствуют	данные отсутствуют
29	444030.98	2162757.52	данные отсутствуют	0.1
29	444030.98	2162757.52	данные отсутствуют	данные отсутствуют
29	444030.98	2162757.52	Угол здания (сооружения)	0.1
29	444030.98	2162757.52	данные отсутствуют	данные отсутствуют
30	444010.04	2162753.7	данные отсутствуют	0.1
30	444010.04	2162753.7	данные отсутствуют	данные отсутствуют
30	444010.04	2162753.7	Угол здания (сооружения)	0.1
30	444010.04	2162753.7	данные отсутствуют	данные отсутствуют
31	444008.35	2162761.7	данные отсутствуют	0.1
31	444008.35	2162761.7	данные отсутствуют	данные отсутствуют
31	444008.35	2162761.7	Угол здания (сооружения)	0.1
31	444008.35	2162761.7	данные отсутствуют	данные отсутствуют
32	443997.59	2162759.4	данные отсутствуют	0.1
32	443997.59	2162759.4	данные отсутствуют	данные отсутствуют
Государственный регистратор				ФГИС ЕГРН
полное наименование должности			подпись	инициалы, фамилия

М.П.

## Выписка из Единого государственного реестра недвижимости об объекте недвижимости

## Сведения о частях земельного участка

<b>Земельный участок</b>			
(вид объекта недвижимости)			
Лист № ___ Раздела <b>4.2</b>	Всего листов раздела <b>4.2</b> : ___	Всего разделов: ___	Всего листов выписки: ___
<b>05.03.2021 № 99/2021/379344637</b>			
Кадастровый номер:		<b>50:26:0180210:1</b>	

Номер точки	Координаты, м		Описание закрепления на местности	Средняя квадратическая погрешность определения координат характерных точек границы части земельного участка, м
	X	Y		
1	2	3	4	5
32	443997.59	2162759.4	Угол здания (сооружения)	0.1
32	443997.59	2162759.4	данные отсутствуют	данные отсутствуют
33	444001.6	2162740.67	данные отсутствуют	0.1
33	444001.6	2162740.67	данные отсутствуют	данные отсутствуют
33	444001.6	2162740.67	Угол здания (сооружения)	0.1
33	444001.6	2162740.67	данные отсутствуют	данные отсутствуют
34	444141.98	2162268.76	данные отсутствуют	0.1
34	444141.98	2162268.76	данные отсутствуют	данные отсутствуют
34	444141.98	2162268.76	Угол здания (сооружения)	0.1
34	444141.98	2162268.76	данные отсутствуют	данные отсутствуют
35	444171.09	2162267.43	данные отсутствуют	0.1
35	444171.09	2162267.43	данные отсутствуют	данные отсутствуют
35	444171.09	2162267.43	Угол здания (сооружения)	0.1
35	444171.09	2162267.43	данные отсутствуют	данные отсутствуют
36	444172.87	2162306.49	данные отсутствуют	0.1
36	444172.87	2162306.49	данные отсутствуют	данные отсутствуют
36	444172.87	2162306.49	Угол здания (сооружения)	0.1
Государственный регистратор				ФГИС ЕГРН
полное наименование должности			подпись	инициалы, фамилия

М.П.

## Выписка из Единого государственного реестра недвижимости об объекте недвижимости

## Сведения о частях земельного участка

<b>Земельный участок</b>			
(вид объекта недвижимости)			
Лист № __ Раздела <b>4.2</b>	Всего листов раздела <b>4.2</b> : __	Всего разделов: __	Всего листов выписки: __
<b>05.03.2021 № 99/2021/379344637</b>			
Кадастровый номер:		<b>50:26:0180210:1</b>	

Номер точки	Координаты, м		Описание закрепления на местности	Средняя квадратическая погрешность определения координат характерных точек границы части земельного участка, м
	X	Y		
1	2	3	4	5
36	444172.87	2162306.49	данные отсутствуют	данные отсутствуют
37	444143.76	2162307.81	данные отсутствуют	0.1
37	444143.76	2162307.81	данные отсутствуют	данные отсутствуют
37	444143.76	2162307.81	Угол здания (сооружения)	0.1
37	444143.76	2162307.81	данные отсутствуют	данные отсутствуют
38	444159.8	2162786.54	данные отсутствуют	0.1
38	444159.8	2162786.54	данные отсутствуют	данные отсутствуют
39	444190.38	2162782.25	данные отсутствуют	0.1
39	444190.38	2162782.25	данные отсутствуют	данные отсутствуют
40	444192.12	2162794.66	данные отсутствуют	0.1
40	444192.12	2162794.66	данные отсутствуют	данные отсутствуют
41	444161.54	2162798.95	данные отсутствуют	0.1
41	444161.54	2162798.95	данные отсутствуют	данные отсутствуют
42	444157.26	2162640.9	данные отсутствуют	0.1
42	444157.26	2162640.9	данные отсутствуют	данные отсутствуют
42	444157.26	2162640.9	Угол здания (сооружения)	0.1
42	444157.26	2162640.9	данные отсутствуют	данные отсутствуют
Государственный регистратор				ФГИС ЕГРН
полное наименование должности			подпись	инициалы, фамилия

М.П.

Выписка из Единого государственного реестра недвижимости об объекте недвижимости  
Сведения о частях земельного участка

<b>Земельный участок</b>			
(вид объекта недвижимости)			
Лист № __ Раздела <b>4.2</b>	Всего листов раздела <b>4.2</b> : __	Всего разделов: __	Всего листов выписки: __
<b>05.03.2021 № 99/2021/379344637</b>			
Кадастровый номер:		<b>50:26:0180210:1</b>	

Номер точки	Координаты, м		Описание закрепления на местности	Средняя квадратическая погрешность определения координат характерных точек границы части земельного участка, м
	X	Y		
1	2	3	4	5
43	444172.69	2162643.05	данные отсутствуют	0.1
43	444172.69	2162643.05	данные отсутствуют	данные отсутствуют
43	444172.69	2162643.05	Угол здания (сооружения)	0.1
43	444172.69	2162643.05	данные отсутствуют	данные отсутствуют
44	444167.82	2162678.01	данные отсутствуют	0.1
44	444167.82	2162678.01	данные отсутствуют	данные отсутствуют
44	444167.82	2162678.01	Угол здания (сооружения)	0.1
44	444167.82	2162678.01	данные отсутствуют	данные отсутствуют
45	444152.39	2162675.96	данные отсутствуют	0.1
45	444152.39	2162675.96	данные отсутствуют	данные отсутствуют
45	444152.39	2162675.96	Угол здания (сооружения)	0.1
45	444152.39	2162675.96	данные отсутствуют	данные отсутствуют
46	444120.1	2162670.38	данные отсутствуют	0.1
46	444120.1	2162670.38	данные отсутствуют	данные отсутствуют
46	444120.1	2162670.38	данные отсутствуют	0.1
46	444120.1	2162670.38	данные отсутствуют	данные отсутствуют
46	444120.1	2162670.38	Угол здания (сооружения)	0.1

Государственный регистратор		ФГИС ЕГРН
полное наименование должности	подпись	инициалы, фамилия

М.П.

Выписка из Единого государственного реестра недвижимости об объекте недвижимости  
Сведения о частях земельного участка

<b>Земельный участок</b>			
(вид объекта недвижимости)			
Лист № __ Раздела <b>4.2</b>	Всего листов раздела <b>4.2</b> : __	Всего разделов: __	Всего листов выписки: __
<b>05.03.2021 № 99/2021/379344637</b>			
Кадастровый номер:		<b>50:26:0180210:1</b>	

Номер точки	Координаты, м		Описание закрепления на местности	Средняя квадратическая погрешность определения координат характерных точек границы части земельного участка, м
	X	Y		
1	2	3	4	5
46	444120.1	2162670.38	данные отсутствуют	данные отсутствуют
47	444135.47	2162671.38	данные отсутствуют	0.1
47	444135.47	2162671.38	данные отсутствуют	данные отсутствуют
47	444135.47	2162671.38	данные отсутствуют	0.1
47	444135.47	2162671.38	данные отсутствуют	данные отсутствуют
47	444135.47	2162671.38	Угол здания (сооружения)	0.1
47	444135.47	2162671.38	данные отсутствуют	данные отсутствуют
48	444133.2	2162706.15	данные отсутствуют	0.1
48	444133.2	2162706.15	данные отсутствуют	данные отсутствуют
48	444133.2	2162706.15	данные отсутствуют	0.1
48	444133.2	2162706.15	данные отсутствуют	данные отсутствуют
48	444133.2	2162706.15	Угол здания (сооружения)	0.1
48	444133.2	2162706.15	данные отсутствуют	данные отсутствуют
49	444117.84	2162705.15	данные отсутствуют	0.1
49	444117.84	2162705.15	данные отсутствуют	данные отсутствуют
49	444117.84	2162705.15	данные отсутствуют	0.1
49	444117.84	2162705.15	данные отсутствуют	данные отсутствуют

Государственный регистратор		ФГИС ЕГРН
полное наименование должности	подпись	инициалы, фамилия

М.П.

Выписка из Единого государственного реестра недвижимости об объекте недвижимости  
Сведения о частях земельного участка

<b>Земельный участок</b>			
<small>(вид объекта недвижимости)</small>			
Лист № __ Раздела <b>4.2</b>	Всего листов раздела <b>4.2</b> : __	Всего разделов: __	Всего листов выписки: __
<b>05.03.2021 № 99/2021/379344637</b>			
Кадастровый номер:		<b>50:26:0180210:1</b>	

Номер точки	Координаты, м		Описание закрепления на местности	Средняя квадратическая погрешность определения координат характерных точек границы части земельного участка, м
	X	Y		
1	2	3	4	5
49	444117.84	2162705.15	Угол здания (сооружения)	0.1
49	444117.84	2162705.15	данные отсутствуют	данные отсутствуют
50	444198.83	2162793.34	данные отсутствуют	0.1
50	444198.83	2162793.34	данные отсутствуют	данные отсутствуют
51	444198.6	2162783.38	данные отсутствуют	0.1
51	444198.6	2162783.38	данные отсутствуют	данные отсутствуют
52	444208.72	2162783.15	данные отсутствуют	0.1
52	444208.72	2162783.15	данные отсутствуют	данные отсутствуют
53	444208.95	2162793.11	данные отсутствуют	0.1
53	444208.95	2162793.11	данные отсутствуют	данные отсутствуют
54	444178.32	2162707.87	данные отсутствуют	0.1
54	444178.32	2162707.87	данные отсутствуют	данные отсутствуют
54	444178.32	2162707.87	Угол здания (сооружения)	0.1
54	444178.32	2162707.87	данные отсутствуют	данные отсутствуют
55	444190.27	2162708.44	данные отсутствуют	0.1
55	444190.27	2162708.44	данные отсутствуют	данные отсутствуют
55	444190.27	2162708.44	Угол здания (сооружения)	0.1
Государственный регистратор				ФГИС ЕГРН
полное наименование должности			подпись	инициалы, фамилия

М.П.



Выписка из Единого государственного реестра недвижимости об объекте недвижимости  
Сведения о частях земельного участка

<b>Земельный участок</b>			
(вид объекта недвижимости)			
Лист № __ Раздела <b>4.2</b>	Всего листов раздела <b>4.2</b> : __	Всего разделов: __	Всего листов выписки: __
<b>05.03.2021 № 99/2021/379344637</b>			
Кадастровый номер:		<b>50:26:0180210:1</b>	

Номер точки	Координаты, м		Описание закрепления на местности	Средняя квадратическая погрешность определения координат характерных точек границы части земельного участка, м
	X	Y		
1	2	3	4	5
55	444190.27	2162708.44	данные отсутствуют	данные отсутствуют
56	444188.83	2162738.6	данные отсутствуют	0.1
56	444188.83	2162738.6	данные отсутствуют	данные отсутствуют
56	444188.83	2162738.6	Угол здания (сооружения)	0.1
56	444188.83	2162738.6	данные отсутствуют	данные отсутствуют
57	444176.88	2162738.02	данные отсутствуют	0.1
57	444176.88	2162738.02	данные отсутствуют	данные отсутствуют
57	444176.88	2162738.02	Угол здания (сооружения)	0.1
57	444176.88	2162738.02	данные отсутствуют	данные отсутствуют
58	444208.57	2162778.28	Угол здания (сооружения)	0.1
58	444208.57	2162778.28	данные отсутствуют	данные отсутствуют
59	444208.8	2162788.24	Угол здания (сооружения)	0.1
59	444208.8	2162788.24	данные отсутствуют	данные отсутствуют
60	444198.68	2162788.47	Угол здания (сооружения)	0.1
60	444198.68	2162788.47	данные отсутствуют	данные отсутствуют
61	444198.45	2162778.51	Угол здания (сооружения)	0.1
61	444198.45	2162778.51	данные отсутствуют	данные отсутствуют
Государственный регистратор				ФГИС ЕГРН
полное наименование должности			подпись	инициалы, фамилия

М.П.

Выписка из Единого государственного реестра недвижимости об объекте недвижимости  
Сведения о частях земельного участка

<b>Земельный участок</b>			
(вид объекта недвижимости)			
Лист № __ Раздела <b>4.2</b>	Всего листов раздела <b>4.2</b> : __	Всего разделов: __	Всего листов выписки: __
<b>05.03.2021 № 99/2021/379344637</b>			
Кадастровый номер:		<b>50:26:0180210:1</b>	

Номер точки	Координаты, м		Описание закрепления на местности	Средняя квадратическая погрешность определения координат характерных точек границы части земельного участка, м
	X	Y		
1	2	3	4	5
62	444190.23	2162777.38	Угол здания (сооружения)	0.1
62	444190.23	2162777.38	данные отсутствуют	данные отсутствуют
63	444191.97	2162789.79	Угол здания (сооружения)	0.1
63	444191.97	2162789.79	данные отсутствуют	данные отсутствуют
64	444161.39	2162794.08	Угол здания (сооружения)	0.1
64	444161.39	2162794.08	данные отсутствуют	данные отсутствуют
65	444159.65	2162781.67	Угол здания (сооружения)	0.1
65	444159.65	2162781.67	данные отсутствуют	данные отсутствуют
66	444241.57	2162026.01	данные отсутствуют	данные отсутствуют
66	444241.57	2162026.01	данные отсутствуют	данные отсутствуют
67	444231.69	2162054.21	данные отсутствуют	данные отсутствуют
67	444231.69	2162054.21	данные отсутствуют	данные отсутствуют
68	444214.6	2162101.28	данные отсутствуют	данные отсутствуют
68	444214.6	2162101.28	данные отсутствуют	данные отсутствуют
69	444197.32	2162149.8	данные отсутствуют	данные отсутствуют
69	444197.32	2162149.8	данные отсутствуют	данные отсутствуют
70	444181.73	2162192.96	данные отсутствуют	данные отсутствуют
Государственный регистратор				ФГИС ЕГРН
полное наименование должности			подпись	инициалы, фамилия

М.П.

Выписка из Единого государственного реестра недвижимости об объекте недвижимости  
Сведения о частях земельного участка

<b>Земельный участок</b>			
<small>(вид объекта недвижимости)</small>			
Лист № __ Раздела <b>4.2</b>	Всего листов раздела <b>4.2</b> : __	Всего разделов: __	Всего листов выписки: __
<b>05.03.2021 № 99/2021/379344637</b>			
Кадастровый номер:		<b>50:26:0180210:1</b>	

Номер точки	Координаты, м		Описание закрепления на местности	Средняя квадратическая погрешность определения координат характерных точек границы части земельного участка, м
	X	Y		
1	2	3	4	5
70	444181.73	2162192.96	данные отсутствуют	данные отсутствуют
71	444165.09	2162206.01	данные отсутствуют	данные отсутствуют
71	444165.09	2162206.01	данные отсутствуют	данные отсутствуют
72	444163.99	2162207.11	данные отсутствуют	данные отсутствуют
72	444163.99	2162207.11	данные отсутствуют	данные отсутствуют
73	444163.43	2162208.07	данные отсутствуют	данные отсутствуют
73	444163.43	2162208.07	данные отсутствуют	данные отсутствуют
74	444139.4	2162204.45	данные отсутствуют	данные отсутствуют
74	444139.4	2162204.45	данные отсутствуют	данные отсутствуют
75	444129.56	2162203.26	данные отсутствуют	данные отсутствуют
75	444129.56	2162203.26	данные отсутствуют	данные отсутствуют
76	444124.74	2162224.13	данные отсутствуют	данные отсутствуют
76	444124.74	2162224.13	данные отсутствуют	данные отсутствуют
77	444136.53	2162225.56	данные отсутствуют	данные отсутствуют
77	444136.53	2162225.56	данные отсутствуют	данные отсутствуют
78	444162.32	2162229.44	данные отсутствуют	данные отсутствуют
78	444162.32	2162229.44	данные отсутствуют	данные отсутствуют
Государственный регистратор				ФГИС ЕГРН
полное наименование должности			подпись	инициалы, фамилия

М.П.

Выписка из Единого государственного реестра недвижимости об объекте недвижимости  
Сведения о частях земельного участка

<b>Земельный участок</b>			
<small>(вид объекта недвижимости)</small>			
Лист № ___ Раздела <b>4.2</b>	Всего листов раздела <b>4.2</b> : ___	Всего разделов: ___	Всего листов выписки: ___
<b>05.03.2021 № 99/2021/379344637</b>			
Кадастровый номер:		<b>50:26:0180210:1</b>	

Номер точки	Координаты, м		Описание закрепления на местности	Средняя квадратическая погрешность определения координат характерных точек границы части земельного участка, м
	X	Y		
1	2	3	4	5
79	444191.57	2162241.25	данные отсутствуют	данные отсутствуют
79	444191.57	2162241.25	данные отсутствуют	данные отсутствуют
80	444213.86	2162250.01	данные отсутствуют	данные отсутствуют
80	444213.86	2162250.01	данные отсутствуют	данные отсутствуют
81	444217.55	2162246.08	данные отсутствуют	данные отсутствуют
81	444217.55	2162246.08	данные отсутствуют	данные отсутствуют
82	444228.15	2162268.89	данные отсутствуют	данные отсутствуют
82	444228.15	2162268.89	данные отсутствуют	данные отсутствуют
83	444245.24	2162305.51	данные отсутствуют	данные отсутствуют
83	444245.24	2162305.51	данные отсутствуют	данные отсутствуют
84	444258.4	2162333.98	данные отсутствуют	данные отсутствуют
84	444258.4	2162333.98	данные отсутствуют	данные отсутствуют
85	444277.18	2162374.12	данные отсутствуют	данные отсутствуют
85	444277.18	2162374.12	данные отсутствуют	данные отсутствуют
86	444270.3	2162402.36	данные отсутствуют	данные отсутствуют
86	444270.3	2162402.36	данные отсутствуют	данные отсутствуют
87	444261.83	2162437.15	данные отсутствуют	данные отсутствуют
Государственный регистратор				ФГИС ЕГРН
полное наименование должности			подпись	инициалы, фамилия

М.П.

Выписка из Единого государственного реестра недвижимости об объекте недвижимости  
Сведения о частях земельного участка

<b>Земельный участок</b>			
<small>(вид объекта недвижимости)</small>			
Лист № __ Раздела <b>4.2</b>	Всего листов раздела <b>4.2</b> : __	Всего разделов: __	Всего листов выписки: __
<b>05.03.2021 № 99/2021/379344637</b>			
Кадастровый номер:		<b>50:26:0180210:1</b>	

Номер точки	Координаты, м		Описание закрепления на местности	Средняя квадратическая погрешность определения координат характерных точек границы части земельного участка, м
	X	Y		
1	2	3	4	5
87	444261.83	2162437.15	данные отсутствуют	данные отсутствуют
88	444251.05	2162483.39	данные отсутствуют	данные отсутствуют
88	444251.05	2162483.39	данные отсутствуют	данные отсутствуют
89	444244.16	2162533.27	данные отсутствуют	данные отсутствуют
89	444244.16	2162533.27	данные отсутствуют	данные отсутствуют
90	444237.52	2162584.03	данные отсутствуют	данные отсутствуют
90	444237.52	2162584.03	данные отсутствуют	данные отсутствуют
91	444231.39	2162632.06	данные отсутствуют	данные отсутствуют
91	444231.39	2162632.06	данные отсутствуют	данные отсутствуют
92	444224.75	2162684.08	данные отсутствуют	данные отсутствуют
92	444224.75	2162684.08	данные отсутствуют	данные отсутствуют
93	444218.41	2162733.7	данные отсутствуют	данные отсутствуют
93	444218.41	2162733.7	данные отсутствуют	данные отсутствуют
94	444211.93	2162784.41	данные отсутствуют	данные отсутствуют
94	444211.93	2162784.41	данные отсутствуют	данные отсутствуют
95	444212.54	2162786.91	данные отсутствуют	данные отсутствуют
95	444212.54	2162786.91	данные отсутствуют	данные отсутствуют
Государственный регистратор				ФГИС ЕГРН
полное наименование должности			подпись	инициалы, фамилия

М.П.

Выписка из Единого государственного реестра недвижимости об объекте недвижимости  
Сведения о частях земельного участка

<b>Земельный участок</b>			
<small>(вид объекта недвижимости)</small>			
Лист № ___ Раздела <b>4.2</b>	Всего листов раздела <b>4.2</b> : ___	Всего разделов: ___	Всего листов выписки: ___
<b>05.03.2021 № 99/2021/379344637</b>			
Кадастровый номер:		<b>50:26:0180210:1</b>	

Номер точки	Координаты, м		Описание закрепления на местности	Средняя квадратическая погрешность определения координат характерных точек границы части земельного участка, м
	X	Y		
1	2	3	4	5
96	444213.68	2162788.49	данные отсутствуют	данные отсутствуют
96	444213.68	2162788.49	данные отсутствуют	данные отсутствуют
97	444213.74	2162788.53	данные отсутствуют	данные отсутствуют
97	444213.74	2162788.53	данные отсутствуют	данные отсутствуют
98	444288.23	2162373.75	данные отсутствуют	данные отсутствуют
98	444288.23	2162373.75	данные отсутствуют	данные отсутствуют
99	444287.96	2162372.11	данные отсутствуют	данные отсутствуют
99	444287.96	2162372.11	данные отсутствуют	данные отсутствуют
100	444268.19	2162329.43	данные отсутствуют	данные отсутствуют
100	444268.19	2162329.43	данные отсутствуют	данные отсутствуют
101	444255.03	2162300.96	данные отсутствуют	данные отсутствуют
101	444255.03	2162300.96	данные отсутствуют	данные отсутствуют
102	444237.93	2162264.33	данные отсутствуют	данные отсутствуют
102	444237.93	2162264.33	данные отсутствуют	данные отсутствуют
103	444226.45	2162239.63	данные отсутствуют	данные отсутствуют
103	444226.45	2162239.63	данные отсутствуют	данные отсутствуют
104	444230.99	2162237.52	данные отсутствуют	данные отсутствуют
Государственный регистратор				ФГИС ЕГРН
полное наименование должности			подпись	инициалы, фамилия

М.П.

Выписка из Единого государственного реестра недвижимости об объекте недвижимости  
Сведения о частях земельного участка

<b>Земельный участок</b>			
(вид объекта недвижимости)			
Лист № __ Раздела <b>4.2</b>	Всего листов раздела <b>4.2</b> : __	Всего разделов: __	Всего листов выписки: __
<b>05.03.2021 № 99/2021/379344637</b>			
Кадастровый номер:		<b>50:26:0180210:1</b>	

Номер точки	Координаты, м		Описание закрепления на местности	Средняя квадратическая погрешность определения координат характерных точек границы части земельного участка, м
	X	Y		
1	2	3	4	5
104	444230.99	2162237.52	данные отсутствуют	данные отсутствуют
105	444229.5	2162235.21	данные отсутствуют	данные отсутствуют
105	444229.5	2162235.21	данные отсутствуют	данные отсутствуют
106	444227.8	2162233.65	данные отсутствуют	данные отсутствуют
106	444227.8	2162233.65	данные отсутствуют	данные отсутствуют
107	444225.82	2162232.53	данные отсутствуют	данные отсутствуют
107	444225.82	2162232.53	данные отсутствуют	данные отсутствуют
108	444199.46	2162221.46	данные отсутствуют	данные отсутствуют
108	444199.46	2162221.46	данные отсутствуют	данные отсутствуют
109	444175.28	2162211.71	данные отсутствуют	данные отсутствуют
109	444175.28	2162211.71	данные отсутствуют	данные отсутствуют
110	444190.11	2162200.48	данные отсутствуют	данные отсутствуют
110	444190.11	2162200.48	данные отсутствуют	данные отсутствуют
111	444191.22	2162199.38	данные отсутствуют	данные отсутствуют
111	444191.22	2162199.38	данные отсутствуют	данные отсутствуют
112	444191.93	2162197.98	данные отсутствуют	данные отсутствуют
112	444191.93	2162197.98	данные отсутствуют	данные отсутствуют
Государственный регистратор				ФГИС ЕГРН
полное наименование должности			подпись	инициалы, фамилия

М.П.

Выписка из Единого государственного реестра недвижимости об объекте недвижимости  
Сведения о частях земельного участка

<b>Земельный участок</b>			
<small>(вид объекта недвижимости)</small>			
Лист № __ Раздела <b>4.2</b>	Всего листов раздела <b>4.2</b> : __	Всего разделов: __	Всего листов выписки: __
<b>05.03.2021 № 99/2021/379344637</b>			
Кадастровый номер:		<b>50:26:0180210:1</b>	

Номер точки	Координаты, м		Описание закрепления на местности	Средняя квадратическая погрешность определения координат характерных точек границы части земельного участка, м
	X	Y		
1	2	3	4	5
113	444207.96	2162153.61	данные отсутствуют	данные отсутствуют
113	444207.96	2162153.61	данные отсутствуют	данные отсутствуют
114	444225.24	2162105.09	данные отсутствуют	данные отсутствуют
114	444225.24	2162105.09	данные отсутствуют	данные отсутствуют
115	444242.35	2162057.98	данные отсутствуют	данные отсутствуют
115	444242.35	2162057.98	данные отсутствуют	данные отсутствуют
116	444253.39	2162026.46	данные отсутствуют	данные отсутствуют
116	444253.39	2162026.46	данные отсутствуют	данные отсутствуют

Государственный регистратор		ФГИС ЕГРН
полное наименование должности	подпись	инициалы, фамилия

М.П.



Выписка из Единого государственного реестра недвижимости об объекте недвижимости  
Сведения о частях земельного участка

<b>Земельный участок</b>				
(вид объекта недвижимости)				
Лист № ___ Раздела <b>4.2</b>		Всего листов раздела <b>4.2</b> : ___		Всего разделов: ___
Всего листов выписки: ___				
<b>05.03.2021 № 99/2021/379344637</b>				
Кадастровый номер:			<b>50:26:0180210:1</b>	
Сведения о характерных точках границы части (частей) земельного участка				
Учетный номер части: 19				
Система координат: МСК-50, зона 2				
Зона №				
Номер точки	Координаты, м		Описание закрепления на местности	Средняя квадратическая погрешность определения координат характерных точек границы части земельного участка, м
	X	Y		
1	2	3	4	5
5	444270.93	2162429.74	Долговременный межевой знак	0.1
5	444270.93	2162429.74	данные отсутствуют	данные отсутствуют
6	444254.95	2162498.64	Долговременный межевой знак	0.1
6	444254.95	2162498.64	данные отсутствуют	данные отсутствуют
7	444249.54	2162538.87	Долговременный межевой знак	0.1
7	444249.54	2162538.87	данные отсутствуют	данные отсутствуют
8	444215.63	2162788.14	Долговременный межевой знак	0.1
8	444215.63	2162788.14	данные отсутствуют	данные отсутствуют
22	444187.31	2162284.66	данные отсутствуют	0.1
22	444187.31	2162284.66	данные отсутствуют	данные отсутствуют
22	444187.31	2162284.66	Угол здания (сооружения)	0.1
22	444187.31	2162284.66	данные отсутствуют	данные отсутствуют
23	444192.93	2162284.66	данные отсутствуют	0.1
23	444192.93	2162284.66	данные отсутствуют	данные отсутствуют
23	444192.93	2162284.66	Угол здания (сооружения)	0.1
23	444192.93	2162284.66	данные отсутствуют	данные отсутствуют
Государственный регистратор			ФГИС ЕГРН	
полное наименование должности			подпись	
			инициалы, фамилия	

М.П.

Выписка из Единого государственного реестра недвижимости об объекте недвижимости  
Сведения о частях земельного участка

<b>Земельный участок</b>			
<small>(вид объекта недвижимости)</small>			
Лист № __ Раздела <b>4.2</b>	Всего листов раздела <b>4.2</b> : __	Всего разделов: __	Всего листов выписки: __
<b>05.03.2021 № 99/2021/379344637</b>			
Кадастровый номер:		<b>50:26:0180210:1</b>	

Номер точки	Координаты, м		Описание закрепления на местности	Средняя квадратическая погрешность определения координат характерных точек границы части земельного участка, м
	X	Y		
1	2	3	4	5
24	444192.93	2162290.95	данные отсутствуют	0.1
24	444192.93	2162290.95	данные отсутствуют	данные отсутствуют
24	444192.93	2162290.95	Угол здания (сооружения)	0.1
24	444192.93	2162290.95	данные отсутствуют	данные отсутствуют
25	444187.31	2162290.95	данные отсутствуют	0.1
25	444187.31	2162290.95	данные отсутствуют	данные отсутствуют
25	444187.31	2162290.95	Угол здания (сооружения)	0.1
25	444187.31	2162290.95	данные отсутствуют	данные отсутствуют
26	444043.31	2162749.45	данные отсутствуют	0.1
26	444043.31	2162749.45	данные отсутствуют	данные отсутствуют
26	444043.31	2162749.45	Угол здания (сооружения)	0.1
26	444043.31	2162749.45	данные отсутствуют	данные отсутствуют
27	444037.99	2162778.65	данные отсутствуют	0.1
27	444037.99	2162778.65	данные отсутствуют	данные отсутствуют
27	444037.99	2162778.65	Угол здания (сооружения)	0.1
27	444037.99	2162778.65	данные отсутствуют	данные отсутствуют
28	444027.53	2162776.42	данные отсутствуют	0.1

Государственный регистратор		ФГИС ЕГРН
полное наименование должности	подпись	инициалы, фамилия

М.П.

Выписка из Единого государственного реестра недвижимости об объекте недвижимости  
Сведения о частях земельного участка

<b>Земельный участок</b>			
(вид объекта недвижимости)			
Лист № __ Раздела <b>4.2</b>	Всего листов раздела <b>4.2</b> : __	Всего разделов: __	Всего листов выписки: __
<b>05.03.2021 № 99/2021/379344637</b>			
Кадастровый номер:		<b>50:26:0180210:1</b>	

Номер точки	Координаты, м		Описание закрепления на местности	Средняя квадратическая погрешность определения координат характерных точек границы части земельного участка, м
	X	Y		
1	2	3	4	5
28	444027.53	2162776.42	данные отсутствуют	данные отсутствуют
28	444027.53	2162776.42	Угол здания (сооружения)	0.1
28	444027.53	2162776.42	данные отсутствуют	данные отсутствуют
29	444030.98	2162757.52	данные отсутствуют	0.1
29	444030.98	2162757.52	данные отсутствуют	данные отсутствуют
29	444030.98	2162757.52	Угол здания (сооружения)	0.1
29	444030.98	2162757.52	данные отсутствуют	данные отсутствуют
30	444010.04	2162753.7	данные отсутствуют	0.1
30	444010.04	2162753.7	данные отсутствуют	данные отсутствуют
30	444010.04	2162753.7	Угол здания (сооружения)	0.1
30	444010.04	2162753.7	данные отсутствуют	данные отсутствуют
31	444008.35	2162761.7	данные отсутствуют	0.1
31	444008.35	2162761.7	данные отсутствуют	данные отсутствуют
31	444008.35	2162761.7	Угол здания (сооружения)	0.1
31	444008.35	2162761.7	данные отсутствуют	данные отсутствуют
32	443997.59	2162759.4	данные отсутствуют	0.1
32	443997.59	2162759.4	данные отсутствуют	данные отсутствуют
Государственный регистратор				ФГИС ЕГРН
полное наименование должности			подпись	инициалы, фамилия

М.П.

Выписка из Единого государственного реестра недвижимости об объекте недвижимости  
Сведения о частях земельного участка

<b>Земельный участок</b>			
(вид объекта недвижимости)			
Лист № __ Раздела <b>4.2</b>	Всего листов раздела <b>4.2</b> : __	Всего разделов: __	Всего листов выписки: __
<b>05.03.2021 № 99/2021/379344637</b>			
Кадастровый номер:		<b>50:26:0180210:1</b>	

Номер точки	Координаты, м		Описание закрепления на местности	Средняя квадратическая погрешность определения координат характерных точек границы части земельного участка, м
	X	Y		
1	2	3	4	5
32	443997.59	2162759.4	Угол здания (сооружения)	0.1
32	443997.59	2162759.4	данные отсутствуют	данные отсутствуют
33	444001.6	2162740.67	данные отсутствуют	0.1
33	444001.6	2162740.67	данные отсутствуют	данные отсутствуют
33	444001.6	2162740.67	Угол здания (сооружения)	0.1
33	444001.6	2162740.67	данные отсутствуют	данные отсутствуют
34	444141.98	2162268.76	данные отсутствуют	0.1
34	444141.98	2162268.76	данные отсутствуют	данные отсутствуют
34	444141.98	2162268.76	Угол здания (сооружения)	0.1
34	444141.98	2162268.76	данные отсутствуют	данные отсутствуют
35	444171.09	2162267.43	данные отсутствуют	0.1
35	444171.09	2162267.43	данные отсутствуют	данные отсутствуют
35	444171.09	2162267.43	Угол здания (сооружения)	0.1
35	444171.09	2162267.43	данные отсутствуют	данные отсутствуют
36	444172.87	2162306.49	данные отсутствуют	0.1
36	444172.87	2162306.49	данные отсутствуют	данные отсутствуют
36	444172.87	2162306.49	Угол здания (сооружения)	0.1

Государственный регистратор		ФГИС ЕГРН
полное наименование должности	подпись	инициалы, фамилия

М.П.

## Выписка из Единого государственного реестра недвижимости об объекте недвижимости

## Сведения о частях земельного участка

<b>Земельный участок</b>			
(вид объекта недвижимости)			
Лист № ___ Раздела <b>4.2</b>	Всего листов раздела <b>4.2</b> : ___	Всего разделов: ___	Всего листов выписки: ___
<b>05.03.2021 № 99/2021/379344637</b>			
Кадастровый номер:		<b>50:26:0180210:1</b>	

Номер точки	Координаты, м		Описание закрепления на местности	Средняя квадратическая погрешность определения координат характерных точек границы части земельного участка, м
	X	Y		
1	2	3	4	5
36	444172.87	2162306.49	данные отсутствуют	данные отсутствуют
37	444143.76	2162307.81	данные отсутствуют	0.1
37	444143.76	2162307.81	данные отсутствуют	данные отсутствуют
37	444143.76	2162307.81	Угол здания (сооружения)	0.1
37	444143.76	2162307.81	данные отсутствуют	данные отсутствуют
38	444159.8	2162786.54	данные отсутствуют	0.1
38	444159.8	2162786.54	данные отсутствуют	данные отсутствуют
39	444190.38	2162782.25	данные отсутствуют	0.1
39	444190.38	2162782.25	данные отсутствуют	данные отсутствуют
40	444192.12	2162794.66	данные отсутствуют	0.1
40	444192.12	2162794.66	данные отсутствуют	данные отсутствуют
41	444161.54	2162798.95	данные отсутствуют	0.1
41	444161.54	2162798.95	данные отсутствуют	данные отсутствуют
42	444157.26	2162640.9	данные отсутствуют	0.1
42	444157.26	2162640.9	данные отсутствуют	данные отсутствуют
42	444157.26	2162640.9	Угол здания (сооружения)	0.1
42	444157.26	2162640.9	данные отсутствуют	данные отсутствуют
Государственный регистратор				ФГИС ЕГРН
полное наименование должности			подпись	инициалы, фамилия

М.П.

Выписка из Единого государственного реестра недвижимости об объекте недвижимости  
Сведения о частях земельного участка

<b>Земельный участок</b>			
(вид объекта недвижимости)			
Лист № __ Раздела <b>4.2</b>	Всего листов раздела <b>4.2</b> : __	Всего разделов: __	Всего листов выписки: __
<b>05.03.2021 № 99/2021/379344637</b>			
Кадастровый номер:		<b>50:26:0180210:1</b>	

Номер точки	Координаты, м		Описание закрепления на местности	Средняя квадратическая погрешность определения координат характерных точек границы части земельного участка, м
	X	Y		
1	2	3	4	5
43	444172.69	2162643.05	данные отсутствуют	0.1
43	444172.69	2162643.05	данные отсутствуют	данные отсутствуют
43	444172.69	2162643.05	Угол здания (сооружения)	0.1
43	444172.69	2162643.05	данные отсутствуют	данные отсутствуют
44	444167.82	2162678.01	данные отсутствуют	0.1
44	444167.82	2162678.01	данные отсутствуют	данные отсутствуют
44	444167.82	2162678.01	Угол здания (сооружения)	0.1
44	444167.82	2162678.01	данные отсутствуют	данные отсутствуют
45	444152.39	2162675.96	данные отсутствуют	0.1
45	444152.39	2162675.96	данные отсутствуют	данные отсутствуют
45	444152.39	2162675.96	Угол здания (сооружения)	0.1
45	444152.39	2162675.96	данные отсутствуют	данные отсутствуют
46	444120.1	2162670.38	данные отсутствуют	0.1
46	444120.1	2162670.38	данные отсутствуют	данные отсутствуют
46	444120.1	2162670.38	данные отсутствуют	0.1
46	444120.1	2162670.38	данные отсутствуют	данные отсутствуют
46	444120.1	2162670.38	Угол здания (сооружения)	0.1

Государственный регистратор		ФГИС ЕГРН
полное наименование должности	подпись	инициалы, фамилия

М.П.

Выписка из Единого государственного реестра недвижимости об объекте недвижимости  
Сведения о частях земельного участка

<b>Земельный участок</b>			
(вид объекта недвижимости)			
Лист № __ Раздела <b>4.2</b>	Всего листов раздела <b>4.2</b> : __	Всего разделов: __	Всего листов выписки: __
<b>05.03.2021 № 99/2021/379344637</b>			
Кадастровый номер:		<b>50:26:0180210:1</b>	

Номер точки	Координаты, м		Описание закрепления на местности	Средняя квадратическая погрешность определения координат характерных точек границы части земельного участка, м
	X	Y		
1	2	3	4	5
46	444120.1	2162670.38	данные отсутствуют	данные отсутствуют
47	444135.47	2162671.38	данные отсутствуют	0.1
47	444135.47	2162671.38	данные отсутствуют	данные отсутствуют
47	444135.47	2162671.38	данные отсутствуют	0.1
47	444135.47	2162671.38	данные отсутствуют	данные отсутствуют
47	444135.47	2162671.38	Угол здания (сооружения)	0.1
47	444135.47	2162671.38	данные отсутствуют	данные отсутствуют
48	444133.2	2162706.15	данные отсутствуют	0.1
48	444133.2	2162706.15	данные отсутствуют	данные отсутствуют
48	444133.2	2162706.15	данные отсутствуют	0.1
48	444133.2	2162706.15	данные отсутствуют	данные отсутствуют
48	444133.2	2162706.15	Угол здания (сооружения)	0.1
48	444133.2	2162706.15	данные отсутствуют	данные отсутствуют
49	444117.84	2162705.15	данные отсутствуют	0.1
49	444117.84	2162705.15	данные отсутствуют	данные отсутствуют
49	444117.84	2162705.15	данные отсутствуют	0.1
49	444117.84	2162705.15	данные отсутствуют	данные отсутствуют
Государственный регистратор				ФГИС ЕГРН
полное наименование должности			подпись	инициалы, фамилия

М.П.

Выписка из Единого государственного реестра недвижимости об объекте недвижимости  
Сведения о частях земельного участка

<b>Земельный участок</b>			
(вид объекта недвижимости)			
Лист № ___ Раздела <b>4.2</b>	Всего листов раздела <b>4.2</b> : ___	Всего разделов: ___	Всего листов выписки: ___
<b>05.03.2021 № 99/2021/379344637</b>			
Кадастровый номер:		<b>50:26:0180210:1</b>	

Номер точки	Координаты, м		Описание закрепления на местности	Средняя квадратическая погрешность определения координат характерных точек границы части земельного участка, м
	X	Y		
1	2	3	4	5
49	444117.84	2162705.15	Угол здания (сооружения)	0.1
49	444117.84	2162705.15	данные отсутствуют	данные отсутствуют
50	444198.83	2162793.34	данные отсутствуют	0.1
50	444198.83	2162793.34	данные отсутствуют	данные отсутствуют
51	444198.6	2162783.38	данные отсутствуют	0.1
51	444198.6	2162783.38	данные отсутствуют	данные отсутствуют
52	444208.72	2162783.15	данные отсутствуют	0.1
52	444208.72	2162783.15	данные отсутствуют	данные отсутствуют
53	444208.95	2162793.11	данные отсутствуют	0.1
53	444208.95	2162793.11	данные отсутствуют	данные отсутствуют
54	444178.32	2162707.87	данные отсутствуют	0.1
54	444178.32	2162707.87	данные отсутствуют	данные отсутствуют
54	444178.32	2162707.87	Угол здания (сооружения)	0.1
54	444178.32	2162707.87	данные отсутствуют	данные отсутствуют
55	444190.27	2162708.44	данные отсутствуют	0.1
55	444190.27	2162708.44	данные отсутствуют	данные отсутствуют
55	444190.27	2162708.44	Угол здания (сооружения)	0.1
Государственный регистратор				ФГИС ЕГРН
полное наименование должности			подпись	инициалы, фамилия

М.П.



Выписка из Единого государственного реестра недвижимости об объекте недвижимости  
Сведения о частях земельного участка

<b>Земельный участок</b>			
<small>(вид объекта недвижимости)</small>			
Лист № ___ Раздела <b>4.2</b>	Всего листов раздела <b>4.2</b> : ___	Всего разделов: ___	Всего листов выписки: ___
<b>05.03.2021 № 99/2021/379344637</b>			
Кадастровый номер:		<b>50:26:0180210:1</b>	

Номер точки	Координаты, м		Описание закрепления на местности	Средняя квадратическая погрешность определения координат характерных точек границы части земельного участка, м
	X	Y		
1	2	3	4	5
55	444190.27	2162708.44	данные отсутствуют	данные отсутствуют
56	444188.83	2162738.6	данные отсутствуют	0.1
56	444188.83	2162738.6	данные отсутствуют	данные отсутствуют
56	444188.83	2162738.6	Угол здания (сооружения)	0.1
56	444188.83	2162738.6	данные отсутствуют	данные отсутствуют
57	444176.88	2162738.02	данные отсутствуют	0.1
57	444176.88	2162738.02	данные отсутствуют	данные отсутствуют
57	444176.88	2162738.02	Угол здания (сооружения)	0.1
57	444176.88	2162738.02	данные отсутствуют	данные отсутствуют
58	444208.57	2162778.28	Угол здания (сооружения)	0.1
58	444208.57	2162778.28	данные отсутствуют	данные отсутствуют
59	444208.8	2162788.24	Угол здания (сооружения)	0.1
59	444208.8	2162788.24	данные отсутствуют	данные отсутствуют
60	444198.68	2162788.47	Угол здания (сооружения)	0.1
60	444198.68	2162788.47	данные отсутствуют	данные отсутствуют
61	444198.45	2162778.51	Угол здания (сооружения)	0.1
61	444198.45	2162778.51	данные отсутствуют	данные отсутствуют
Государственный регистратор				ФГИС ЕГРН
полное наименование должности			подпись	инициалы, фамилия

М.П.

Выписка из Единого государственного реестра недвижимости об объекте недвижимости  
Сведения о частях земельного участка

<b>Земельный участок</b>			
<small>(вид объекта недвижимости)</small>			
Лист № ___ Раздела <b>4.2</b>	Всего листов раздела <b>4.2</b> : ___	Всего разделов: ___	Всего листов выписки: ___
<b>05.03.2021 № 99/2021/379344637</b>			
Кадастровый номер:		<b>50:26:0180210:1</b>	

Номер точки	Координаты, м		Описание закрепления на местности	Средняя квадратическая погрешность определения координат характерных точек границы части земельного участка, м
	X	Y		
1	2	3	4	5
62	444190.23	2162777.38	Угол здания (сооружения)	0.1
62	444190.23	2162777.38	данные отсутствуют	данные отсутствуют
63	444191.97	2162789.79	Угол здания (сооружения)	0.1
63	444191.97	2162789.79	данные отсутствуют	данные отсутствуют
64	444161.39	2162794.08	Угол здания (сооружения)	0.1
64	444161.39	2162794.08	данные отсутствуют	данные отсутствуют
65	444159.65	2162781.67	Угол здания (сооружения)	0.1
65	444159.65	2162781.67	данные отсутствуют	данные отсутствуют
66	444241.57	2162026.01	данные отсутствуют	данные отсутствуют
66	444241.57	2162026.01	данные отсутствуют	данные отсутствуют
67	444231.69	2162054.21	данные отсутствуют	данные отсутствуют
67	444231.69	2162054.21	данные отсутствуют	данные отсутствуют
68	444214.6	2162101.28	данные отсутствуют	данные отсутствуют
68	444214.6	2162101.28	данные отсутствуют	данные отсутствуют
69	444197.32	2162149.8	данные отсутствуют	данные отсутствуют
69	444197.32	2162149.8	данные отсутствуют	данные отсутствуют
70	444181.73	2162192.96	данные отсутствуют	данные отсутствуют

Государственный регистратор		ФГИС ЕГРН
полное наименование должности	подпись	инициалы, фамилия

М.П.

Выписка из Единого государственного реестра недвижимости об объекте недвижимости  
Сведения о частях земельного участка

<b>Земельный участок</b>			
(вид объекта недвижимости)			
Лист № __ Раздела <b>4.2</b>	Всего листов раздела <b>4.2</b> : __	Всего разделов: __	Всего листов выписки: __
<b>05.03.2021 № 99/2021/379344637</b>			
Кадастровый номер:		<b>50:26:0180210:1</b>	

Номер точки	Координаты, м		Описание закрепления на местности	Средняя квадратическая погрешность определения координат характерных точек границы части земельного участка, м
	X	Y		
1	2	3	4	5
70	444181.73	2162192.96	данные отсутствуют	данные отсутствуют
71	444165.09	2162206.01	данные отсутствуют	данные отсутствуют
71	444165.09	2162206.01	данные отсутствуют	данные отсутствуют
72	444163.99	2162207.11	данные отсутствуют	данные отсутствуют
72	444163.99	2162207.11	данные отсутствуют	данные отсутствуют
73	444163.43	2162208.07	данные отсутствуют	данные отсутствуют
73	444163.43	2162208.07	данные отсутствуют	данные отсутствуют
74	444139.4	2162204.45	данные отсутствуют	данные отсутствуют
74	444139.4	2162204.45	данные отсутствуют	данные отсутствуют
75	444129.56	2162203.26	данные отсутствуют	данные отсутствуют
75	444129.56	2162203.26	данные отсутствуют	данные отсутствуют
76	444124.74	2162224.13	данные отсутствуют	данные отсутствуют
76	444124.74	2162224.13	данные отсутствуют	данные отсутствуют
77	444136.53	2162225.56	данные отсутствуют	данные отсутствуют
77	444136.53	2162225.56	данные отсутствуют	данные отсутствуют
78	444162.32	2162229.44	данные отсутствуют	данные отсутствуют
78	444162.32	2162229.44	данные отсутствуют	данные отсутствуют
Государственный регистратор				ФГИС ЕГРН
полное наименование должности			подпись	инициалы, фамилия

М.П.

Выписка из Единого государственного реестра недвижимости об объекте недвижимости  
Сведения о частях земельного участка

<b>Земельный участок</b>			
<small>(вид объекта недвижимости)</small>			
Лист № ___ Раздела <b>4.2</b>	Всего листов раздела <b>4.2</b> : ___	Всего разделов: ___	Всего листов выписки: ___
<b>05.03.2021 № 99/2021/379344637</b>			
Кадастровый номер:		<b>50:26:0180210:1</b>	

Номер точки	Координаты, м		Описание закрепления на местности	Средняя квадратическая погрешность определения координат характерных точек границы части земельного участка, м
	X	Y		
1	2	3	4	5
79	444191.57	2162241.25	данные отсутствуют	данные отсутствуют
79	444191.57	2162241.25	данные отсутствуют	данные отсутствуют
80	444213.86	2162250.01	данные отсутствуют	данные отсутствуют
80	444213.86	2162250.01	данные отсутствуют	данные отсутствуют
81	444217.55	2162246.08	данные отсутствуют	данные отсутствуют
81	444217.55	2162246.08	данные отсутствуют	данные отсутствуют
82	444228.15	2162268.89	данные отсутствуют	данные отсутствуют
82	444228.15	2162268.89	данные отсутствуют	данные отсутствуют
83	444245.24	2162305.51	данные отсутствуют	данные отсутствуют
83	444245.24	2162305.51	данные отсутствуют	данные отсутствуют
84	444258.4	2162333.98	данные отсутствуют	данные отсутствуют
84	444258.4	2162333.98	данные отсутствуют	данные отсутствуют
85	444277.18	2162374.12	данные отсутствуют	данные отсутствуют
85	444277.18	2162374.12	данные отсутствуют	данные отсутствуют
86	444270.3	2162402.36	данные отсутствуют	данные отсутствуют
86	444270.3	2162402.36	данные отсутствуют	данные отсутствуют
87	444261.83	2162437.15	данные отсутствуют	данные отсутствуют
Государственный регистратор				ФГИС ЕГРН
полное наименование должности			подпись	инициалы, фамилия

М.П.

Выписка из Единого государственного реестра недвижимости об объекте недвижимости  
Сведения о частях земельного участка

<b>Земельный участок</b>			
<small>(вид объекта недвижимости)</small>			
Лист № ___ Раздела <b>4.2</b>	Всего листов раздела <b>4.2</b> : ___	Всего разделов: ___	Всего листов выписки: ___
<b>05.03.2021 № 99/2021/379344637</b>			
Кадастровый номер:		<b>50:26:0180210:1</b>	

Номер точки	Координаты, м		Описание закрепления на местности	Средняя квадратическая погрешность определения координат характерных точек границы части земельного участка, м
	X	Y		
1	2	3	4	5
87	444261.83	2162437.15	данные отсутствуют	данные отсутствуют
88	444251.05	2162483.39	данные отсутствуют	данные отсутствуют
88	444251.05	2162483.39	данные отсутствуют	данные отсутствуют
89	444244.16	2162533.27	данные отсутствуют	данные отсутствуют
89	444244.16	2162533.27	данные отсутствуют	данные отсутствуют
90	444237.52	2162584.03	данные отсутствуют	данные отсутствуют
90	444237.52	2162584.03	данные отсутствуют	данные отсутствуют
91	444231.39	2162632.06	данные отсутствуют	данные отсутствуют
91	444231.39	2162632.06	данные отсутствуют	данные отсутствуют
92	444224.75	2162684.08	данные отсутствуют	данные отсутствуют
92	444224.75	2162684.08	данные отсутствуют	данные отсутствуют
93	444218.41	2162733.7	данные отсутствуют	данные отсутствуют
93	444218.41	2162733.7	данные отсутствуют	данные отсутствуют
94	444211.93	2162784.41	данные отсутствуют	данные отсутствуют
94	444211.93	2162784.41	данные отсутствуют	данные отсутствуют
95	444212.54	2162786.91	данные отсутствуют	данные отсутствуют
95	444212.54	2162786.91	данные отсутствуют	данные отсутствуют
Государственный регистратор				ФГИС ЕГРН
полное наименование должности			подпись	инициалы, фамилия

М.П.

Выписка из Единого государственного реестра недвижимости об объекте недвижимости  
Сведения о частях земельного участка

<b>Земельный участок</b>			
<small>(вид объекта недвижимости)</small>			
Лист № ___ Раздела <b>4.2</b>	Всего листов раздела <b>4.2</b> : ___	Всего разделов: ___	Всего листов выписки: ___
<b>05.03.2021 № 99/2021/379344637</b>			
Кадастровый номер:		<b>50:26:0180210:1</b>	

Номер точки	Координаты, м		Описание закрепления на местности	Средняя квадратическая погрешность определения координат характерных точек границы части земельного участка, м
	X	Y		
1	2	3	4	5
96	444213.68	2162788.49	данные отсутствуют	данные отсутствуют
96	444213.68	2162788.49	данные отсутствуют	данные отсутствуют
97	444213.74	2162788.53	данные отсутствуют	данные отсутствуют
97	444213.74	2162788.53	данные отсутствуют	данные отсутствуют
98	444288.23	2162373.75	данные отсутствуют	данные отсутствуют
98	444288.23	2162373.75	данные отсутствуют	данные отсутствуют
99	444287.96	2162372.11	данные отсутствуют	данные отсутствуют
99	444287.96	2162372.11	данные отсутствуют	данные отсутствуют
100	444268.19	2162329.43	данные отсутствуют	данные отсутствуют
100	444268.19	2162329.43	данные отсутствуют	данные отсутствуют
101	444255.03	2162300.96	данные отсутствуют	данные отсутствуют
101	444255.03	2162300.96	данные отсутствуют	данные отсутствуют
102	444237.93	2162264.33	данные отсутствуют	данные отсутствуют
102	444237.93	2162264.33	данные отсутствуют	данные отсутствуют
103	444226.45	2162239.63	данные отсутствуют	данные отсутствуют
103	444226.45	2162239.63	данные отсутствуют	данные отсутствуют
104	444230.99	2162237.52	данные отсутствуют	данные отсутствуют

Государственный регистратор		ФГИС ЕГРН
полное наименование должности	подпись	инициалы, фамилия

М.П.

## Выписка из Единого государственного реестра недвижимости об объекте недвижимости

## Сведения о частях земельного участка

<b>Земельный участок</b>			
(вид объекта недвижимости)			
Лист № __ Раздела <b>4.2</b>	Всего листов раздела <b>4.2</b> : __	Всего разделов: __	Всего листов выписки: __
<b>05.03.2021 № 99/2021/379344637</b>			
Кадастровый номер:		<b>50:26:0180210:1</b>	

Номер точки	Координаты, м		Описание закрепления на местности	Средняя квадратическая погрешность определения координат характерных точек границы части земельного участка, м
	X	Y		
1	2	3	4	5
104	444230.99	2162237.52	данные отсутствуют	данные отсутствуют
105	444229.5	2162235.21	данные отсутствуют	данные отсутствуют
105	444229.5	2162235.21	данные отсутствуют	данные отсутствуют
106	444227.8	2162233.65	данные отсутствуют	данные отсутствуют
106	444227.8	2162233.65	данные отсутствуют	данные отсутствуют
107	444225.82	2162232.53	данные отсутствуют	данные отсутствуют
107	444225.82	2162232.53	данные отсутствуют	данные отсутствуют
108	444199.46	2162221.46	данные отсутствуют	данные отсутствуют
108	444199.46	2162221.46	данные отсутствуют	данные отсутствуют
109	444175.28	2162211.71	данные отсутствуют	данные отсутствуют
109	444175.28	2162211.71	данные отсутствуют	данные отсутствуют
110	444190.11	2162200.48	данные отсутствуют	данные отсутствуют
110	444190.11	2162200.48	данные отсутствуют	данные отсутствуют
111	444191.22	2162199.38	данные отсутствуют	данные отсутствуют
111	444191.22	2162199.38	данные отсутствуют	данные отсутствуют
112	444191.93	2162197.98	данные отсутствуют	данные отсутствуют
112	444191.93	2162197.98	данные отсутствуют	данные отсутствуют
Государственный регистратор				ФГИС ЕГРН
полное наименование должности			подпись	инициалы, фамилия

М.П.

Выписка из Единого государственного реестра недвижимости об объекте недвижимости  
**Сведения о частях земельного участка**

<b>Земельный участок</b>			
<small>(вид объекта недвижимости)</small>			
Лист № ___ Раздела <b>4.2</b>	Всего листов раздела <b>4.2</b> : ___	Всего разделов: ___	Всего листов выписки: ___
<b>05.03.2021 № 99/2021/379344637</b>			
Кадастровый номер:		<b>50:26:0180210:1</b>	

Номер точки	Координаты, м		Описание закрепления на местности	Средняя квадратическая погрешность определения координат характерных точек границы части земельного участка, м
	X	Y		
1	2	3	4	5
113	444207.96	2162153.61	данные отсутствуют	данные отсутствуют
113	444207.96	2162153.61	данные отсутствуют	данные отсутствуют
114	444225.24	2162105.09	данные отсутствуют	данные отсутствуют
114	444225.24	2162105.09	данные отсутствуют	данные отсутствуют
115	444242.35	2162057.98	данные отсутствуют	данные отсутствуют
115	444242.35	2162057.98	данные отсутствуют	данные отсутствуют
116	444253.39	2162026.46	данные отсутствуют	данные отсутствуют
116	444253.39	2162026.46	данные отсутствуют	данные отсутствуют

Государственный регистратор		ФГИС ЕГРН
полное наименование должности	подпись	инициалы, фамилия

М.П.



Выписка из Единого государственного реестра недвижимости об объекте недвижимости  
Сведения о частях земельного участка

<b>Земельный участок</b>				
<small>(вид объекта недвижимости)</small>				
Лист № ___ Раздела <b>4.2</b>		Всего листов раздела <b>4.2</b> : ___		Всего разделов: ___
Всего листов выписки: ___				
<b>05.03.2021 № 99/2021/379344637</b>				
Кадастровый номер:			<b>50:26:0180210:1</b>	
Сведения о характерных точках границы части (частей) земельного участка				
Учетный номер части: 19				
Система координат: МСК-73				
Зона №				
Номер точки	Координаты, м		Описание закрепления на местности	Средняя квадратическая погрешность определения координат характерных точек границы части земельного участка, м
	X	Y		
1	2	3	4	5
5	444270.93	2162429.74	Долговременный межевой знак	0.1
5	444270.93	2162429.74	данные отсутствуют	данные отсутствуют
6	444254.95	2162498.64	Долговременный межевой знак	0.1
6	444254.95	2162498.64	данные отсутствуют	данные отсутствуют
7	444249.54	2162538.87	Долговременный межевой знак	0.1
7	444249.54	2162538.87	данные отсутствуют	данные отсутствуют
8	444215.63	2162788.14	Долговременный межевой знак	0.1
8	444215.63	2162788.14	данные отсутствуют	данные отсутствуют
22	444187.31	2162284.66	данные отсутствуют	0.1
22	444187.31	2162284.66	данные отсутствуют	данные отсутствуют
22	444187.31	2162284.66	Угол здания (сооружения)	0.1
22	444187.31	2162284.66	данные отсутствуют	данные отсутствуют
23	444192.93	2162284.66	данные отсутствуют	0.1
23	444192.93	2162284.66	данные отсутствуют	данные отсутствуют
23	444192.93	2162284.66	Угол здания (сооружения)	0.1
23	444192.93	2162284.66	данные отсутствуют	данные отсутствуют
Государственный регистратор			ФГИС ЕГРН	
полное наименование должности			подпись	
			инициалы, фамилия	

М.П.

Выписка из Единого государственного реестра недвижимости об объекте недвижимости  
Сведения о частях земельного участка

<b>Земельный участок</b>			
<small>(вид объекта недвижимости)</small>			
Лист № <u>    </u> Раздела <b>4.2</b>	Всего листов раздела <b>4.2</b> : <u>    </u>	Всего разделов: <u>    </u>	Всего листов выписки: <u>    </u>
<b>05.03.2021 № 99/2021/379344637</b>			
Кадастровый номер:		<b>50:26:0180210:1</b>	

Номер точки	Координаты, м		Описание закрепления на местности	Средняя квадратическая погрешность определения координат характерных точек границы части земельного участка, м
	X	Y		
1	2	3	4	5
24	444192.93	2162290.95	данные отсутствуют	0.1
24	444192.93	2162290.95	данные отсутствуют	данные отсутствуют
24	444192.93	2162290.95	Угол здания (сооружения)	0.1
24	444192.93	2162290.95	данные отсутствуют	данные отсутствуют
25	444187.31	2162290.95	данные отсутствуют	0.1
25	444187.31	2162290.95	данные отсутствуют	данные отсутствуют
25	444187.31	2162290.95	Угол здания (сооружения)	0.1
25	444187.31	2162290.95	данные отсутствуют	данные отсутствуют
26	444043.31	2162749.45	данные отсутствуют	0.1
26	444043.31	2162749.45	данные отсутствуют	данные отсутствуют
26	444043.31	2162749.45	Угол здания (сооружения)	0.1
26	444043.31	2162749.45	данные отсутствуют	данные отсутствуют
27	444037.99	2162778.65	данные отсутствуют	0.1
27	444037.99	2162778.65	данные отсутствуют	данные отсутствуют
27	444037.99	2162778.65	Угол здания (сооружения)	0.1
27	444037.99	2162778.65	данные отсутствуют	данные отсутствуют
28	444027.53	2162776.42	данные отсутствуют	0.1

Государственный регистратор		ФГИС ЕГРН
полное наименование должности	подпись	инициалы, фамилия

М.П.

Выписка из Единого государственного реестра недвижимости об объекте недвижимости  
Сведения о частях земельного участка

<b>Земельный участок</b>			
<small>(вид объекта недвижимости)</small>			
Лист № __ Раздела <b>4.2</b>	Всего листов раздела <b>4.2</b> : __	Всего разделов: __	Всего листов выписки: __
<b>05.03.2021 № 99/2021/379344637</b>			
Кадастровый номер:		<b>50:26:0180210:1</b>	

Номер точки	Координаты, м		Описание закрепления на местности	Средняя квадратическая погрешность определения координат характерных точек границы части земельного участка, м
	X	Y		
1	2	3	4	5
28	444027.53	2162776.42	данные отсутствуют	данные отсутствуют
28	444027.53	2162776.42	Угол здания (сооружения)	0.1
28	444027.53	2162776.42	данные отсутствуют	данные отсутствуют
29	444030.98	2162757.52	данные отсутствуют	0.1
29	444030.98	2162757.52	данные отсутствуют	данные отсутствуют
29	444030.98	2162757.52	Угол здания (сооружения)	0.1
29	444030.98	2162757.52	данные отсутствуют	данные отсутствуют
30	444010.04	2162753.7	данные отсутствуют	0.1
30	444010.04	2162753.7	данные отсутствуют	данные отсутствуют
30	444010.04	2162753.7	Угол здания (сооружения)	0.1
30	444010.04	2162753.7	данные отсутствуют	данные отсутствуют
31	444008.35	2162761.7	данные отсутствуют	0.1
31	444008.35	2162761.7	данные отсутствуют	данные отсутствуют
31	444008.35	2162761.7	Угол здания (сооружения)	0.1
31	444008.35	2162761.7	данные отсутствуют	данные отсутствуют
32	443997.59	2162759.4	данные отсутствуют	0.1
32	443997.59	2162759.4	данные отсутствуют	данные отсутствуют
Государственный регистратор				ФГИС ЕГРН
полное наименование должности			подпись	инициалы, фамилия

М.П.

Выписка из Единого государственного реестра недвижимости об объекте недвижимости  
Сведения о частях земельного участка

<b>Земельный участок</b>			
(вид объекта недвижимости)			
Лист № __ Раздела <b>4.2</b>	Всего листов раздела <b>4.2</b> : __	Всего разделов: __	Всего листов выписки: __
<b>05.03.2021 № 99/2021/379344637</b>			
Кадастровый номер:		<b>50:26:0180210:1</b>	

Номер точки	Координаты, м		Описание закрепления на местности	Средняя квадратическая погрешность определения координат характерных точек границы части земельного участка, м
	X	Y		
1	2	3	4	5
32	443997.59	2162759.4	Угол здания (сооружения)	0.1
32	443997.59	2162759.4	данные отсутствуют	данные отсутствуют
33	444001.6	2162740.67	данные отсутствуют	0.1
33	444001.6	2162740.67	данные отсутствуют	данные отсутствуют
33	444001.6	2162740.67	Угол здания (сооружения)	0.1
33	444001.6	2162740.67	данные отсутствуют	данные отсутствуют
34	444141.98	2162268.76	данные отсутствуют	0.1
34	444141.98	2162268.76	данные отсутствуют	данные отсутствуют
34	444141.98	2162268.76	Угол здания (сооружения)	0.1
34	444141.98	2162268.76	данные отсутствуют	данные отсутствуют
35	444171.09	2162267.43	данные отсутствуют	0.1
35	444171.09	2162267.43	данные отсутствуют	данные отсутствуют
35	444171.09	2162267.43	Угол здания (сооружения)	0.1
35	444171.09	2162267.43	данные отсутствуют	данные отсутствуют
36	444172.87	2162306.49	данные отсутствуют	0.1
36	444172.87	2162306.49	данные отсутствуют	данные отсутствуют
36	444172.87	2162306.49	Угол здания (сооружения)	0.1

Государственный регистратор		ФГИС ЕГРН
полное наименование должности	подпись	инициалы, фамилия

М.П.

## Выписка из Единого государственного реестра недвижимости об объекте недвижимости

## Сведения о частях земельного участка

<b>Земельный участок</b>			
(вид объекта недвижимости)			
Лист № __ Раздела <b>4.2</b>	Всего листов раздела <b>4.2</b> : __	Всего разделов: __	Всего листов выписки: __
<b>05.03.2021 № 99/2021/379344637</b>			
Кадастровый номер:		<b>50:26:0180210:1</b>	

Номер точки	Координаты, м		Описание закрепления на местности	Средняя квадратическая погрешность определения координат характерных точек границы части земельного участка, м
	X	Y		
1	2	3	4	5
36	444172.87	2162306.49	данные отсутствуют	данные отсутствуют
37	444143.76	2162307.81	данные отсутствуют	0.1
37	444143.76	2162307.81	данные отсутствуют	данные отсутствуют
37	444143.76	2162307.81	Угол здания (сооружения)	0.1
37	444143.76	2162307.81	данные отсутствуют	данные отсутствуют
38	444159.8	2162786.54	данные отсутствуют	0.1
38	444159.8	2162786.54	данные отсутствуют	данные отсутствуют
39	444190.38	2162782.25	данные отсутствуют	0.1
39	444190.38	2162782.25	данные отсутствуют	данные отсутствуют
40	444192.12	2162794.66	данные отсутствуют	0.1
40	444192.12	2162794.66	данные отсутствуют	данные отсутствуют
41	444161.54	2162798.95	данные отсутствуют	0.1
41	444161.54	2162798.95	данные отсутствуют	данные отсутствуют
42	444157.26	2162640.9	данные отсутствуют	0.1
42	444157.26	2162640.9	данные отсутствуют	данные отсутствуют
42	444157.26	2162640.9	Угол здания (сооружения)	0.1
42	444157.26	2162640.9	данные отсутствуют	данные отсутствуют
Государственный регистратор				ФГИС ЕГРН
полное наименование должности			подпись	инициалы, фамилия

М.П.

Выписка из Единого государственного реестра недвижимости об объекте недвижимости  
Сведения о частях земельного участка

<b>Земельный участок</b>			
<small>(вид объекта недвижимости)</small>			
Лист № __ Раздела <b>4.2</b>	Всего листов раздела <b>4.2</b> : __	Всего разделов: __	Всего листов выписки: __
<b>05.03.2021 № 99/2021/379344637</b>			
Кадастровый номер:		<b>50:26:0180210:1</b>	

Номер точки	Координаты, м		Описание закрепления на местности	Средняя квадратическая погрешность определения координат характерных точек границы части земельного участка, м
	X	Y		
1	2	3	4	5
43	444172.69	2162643.05	данные отсутствуют	0.1
43	444172.69	2162643.05	данные отсутствуют	данные отсутствуют
43	444172.69	2162643.05	Угол здания (сооружения)	0.1
43	444172.69	2162643.05	данные отсутствуют	данные отсутствуют
44	444167.82	2162678.01	данные отсутствуют	0.1
44	444167.82	2162678.01	данные отсутствуют	данные отсутствуют
44	444167.82	2162678.01	Угол здания (сооружения)	0.1
44	444167.82	2162678.01	данные отсутствуют	данные отсутствуют
45	444152.39	2162675.96	данные отсутствуют	0.1
45	444152.39	2162675.96	данные отсутствуют	данные отсутствуют
45	444152.39	2162675.96	Угол здания (сооружения)	0.1
45	444152.39	2162675.96	данные отсутствуют	данные отсутствуют
46	444120.1	2162670.38	данные отсутствуют	0.1
46	444120.1	2162670.38	данные отсутствуют	данные отсутствуют
46	444120.1	2162670.38	данные отсутствуют	0.1
46	444120.1	2162670.38	данные отсутствуют	данные отсутствуют
46	444120.1	2162670.38	Угол здания (сооружения)	0.1

Государственный регистратор		ФГИС ЕГРН
полное наименование должности	подпись	инициалы, фамилия

М.П.

Выписка из Единого государственного реестра недвижимости об объекте недвижимости  
Сведения о частях земельного участка

<b>Земельный участок</b>			
(вид объекта недвижимости)			
Лист № __ Раздела <b>4.2</b>	Всего листов раздела <b>4.2</b> : __	Всего разделов: __	Всего листов выписки: __
<b>05.03.2021 № 99/2021/379344637</b>			
Кадастровый номер:		<b>50:26:0180210:1</b>	

Номер точки	Координаты, м		Описание закрепления на местности	Средняя квадратическая погрешность определения координат характерных точек границы части земельного участка, м
	X	Y		
1	2	3	4	5
46	444120.1	2162670.38	данные отсутствуют	данные отсутствуют
47	444135.47	2162671.38	данные отсутствуют	0.1
47	444135.47	2162671.38	данные отсутствуют	данные отсутствуют
47	444135.47	2162671.38	данные отсутствуют	0.1
47	444135.47	2162671.38	данные отсутствуют	данные отсутствуют
47	444135.47	2162671.38	Угол здания (сооружения)	0.1
47	444135.47	2162671.38	данные отсутствуют	данные отсутствуют
48	444133.2	2162706.15	данные отсутствуют	0.1
48	444133.2	2162706.15	данные отсутствуют	данные отсутствуют
48	444133.2	2162706.15	данные отсутствуют	0.1
48	444133.2	2162706.15	данные отсутствуют	данные отсутствуют
48	444133.2	2162706.15	Угол здания (сооружения)	0.1
48	444133.2	2162706.15	данные отсутствуют	данные отсутствуют
49	444117.84	2162705.15	данные отсутствуют	0.1
49	444117.84	2162705.15	данные отсутствуют	данные отсутствуют
49	444117.84	2162705.15	данные отсутствуют	0.1
49	444117.84	2162705.15	данные отсутствуют	данные отсутствуют
Государственный регистратор				ФГИС ЕГРН
полное наименование должности			подпись	инициалы, фамилия

М.П.

Выписка из Единого государственного реестра недвижимости об объекте недвижимости  
Сведения о частях земельного участка

<b>Земельный участок</b>			
<small>(вид объекта недвижимости)</small>			
Лист № <u>    </u> Раздела <b>4.2</b>	Всего листов раздела <b>4.2</b> : <u>    </u>	Всего разделов: <u>    </u>	Всего листов выписки: <u>    </u>
<b>05.03.2021 № 99/2021/379344637</b>			
Кадастровый номер:		<b>50:26:0180210:1</b>	

Номер точки	Координаты, м		Описание закрепления на местности	Средняя квадратическая погрешность определения координат характерных точек границы части земельного участка, м
	X	Y		
1	2	3	4	5
49	444117.84	2162705.15	Угол здания (сооружения)	0.1
49	444117.84	2162705.15	данные отсутствуют	данные отсутствуют
50	444198.83	2162793.34	данные отсутствуют	0.1
50	444198.83	2162793.34	данные отсутствуют	данные отсутствуют
51	444198.6	2162783.38	данные отсутствуют	0.1
51	444198.6	2162783.38	данные отсутствуют	данные отсутствуют
52	444208.72	2162783.15	данные отсутствуют	0.1
52	444208.72	2162783.15	данные отсутствуют	данные отсутствуют
53	444208.95	2162793.11	данные отсутствуют	0.1
53	444208.95	2162793.11	данные отсутствуют	данные отсутствуют
54	444178.32	2162707.87	данные отсутствуют	0.1
54	444178.32	2162707.87	данные отсутствуют	данные отсутствуют
54	444178.32	2162707.87	Угол здания (сооружения)	0.1
54	444178.32	2162707.87	данные отсутствуют	данные отсутствуют
55	444190.27	2162708.44	данные отсутствуют	0.1
55	444190.27	2162708.44	данные отсутствуют	данные отсутствуют
55	444190.27	2162708.44	Угол здания (сооружения)	0.1
Государственный регистратор				ФГИС ЕГРН
полное наименование должности			подпись	инициалы, фамилия

М.П.



Выписка из Единого государственного реестра недвижимости об объекте недвижимости  
Сведения о частях земельного участка

<b>Земельный участок</b>			
<small>(вид объекта недвижимости)</small>			
Лист № ___ Раздела <b>4.2</b>	Всего листов раздела <b>4.2</b> : ___	Всего разделов: ___	Всего листов выписки: ___
<b>05.03.2021 № 99/2021/379344637</b>			
Кадастровый номер:		<b>50:26:0180210:1</b>	

Номер точки	Координаты, м		Описание закрепления на местности	Средняя квадратическая погрешность определения координат характерных точек границы части земельного участка, м
	X	Y		
1	2	3	4	5
55	444190.27	2162708.44	данные отсутствуют	данные отсутствуют
56	444188.83	2162738.6	данные отсутствуют	0.1
56	444188.83	2162738.6	данные отсутствуют	данные отсутствуют
56	444188.83	2162738.6	Угол здания (сооружения)	0.1
56	444188.83	2162738.6	данные отсутствуют	данные отсутствуют
57	444176.88	2162738.02	данные отсутствуют	0.1
57	444176.88	2162738.02	данные отсутствуют	данные отсутствуют
57	444176.88	2162738.02	Угол здания (сооружения)	0.1
57	444176.88	2162738.02	данные отсутствуют	данные отсутствуют
58	444208.57	2162778.28	Угол здания (сооружения)	0.1
58	444208.57	2162778.28	данные отсутствуют	данные отсутствуют
59	444208.8	2162788.24	Угол здания (сооружения)	0.1
59	444208.8	2162788.24	данные отсутствуют	данные отсутствуют
60	444198.68	2162788.47	Угол здания (сооружения)	0.1
60	444198.68	2162788.47	данные отсутствуют	данные отсутствуют
61	444198.45	2162778.51	Угол здания (сооружения)	0.1
61	444198.45	2162778.51	данные отсутствуют	данные отсутствуют
Государственный регистратор				ФГИС ЕГРН
полное наименование должности			подпись	инициалы, фамилия

М.П.

Выписка из Единого государственного реестра недвижимости об объекте недвижимости  
Сведения о частях земельного участка

<b>Земельный участок</b>			
<small>(вид объекта недвижимости)</small>			
Лист № ___ Раздела <b>4.2</b>	Всего листов раздела <b>4.2</b> : ___	Всего разделов: ___	Всего листов выписки: ___
<b>05.03.2021 № 99/2021/379344637</b>			
Кадастровый номер:		<b>50:26:0180210:1</b>	

Номер точки	Координаты, м		Описание закрепления на местности	Средняя квадратическая погрешность определения координат характерных точек границы части земельного участка, м
	X	Y		
1	2	3	4	5
62	444190.23	2162777.38	Угол здания (сооружения)	0.1
62	444190.23	2162777.38	данные отсутствуют	данные отсутствуют
63	444191.97	2162789.79	Угол здания (сооружения)	0.1
63	444191.97	2162789.79	данные отсутствуют	данные отсутствуют
64	444161.39	2162794.08	Угол здания (сооружения)	0.1
64	444161.39	2162794.08	данные отсутствуют	данные отсутствуют
65	444159.65	2162781.67	Угол здания (сооружения)	0.1
65	444159.65	2162781.67	данные отсутствуют	данные отсутствуют
66	444241.57	2162026.01	данные отсутствуют	данные отсутствуют
66	444241.57	2162026.01	данные отсутствуют	данные отсутствуют
67	444231.69	2162054.21	данные отсутствуют	данные отсутствуют
67	444231.69	2162054.21	данные отсутствуют	данные отсутствуют
68	444214.6	2162101.28	данные отсутствуют	данные отсутствуют
68	444214.6	2162101.28	данные отсутствуют	данные отсутствуют
69	444197.32	2162149.8	данные отсутствуют	данные отсутствуют
69	444197.32	2162149.8	данные отсутствуют	данные отсутствуют
70	444181.73	2162192.96	данные отсутствуют	данные отсутствуют
Государственный регистратор				ФГИС ЕГРН
полное наименование должности			подпись	инициалы, фамилия

М.П.

Выписка из Единого государственного реестра недвижимости об объекте недвижимости  
Сведения о частях земельного участка

<b>Земельный участок</b>			
<small>(вид объекта недвижимости)</small>			
Лист № __ Раздела <b>4.2</b>	Всего листов раздела <b>4.2</b> : __	Всего разделов: __	Всего листов выписки: __
<b>05.03.2021 № 99/2021/379344637</b>			
Кадастровый номер:		<b>50:26:0180210:1</b>	

Номер точки	Координаты, м		Описание закрепления на местности	Средняя квадратическая погрешность определения координат характерных точек границы части земельного участка, м
	X	Y		
1	2	3	4	5
70	444181.73	2162192.96	данные отсутствуют	данные отсутствуют
71	444165.09	2162206.01	данные отсутствуют	данные отсутствуют
71	444165.09	2162206.01	данные отсутствуют	данные отсутствуют
72	444163.99	2162207.11	данные отсутствуют	данные отсутствуют
72	444163.99	2162207.11	данные отсутствуют	данные отсутствуют
73	444163.43	2162208.07	данные отсутствуют	данные отсутствуют
73	444163.43	2162208.07	данные отсутствуют	данные отсутствуют
74	444139.4	2162204.45	данные отсутствуют	данные отсутствуют
74	444139.4	2162204.45	данные отсутствуют	данные отсутствуют
75	444129.56	2162203.26	данные отсутствуют	данные отсутствуют
75	444129.56	2162203.26	данные отсутствуют	данные отсутствуют
76	444124.74	2162224.13	данные отсутствуют	данные отсутствуют
76	444124.74	2162224.13	данные отсутствуют	данные отсутствуют
77	444136.53	2162225.56	данные отсутствуют	данные отсутствуют
77	444136.53	2162225.56	данные отсутствуют	данные отсутствуют
78	444162.32	2162229.44	данные отсутствуют	данные отсутствуют
78	444162.32	2162229.44	данные отсутствуют	данные отсутствуют
Государственный регистратор				ФГИС ЕГРН
полное наименование должности			подпись	инициалы, фамилия

М.П.

Выписка из Единого государственного реестра недвижимости об объекте недвижимости  
Сведения о частях земельного участка

<b>Земельный участок</b>			
<small>(вид объекта недвижимости)</small>			
Лист № <u>    </u> Раздела <b>4.2</b>	Всего листов раздела <b>4.2</b> : <u>    </u>	Всего разделов: <u>    </u>	Всего листов выписки: <u>    </u>
<b>05.03.2021 № 99/2021/379344637</b>			
Кадастровый номер:		<b>50:26:0180210:1</b>	

Номер точки	Координаты, м		Описание закрепления на местности	Средняя квадратическая погрешность определения координат характерных точек границы части земельного участка, м
	X	Y		
1	2	3	4	5
79	444191.57	2162241.25	данные отсутствуют	данные отсутствуют
79	444191.57	2162241.25	данные отсутствуют	данные отсутствуют
80	444213.86	2162250.01	данные отсутствуют	данные отсутствуют
80	444213.86	2162250.01	данные отсутствуют	данные отсутствуют
81	444217.55	2162246.08	данные отсутствуют	данные отсутствуют
81	444217.55	2162246.08	данные отсутствуют	данные отсутствуют
82	444228.15	2162268.89	данные отсутствуют	данные отсутствуют
82	444228.15	2162268.89	данные отсутствуют	данные отсутствуют
83	444245.24	2162305.51	данные отсутствуют	данные отсутствуют
83	444245.24	2162305.51	данные отсутствуют	данные отсутствуют
84	444258.4	2162333.98	данные отсутствуют	данные отсутствуют
84	444258.4	2162333.98	данные отсутствуют	данные отсутствуют
85	444277.18	2162374.12	данные отсутствуют	данные отсутствуют
85	444277.18	2162374.12	данные отсутствуют	данные отсутствуют
86	444270.3	2162402.36	данные отсутствуют	данные отсутствуют
86	444270.3	2162402.36	данные отсутствуют	данные отсутствуют
87	444261.83	2162437.15	данные отсутствуют	данные отсутствуют
Государственный регистратор				ФГИС ЕГРН
полное наименование должности			подпись	инициалы, фамилия

М.П.

Выписка из Единого государственного реестра недвижимости об объекте недвижимости  
Сведения о частях земельного участка

<b>Земельный участок</b>			
<small>(вид объекта недвижимости)</small>			
Лист № ___ Раздела <b>4.2</b>	Всего листов раздела <b>4.2</b> : ___	Всего разделов: ___	Всего листов выписки: ___
<b>05.03.2021 № 99/2021/379344637</b>			
Кадастровый номер:		<b>50:26:0180210:1</b>	

Номер точки	Координаты, м		Описание закрепления на местности	Средняя квадратическая погрешность определения координат характерных точек границы части земельного участка, м
	X	Y		
1	2	3	4	5
87	444261.83	2162437.15	данные отсутствуют	данные отсутствуют
88	444251.05	2162483.39	данные отсутствуют	данные отсутствуют
88	444251.05	2162483.39	данные отсутствуют	данные отсутствуют
89	444244.16	2162533.27	данные отсутствуют	данные отсутствуют
89	444244.16	2162533.27	данные отсутствуют	данные отсутствуют
90	444237.52	2162584.03	данные отсутствуют	данные отсутствуют
90	444237.52	2162584.03	данные отсутствуют	данные отсутствуют
91	444231.39	2162632.06	данные отсутствуют	данные отсутствуют
91	444231.39	2162632.06	данные отсутствуют	данные отсутствуют
92	444224.75	2162684.08	данные отсутствуют	данные отсутствуют
92	444224.75	2162684.08	данные отсутствуют	данные отсутствуют
93	444218.41	2162733.7	данные отсутствуют	данные отсутствуют
93	444218.41	2162733.7	данные отсутствуют	данные отсутствуют
94	444211.93	2162784.41	данные отсутствуют	данные отсутствуют
94	444211.93	2162784.41	данные отсутствуют	данные отсутствуют
95	444212.54	2162786.91	данные отсутствуют	данные отсутствуют
95	444212.54	2162786.91	данные отсутствуют	данные отсутствуют
Государственный регистратор				ФГИС ЕГРН
полное наименование должности			подпись	инициалы, фамилия

М.П.

Выписка из Единого государственного реестра недвижимости об объекте недвижимости  
Сведения о частях земельного участка

<b>Земельный участок</b>			
(вид объекта недвижимости)			
Лист № __ Раздела <b>4.2</b>	Всего листов раздела <b>4.2</b> : __	Всего разделов: __	Всего листов выписки: __
<b>05.03.2021 № 99/2021/379344637</b>			
Кадастровый номер:		<b>50:26:0180210:1</b>	

Номер точки	Координаты, м		Описание закрепления на местности	Средняя квадратическая погрешность определения координат характерных точек границы части земельного участка, м
	X	Y		
1	2	3	4	5
96	444213.68	2162788.49	данные отсутствуют	данные отсутствуют
96	444213.68	2162788.49	данные отсутствуют	данные отсутствуют
97	444213.74	2162788.53	данные отсутствуют	данные отсутствуют
97	444213.74	2162788.53	данные отсутствуют	данные отсутствуют
98	444288.23	2162373.75	данные отсутствуют	данные отсутствуют
98	444288.23	2162373.75	данные отсутствуют	данные отсутствуют
99	444287.96	2162372.11	данные отсутствуют	данные отсутствуют
99	444287.96	2162372.11	данные отсутствуют	данные отсутствуют
100	444268.19	2162329.43	данные отсутствуют	данные отсутствуют
100	444268.19	2162329.43	данные отсутствуют	данные отсутствуют
101	444255.03	2162300.96	данные отсутствуют	данные отсутствуют
101	444255.03	2162300.96	данные отсутствуют	данные отсутствуют
102	444237.93	2162264.33	данные отсутствуют	данные отсутствуют
102	444237.93	2162264.33	данные отсутствуют	данные отсутствуют
103	444226.45	2162239.63	данные отсутствуют	данные отсутствуют
103	444226.45	2162239.63	данные отсутствуют	данные отсутствуют
104	444230.99	2162237.52	данные отсутствуют	данные отсутствуют
Государственный регистратор				ФГИС ЕГРН
полное наименование должности			подпись	инициалы, фамилия

М.П.

Выписка из Единого государственного реестра недвижимости об объекте недвижимости  
Сведения о частях земельного участка

<b>Земельный участок</b>			
<small>(вид объекта недвижимости)</small>			
Лист № <u>    </u> Раздела <b>4.2</b>	Всего листов раздела <b>4.2</b> : <u>    </u>	Всего разделов: <u>    </u>	Всего листов выписки: <u>    </u>
<b>05.03.2021 № 99/2021/379344637</b>			
Кадастровый номер:		<b>50:26:0180210:1</b>	

Номер точки	Координаты, м		Описание закрепления на местности	Средняя квадратическая погрешность определения координат характерных точек границы части земельного участка, м
	X	Y		
1	2	3	4	5
104	444230.99	2162237.52	данные отсутствуют	данные отсутствуют
105	444229.5	2162235.21	данные отсутствуют	данные отсутствуют
105	444229.5	2162235.21	данные отсутствуют	данные отсутствуют
106	444227.8	2162233.65	данные отсутствуют	данные отсутствуют
106	444227.8	2162233.65	данные отсутствуют	данные отсутствуют
107	444225.82	2162232.53	данные отсутствуют	данные отсутствуют
107	444225.82	2162232.53	данные отсутствуют	данные отсутствуют
108	444199.46	2162221.46	данные отсутствуют	данные отсутствуют
108	444199.46	2162221.46	данные отсутствуют	данные отсутствуют
109	444175.28	2162211.71	данные отсутствуют	данные отсутствуют
109	444175.28	2162211.71	данные отсутствуют	данные отсутствуют
110	444190.11	2162200.48	данные отсутствуют	данные отсутствуют
110	444190.11	2162200.48	данные отсутствуют	данные отсутствуют
111	444191.22	2162199.38	данные отсутствуют	данные отсутствуют
111	444191.22	2162199.38	данные отсутствуют	данные отсутствуют
112	444191.93	2162197.98	данные отсутствуют	данные отсутствуют
112	444191.93	2162197.98	данные отсутствуют	данные отсутствуют
Государственный регистратор				ФГИС ЕГРН
полное наименование должности			подпись	инициалы, фамилия

М.П.

Выписка из Единого государственного реестра недвижимости об объекте недвижимости  
Сведения о частях земельного участка

<b>Земельный участок</b>			
<small>(вид объекта недвижимости)</small>			
Лист № __ Раздела <b>4.2</b>	Всего листов раздела <b>4.2</b> : __	Всего разделов: __	Всего листов выписки: __
<b>05.03.2021 № 99/2021/379344637</b>			
Кадастровый номер:		<b>50:26:0180210:1</b>	

Номер точки	Координаты, м		Описание закрепления на местности	Средняя квадратическая погрешность определения координат характерных точек границы части земельного участка, м
	X	Y		
1	2	3	4	5
113	444207.96	2162153.61	данные отсутствуют	данные отсутствуют
113	444207.96	2162153.61	данные отсутствуют	данные отсутствуют
114	444225.24	2162105.09	данные отсутствуют	данные отсутствуют
114	444225.24	2162105.09	данные отсутствуют	данные отсутствуют
115	444242.35	2162057.98	данные отсутствуют	данные отсутствуют
115	444242.35	2162057.98	данные отсутствуют	данные отсутствуют
116	444253.39	2162026.46	данные отсутствуют	данные отсутствуют
116	444253.39	2162026.46	данные отсутствуют	данные отсутствуют

Государственный регистратор		ФГИС ЕГРН
полное наименование должности	подпись	инициалы, фамилия

М.П.