

Выписка из Единого государственного реестра недвижимости об объекте недвижимости

Сведения о характеристиках объекта недвижимости

На основании запроса от 21.01.2021 г., поступившего на рассмотрение 22.01.2021 г., сообщаем, что согласно записям Единого государственного реестра недвижимости:

Земельный участок			
(вид объекта недвижимости)			
Лист № ___ Раздела 1	Всего листов раздела 1 : ___	Всего разделов: ___	Всего листов выписки: ___
22.01.2021 № 99/2021/371322996			
Кадастровый номер:		55:36:040117:3047	

Номер кадастрового квартала:	55:36:040117
Дата присвоения кадастрового номера:	01.06.2007
Ранее присвоенный государственный учетный номер:	данные отсутствуют
Адрес:	установлено относительно ориентира, расположенного в границах участка. Ориентир здание культурно-досуговый центр. Почтовый адрес ориентира: Омская область, г Омск, Центральный АО, ул. Гагарина / Карла Либкнехта, д. 3/12, корп 1
Площадь:	5362 +/- 22кв. м
Кадастровая стоимость, руб.:	25289015.08
Кадастровые номера расположенных в пределах земельного участка объектов недвижимости:	55:36:040117:4267
Кадастровые номера объектов недвижимости, из которых образован объект недвижимости:	55:36:040117:23, 55:36:040117:3001
Кадастровые номера образованных объектов недвижимости:	данные отсутствуют
Сведения о включении объекта недвижимости в состав предприятия как имущественного комплекса:	

Государственный регистратор		ФГИС ЕГРН
полное наименование должности	подпись	инициалы, фамилия

М.П.

Выписка из Единого государственного реестра недвижимости об объекте недвижимости

Сведения о характеристиках объекта недвижимости

Земельный участок			
(вид объекта недвижимости)			
Лист № __ Раздела 1	Всего листов раздела 1 : __	Всего разделов: __	Всего листов выписки: __
22.01.2021 № 99/2021/371322996			
Кадастровый номер:		55:36:040117:3047	

Категория земель:	Земли населённых пунктов
Виды разрешенного использования:	Для общественно-деловых целей под здание, для размещения объектов торговли, общественного питания и бытового обслуживания, для размещения административных и офисных зданий, объектов образования, науки, здравоохранения и социального обеспечения, физической культуры и спорта, культуры, искусства, религии
Сведения о кадастровом инженеру:	данные отсутствуют
Сведения о лесах, водных объектах и об иных природных объектах, расположенных в пределах земельного участка:	данные отсутствуют
Сведения о том, что земельный участок полностью или частично расположен в границах зоны с особыми условиями использования территории или территории объекта культурного наследия	данные отсутствуют
Сведения о том, что земельный участок расположен в границах особой экономической зоны, территории опережающего социально-экономического развития, зоны территориального развития в Российской Федерации, игровой зоны:	данные отсутствуют
Сведения о том, что земельный участок расположен в границах особо охраняемой природной территории, охотничьих угодий, лесничеств, лесопарков:	данные отсутствуют
Сведения о результатах проведения государственного земельного надзора:	данные отсутствуют
Сведения о расположении земельного участка в границах территории, в отношении которой утвержден проект межевания территории:	данные отсутствуют

Государственный регистратор		ФГИС ЕГРН
полное наименование должности	подпись	инициалы, фамилия

М.П.

Выписка из Единого государственного реестра недвижимости об объекте недвижимости
Сведения о характеристиках объекта недвижимости

Земельный участок			
(вид объекта недвижимости)			
Лист № __ Раздела 1	Всего листов раздела 1 : __	Всего разделов: __	Всего листов выписки: __
22.01.2021 № 99/2021/371322996			
Кадастровый номер:		55:36:040117:3047	

Условный номер земельного участка:	данные отсутствуют
Сведения о принятии акта и (или) заключении договора, предусматривающих предоставление в соответствии с земельным законодательством исполнительным органом государственной власти или органом местного самоуправления находящегося в государственной или муниципальной собственности земельного участка для строительства наемного дома социального использования или наемного дома коммерческого использования:	данные отсутствуют
Сведения о том, что земельный участок или земельные участки образованы на основании решения об изъятии земельного участка и (или) расположенного на нем объекта недвижимости для государственных или муниципальных нужд:	данные отсутствуют
Сведения о том, что земельный участок образован из земель или земельного участка, государственная собственность на которые не разграничена:	данные отсутствуют
Сведения о наличии земельного спора о местоположении границ земельных участков:	данные отсутствуют
Статус записи об объекте недвижимости:	Сведения об объекте недвижимости имеют статус "актуальные, ранее учтенные"
Особые отметки:	Сведения о видах разрешенного использования имеют статус «Актуальные незасвидетельствованные». Право (ограничение права, обременение объекта недвижимости) зарегистрировано на данный объект недвижимости с видами разрешенного использования отсутствует. Сведения необходимые для заполнения раздела 3.1 отсутствуют.
Получатель выписки:	ПУБЛИЧНОЕ АКЦИОНЕРНОЕ ОБЩЕСТВО БАНК "ФИНАНСОВАЯ КОРПОРАЦИЯ ОТКРЫТИЕ" ИНН 7706092528

Государственный регистратор		ФГИС ЕГРН
полное наименование должности	подпись	инициалы, фамилия

М.П.

Выписка из Единого государственного реестра недвижимости об объекте недвижимости
Сведения о зарегистрированных правах

Земельный участок			
(вид объекта недвижимости)			
Лист № __ Раздела 2	Всего листов раздела 2 : __	Всего разделов: __	Всего листов выписки: __
22.01.2021 № 99/2021/371322996			
Кадастровый номер:		55:36:040117:3047	
1.	Правообладатель (правообладатели):	1.1.	Козубович Ольга Борисовна
2.	Вид, номер и дата государственной регистрации права:	2.1.	Долевая собственность, № 55-55-01/098/2007-238 от 30.07.2007, 1/100
3.	Ограничение прав и обременение объекта недвижимости:	не зарегистрировано	

Государственный регистратор		ФГИС ЕГРН
полное наименование должности	подпись	инициалы, фамилия

М.П.

Земельный участок			
(вид объекта недвижимости)			
Лист № ___ Раздела <u>2</u>	Всего листов раздела <u>2</u> : ___	Всего разделов: ___	Всего листов выписки: ___
22.01.2021 № 99/2021/371322996			
Кадастровый номер:		55:36:040117:3047	

1.	Правообладатель (правообладатели):	1.2.	Турманидзе Эдуард Леванович
2.	Вид, номер и дата государственной регистрации права:	2.2.	Долевая собственность, № 55-55-01/213/2013-094 от 01.11.2013, 1/50
3.	Ограничение прав и обременение объекта недвижимости:		
	3.2.1.	вид:	Запрещение регистрации
		дата государственной регистрации:	30.10.2019
		номер государственной регистрации:	55:36:040117:3047-55/092/2019-14
		срок, на который установлено ограничение прав и обременение объекта недвижимости:	
		лицо, в пользу которого установлено ограничение прав и обременение объекта недвижимости:	не определено
		основание государственной регистрации:	'Постановление о запрете на совершение действий по регистрации (pdf)' №176803801/5506 от 28.10.2019, ОСП по Центральному АО № 2 г.Омска
	3.2.2.	вид:	Ипотека
		дата государственной регистрации:	22.03.2016
		номер государственной регистрации:	55-55/001-55/101/002/2016-8318/1
		срок, на который установлено ограничение прав и обременение объекта недвижимости:	с 22.03.2016 по 16.03.2017
		лицо, в пользу которого установлено ограничение прав и обременение объекта недвижимости:	Банк "СИБЭС" (акционерное общество), ИНН: 5503044518
основание государственной регистрации:			
1.	Правообладатель (правообладатели):	1.3.	Публичное акционерное общество Национальный банк "ТРАСТ", ИНН: 7831001567
2.	Вид, номер и дата государственной регистрации права:	2.3.	Долевая собственность, № 55:36:040117:3047-55/107/2018-9 от 26.11.2018, 21/100
3.	Ограничение прав и обременение объекта недвижимости:	не зарегистрировано	
1.	Правообладатель (правообладатели):	1.4.	Публичное акционерное общество Национальный банк "ТРАСТ", ИНН: 7831001567
2.	Вид, номер и дата государственной регистрации права:	2.4.	Долевая собственность, № 55:36:040117:3047-55/095/2018-13 от 27.11.2018, 19/25
3.	Ограничение прав и обременение объекта недвижимости:	не зарегистрировано	

Государственный регистратор		ФГИС ЕГРН
полное наименование должности	подпись	инициалы, фамилия

Земельный участок			
(вид объекта недвижимости)			
Лист № ___ Раздела <u>2</u>	Всего листов раздела <u>2</u> : ___	Всего разделов: ___	Всего листов выписки: ___
22.01.2021 № 99/2021/371322996			
Кадастровый номер:		55:36:040117:3047	

1.	Правообладатель (правообладатели):	1.5.	данные о правообладателе отсутствуют
2.	Вид, номер и дата государственной регистрации права:	2.5.	не зарегистрировано
3.	Ограничение прав и обременение объекта недвижимости:		
	3.5.1.	вид:	Ипотека
		дата государственной регистрации:	14.09.2018
		номер государственной регистрации:	55:36:040117:3047-55/094/2018-6
		срок, на который установлено ограничение прав и обременение объекта недвижимости:	с 28.09.2011 по 01.08.2018
		лицо, в пользу которого установлено ограничение прав и обременение объекта недвижимости:	Публичное акционерное общество Национальный Банк "ТРАСТ" (Банк "Траст"(ПАО)), ИНН: 7831001567
основание государственной регистрации:		'Договор об ипотеке' №3 от 20.09.2011; 'Договор уступки прав требования ' №0179 NOV от 25.07.2018	
4.	Договоры участия в долевом строительстве:	не зарегистрировано	
5.	Заявленные в судебном порядке права требования:	данные отсутствуют	
6.	Сведения о возражении в отношении зарегистрированного права:	данные отсутствуют	
7.	Сведения о наличии решения об изъятии объекта недвижимости для государственных и муниципальных нужд:	данные отсутствуют	
8.	Сведения о невозможности государственной регистрации без личного участия правообладателя или его законного представителя:		
9.	Правопритязания и сведения о наличии поступивших, но не рассмотренных заявлений о проведении государственной регистрации права (перехода, прекращения права), ограничения права или обременения объекта недвижимости, сделки в отношении объекта недвижимости:	данные отсутствуют	
10.	Сведения об осуществлении государственной регистрации сделки, права, ограничения права без необходимого в силу закона согласия третьего лица, органа:	данные отсутствуют	
11.	Сведения о невозможности государственной регистрации перехода, прекращения, ограничения права на земельный участок из земель сельскохозяйственного назначения:		

Государственный регистратор		ФГИС ЕГРН
полное наименование должности	подпись	инициалы, фамилия

М.П.

Выписка из Единого государственного реестра недвижимости об объекте недвижимости
Описание местоположения земельного участка

Земельный участок			
(вид объекта недвижимости)			
Лист № __ Раздела 3	Всего листов раздела 3 : __	Всего разделов: __	Всего листов выписки: __
22.01.2021 № 99/2021/371322996			
Кадастровый номер:		55:36:040117:3047	

План (чертеж, схема) земельного участка			
			
Масштаб 1: данные отсутствуют	Условные обозначения:		

Государственный регистратор		ФГИС ЕГРН
полное наименование должности	подпись	инициалы, фамилия

М.П.

Выписка из Единого государственного реестра недвижимости об объекте недвижимости
Описание местоположения земельного участка

Земельный участок			
(вид объекта недвижимости)			
Лист № __ Раздела 3.2	Всего листов раздела 3.2 : __	Всего разделов: __	Всего листов выписки: __
22.01.2021 № 99/2021/371322996			
Кадастровый номер:		55:36:040117:3047	

Сведения о характерных точках границы земельного участка				
Система координат: МСК-48				
Зона №				
Номер точки	Координаты		Описание закрепления на местности	Средняя квадратическая погрешность определения координат характерных точек границ земельного участка, м
	X	Y		
1	2	3	4	5
1	15925.7	9800.97	данные отсутствуют	данные отсутствуют
2	15924.13	9797.66	данные отсутствуют	данные отсутствуют
3	15942.36	9752.24	данные отсутствуют	данные отсутствуют
4	15948.99	9753.07	данные отсутствуют	данные отсутствуют
5	16005.83	9728.87	данные отсутствуют	данные отсутствуют
6	16007.97	9723.25	данные отсутствуют	данные отсутствуют
7	16040.45	9709.41	данные отсутствуют	данные отсутствуют
8	16053.81	9704.58	данные отсутствуют	данные отсутствуют
9	16057.54	9704.54	данные отсутствуют	данные отсутствуют
10	16058.39	9704.53	данные отсутствуют	данные отсутствуют
11	16062.67	9708.9	данные отсутствуют	данные отсутствуют
12	16063.56	9711.39	данные отсутствуют	данные отсутствуют
13	16064.09	9714.21	данные отсутствуют	данные отсутствуют
14	16067.48	9732.24	данные отсутствуют	данные отсутствуют
15	16066.01	9735.44	данные отсутствуют	данные отсутствуют

Государственный регистратор		ФГИС ЕГРН
полное наименование должности	подпись	инициалы, фамилия

М.П.

Выписка из Единого государственного реестра недвижимости об объекте недвижимости
Описание местоположения земельного участка

Земельный участок			
(вид объекта недвижимости)			
Лист № __ Раздела 3.2	Всего листов раздела 3.2 : __	Всего разделов: __	Всего листов выписки: __
22.01.2021 № 99/2021/371322996			
Кадастровый номер:		55:36:040117:3047	


Сведения о характерных точках границы земельного участка				
Система координат: МСК-48				
Зона №				
Номер точки	Координаты		Описание закрепления на местности	Средняя квадратическая погрешность определения координат характерных точек границ земельного участка, м
	X	Y		
1	2	3	4	5
16	16054.27	9747.5	данные отсутствуют	данные отсутствуют
17	16007.86	9767.15	данные отсутствуют	данные отсутствуют
18	16006.53	9763.98	данные отсутствуют	данные отсутствуют
19	15992.87	9769.73	данные отсутствуют	данные отсутствуют
20	15994.1	9772.64	данные отсутствуют	данные отсутствуют
21	15926	9801.61	данные отсутствуют	данные отсутствуют

Государственный регистратор		ФГИС ЕГРН
полное наименование должности	подпись	инициалы, фамилия

М.П.

Выписка из Единого государственного реестра недвижимости об объекте недвижимости
Сведения о частях земельного участка

Земельный участок			
<small>(вид объекта недвижимости)</small>			
Лист № __ Раздела 4	Всего листов раздела 4 : __	Всего разделов: __	Всего листов выписки: __
22.01.2021 № 99/2021/371322996			
Кадастровый номер:		55:36:040117:3047	


План (чертеж, схема) части земельного участка	Учетный номер части: 55:36:040117:3047/1
	
Масштаб 1: данные отсутствуют	Условные обозначения:

Государственный регистратор		ФГИС ЕГРН
полное наименование должности	подпись	инициалы, фамилия

М.П.

Выписка из Единого государственного реестра недвижимости об объекте недвижимости
Сведения о частях земельного участка

Земельный участок			
<small>(вид объекта недвижимости)</small>			
Лист № __ Раздела 4	Всего листов раздела 4 : __	Всего разделов: __	Всего листов выписки: __
22.01.2021 № 99/2021/371322996			
Кадастровый номер:		55:36:040117:3047	


План (чертеж, схема) части земельного участка	Учетный номер части: 55:36:040117:3047/1
	
Масштаб 1: данные отсутствуют	Условные обозначения:

Государственный регистратор		ФГИС ЕГРН
полное наименование должности	подпись	инициалы, фамилия

М.П.

Выписка из Единого государственного реестра недвижимости об объекте недвижимости
Сведения о частях земельного участка

Земельный участок			
(вид объекта недвижимости)			
Лист № __ Раздела 4	Всего листов раздела 4 : __	Всего разделов: __	Всего листов выписки: __
22.01.2021 № 99/2021/371322996			
Кадастровый номер:		55:36:040117:3047	


План (чертеж, схема) части земельного участка	Учетный номер части: 55:36:040117:3047/1
	
Масштаб 1: данные отсутствуют	Условные обозначения:

Государственный регистратор		ФГИС ЕГРН
полное наименование должности	подпись	инициалы, фамилия

М.П.

Выписка из Единого государственного реестра недвижимости об объекте недвижимости
Сведения о частях земельного участка

Земельный участок			
<small>(вид объекта недвижимости)</small>			
Лист № __ Раздела 4	Всего листов раздела 4 : __	Всего разделов: __	Всего листов выписки: __
22.01.2021 № 99/2021/371322996			
Кадастровый номер:		55:36:040117:3047	


План (чертеж, схема) части земельного участка	Учетный номер части: 55:36:040117:3047/1
	
Масштаб 1: данные отсутствуют	Условные обозначения:

Государственный регистратор		ФГИС ЕГРН
полное наименование должности	подпись	инициалы, фамилия

М.П.

Выписка из Единого государственного реестра недвижимости об объекте недвижимости
Сведения о частях земельного участка

Земельный участок			
<small>(вид объекта недвижимости)</small>			
Лист № __ Раздела 4	Всего листов раздела 4 : __	Всего разделов: __	Всего листов выписки: __
22.01.2021 № 99/2021/371322996			
Кадастровый номер:		55:36:040117:3047	


План (чертеж, схема) части земельного участка	Учетный номер части: 55:36:040117:3047/1
	
Масштаб 1: данные отсутствуют	Условные обозначения:

Государственный регистратор		ФГИС ЕГРН
полное наименование должности	подпись	инициалы, фамилия

М.П.

Выписка из Единого государственного реестра недвижимости об объекте недвижимости
Сведения о частях земельного участка

Земельный участок			
(вид объекта недвижимости)			
Лист № __ Раздела 4	Всего листов раздела 4 : __	Всего разделов: __	Всего листов выписки: __
22.01.2021 № 99/2021/371322996			
Кадастровый номер:		55:36:040117:3047	


План (чертеж, схема) части земельного участка	Учетный номер части: 55:36:040117:3047/1
	
Масштаб 1: данные отсутствуют	Условные обозначения:

Государственный регистратор		ФГИС ЕГРН
полное наименование должности	подпись	инициалы, фамилия

М.П.

Выписка из Единого государственного реестра недвижимости об объекте недвижимости
Сведения о частях земельного участка

Земельный участок			
<small>(вид объекта недвижимости)</small>			
Лист № __ Раздела 4	Всего листов раздела 4 : __	Всего разделов: __	Всего листов выписки: __
22.01.2021 № 99/2021/371322996			
Кадастровый номер:		55:36:040117:3047	


План (чертеж, схема) части земельного участка	Учетный номер части: 55:36:040117:3047/1
	
Масштаб 1: данные отсутствуют	Условные обозначения:

Государственный регистратор		ФГИС ЕГРН
полное наименование должности	подпись	инициалы, фамилия

М.П.

Выписка из Единого государственного реестра недвижимости об объекте недвижимости
Сведения о частях земельного участка

Земельный участок			
(вид объекта недвижимости)			
Лист № __ Раздела 4	Всего листов раздела 4 : __	Всего разделов: __	Всего листов выписки: __
22.01.2021 № 99/2021/371322996			
Кадастровый номер:		55:36:040117:3047	

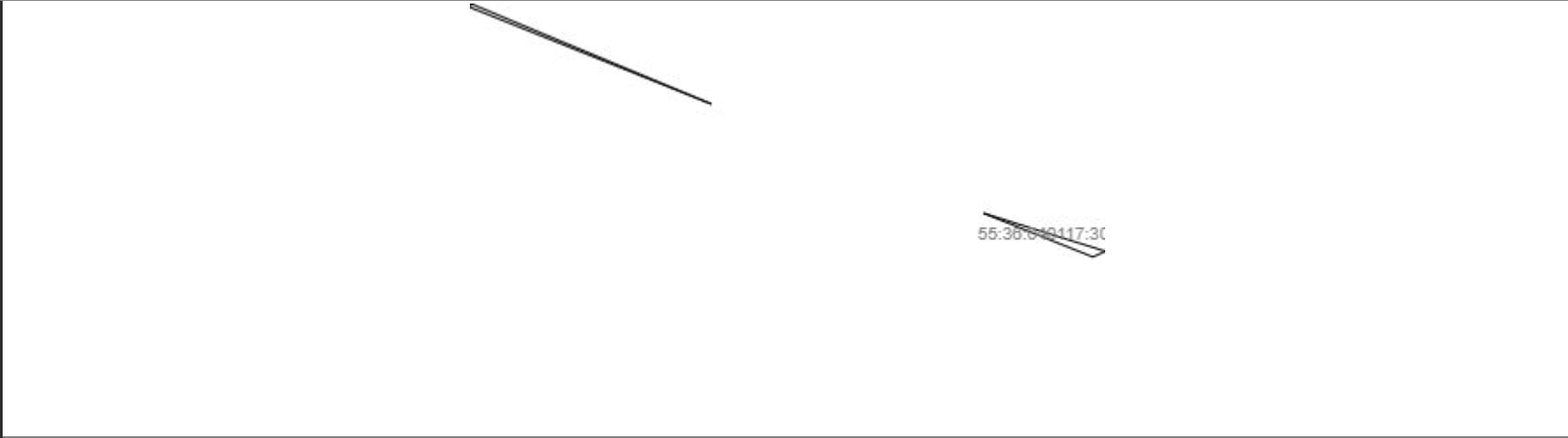
План (чертеж, схема) части земельного участка	Учетный номер части: 55:36:040117:3047/1
	
Масштаб 1: данные отсутствуют	Условные обозначения:

Государственный регистратор		ФГИС ЕГРН
полное наименование должности	подпись	инициалы, фамилия

М.П.

Выписка из Единого государственного реестра недвижимости об объекте недвижимости
Сведения о частях земельного участка

Земельный участок			
<small>(вид объекта недвижимости)</small>			
Лист № __ Раздела 4	Всего листов раздела 4 : __	Всего разделов: __	Всего листов выписки: __
22.01.2021 № 99/2021/371322996			
Кадастровый номер:		55:36:040117:3047	

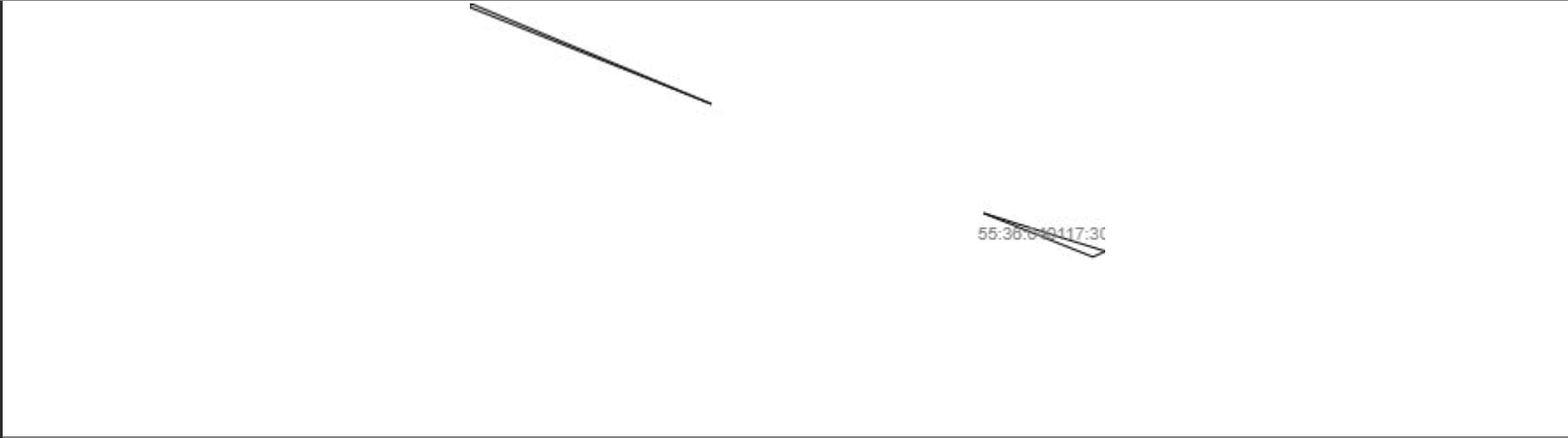
План (чертеж, схема) части земельного участка	Учетный номер части: 55:36:040117:3047/2
	
Масштаб 1: данные отсутствуют	Условные обозначения:

Государственный регистратор		ФГИС ЕГРН
полное наименование должности	подпись	инициалы, фамилия

М.П.

Выписка из Единого государственного реестра недвижимости об объекте недвижимости
Сведения о частях земельного участка

Земельный участок			
<small>(вид объекта недвижимости)</small>			
Лист № __ Раздела 4	Всего листов раздела 4 : __	Всего разделов: __	Всего листов выписки: __
22.01.2021 № 99/2021/371322996			
Кадастровый номер:		55:36:040117:3047	

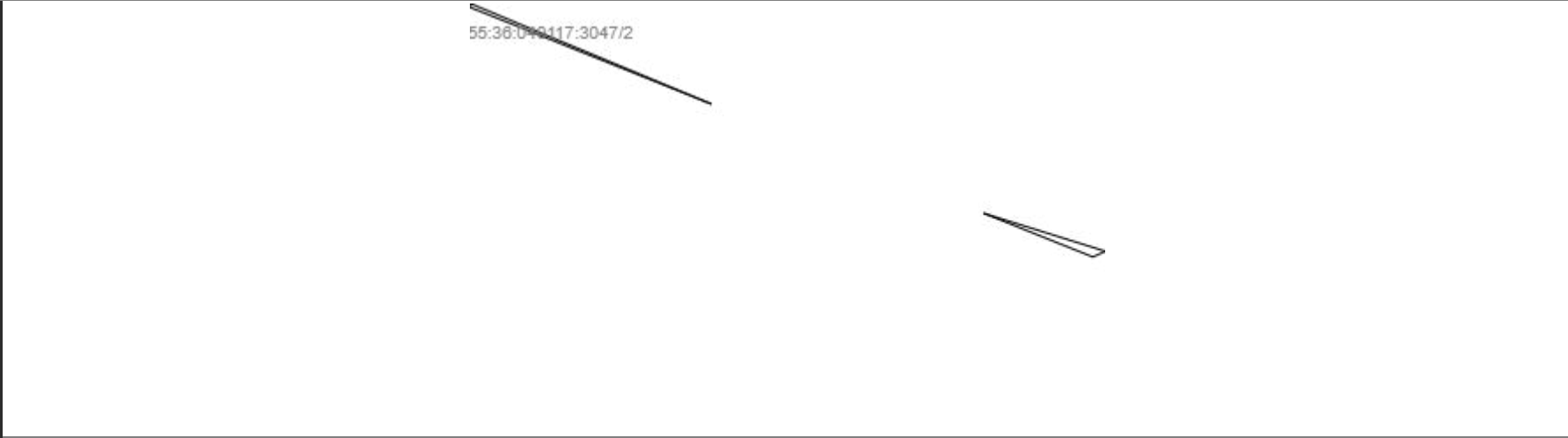
План (чертеж, схема) части земельного участка	Учетный номер части: 55:36:040117:3047/2
	
Масштаб 1: данные отсутствуют	Условные обозначения:

Государственный регистратор		ФГИС ЕГРН
полное наименование должности	подпись	инициалы, фамилия

М.П.

Выписка из Единого государственного реестра недвижимости об объекте недвижимости
Сведения о частях земельного участка

Земельный участок			
(вид объекта недвижимости)			
Лист № __ Раздела 4	Всего листов раздела 4 : __	Всего разделов: __	Всего листов выписки: __
22.01.2021 № 99/2021/371322996			
Кадастровый номер:		55:36:040117:3047	

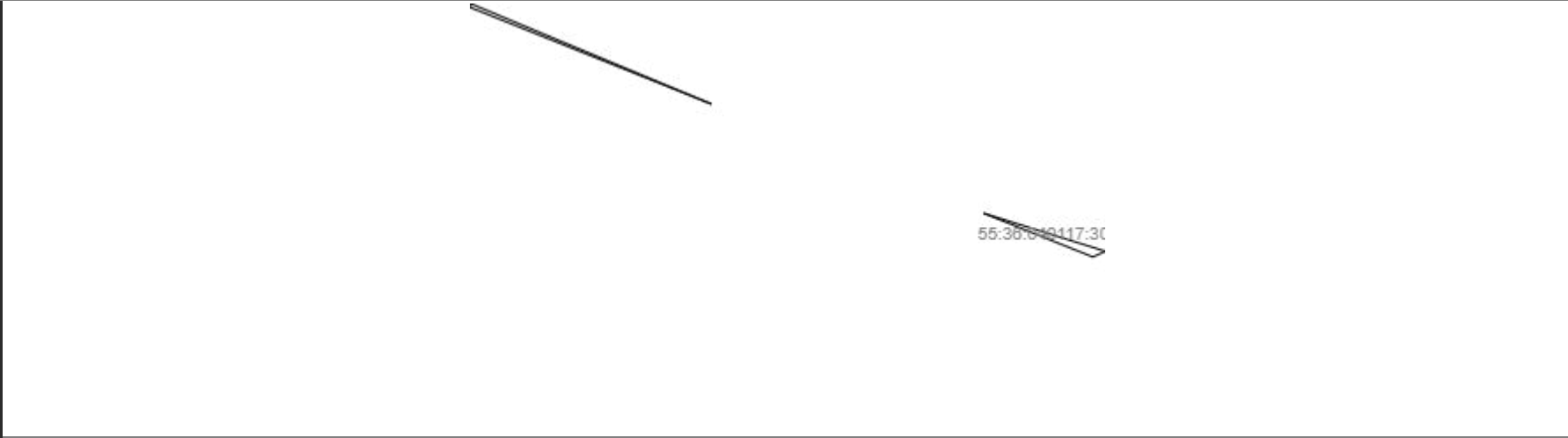
План (чертеж, схема) части земельного участка		Учетный номер части: 55:36:040117:3047/2	
			
Масштаб 1: данные отсутствуют	Условные обозначения:		

Государственный регистратор		ФГИС ЕГРН
полное наименование должности	подпись	инициалы, фамилия

М.П.

Выписка из Единого государственного реестра недвижимости об объекте недвижимости
Сведения о частях земельного участка

Земельный участок			
<small>(вид объекта недвижимости)</small>			
Лист № __ Раздела 4	Всего листов раздела 4 : __	Всего разделов: __	Всего листов выписки: __
22.01.2021 № 99/2021/371322996			
Кадастровый номер:		55:36:040117:3047	

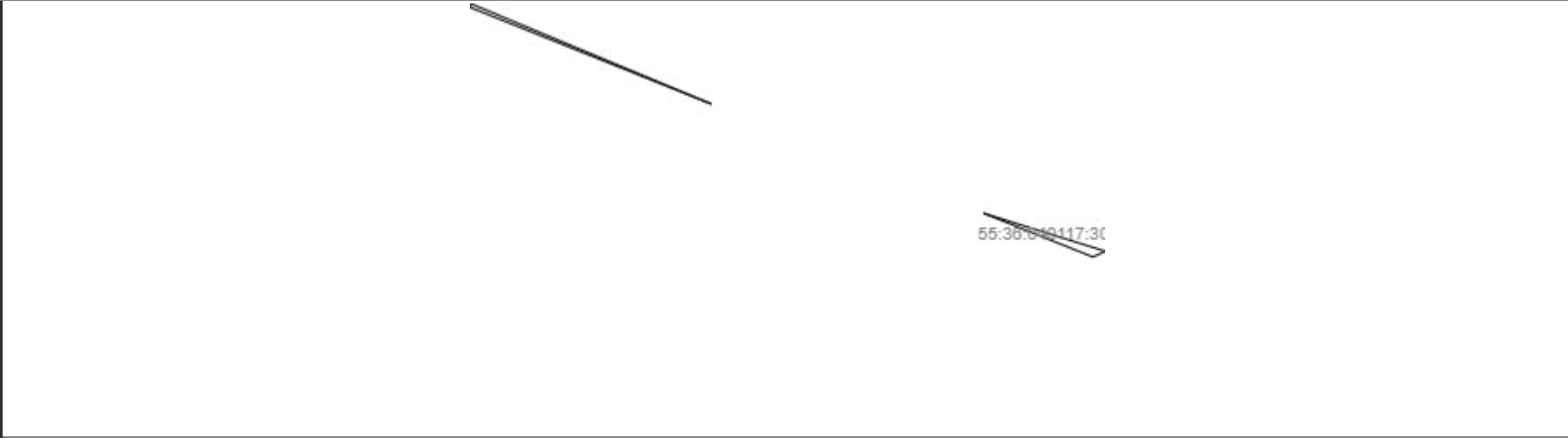
План (чертеж, схема) части земельного участка	Учетный номер части: 55:36:040117:3047/2
	
Масштаб 1: данные отсутствуют	Условные обозначения:

Государственный регистратор		ФГИС ЕГРН
полное наименование должности	подпись	инициалы, фамилия

М.П.

Выписка из Единого государственного реестра недвижимости об объекте недвижимости
Сведения о частях земельного участка

Земельный участок			
<small>(вид объекта недвижимости)</small>			
Лист № __ Раздела 4	Всего листов раздела 4 : __	Всего разделов: __	Всего листов выписки: __
22.01.2021 № 99/2021/371322996			
Кадастровый номер:		55:36:040117:3047	

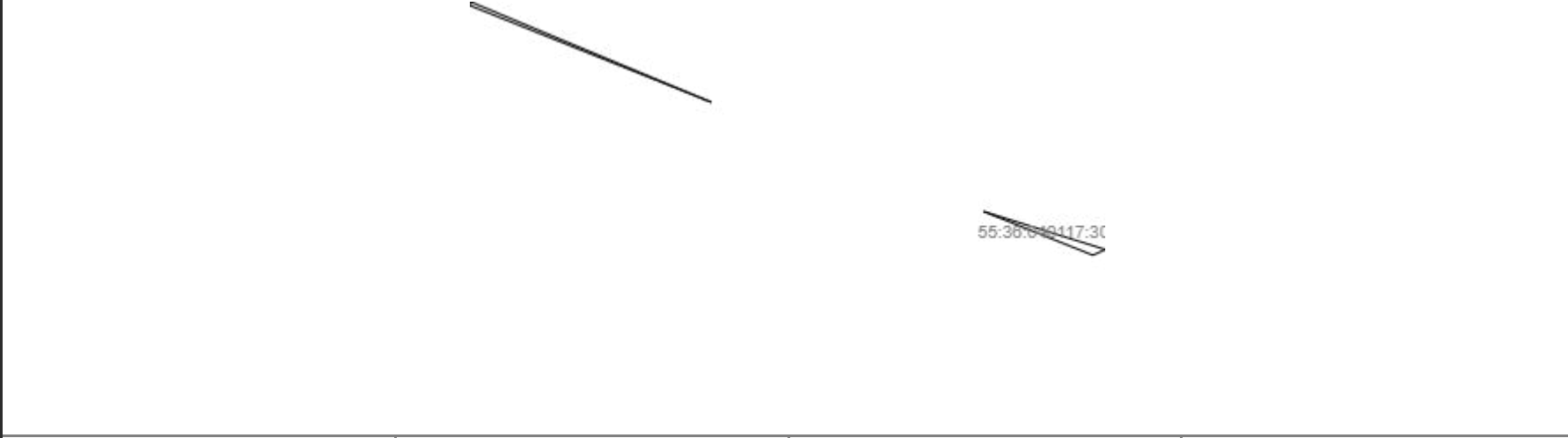
План (чертеж, схема) части земельного участка	Учетный номер части: 55:36:040117:3047/2
	
Масштаб 1: данные отсутствуют	Условные обозначения:

Государственный регистратор		ФГИС ЕГРН
полное наименование должности	подпись	инициалы, фамилия

М.П.

Выписка из Единого государственного реестра недвижимости об объекте недвижимости
Сведения о частях земельного участка

Земельный участок			
<small>(вид объекта недвижимости)</small>			
Лист № __ Раздела 4	Всего листов раздела 4 : __	Всего разделов: __	Всего листов выписки: __
22.01.2021 № 99/2021/371322996			
Кадастровый номер:		55:36:040117:3047	

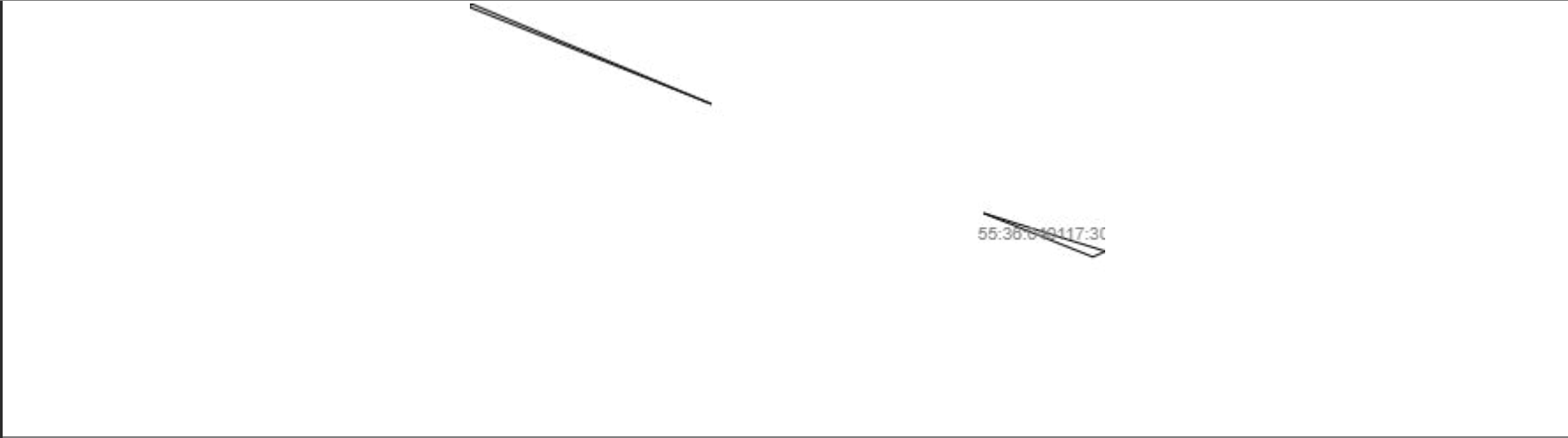
План (чертеж, схема) части земельного участка	Учетный номер части: 55:36:040117:3047/2
	
Масштаб 1: данные отсутствуют	Условные обозначения:

Государственный регистратор		ФГИС ЕГРН
полное наименование должности	подпись	инициалы, фамилия

М.П.

Выписка из Единого государственного реестра недвижимости об объекте недвижимости
Сведения о частях земельного участка

Земельный участок			
<small>(вид объекта недвижимости)</small>			
Лист № __ Раздела 4	Всего листов раздела 4 : __	Всего разделов: __	Всего листов выписки: __
22.01.2021 № 99/2021/371322996			
Кадастровый номер:		55:36:040117:3047	

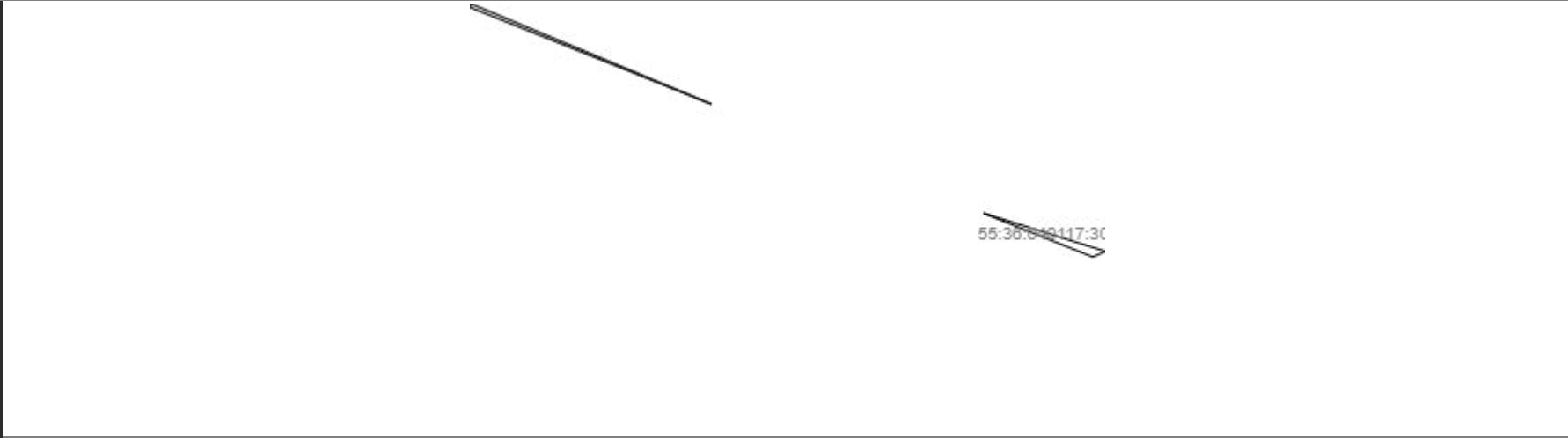
План (чертеж, схема) части земельного участка	Учетный номер части: 55:36:040117:3047/2
	
Масштаб 1: данные отсутствуют	Условные обозначения:

Государственный регистратор		ФГИС ЕГРН
полное наименование должности	подпись	инициалы, фамилия

М.П.

Выписка из Единого государственного реестра недвижимости об объекте недвижимости
Сведения о частях земельного участка

Земельный участок			
<small>(вид объекта недвижимости)</small>			
Лист № __ Раздела 4	Всего листов раздела 4 : __	Всего разделов: __	Всего листов выписки: __
22.01.2021 № 99/2021/371322996			
Кадастровый номер:		55:36:040117:3047	


План (чертеж, схема) части земельного участка	Учетный номер части: 55:36:040117:3047/2
	
Масштаб 1: данные отсутствуют	Условные обозначения:

Государственный регистратор		ФГИС ЕГРН
полное наименование должности	подпись	инициалы, фамилия

М.П.

Выписка из Единого государственного реестра недвижимости об объекте недвижимости
Сведения о частях земельного участка

Земельный участок			
(вид объекта недвижимости)			
Лист № __ Раздела 4	Всего листов раздела 4 : __	Всего разделов: __	Всего листов выписки: __
22.01.2021 № 99/2021/371322996			
Кадастровый номер:		55:36:040117:3047	


План (чертеж, схема) части земельного участка	Учетный номер части: 55:36:040117:3047/3
	
Масштаб 1: данные отсутствуют	Условные обозначения:

Государственный регистратор		ФГИС ЕГРН
полное наименование должности	подпись	инициалы, фамилия

М.П.

Выписка из Единого государственного реестра недвижимости об объекте недвижимости
Сведения о частях земельного участка

Земельный участок			
(вид объекта недвижимости)			
Лист № __ Раздела 4	Всего листов раздела 4 : __	Всего разделов: __	Всего листов выписки: __
22.01.2021 № 99/2021/371322996			
Кадастровый номер:		55:36:040117:3047	


План (чертеж, схема) части земельного участка	Учетный номер части: 55:36:040117:3047/3
	
Масштаб 1: данные отсутствуют	Условные обозначения:

Государственный регистратор		ФГИС ЕГРН
полное наименование должности	подпись	инициалы, фамилия

М.П.

Выписка из Единого государственного реестра недвижимости об объекте недвижимости
Сведения о частях земельного участка

Земельный участок			
(вид объекта недвижимости)			
Лист № __ Раздела 4	Всего листов раздела 4 : __	Всего разделов: __	Всего листов выписки: __
22.01.2021 № 99/2021/371322996			
Кадастровый номер:		55:36:040117:3047	


План (чертеж, схема) части земельного участка	Учетный номер части: 55:36:040117:3047/3
	
Масштаб 1: данные отсутствуют	Условные обозначения:

Государственный регистратор		ФГИС ЕГРН
полное наименование должности	подпись	инициалы, фамилия

М.П.

Выписка из Единого государственного реестра недвижимости об объекте недвижимости
Сведения о частях земельного участка

Земельный участок			
(вид объекта недвижимости)			
Лист № __ Раздела 4	Всего листов раздела 4 : __	Всего разделов: __	Всего листов выписки: __
22.01.2021 № 99/2021/371322996			
Кадастровый номер:		55:36:040117:3047	


План (чертеж, схема) части земельного участка	Учетный номер части: 55:36:040117:3047/3
	
Масштаб 1: данные отсутствуют	Условные обозначения:

Государственный регистратор		ФГИС ЕГРН
полное наименование должности	подпись	инициалы, фамилия

М.П.

Выписка из Единого государственного реестра недвижимости об объекте недвижимости
Сведения о частях земельного участка

Земельный участок			
<small>(вид объекта недвижимости)</small>			
Лист № __ Раздела 4	Всего листов раздела 4 : __	Всего разделов: __	Всего листов выписки: __
22.01.2021 № 99/2021/371322996			
Кадастровый номер:		55:36:040117:3047	


План (чертеж, схема) части земельного участка	Учетный номер части: 55:36:040117:3047/3
	
Масштаб 1: данные отсутствуют	Условные обозначения:

Государственный регистратор		ФГИС ЕГРН
полное наименование должности	подпись	инициалы, фамилия

М.П.

Выписка из Единого государственного реестра недвижимости об объекте недвижимости
Сведения о частях земельного участка

Земельный участок			
<small>(вид объекта недвижимости)</small>			
Лист № __ Раздела 4	Всего листов раздела 4 : __	Всего разделов: __	Всего листов выписки: __
22.01.2021 № 99/2021/371322996			
Кадастровый номер:		55:36:040117:3047	


План (чертеж, схема) части земельного участка	Учетный номер части: 55:36:040117:3047/3
	
Масштаб 1: данные отсутствуют	Условные обозначения:

Государственный регистратор		ФГИС ЕГРН
полное наименование должности	подпись	инициалы, фамилия

М.П.

Выписка из Единого государственного реестра недвижимости об объекте недвижимости
Сведения о частях земельного участка

Земельный участок			
(вид объекта недвижимости)			
Лист № __ Раздела 4	Всего листов раздела 4 : __	Всего разделов: __	Всего листов выписки: __
22.01.2021 № 99/2021/371322996			
Кадастровый номер:		55:36:040117:3047	


План (чертеж, схема) части земельного участка		Учетный номер части: 55:36:040117:3047/3	
			
Масштаб 1: данные отсутствуют	Условные обозначения:		

Государственный регистратор		ФГИС ЕГРН
полное наименование должности	подпись	инициалы, фамилия

М.П.

Выписка из Единого государственного реестра недвижимости об объекте недвижимости
Сведения о частях земельного участка

Земельный участок			
(вид объекта недвижимости)			
Лист № __ Раздела 4	Всего листов раздела 4 : __	Всего разделов: __	Всего листов выписки: __
22.01.2021 № 99/2021/371322996			
Кадастровый номер:		55:36:040117:3047	

План (чертеж, схема) части земельного участка	Учетный номер части: 55:36:040117:3047/3
	
Масштаб 1: данные отсутствуют	Условные обозначения:

Государственный регистратор		ФГИС ЕГРН
полное наименование должности	подпись	инициалы, фамилия

М.П.

Выписка из Единого государственного реестра недвижимости об объекте недвижимости
Сведения о частях земельного участка

Земельный участок			
(вид объекта недвижимости)			
Лист № __ Раздела 4.1	Всего листов раздела 4.1 : __	Всего разделов: __	Всего листов выписки: __
22.01.2021 № 99/2021/371322996			
Кадастровый номер:		55:36:040117:3047	

Учетный номер части	Площадь (м ²)	Содержание ограничения в использовании или ограничения права на объект недвижимости или обременения объекта недвижимости
1	2	3
1	1830	Иные ограничения (обременения) прав, Решение о внесении кадастровых сведений в ГКН в соответствии с документами, поступающими в порядке информационного взаимодействия № 36/11-553 от 20.01.2011, Временные. Дата истечения срока действия временного характера - 21.01.2016
1	1830	Иные ограничения (обременения) прав, Решение о внесении кадастровых сведений в ГКН в соответствии с документами, поступающими в порядке информационного взаимодействия № 36/11-553 от 20.01.2011, Временные. Дата истечения срока действия временного характера - 21.01.2016
1	1830	Иные ограничения (обременения) прав, Решение о внесении кадастровых сведений в ГКН в соответствии с документами, поступающими в порядке информационного взаимодействия № 36/11-553 от 20.01.2011, Временные. Дата истечения срока действия временного характера - 21.01.2016
1	1830	Иные ограничения (обременения) прав, Решение о внесении кадастровых сведений в ГКН в соответствии с документами, поступающими в порядке информационного взаимодействия № 36/11-553 от 20.01.2011, Временные. Дата истечения срока действия временного характера - 21.01.2016
1	1830	Иные ограничения (обременения) прав, Решение о внесении кадастровых сведений в ГКН в соответствии с документами, поступающими в порядке информационного взаимодействия № 36/11-553 от 20.01.2011, Временные. Дата истечения срока действия временного характера - 21.01.2016
1	1830	Иные ограничения (обременения) прав, Решение о внесении кадастровых сведений в ГКН в соответствии с документами, поступающими в порядке информационного взаимодействия № 36/11-553 от 20.01.2011, Временные. Дата истечения срока действия временного характера - 21.01.2016
1	1830	Иные ограничения (обременения) прав, Решение о внесении кадастровых сведений в ГКН в соответствии с документами, поступающими в порядке информационного взаимодействия № 36/11-553 от 20.01.2011, Временные. Дата истечения срока действия временного характера - 21.01.2016
1	1830	Иные ограничения (обременения) прав, Решение о внесении кадастровых сведений в ГКН в соответствии с документами, поступающими в порядке информационного взаимодействия № 36/11-553 от 20.01.2011, Временные. Дата истечения срока действия временного характера - 21.01.2016
1	1830	Иные ограничения (обременения) прав, Решение о внесении кадастровых сведений в ГКН в соответствии с документами, поступающими в порядке информационного взаимодействия № 36/11-553 от 20.01.2011, Временные. Дата истечения срока действия временного характера - 21.01.2016

	№ 36/11-553 от 20.01.2011, Временные. Дата истечения срока действия временного характера - 21.01.2016
--	---

Государственный регистратор		ФГИС ЕГРН
полное наименование должности	подпись	инициалы, фамилия

М.П.

Выписка из Единого государственного реестра недвижимости об объекте недвижимости
Сведения о частях земельного участка

Земельный участок			
(вид объекта недвижимости)			
Лист № __ Раздела 4.1	Всего листов раздела 4.1 : __	Всего разделов: __	Всего листов выписки: __
22.01.2021 № 99/2021/371322996			
Кадастровый номер:		55:36:040117:3047	

Учетный номер части	Площадь (м ²)	Содержание ограничения в использовании или ограничения права на объект недвижимости или обременения объекта недвижимости
1	2	3
2	6	Ограничения прав на земельный участок, предусмотренные статьями 56, 56.1 Земельного кодекса Российской Федерации, Постановление Правительства Омской области № 240-п от 09.11.2012, срок действия: 30.05.2016
2	6	Ограничения прав на земельный участок, предусмотренные статьями 56, 56.1 Земельного кодекса Российской Федерации, Постановление Правительства Омской области № 240-п от 09.11.2012, срок действия: 30.05.2016
2	6	Ограничения прав на земельный участок, предусмотренные статьями 56, 56.1 Земельного кодекса Российской Федерации, 55.36.2.641, Постановление Правительства Омской области № 240-п от 09.11.2012
2	6	Ограничения прав на земельный участок, предусмотренные статьями 56, 56.1 Земельного кодекса Российской Федерации, Постановление Правительства Омской области № 240-п от 09.11.2012, срок действия: 30.05.2016
2	6	Ограничения прав на земельный участок, предусмотренные статьями 56, 56.1 Земельного кодекса Российской Федерации, Постановление Правительства Омской области № 240-п от 09.11.2012, срок действия: 30.05.2016
2	6	Ограничения прав на земельный участок, предусмотренные статьями 56, 56.1 Земельного кодекса Российской Федерации, Постановление Правительства Омской области № 240-п от 09.11.2012, срок действия: 30.05.2016
2	6	Ограничения прав на земельный участок, предусмотренные статьями 56, 56.1 Земельного кодекса Российской Федерации, Постановление Правительства Омской области № 240-п от 09.11.2012, срок действия: 30.05.2016
2	6	Ограничения прав на земельный участок, предусмотренные статьями 56, 56.1 Земельного кодекса Российской Федерации, Постановление Правительства Омской области № 240-п от 09.11.2012, срок действия: 30.05.2016

Государственный регистратор		ФГИС ЕГРН
полное наименование должности	подпись	инициалы, фамилия

М.П.

Выписка из Единого государственного реестра недвижимости об объекте недвижимости
Сведения о частях земельного участка

Земельный участок			
(вид объекта недвижимости)			
Лист № __ Раздела 4.1	Всего листов раздела 4.1 : __	Всего разделов: __	Всего листов выписки: __
22.01.2021 № 99/2021/371322996			
Кадастровый номер:		55:36:040117:3047	

Учетный номер части	Площадь (м ²)	Содержание ограничения в использовании или ограничения права на объект недвижимости или обременения объекта недвижимости
1	2	3
3	34	Ограничения прав на земельный участок, предусмотренные статьями 56, 56.1 Земельного кодекса Российской Федерации, Выписка из ЕГРП № б/н от 11.10.2016, срок действия: 19.10.2017
3	34	Ограничения прав на земельный участок, предусмотренные статьями 56, 56.1 Земельного кодекса Российской Федерации, Выписка из ЕГРП № б/н от 11.10.2016, срок действия: 19.10.2017
3	34	Ограничения прав на земельный участок, предусмотренные статьями 56, 56.1 Земельного кодекса Российской Федерации, Выписка из ЕГРП № б/н от 11.10.2016, срок действия: 19.10.2017
3	34	Ограничения прав на земельный участок, предусмотренные статьями 56, 56.1 Земельного кодекса Российской Федерации, Выписка из ЕГРП № б/н от 11.10.2016, срок действия: 19.10.2017
3	34	Ограничения прав на земельный участок, предусмотренные статьями 56, 56.1 Земельного кодекса Российской Федерации, Выписка из ЕГРП № б/н от 11.10.2016, срок действия: 19.10.2017
3	34	Ограничения прав на земельный участок, предусмотренные статьями 56, 56.1 Земельного кодекса Российской Федерации, Выписка из ЕГРП № б/н от 11.10.2016, срок действия: 19.10.2017
3	34	Ограничения прав на земельный участок, предусмотренные статьями 56, 56.1 Земельного кодекса Российской Федерации, 55.36.2.996, Выписка из ЕГРП № б/н от 11.10.2016
3	34	Ограничения прав на земельный участок, предусмотренные статьями 56, 56.1 Земельного кодекса Российской Федерации, Выписка из ЕГРП № б/н от 11.10.2016, срок действия: 19.10.2017

Государственный регистратор		ФГИС ЕГРН
полное наименование должности	подпись	инициалы, фамилия

М.П.

Выписка из Единого государственного реестра недвижимости об объекте недвижимости
Сведения о частях земельного участка

Земельный участок				
(вид объекта недвижимости)				
Лист № __ Раздела 4.2		Всего листов раздела 4.2 : __		Всего разделов: __
Всего листов выписки: __				
22.01.2021 № 99/2021/371322996				
Кадастровый номер:			55:36:040117:3047	
Сведения о характерных точках границы части (частей) земельного участка				
Учетный номер части: 1				
Система координат: МСК-76				
Зона №				
Номер точки	Координаты, м		Описание закрепления на местности	Средняя квадратическая погрешность определения координат характерных точек границы части земельного участка, м
	X	Y		
1	2	3	4	5
1	15925.7	9800.97	данные отсутствуют	данные отсутствуют
1	15925.7	9800.97	данные отсутствуют	данные отсутствуют
1	15925.7	9800.97	данные отсутствуют	данные отсутствуют
1	15925.7	9800.97	данные отсутствуют	0.1
2	15924.13	9797.66	данные отсутствуют	данные отсутствуют
2	15924.13	9797.66	данные отсутствуют	данные отсутствуют
2	15924.13	9797.66	данные отсутствуют	данные отсутствуют
2	15924.13	9797.66	данные отсутствуют	0.3
2	15924.13	9797.66	данные отсутствуют	данные отсутствуют
2	15924.13	9797.66	данные отсутствуют	0.3
2	15924.13	9797.66	данные отсутствуют	данные отсутствуют
2	15924.13	9797.66	данные отсутствуют	данные отсутствуют
2	15924.13	9797.66	данные отсутствуют	данные отсутствуют
3	15942.36	9752.24	данные отсутствуют	данные отсутствуют
3	15942.36	9752.24	данные отсутствуют	0.3
3	15942.36	9752.24	данные отсутствуют	данные отсутствуют
3	15942.36	9752.24	данные отсутствуют	данные отсутствуют
Государственный регистратор			ФГИС ЕГРН	
полное наименование должности			подпись	
			инициалы, фамилия	

М.П.

Выписка из Единого государственного реестра недвижимости об объекте недвижимости

Сведения о частях земельного участка

Земельный участок			
(вид объекта недвижимости)			
Лист № __ Раздела 4.2	Всего листов раздела 4.2 : __	Всего разделов: __	Всего листов выписки: __
22.01.2021 № 99/2021/371322996			
Кадастровый номер:		55:36:040117:3047	

Номер точки	Координаты, м		Описание закрепления на местности	Средняя квадратическая погрешность определения координат характерных точек границы части земельного участка, м
	X	Y		
1	2	3	4	5
7	16040.45	9709.41	данные отсутствуют	данные отсутствуют
7	16040.45	9709.41	данные отсутствуют	данные отсутствуют
7	16040.45	9709.41	данные отсутствуют	0.3
7	16040.45	9709.41	данные отсутствуют	данные отсутствуют
14	16067.48	9732.24	данные отсутствуют	данные отсутствуют
14	16067.48	9732.24	данные отсутствуют	данные отсутствуют
14	16067.48	9732.24	данные отсутствуют	данные отсутствуют
14	16067.48	9732.24	данные отсутствуют	0.3
15	16066.01	9735.44	данные отсутствуют	данные отсутствуют
15	16066.01	9735.44	данные отсутствуют	данные отсутствуют
15	16066.01	9735.44	данные отсутствуют	данные отсутствуют
15	16066.01	9735.44	данные отсутствуют	0.3
16	16054.27	9747.5	данные отсутствуют	данные отсутствуют
16	16054.27	9747.5	данные отсутствуют	данные отсутствуют
16	16054.27	9747.5	данные отсутствуют	данные отсутствуют
16	16054.27	9747.5	данные отсутствуют	0.3
17	16007.86	9767.15	данные отсутствуют	данные отсутствуют

Государственный регистратор		ФГИС ЕГРН
полное наименование должности	подпись	инициалы, фамилия

М.П.

Выписка из Единого государственного реестра недвижимости об объекте недвижимости

Сведения о частях земельного участка

Земельный участок			
(вид объекта недвижимости)			
Лист № __ Раздела 4.2	Всего листов раздела 4.2 : __	Всего разделов: __	Всего листов выписки: __
22.01.2021 № 99/2021/371322996			
Кадастровый номер:		55:36:040117:3047	

Номер точки	Координаты, м		Описание закрепления на местности	Средняя квадратическая погрешность определения координат характерных точек границы части земельного участка, м
	X	Y		
1	2	3	4	5
17	16007.86	9767.15	данные отсутствуют	данные отсутствуют
17	16007.86	9767.15	данные отсутствуют	данные отсутствуют
17	16007.86	9767.15	данные отсутствуют	0.3
18	16006.53	9763.98	данные отсутствуют	данные отсутствуют
18	16006.53	9763.98	данные отсутствуют	данные отсутствуют
18	16006.53	9763.98	данные отсутствуют	данные отсутствуют
18	16006.53	9763.98	данные отсутствуют	0.3
19	15992.87	9769.73	данные отсутствуют	данные отсутствуют
19	15992.87	9769.73	данные отсутствуют	данные отсутствуют
19	15992.87	9769.73	данные отсутствуют	данные отсутствуют
19	15992.87	9769.73	данные отсутствуют	0.3
20	15994.1	9772.64	данные отсутствуют	данные отсутствуют
20	15994.1	9772.64	данные отсутствуют	данные отсутствуют
20	15994.1	9772.64	данные отсутствуют	данные отсутствуют
20	15994.1	9772.64	данные отсутствуют	0.3
21	15926	9801.61	данные отсутствуют	данные отсутствуют
21	15926	9801.61	данные отсутствуют	данные отсутствуют
Государственный регистратор				ФГИС ЕГРН
полное наименование должности			подпись	инициалы, фамилия

М.П.

Выписка из Единого государственного реестра недвижимости об объекте недвижимости

Сведения о частях земельного участка

Земельный участок			
(вид объекта недвижимости)			
Лист № __ Раздела 4.2	Всего листов раздела 4.2 : __	Всего разделов: __	Всего листов выписки: __
22.01.2021 № 99/2021/371322996			
Кадастровый номер:		55:36:040117:3047	

Номер точки	Координаты, м		Описание закрепления на местности	Средняя квадратическая погрешность определения координат характерных точек границы части земельного участка, м
	X	Y		
1	2	3	4	5
21	15926	9801.61	данные отсутствуют	данные отсутствуют
22	15926	9801.61	данные отсутствуют	данные отсутствуют
22	15926	9801.61	данные отсутствуют	данные отсутствуют
22	15926	9801.61	данные отсутствуют	данные отсутствуют
22	15926	9801.61	данные отсутствуют	данные отсутствуют
23	15925.7	9800.97	данные отсутствуют	данные отсутствуют
23	15925.7	9800.97	данные отсутствуют	данные отсутствуют
23	15925.7	9800.97	данные отсутствуют	данные отсутствуют
23	15925.7	9800.97	данные отсутствуют	данные отсутствуют
24	15925.08	9799.67	данные отсутствуют	данные отсутствуют
24	15925.08	9799.67	данные отсутствуют	данные отсутствуют
24	15925.08	9799.67	данные отсутствуют	данные отсутствуют
24	15925.08	9799.67	данные отсутствуют	данные отсутствуют
25	15924.13	9797.66	данные отсутствуют	данные отсутствуют
25	15924.13	9797.66	данные отсутствуют	данные отсутствуют
25	15924.13	9797.66	данные отсутствуют	данные отсутствуют
25	15924.13	9797.66	данные отсутствуют	данные отсутствуют

Государственный регистратор		ФГИС ЕГРН
полное наименование должности	подпись	инициалы, фамилия

М.П.

Выписка из Единого государственного реестра недвижимости об объекте недвижимости

Сведения о частях земельного участка

Земельный участок			
(вид объекта недвижимости)			
Лист № __ Раздела 4.2	Всего листов раздела 4.2 : __	Всего разделов: __	Всего листов выписки: __
22.01.2021 № 99/2021/371322996			
Кадастровый номер:		55:36:040117:3047	

Номер точки	Координаты, м		Описание закрепления на местности	Средняя квадратическая погрешность определения координат характерных точек границы части земельного участка, м
	X	Y		
1	2	3	4	5
25	15924.13	9797.66	данные отсутствуют	данные отсутствуют
25	15924.13	9797.66	данные отсутствуют	данные отсутствуют
25	15924.13	9797.66	данные отсутствуют	данные отсутствуют
25	15924.13	9797.66	данные отсутствуют	данные отсутствуют
26	15924.86	9795.83	данные отсутствуют	данные отсутствуют
26	15924.86	9795.83	данные отсутствуют	данные отсутствуют
26	15924.86	9795.83	данные отсутствуют	данные отсутствуют
26	15924.86	9795.83	данные отсутствуют	данные отсутствуют
27	15927.77	9788.57	данные отсутствуют	данные отсутствуют
27	15927.77	9788.57	данные отсутствуют	данные отсутствуют
27	15927.77	9788.57	данные отсутствуют	данные отсутствуют
27	15927.77	9788.57	данные отсутствуют	данные отсутствуют
28	16019	9749.06	данные отсутствуют	данные отсутствуют
28	16019	9749.06	данные отсутствуют	данные отсутствуют
28	16019	9749.06	данные отсутствуют	данные отсутствуют
28	16019	9749.06	данные отсутствуют	данные отсутствуют
29	16066.11	9724.96	данные отсутствуют	данные отсутствуют
Государственный регистратор				ФГИС ЕГРН
полное наименование должности			подпись	инициалы, фамилия

М.П.

Выписка из Единого государственного реестра недвижимости об объекте недвижимости
Сведения о частях земельного участка

Земельный участок			
<small>(вид объекта недвижимости)</small>			
Лист № ___ Раздела 4.2	Всего листов раздела 4.2 : ___	Всего разделов: ___	Всего листов выписки: ___
22.01.2021 № 99/2021/371322996			
Кадастровый номер:		55:36:040117:3047	

Номер точки	Координаты, м		Описание закрепления на местности	Средняя квадратическая погрешность определения координат характерных точек границы части земельного участка, м
	X	Y		
1	2	3	4	5
29	16066.11	9724.96	данные отсутствуют	данные отсутствуют
29	16066.11	9724.96	данные отсутствуют	данные отсутствуют
29	16066.11	9724.96	данные отсутствуют	данные отсутствуют
30	16067.48	9732.24	данные отсутствуют	данные отсутствуют
30	16067.48	9732.24	данные отсутствуют	данные отсутствуют
30	16067.48	9732.24	данные отсутствуют	данные отсутствуют
30	16067.48	9732.24	данные отсутствуют	данные отсутствуют
31	16066.01	9735.44	данные отсутствуют	данные отсутствуют
31	16066.01	9735.44	данные отсутствуют	данные отсутствуют
31	16066.01	9735.44	данные отсутствуют	данные отсутствуют
31	16066.01	9735.44	данные отсутствуют	данные отсутствуют
32	16054.27	9747.5	данные отсутствуют	данные отсутствуют
32	16054.27	9747.5	данные отсутствуют	данные отсутствуют
32	16054.27	9747.5	данные отсутствуют	данные отсутствуют
32	16054.27	9747.5	данные отсутствуют	данные отсутствуют
33	16007.86	9767.15	данные отсутствуют	данные отсутствуют
33	16007.86	9767.15	данные отсутствуют	данные отсутствуют
Государственный регистратор				ФГИС ЕГРН
полное наименование должности			подпись	инициалы, фамилия

М.П.

Выписка из Единого государственного реестра недвижимости об объекте недвижимости

Сведения о частях земельного участка

Земельный участок			
(вид объекта недвижимости)			
Лист № __ Раздела 4.2	Всего листов раздела 4.2 : __	Всего разделов: __	Всего листов выписки: __
22.01.2021 № 99/2021/371322996			
Кадастровый номер:		55:36:040117:3047	

Номер точки	Координаты, м		Описание закрепления на местности	Средняя квадратическая погрешность определения координат характерных точек границы части земельного участка, м
	X	Y		
1	2	3	4	5
33	16007.86	9767.15	данные отсутствуют	данные отсутствуют
33	16007.86	9767.15	данные отсутствуют	данные отсутствуют
34	16006.53	9763.98	данные отсутствуют	данные отсутствуют
34	16006.53	9763.98	данные отсутствуют	данные отсутствуют
34	16006.53	9763.98	данные отсутствуют	данные отсутствуют
34	16006.53	9763.98	данные отсутствуют	данные отсутствуют
35	15992.87	9769.73	данные отсутствуют	данные отсутствуют
35	15992.87	9769.73	данные отсутствуют	данные отсутствуют
35	15992.87	9769.73	данные отсутствуют	данные отсутствуют
35	15992.87	9769.73	данные отсутствуют	данные отсутствуют
36	15994.1	9772.64	данные отсутствуют	данные отсутствуют
36	15994.1	9772.64	данные отсутствуют	данные отсутствуют
36	15994.1	9772.64	данные отсутствуют	данные отсутствуют
36	15994.1	9772.64	данные отсутствуют	данные отсутствуют
37	15925.08	9799.67	данные отсутствуют	данные отсутствуют
37	15925.08	9799.67	данные отсутствуют	данные отсутствуют
37	15925.08	9799.67	данные отсутствуют	данные отсутствуют

Государственный регистратор		ФГИС ЕГРН
полное наименование должности	подпись	инициалы, фамилия

М.П.

Выписка из Единого государственного реестра недвижимости об объекте недвижимости
Сведения о частях земельного участка

Земельный участок			
(вид объекта недвижимости)			
Лист № __ Раздела 4.2	Всего листов раздела 4.2 : __	Всего разделов: __	Всего листов выписки: __
22.01.2021 № 99/2021/371322996			
Кадастровый номер:		55:36:040117:3047	

Номер точки	Координаты, м		Описание закрепления на местности	Средняя квадратическая погрешность определения координат характерных точек границы части земельного участка, м
	X	Y		
1	2	3	4	5
37	15925.08	9799.67	данные отсутствуют	0.3
38	15924.86	9795.83	данные отсутствуют	данные отсутствуют
38	15924.86	9795.83	данные отсутствуют	данные отсутствуют
38	15924.86	9795.83	данные отсутствуют	данные отсутствуют
38	15924.86	9795.83	данные отсутствуют	0.3
39	15927.77	9788.57	данные отсутствуют	данные отсутствуют
39	15927.77	9788.57	данные отсутствуют	данные отсутствуют
39	15927.77	9788.57	данные отсутствуют	данные отсутствуют
39	15927.77	9788.57	данные отсутствуют	0.3
40	16019	9749.06	данные отсутствуют	данные отсутствуют
40	16019	9749.06	данные отсутствуют	данные отсутствуют
40	16019	9749.06	данные отсутствуют	данные отсутствуют
41	16066.11	9724.96	данные отсутствуют	данные отсутствуют
41	16066.11	9724.96	данные отсутствуют	данные отсутствуют
41	16066.11	9724.96	данные отсутствуют	данные отсутствуют
41	16066.11	9724.96	данные отсутствуют	0.3
42	15926	9801.61	данные отсутствуют	0.1

Государственный регистратор		ФГИС ЕГРН
полное наименование должности	подпись	инициалы, фамилия

М.П.

Выписка из Единого государственного реестра недвижимости об объекте недвижимости

Сведения о частях земельного участка

Земельный участок			
(вид объекта недвижимости)			
Лист № ___ Раздела 4.2	Всего листов раздела 4.2 : ___	Всего разделов: ___	Всего листов выписки: ___
22.01.2021 № 99/2021/371322996			
Кадастровый номер:		55:36:040117:3047	

Номер точки	Координаты, м		Описание закрепления на местности	Средняя квадратическая погрешность определения координат характерных точек границы части земельного участка, м
	X	Y		
1	2	3	4	5
43	16019	9749.06	данные отсутствуют	0.3
44	15942.63	9752.27	данные отсутствуют	данные отсутствуют
44	15942.63	9752.27	данные отсутствуют	данные отсутствуют
44	15942.63	9752.27	данные отсутствуют	данные отсутствуют
44	15942.63	9752.27	данные отсутствуют	данные отсутствуют
45	15935.31	9769.81	данные отсутствуют	данные отсутствуют
45	15935.31	9769.81	данные отсутствуют	данные отсутствуют
45	15935.31	9769.81	данные отсутствуют	данные отсутствуют
45	15935.31	9769.81	данные отсутствуют	данные отсутствуют
46	15942.36	9752.24	данные отсутствуют	данные отсутствуют
46	15942.36	9752.24	данные отсутствуют	данные отсутствуют
46	15942.36	9752.24	данные отсутствуют	данные отсутствуют
46	15942.36	9752.24	данные отсутствуют	данные отсутствуют
47	15927.32	9789.7	данные отсутствуют	данные отсутствуют
47	15927.32	9789.7	данные отсутствуют	данные отсутствуют
47	15927.32	9789.7	данные отсутствуют	данные отсутствуют
47	15927.32	9789.7	данные отсутствуют	данные отсутствуют

Государственный регистратор		ФГИС ЕГРН
полное наименование должности	подпись	инициалы, фамилия

М.П.

Выписка из Единого государственного реестра недвижимости об объекте недвижимости
Сведения о частях земельного участка

Земельный участок			
(вид объекта недвижимости)			
Лист № ___ Раздела 4.2	Всего листов раздела 4.2 : ___	Всего разделов: ___	Всего листов выписки: ___
22.01.2021 № 99/2021/371322996			
Кадастровый номер:		55:36:040117:3047	

Номер точки	Координаты, м		Описание закрепления на местности	Средняя квадратическая погрешность определения координат характерных точек границы части земельного участка, м
	X	Y		
1	2	3	4	5
48	15924.55	9798.55	данные отсутствуют	данные отсутствуют
48	15924.55	9798.55	данные отсутствуют	данные отсутствуют
48	15924.55	9798.55	данные отсутствуют	данные отсутствуют
48	15924.55	9798.55	данные отсутствуют	данные отсутствуют
49	15942.63	9752.27	данные отсутствуют	данные отсутствуют
49	15942.63	9752.27	данные отсутствуют	данные отсутствуют
49	15942.63	9752.27	данные отсутствуют	данные отсутствуют
49	15942.63	9752.27	данные отсутствуют	данные отсутствуют
50	15935.31	9769.81	данные отсутствуют	данные отсутствуют
50	15935.31	9769.81	данные отсутствуют	данные отсутствуют
50	15935.31	9769.81	данные отсутствуют	данные отсутствуют
50	15935.31	9769.81	данные отсутствуют	данные отсутствуют
51	15927.32	9789.7	данные отсутствуют	данные отсутствуют
51	15927.32	9789.7	данные отсутствуют	данные отсутствуют
51	15927.32	9789.7	данные отсутствуют	данные отсутствуют
51	15927.32	9789.7	данные отсутствуют	данные отсутствуют
52	15924.55	9798.55	данные отсутствуют	данные отсутствуют
Государственный регистратор				ФГИС ЕГРН
полное наименование должности			подпись	инициалы, фамилия

М.П.

Выписка из Единого государственного реестра недвижимости об объекте недвижимости

Сведения о частях земельного участка

Земельный участок			
(вид объекта недвижимости)			
Лист № __ Раздела 4.2	Всего листов раздела 4.2 : __	Всего разделов: __	Всего листов выписки: __
22.01.2021 № 99/2021/371322996			
Кадастровый номер:		55:36:040117:3047	

Номер точки	Координаты, м		Описание закрепления на местности	Средняя квадратическая погрешность определения координат характерных точек границы части земельного участка, м
	X	Y		
1	2	3	4	5
52	15924.55	9798.55	данные отсутствуют	данные отсутствуют
52	15924.55	9798.55	данные отсутствуют	данные отсутствуют
52	15924.55	9798.55	данные отсутствуют	данные отсутствуют
53	16040.9	9709.25	данные отсутствуют	данные отсутствуют
53	16040.9	9709.25	данные отсутствуют	данные отсутствуют
53	16040.9	9709.25	данные отсутствуют	данные отсутствуют
53	16040.9	9709.25	данные отсутствуют	данные отсутствуют
54	16026.42	9715.59	данные отсутствуют	данные отсутствуют
54	16026.42	9715.59	данные отсутствуют	данные отсутствуют
54	16026.42	9715.59	данные отсутствуют	данные отсутствуют
54	16026.42	9715.59	данные отсутствуют	данные отсутствуют
55	16020.67	9718.18	данные отсутствуют	данные отсутствуют
55	16020.67	9718.18	данные отсутствуют	данные отсутствуют
55	16020.67	9718.18	данные отсутствуют	данные отсутствуют
55	16020.67	9718.18	данные отсутствуют	данные отсутствуют
56	16021.19	9720.44	данные отсутствуют	данные отсутствуют
56	16021.19	9720.44	данные отсутствуют	данные отсутствуют
Государственный регистратор				ФГИС ЕГРН
полное наименование должности			подпись	инициалы, фамилия

М.П.

Выписка из Единого государственного реестра недвижимости об объекте недвижимости
Сведения о частях земельного участка

Земельный участок			
(вид объекта недвижимости)			
Лист № __ Раздела 4.2	Всего листов раздела 4.2 : __	Всего разделов: __	Всего листов выписки: __
22.01.2021 № 99/2021/371322996			
Кадастровый номер:		55:36:040117:3047	

Номер точки	Координаты, м		Описание закрепления на местности	Средняя квадратическая погрешность определения координат характерных точек границы части земельного участка, м
	X	Y		
1	2	3	4	5
56	16021.19	9720.44	данные отсутствуют	данные отсутствуют
56	16021.19	9720.44	данные отсутствуют	данные отсутствуют
57	16006.67	9726.65	данные отсутствуют	данные отсутствуют
57	16006.67	9726.65	данные отсутствуют	данные отсутствуют
57	16006.67	9726.65	данные отсутствуют	данные отсутствуют
57	16006.67	9726.65	данные отсутствуют	данные отсутствуют
57	16006.67	9726.65	данные отсутствуют	данные отсутствуют
58	16007.66	9724.06	данные отсутствуют	данные отсутствуют
58	16007.66	9724.06	данные отсутствуют	данные отсутствуют
58	16007.66	9724.06	данные отсутствуют	данные отсутствуют
58	16007.66	9724.06	данные отсутствуют	данные отсутствуют
59	16018.87	9719.26	данные отсутствуют	данные отсутствуют
59	16018.87	9719.26	данные отсутствуют	данные отсутствуют
59	16018.87	9719.26	данные отсутствуют	данные отсутствуют
59	16018.87	9719.26	данные отсутствуют	данные отсутствуют
60	16018.73	9718.66	данные отсутствуют	данные отсутствуют
60	16018.73	9718.66	данные отсутствуют	данные отсутствуют
60	16018.73	9718.66	данные отсутствуют	данные отсутствуют

Государственный регистратор		ФГИС ЕГРН
полное наименование должности	подпись	инициалы, фамилия

М.П.

Выписка из Единого государственного реестра недвижимости об объекте недвижимости
Сведения о частях земельного участка

Земельный участок			
(вид объекта недвижимости)			
Лист № ___ Раздела 4.2	Всего листов раздела 4.2 : ___	Всего разделов: ___	Всего листов выписки: ___
22.01.2021 № 99/2021/371322996			
Кадастровый номер:		55:36:040117:3047	

Номер точки	Координаты, м		Описание закрепления на местности	Средняя квадратическая погрешность определения координат характерных точек границы части земельного участка, м
	X	Y		
1	2	3	4	5
60	16018.73	9718.66	данные отсутствуют	данные отсутствуют
61	16040.45	9709.41	данные отсутствуют	данные отсутствуют
61	16040.45	9709.41	данные отсутствуют	данные отсутствуют
61	16040.45	9709.41	данные отсутствуют	данные отсутствуют
61	16040.45	9709.41	данные отсутствуют	данные отсутствуют
62	16040.9	9709.25	данные отсутствуют	данные отсутствуют
62	16040.9	9709.25	данные отсутствуют	данные отсутствуют
62	16040.9	9709.25	данные отсутствуют	данные отсутствуют
62	16040.9	9709.25	данные отсутствуют	данные отсутствуют
63	16026.42	9715.59	данные отсутствуют	данные отсутствуют
63	16026.42	9715.59	данные отсутствуют	данные отсутствуют
63	16026.42	9715.59	данные отсутствуют	0.1
63	16026.42	9715.59	данные отсутствуют	данные отсутствуют
64	16020.67	9718.18	данные отсутствуют	данные отсутствуют
64	16020.67	9718.18	данные отсутствуют	данные отсутствуют
64	16020.67	9718.18	данные отсутствуют	0.1
64	16020.67	9718.18	данные отсутствуют	данные отсутствуют
Государственный регистратор				ФГИС ЕГРН
полное наименование должности			подпись	инициалы, фамилия

М.П.

Выписка из Единого государственного реестра недвижимости об объекте недвижимости

Сведения о частях земельного участка

Земельный участок			
(вид объекта недвижимости)			
Лист № __ Раздела 4.2	Всего листов раздела 4.2 : __	Всего разделов: __	Всего листов выписки: __
22.01.2021 № 99/2021/371322996			
Кадастровый номер:		55:36:040117:3047	

Номер точки	Координаты, м		Описание закрепления на местности	Средняя квадратическая погрешность определения координат характерных точек границы части земельного участка, м
	X	Y		
1	2	3	4	5
65	16021.19	9720.44	данные отсутствуют	данные отсутствуют
65	16021.19	9720.44	данные отсутствуют	данные отсутствуют
65	16021.19	9720.44	данные отсутствуют	0.1
65	16021.19	9720.44	данные отсутствуют	данные отсутствуют
66	16006.67	9726.65	данные отсутствуют	данные отсутствуют
66	16006.67	9726.65	данные отсутствуют	данные отсутствуют
66	16006.67	9726.65	данные отсутствуют	данные отсутствуют
66	16006.67	9726.65	данные отсутствуют	данные отсутствуют
67	16007.66	9724.06	данные отсутствуют	данные отсутствуют
67	16007.66	9724.06	данные отсутствуют	данные отсутствуют
67	16007.66	9724.06	данные отсутствуют	данные отсутствуют
67	16007.66	9724.06	данные отсутствуют	данные отсутствуют
68	16018.87	9719.26	данные отсутствуют	данные отсутствуют
68	16018.87	9719.26	данные отсутствуют	данные отсутствуют
68	16018.87	9719.26	данные отсутствуют	0.1
68	16018.87	9719.26	данные отсутствуют	данные отсутствуют
69	16018.73	9718.66	данные отсутствуют	данные отсутствуют

Государственный регистратор		ФГИС ЕГРН
полное наименование должности	подпись	инициалы, фамилия

М.П.

Выписка из Единого государственного реестра недвижимости об объекте недвижимости

Сведения о частях земельного участка

Земельный участок			
(вид объекта недвижимости)			
Лист № ___ Раздела 4.2	Всего листов раздела 4.2 : ___	Всего разделов: ___	Всего листов выписки: ___
22.01.2021 № 99/2021/371322996			
Кадастровый номер:		55:36:040117:3047	

Номер точки	Координаты, м		Описание закрепления на местности	Средняя квадратическая погрешность определения координат характерных точек границы части земельного участка, м
	X	Y		
1	2	3	4	5
69	16018.73	9718.66	данные отсутствуют	данные отсутствуют
69	16018.73	9718.66	данные отсутствуют	данные отсутствуют
69	16018.73	9718.66	данные отсутствуют	данные отсутствуют

Государственный регистратор		ФГИС ЕГРН
полное наименование должности	подпись	инициалы, фамилия

М.П.

Выписка из Единого государственного реестра недвижимости об объекте недвижимости
Сведения о частях земельного участка

Земельный участок				
(вид объекта недвижимости)				
Лист № __ Раздела 4.2		Всего листов раздела 4.2 : __		Всего разделов: __
Всего листов выписки: __				
22.01.2021 № 99/2021/371322996				
Кадастровый номер:			55:36:040117:3047	
Сведения о характерных точках границы части (частей) земельного участка				
Учетный номер части: 1				
Система координат: МСК-48				
Зона №				
Номер точки	Координаты, м		Описание закрепления на местности	Средняя квадратическая погрешность определения координат характерных точек границы части земельного участка, м
	X	Y		
1	2	3	4	5
1	15925.7	9800.97	данные отсутствуют	данные отсутствуют
1	15925.7	9800.97	данные отсутствуют	данные отсутствуют
1	15925.7	9800.97	данные отсутствуют	данные отсутствуют
1	15925.7	9800.97	данные отсутствуют	0.1
2	15924.13	9797.66	данные отсутствуют	данные отсутствуют
2	15924.13	9797.66	данные отсутствуют	данные отсутствуют
2	15924.13	9797.66	данные отсутствуют	данные отсутствуют
2	15924.13	9797.66	данные отсутствуют	0.3
2	15924.13	9797.66	данные отсутствуют	данные отсутствуют
2	15924.13	9797.66	данные отсутствуют	0.3
2	15924.13	9797.66	данные отсутствуют	данные отсутствуют
2	15924.13	9797.66	данные отсутствуют	данные отсутствуют
2	15924.13	9797.66	данные отсутствуют	данные отсутствуют
3	15942.36	9752.24	данные отсутствуют	данные отсутствуют
3	15942.36	9752.24	данные отсутствуют	0.3
3	15942.36	9752.24	данные отсутствуют	данные отсутствуют
3	15942.36	9752.24	данные отсутствуют	данные отсутствуют
Государственный регистратор			ФГИС ЕГРН	
полное наименование должности			подпись	
			инициалы, фамилия	

М.П.

Выписка из Единого государственного реестра недвижимости об объекте недвижимости
Сведения о частях земельного участка

Земельный участок			
(вид объекта недвижимости)			
Лист № __ Раздела 4.2	Всего листов раздела 4.2 : __	Всего разделов: __	Всего листов выписки: __
22.01.2021 № 99/2021/371322996			
Кадастровый номер:		55:36:040117:3047	

Номер точки	Координаты, м		Описание закрепления на местности	Средняя квадратическая погрешность определения координат характерных точек границы части земельного участка, м
	X	Y		
1	2	3	4	5
7	16040.45	9709.41	данные отсутствуют	данные отсутствуют
7	16040.45	9709.41	данные отсутствуют	данные отсутствуют
7	16040.45	9709.41	данные отсутствуют	0.3
7	16040.45	9709.41	данные отсутствуют	данные отсутствуют
14	16067.48	9732.24	данные отсутствуют	данные отсутствуют
14	16067.48	9732.24	данные отсутствуют	данные отсутствуют
14	16067.48	9732.24	данные отсутствуют	данные отсутствуют
14	16067.48	9732.24	данные отсутствуют	0.3
15	16066.01	9735.44	данные отсутствуют	данные отсутствуют
15	16066.01	9735.44	данные отсутствуют	данные отсутствуют
15	16066.01	9735.44	данные отсутствуют	данные отсутствуют
15	16066.01	9735.44	данные отсутствуют	0.3
16	16054.27	9747.5	данные отсутствуют	данные отсутствуют
16	16054.27	9747.5	данные отсутствуют	данные отсутствуют
16	16054.27	9747.5	данные отсутствуют	данные отсутствуют
16	16054.27	9747.5	данные отсутствуют	0.3
17	16007.86	9767.15	данные отсутствуют	данные отсутствуют

Государственный регистратор		ФГИС ЕГРН
полное наименование должности	подпись	инициалы, фамилия

М.П.

Выписка из Единого государственного реестра недвижимости об объекте недвижимости

Сведения о частях земельного участка

Земельный участок			
(вид объекта недвижимости)			
Лист № __ Раздела 4.2	Всего листов раздела 4.2 : __	Всего разделов: __	Всего листов выписки: __
22.01.2021 № 99/2021/371322996			
Кадастровый номер:		55:36:040117:3047	

Номер точки	Координаты, м		Описание закрепления на местности	Средняя квадратическая погрешность определения координат характерных точек границы части земельного участка, м
	X	Y		
1	2	3	4	5
17	16007.86	9767.15	данные отсутствуют	данные отсутствуют
17	16007.86	9767.15	данные отсутствуют	данные отсутствуют
17	16007.86	9767.15	данные отсутствуют	0.3
18	16006.53	9763.98	данные отсутствуют	данные отсутствуют
18	16006.53	9763.98	данные отсутствуют	данные отсутствуют
18	16006.53	9763.98	данные отсутствуют	данные отсутствуют
18	16006.53	9763.98	данные отсутствуют	0.3
19	15992.87	9769.73	данные отсутствуют	данные отсутствуют
19	15992.87	9769.73	данные отсутствуют	данные отсутствуют
19	15992.87	9769.73	данные отсутствуют	данные отсутствуют
19	15992.87	9769.73	данные отсутствуют	0.3
20	15994.1	9772.64	данные отсутствуют	данные отсутствуют
20	15994.1	9772.64	данные отсутствуют	данные отсутствуют
20	15994.1	9772.64	данные отсутствуют	данные отсутствуют
20	15994.1	9772.64	данные отсутствуют	0.3
21	15926	9801.61	данные отсутствуют	данные отсутствуют
21	15926	9801.61	данные отсутствуют	данные отсутствуют

Государственный регистратор		ФГИС ЕГРН
полное наименование должности	подпись	инициалы, фамилия

М.П.

Выписка из Единого государственного реестра недвижимости об объекте недвижимости

Сведения о частях земельного участка

Земельный участок			
(вид объекта недвижимости)			
Лист № __ Раздела 4.2	Всего листов раздела 4.2 : __	Всего разделов: __	Всего листов выписки: __
22.01.2021 № 99/2021/371322996			
Кадастровый номер:		55:36:040117:3047	

Номер точки	Координаты, м		Описание закрепления на местности	Средняя квадратическая погрешность определения координат характерных точек границы части земельного участка, м
	X	Y		
1	2	3	4	5
21	15926	9801.61	данные отсутствуют	данные отсутствуют
22	15926	9801.61	данные отсутствуют	данные отсутствуют
22	15926	9801.61	данные отсутствуют	данные отсутствуют
22	15926	9801.61	данные отсутствуют	данные отсутствуют
22	15926	9801.61	данные отсутствуют	данные отсутствуют
23	15925.7	9800.97	данные отсутствуют	данные отсутствуют
23	15925.7	9800.97	данные отсутствуют	данные отсутствуют
23	15925.7	9800.97	данные отсутствуют	данные отсутствуют
23	15925.7	9800.97	данные отсутствуют	данные отсутствуют
24	15925.08	9799.67	данные отсутствуют	данные отсутствуют
24	15925.08	9799.67	данные отсутствуют	данные отсутствуют
24	15925.08	9799.67	данные отсутствуют	данные отсутствуют
24	15925.08	9799.67	данные отсутствуют	данные отсутствуют
25	15924.13	9797.66	данные отсутствуют	данные отсутствуют
25	15924.13	9797.66	данные отсутствуют	данные отсутствуют
25	15924.13	9797.66	данные отсутствуют	данные отсутствуют
25	15924.13	9797.66	данные отсутствуют	данные отсутствуют

Государственный регистратор		ФГИС ЕГРН
полное наименование должности	подпись	инициалы, фамилия

М.П.

Выписка из Единого государственного реестра недвижимости об объекте недвижимости

Сведения о частях земельного участка

Земельный участок			
(вид объекта недвижимости)			
Лист № __ Раздела 4.2	Всего листов раздела 4.2 : __	Всего разделов: __	Всего листов выписки: __
22.01.2021 № 99/2021/371322996			
Кадастровый номер:		55:36:040117:3047	

Номер точки	Координаты, м		Описание закрепления на местности	Средняя квадратическая погрешность определения координат характерных точек границы части земельного участка, м
	X	Y		
1	2	3	4	5
25	15924.13	9797.66	данные отсутствуют	данные отсутствуют
25	15924.13	9797.66	данные отсутствуют	данные отсутствуют
25	15924.13	9797.66	данные отсутствуют	данные отсутствуют
25	15924.13	9797.66	данные отсутствуют	данные отсутствуют
26	15924.86	9795.83	данные отсутствуют	данные отсутствуют
26	15924.86	9795.83	данные отсутствуют	данные отсутствуют
26	15924.86	9795.83	данные отсутствуют	данные отсутствуют
26	15924.86	9795.83	данные отсутствуют	данные отсутствуют
27	15927.77	9788.57	данные отсутствуют	данные отсутствуют
27	15927.77	9788.57	данные отсутствуют	данные отсутствуют
27	15927.77	9788.57	данные отсутствуют	данные отсутствуют
27	15927.77	9788.57	данные отсутствуют	данные отсутствуют
28	16019	9749.06	данные отсутствуют	данные отсутствуют
28	16019	9749.06	данные отсутствуют	данные отсутствуют
28	16019	9749.06	данные отсутствуют	данные отсутствуют
28	16019	9749.06	данные отсутствуют	данные отсутствуют
29	16066.11	9724.96	данные отсутствуют	данные отсутствуют

Государственный регистратор		ФГИС ЕГРН
полное наименование должности	подпись	инициалы, фамилия

М.П.

Выписка из Единого государственного реестра недвижимости об объекте недвижимости

Сведения о частях земельного участка

Земельный участок			
(вид объекта недвижимости)			
Лист № __ Раздела 4.2	Всего листов раздела 4.2 : __	Всего разделов: __	Всего листов выписки: __
22.01.2021 № 99/2021/371322996			
Кадастровый номер:		55:36:040117:3047	

Номер точки	Координаты, м		Описание закрепления на местности	Средняя квадратическая погрешность определения координат характерных точек границы части земельного участка, м
	X	Y		
1	2	3	4	5
29	16066.11	9724.96	данные отсутствуют	данные отсутствуют
29	16066.11	9724.96	данные отсутствуют	данные отсутствуют
29	16066.11	9724.96	данные отсутствуют	данные отсутствуют
30	16067.48	9732.24	данные отсутствуют	данные отсутствуют
30	16067.48	9732.24	данные отсутствуют	данные отсутствуют
30	16067.48	9732.24	данные отсутствуют	данные отсутствуют
30	16067.48	9732.24	данные отсутствуют	данные отсутствуют
31	16066.01	9735.44	данные отсутствуют	данные отсутствуют
31	16066.01	9735.44	данные отсутствуют	данные отсутствуют
31	16066.01	9735.44	данные отсутствуют	данные отсутствуют
31	16066.01	9735.44	данные отсутствуют	данные отсутствуют
32	16054.27	9747.5	данные отсутствуют	данные отсутствуют
32	16054.27	9747.5	данные отсутствуют	данные отсутствуют
32	16054.27	9747.5	данные отсутствуют	данные отсутствуют
32	16054.27	9747.5	данные отсутствуют	данные отсутствуют
33	16007.86	9767.15	данные отсутствуют	данные отсутствуют
33	16007.86	9767.15	данные отсутствуют	данные отсутствуют
Государственный регистратор				ФГИС ЕГРН
полное наименование должности			подпись	инициалы, фамилия

М.П.

Выписка из Единого государственного реестра недвижимости об объекте недвижимости

Сведения о частях земельного участка

Земельный участок			
(вид объекта недвижимости)			
Лист № __ Раздела 4.2	Всего листов раздела 4.2 : __	Всего разделов: __	Всего листов выписки: __
22.01.2021 № 99/2021/371322996			
Кадастровый номер:		55:36:040117:3047	

Номер точки	Координаты, м		Описание закрепления на местности	Средняя квадратическая погрешность определения координат характерных точек границы части земельного участка, м
	X	Y		
1	2	3	4	5
33	16007.86	9767.15	данные отсутствуют	данные отсутствуют
33	16007.86	9767.15	данные отсутствуют	данные отсутствуют
34	16006.53	9763.98	данные отсутствуют	данные отсутствуют
34	16006.53	9763.98	данные отсутствуют	данные отсутствуют
34	16006.53	9763.98	данные отсутствуют	данные отсутствуют
34	16006.53	9763.98	данные отсутствуют	данные отсутствуют
35	15992.87	9769.73	данные отсутствуют	данные отсутствуют
35	15992.87	9769.73	данные отсутствуют	данные отсутствуют
35	15992.87	9769.73	данные отсутствуют	данные отсутствуют
35	15992.87	9769.73	данные отсутствуют	данные отсутствуют
36	15994.1	9772.64	данные отсутствуют	данные отсутствуют
36	15994.1	9772.64	данные отсутствуют	данные отсутствуют
36	15994.1	9772.64	данные отсутствуют	данные отсутствуют
36	15994.1	9772.64	данные отсутствуют	данные отсутствуют
37	15925.08	9799.67	данные отсутствуют	данные отсутствуют
37	15925.08	9799.67	данные отсутствуют	данные отсутствуют
37	15925.08	9799.67	данные отсутствуют	данные отсутствуют

Государственный регистратор		ФГИС ЕГРН
полное наименование должности	подпись	инициалы, фамилия

М.П.

Выписка из Единого государственного реестра недвижимости об объекте недвижимости

Сведения о частях земельного участка

Земельный участок			
(вид объекта недвижимости)			
Лист № ___ Раздела 4.2	Всего листов раздела 4.2 : ___	Всего разделов: ___	Всего листов выписки: ___
22.01.2021 № 99/2021/371322996			
Кадастровый номер:		55:36:040117:3047	

Номер точки	Координаты, м		Описание закрепления на местности	Средняя квадратическая погрешность определения координат характерных точек границы части земельного участка, м
	X	Y		
1	2	3	4	5
37	15925.08	9799.67	данные отсутствуют	0.3
38	15924.86	9795.83	данные отсутствуют	данные отсутствуют
38	15924.86	9795.83	данные отсутствуют	данные отсутствуют
38	15924.86	9795.83	данные отсутствуют	данные отсутствуют
38	15924.86	9795.83	данные отсутствуют	0.3
39	15927.77	9788.57	данные отсутствуют	данные отсутствуют
39	15927.77	9788.57	данные отсутствуют	данные отсутствуют
39	15927.77	9788.57	данные отсутствуют	данные отсутствуют
39	15927.77	9788.57	данные отсутствуют	0.3
40	16019	9749.06	данные отсутствуют	данные отсутствуют
40	16019	9749.06	данные отсутствуют	данные отсутствуют
40	16019	9749.06	данные отсутствуют	данные отсутствуют
41	16066.11	9724.96	данные отсутствуют	данные отсутствуют
41	16066.11	9724.96	данные отсутствуют	данные отсутствуют
41	16066.11	9724.96	данные отсутствуют	данные отсутствуют
41	16066.11	9724.96	данные отсутствуют	0.3
42	15926	9801.61	данные отсутствуют	0.1
Государственный регистратор				ФГИС ЕГРН
полное наименование должности			подпись	инициалы, фамилия

М.П.

Выписка из Единого государственного реестра недвижимости об объекте недвижимости

Сведения о частях земельного участка

Земельный участок			
(вид объекта недвижимости)			
Лист № ___ Раздела 4.2	Всего листов раздела 4.2 : ___	Всего разделов: ___	Всего листов выписки: ___
22.01.2021 № 99/2021/371322996			
Кадастровый номер:		55:36:040117:3047	

Номер точки	Координаты, м		Описание закрепления на местности	Средняя квадратическая погрешность определения координат характерных точек границы части земельного участка, м
	X	Y		
1	2	3	4	5
43	16019	9749.06	данные отсутствуют	0.3
44	15942.63	9752.27	данные отсутствуют	данные отсутствуют
44	15942.63	9752.27	данные отсутствуют	данные отсутствуют
44	15942.63	9752.27	данные отсутствуют	данные отсутствуют
44	15942.63	9752.27	данные отсутствуют	данные отсутствуют
45	15935.31	9769.81	данные отсутствуют	данные отсутствуют
45	15935.31	9769.81	данные отсутствуют	данные отсутствуют
45	15935.31	9769.81	данные отсутствуют	данные отсутствуют
45	15935.31	9769.81	данные отсутствуют	данные отсутствуют
46	15942.36	9752.24	данные отсутствуют	данные отсутствуют
46	15942.36	9752.24	данные отсутствуют	данные отсутствуют
46	15942.36	9752.24	данные отсутствуют	данные отсутствуют
46	15942.36	9752.24	данные отсутствуют	данные отсутствуют
47	15927.32	9789.7	данные отсутствуют	данные отсутствуют
47	15927.32	9789.7	данные отсутствуют	данные отсутствуют
47	15927.32	9789.7	данные отсутствуют	данные отсутствуют
47	15927.32	9789.7	данные отсутствуют	данные отсутствуют

Государственный регистратор		ФГИС ЕГРН
полное наименование должности	подпись	инициалы, фамилия

М.П.

Выписка из Единого государственного реестра недвижимости об объекте недвижимости

Сведения о частях земельного участка

Земельный участок			
(вид объекта недвижимости)			
Лист № __ Раздела 4.2	Всего листов раздела 4.2 : __	Всего разделов: __	Всего листов выписки: __
22.01.2021 № 99/2021/371322996			
Кадастровый номер:		55:36:040117:3047	

Номер точки	Координаты, м		Описание закрепления на местности	Средняя квадратическая погрешность определения координат характерных точек границы части земельного участка, м
	X	Y		
1	2	3	4	5
48	15924.55	9798.55	данные отсутствуют	данные отсутствуют
48	15924.55	9798.55	данные отсутствуют	данные отсутствуют
48	15924.55	9798.55	данные отсутствуют	данные отсутствуют
48	15924.55	9798.55	данные отсутствуют	данные отсутствуют
49	15942.63	9752.27	данные отсутствуют	данные отсутствуют
49	15942.63	9752.27	данные отсутствуют	данные отсутствуют
49	15942.63	9752.27	данные отсутствуют	данные отсутствуют
49	15942.63	9752.27	данные отсутствуют	данные отсутствуют
50	15935.31	9769.81	данные отсутствуют	данные отсутствуют
50	15935.31	9769.81	данные отсутствуют	данные отсутствуют
50	15935.31	9769.81	данные отсутствуют	данные отсутствуют
50	15935.31	9769.81	данные отсутствуют	данные отсутствуют
51	15927.32	9789.7	данные отсутствуют	данные отсутствуют
51	15927.32	9789.7	данные отсутствуют	данные отсутствуют
51	15927.32	9789.7	данные отсутствуют	данные отсутствуют
51	15927.32	9789.7	данные отсутствуют	данные отсутствуют
52	15924.55	9798.55	данные отсутствуют	данные отсутствуют
Государственный регистратор				ФГИС ЕГРН
полное наименование должности			подпись	инициалы, фамилия

М.П.

Выписка из Единого государственного реестра недвижимости об объекте недвижимости

Сведения о частях земельного участка

Земельный участок			
(вид объекта недвижимости)			
Лист № __ Раздела 4.2	Всего листов раздела 4.2 : __	Всего разделов: __	Всего листов выписки: __
22.01.2021 № 99/2021/371322996			
Кадастровый номер:		55:36:040117:3047	

Номер точки	Координаты, м		Описание закрепления на местности	Средняя квадратическая погрешность определения координат характерных точек границы части земельного участка, м
	X	Y		
1	2	3	4	5
52	15924.55	9798.55	данные отсутствуют	данные отсутствуют
52	15924.55	9798.55	данные отсутствуют	данные отсутствуют
52	15924.55	9798.55	данные отсутствуют	данные отсутствуют
53	16040.9	9709.25	данные отсутствуют	данные отсутствуют
53	16040.9	9709.25	данные отсутствуют	данные отсутствуют
53	16040.9	9709.25	данные отсутствуют	данные отсутствуют
53	16040.9	9709.25	данные отсутствуют	данные отсутствуют
54	16026.42	9715.59	данные отсутствуют	данные отсутствуют
54	16026.42	9715.59	данные отсутствуют	данные отсутствуют
54	16026.42	9715.59	данные отсутствуют	данные отсутствуют
54	16026.42	9715.59	данные отсутствуют	данные отсутствуют
55	16020.67	9718.18	данные отсутствуют	данные отсутствуют
55	16020.67	9718.18	данные отсутствуют	данные отсутствуют
55	16020.67	9718.18	данные отсутствуют	данные отсутствуют
55	16020.67	9718.18	данные отсутствуют	данные отсутствуют
56	16021.19	9720.44	данные отсутствуют	данные отсутствуют
56	16021.19	9720.44	данные отсутствуют	данные отсутствуют
Государственный регистратор				ФГИС ЕГРН
полное наименование должности			подпись	инициалы, фамилия

М.П.

Выписка из Единого государственного реестра недвижимости об объекте недвижимости

Сведения о частях земельного участка

Земельный участок			
(вид объекта недвижимости)			
Лист № __ Раздела 4.2	Всего листов раздела 4.2 : __	Всего разделов: __	Всего листов выписки: __
22.01.2021 № 99/2021/371322996			
Кадастровый номер:		55:36:040117:3047	

Номер точки	Координаты, м		Описание закрепления на местности	Средняя квадратическая погрешность определения координат характерных точек границы части земельного участка, м
	X	Y		
1	2	3	4	5
56	16021.19	9720.44	данные отсутствуют	данные отсутствуют
56	16021.19	9720.44	данные отсутствуют	данные отсутствуют
57	16006.67	9726.65	данные отсутствуют	данные отсутствуют
57	16006.67	9726.65	данные отсутствуют	данные отсутствуют
57	16006.67	9726.65	данные отсутствуют	данные отсутствуют
57	16006.67	9726.65	данные отсутствуют	данные отсутствуют
57	16006.67	9726.65	данные отсутствуют	данные отсутствуют
58	16007.66	9724.06	данные отсутствуют	данные отсутствуют
58	16007.66	9724.06	данные отсутствуют	данные отсутствуют
58	16007.66	9724.06	данные отсутствуют	данные отсутствуют
58	16007.66	9724.06	данные отсутствуют	данные отсутствуют
59	16018.87	9719.26	данные отсутствуют	данные отсутствуют
59	16018.87	9719.26	данные отсутствуют	данные отсутствуют
59	16018.87	9719.26	данные отсутствуют	данные отсутствуют
59	16018.87	9719.26	данные отсутствуют	данные отсутствуют
60	16018.73	9718.66	данные отсутствуют	данные отсутствуют
60	16018.73	9718.66	данные отсутствуют	данные отсутствуют
60	16018.73	9718.66	данные отсутствуют	данные отсутствуют

Государственный регистратор		ФГИС ЕГРН
полное наименование должности	подпись	инициалы, фамилия

М.П.

Выписка из Единого государственного реестра недвижимости об объекте недвижимости
Сведения о частях земельного участка

Земельный участок			
(вид объекта недвижимости)			
Лист № __ Раздела 4.2	Всего листов раздела 4.2 : __	Всего разделов: __	Всего листов выписки: __
22.01.2021 № 99/2021/371322996			
Кадастровый номер:		55:36:040117:3047	

Номер точки	Координаты, м		Описание закрепления на местности	Средняя квадратическая погрешность определения координат характерных точек границы части земельного участка, м
	X	Y		
1	2	3	4	5
60	16018.73	9718.66	данные отсутствуют	данные отсутствуют
61	16040.45	9709.41	данные отсутствуют	данные отсутствуют
61	16040.45	9709.41	данные отсутствуют	данные отсутствуют
61	16040.45	9709.41	данные отсутствуют	данные отсутствуют
61	16040.45	9709.41	данные отсутствуют	данные отсутствуют
62	16040.9	9709.25	данные отсутствуют	данные отсутствуют
62	16040.9	9709.25	данные отсутствуют	данные отсутствуют
62	16040.9	9709.25	данные отсутствуют	данные отсутствуют
62	16040.9	9709.25	данные отсутствуют	данные отсутствуют
63	16026.42	9715.59	данные отсутствуют	данные отсутствуют
63	16026.42	9715.59	данные отсутствуют	данные отсутствуют
63	16026.42	9715.59	данные отсутствуют	0.1
63	16026.42	9715.59	данные отсутствуют	данные отсутствуют
64	16020.67	9718.18	данные отсутствуют	данные отсутствуют
64	16020.67	9718.18	данные отсутствуют	данные отсутствуют
64	16020.67	9718.18	данные отсутствуют	0.1
64	16020.67	9718.18	данные отсутствуют	данные отсутствуют
Государственный регистратор				ФГИС ЕГРН
полное наименование должности			подпись	инициалы, фамилия

М.П.

Выписка из Единого государственного реестра недвижимости об объекте недвижимости

Сведения о частях земельного участка

Земельный участок			
(вид объекта недвижимости)			
Лист № __ Раздела 4.2	Всего листов раздела 4.2 : __	Всего разделов: __	Всего листов выписки: __
22.01.2021 № 99/2021/371322996			
Кадастровый номер:		55:36:040117:3047	

Номер точки	Координаты, м		Описание закрепления на местности	Средняя квадратическая погрешность определения координат характерных точек границы части земельного участка, м
	X	Y		
1	2	3	4	5
65	16021.19	9720.44	данные отсутствуют	данные отсутствуют
65	16021.19	9720.44	данные отсутствуют	данные отсутствуют
65	16021.19	9720.44	данные отсутствуют	0.1
65	16021.19	9720.44	данные отсутствуют	данные отсутствуют
66	16006.67	9726.65	данные отсутствуют	данные отсутствуют
66	16006.67	9726.65	данные отсутствуют	данные отсутствуют
66	16006.67	9726.65	данные отсутствуют	данные отсутствуют
66	16006.67	9726.65	данные отсутствуют	данные отсутствуют
67	16007.66	9724.06	данные отсутствуют	данные отсутствуют
67	16007.66	9724.06	данные отсутствуют	данные отсутствуют
67	16007.66	9724.06	данные отсутствуют	данные отсутствуют
67	16007.66	9724.06	данные отсутствуют	данные отсутствуют
68	16018.87	9719.26	данные отсутствуют	данные отсутствуют
68	16018.87	9719.26	данные отсутствуют	данные отсутствуют
68	16018.87	9719.26	данные отсутствуют	0.1
68	16018.87	9719.26	данные отсутствуют	данные отсутствуют
69	16018.73	9718.66	данные отсутствуют	данные отсутствуют

Государственный регистратор		ФГИС ЕГРН
полное наименование должности	подпись	инициалы, фамилия

М.П.

Выписка из Единого государственного реестра недвижимости об объекте недвижимости

Сведения о частях земельного участка

Земельный участок			
(вид объекта недвижимости)			
Лист № ___ Раздела 4.2	Всего листов раздела 4.2 : ___	Всего разделов: ___	Всего листов выписки: ___
22.01.2021 № 99/2021/371322996			
Кадастровый номер:		55:36:040117:3047	

Номер точки	Координаты, м		Описание закрепления на местности	Средняя квадратическая погрешность определения координат характерных точек границы части земельного участка, м
	X	Y		
1	2	3	4	5
69	16018.73	9718.66	данные отсутствуют	данные отсутствуют
69	16018.73	9718.66	данные отсутствуют	данные отсутствуют
69	16018.73	9718.66	данные отсутствуют	данные отсутствуют

Государственный регистратор		ФГИС ЕГРН
полное наименование должности	подпись	инициалы, фамилия

М.П.

Выписка из Единого государственного реестра недвижимости об объекте недвижимости
Сведения о частях земельного участка

Земельный участок				
(вид объекта недвижимости)				
Лист № __ Раздела 4.2		Всего листов раздела 4.2 : __		Всего разделов: __
Всего листов выписки: __				
22.01.2021 № 99/2021/371322996				
Кадастровый номер:			55:36:040117:3047	
Сведения о характерных точках границы части (частей) земельного участка				
Учетный номер части: 1				
Система координат: МСК-48				
Зона №				
Номер точки	Координаты, м		Описание закрепления на местности	Средняя квадратическая погрешность определения координат характерных точек границы части земельного участка, м
	X	Y		
1	2	3	4	5
1	15925.7	9800.97	данные отсутствуют	данные отсутствуют
1	15925.7	9800.97	данные отсутствуют	данные отсутствуют
1	15925.7	9800.97	данные отсутствуют	данные отсутствуют
1	15925.7	9800.97	данные отсутствуют	0.1
2	15924.13	9797.66	данные отсутствуют	данные отсутствуют
2	15924.13	9797.66	данные отсутствуют	данные отсутствуют
2	15924.13	9797.66	данные отсутствуют	данные отсутствуют
2	15924.13	9797.66	данные отсутствуют	0.3
2	15924.13	9797.66	данные отсутствуют	данные отсутствуют
2	15924.13	9797.66	данные отсутствуют	0.3
2	15924.13	9797.66	данные отсутствуют	данные отсутствуют
2	15924.13	9797.66	данные отсутствуют	данные отсутствуют
2	15924.13	9797.66	данные отсутствуют	данные отсутствуют
3	15942.36	9752.24	данные отсутствуют	данные отсутствуют
3	15942.36	9752.24	данные отсутствуют	0.3
3	15942.36	9752.24	данные отсутствуют	данные отсутствуют
3	15942.36	9752.24	данные отсутствуют	данные отсутствуют
Государственный регистратор			ФГИС ЕГРН	
полное наименование должности			подпись	
			инициалы, фамилия	

М.П.

Выписка из Единого государственного реестра недвижимости об объекте недвижимости

Сведения о частях земельного участка

Земельный участок			
(вид объекта недвижимости)			
Лист № __ Раздела 4.2	Всего листов раздела 4.2 : __	Всего разделов: __	Всего листов выписки: __
22.01.2021 № 99/2021/371322996			
Кадастровый номер:		55:36:040117:3047	

Номер точки	Координаты, м		Описание закрепления на местности	Средняя квадратическая погрешность определения координат характерных точек границы части земельного участка, м
	X	Y		
1	2	3	4	5
7	16040.45	9709.41	данные отсутствуют	данные отсутствуют
7	16040.45	9709.41	данные отсутствуют	данные отсутствуют
7	16040.45	9709.41	данные отсутствуют	0.3
7	16040.45	9709.41	данные отсутствуют	данные отсутствуют
14	16067.48	9732.24	данные отсутствуют	данные отсутствуют
14	16067.48	9732.24	данные отсутствуют	данные отсутствуют
14	16067.48	9732.24	данные отсутствуют	данные отсутствуют
14	16067.48	9732.24	данные отсутствуют	0.3
15	16066.01	9735.44	данные отсутствуют	данные отсутствуют
15	16066.01	9735.44	данные отсутствуют	данные отсутствуют
15	16066.01	9735.44	данные отсутствуют	данные отсутствуют
15	16066.01	9735.44	данные отсутствуют	0.3
16	16054.27	9747.5	данные отсутствуют	данные отсутствуют
16	16054.27	9747.5	данные отсутствуют	данные отсутствуют
16	16054.27	9747.5	данные отсутствуют	данные отсутствуют
16	16054.27	9747.5	данные отсутствуют	0.3
17	16007.86	9767.15	данные отсутствуют	данные отсутствуют

Государственный регистратор		ФГИС ЕГРН
полное наименование должности	подпись	инициалы, фамилия

М.П.

Выписка из Единого государственного реестра недвижимости об объекте недвижимости
Сведения о частях земельного участка

Земельный участок			
(вид объекта недвижимости)			
Лист № __ Раздела 4.2	Всего листов раздела 4.2 : __	Всего разделов: __	Всего листов выписки: __
22.01.2021 № 99/2021/371322996			
Кадастровый номер:		55:36:040117:3047	

Номер точки	Координаты, м		Описание закрепления на местности	Средняя квадратическая погрешность определения координат характерных точек границы части земельного участка, м
	X	Y		
1	2	3	4	5
17	16007.86	9767.15	данные отсутствуют	данные отсутствуют
17	16007.86	9767.15	данные отсутствуют	данные отсутствуют
17	16007.86	9767.15	данные отсутствуют	0.3
18	16006.53	9763.98	данные отсутствуют	данные отсутствуют
18	16006.53	9763.98	данные отсутствуют	данные отсутствуют
18	16006.53	9763.98	данные отсутствуют	данные отсутствуют
18	16006.53	9763.98	данные отсутствуют	0.3
19	15992.87	9769.73	данные отсутствуют	данные отсутствуют
19	15992.87	9769.73	данные отсутствуют	данные отсутствуют
19	15992.87	9769.73	данные отсутствуют	данные отсутствуют
19	15992.87	9769.73	данные отсутствуют	0.3
20	15994.1	9772.64	данные отсутствуют	данные отсутствуют
20	15994.1	9772.64	данные отсутствуют	данные отсутствуют
20	15994.1	9772.64	данные отсутствуют	данные отсутствуют
20	15994.1	9772.64	данные отсутствуют	0.3
21	15926	9801.61	данные отсутствуют	данные отсутствуют
21	15926	9801.61	данные отсутствуют	данные отсутствуют

Государственный регистратор		ФГИС ЕГРН
полное наименование должности	подпись	инициалы, фамилия

М.П.

Выписка из Единого государственного реестра недвижимости об объекте недвижимости

Сведения о частях земельного участка

Земельный участок			
(вид объекта недвижимости)			
Лист № __ Раздела 4.2	Всего листов раздела 4.2 : __	Всего разделов: __	Всего листов выписки: __
22.01.2021 № 99/2021/371322996			
Кадастровый номер:		55:36:040117:3047	

Номер точки	Координаты, м		Описание закрепления на местности	Средняя квадратическая погрешность определения координат характерных точек границы части земельного участка, м
	X	Y		
1	2	3	4	5
21	15926	9801.61	данные отсутствуют	данные отсутствуют
22	15926	9801.61	данные отсутствуют	данные отсутствуют
22	15926	9801.61	данные отсутствуют	данные отсутствуют
22	15926	9801.61	данные отсутствуют	данные отсутствуют
22	15926	9801.61	данные отсутствуют	данные отсутствуют
23	15925.7	9800.97	данные отсутствуют	данные отсутствуют
23	15925.7	9800.97	данные отсутствуют	данные отсутствуют
23	15925.7	9800.97	данные отсутствуют	данные отсутствуют
23	15925.7	9800.97	данные отсутствуют	данные отсутствуют
24	15925.08	9799.67	данные отсутствуют	данные отсутствуют
24	15925.08	9799.67	данные отсутствуют	данные отсутствуют
24	15925.08	9799.67	данные отсутствуют	данные отсутствуют
24	15925.08	9799.67	данные отсутствуют	данные отсутствуют
25	15924.13	9797.66	данные отсутствуют	данные отсутствуют
25	15924.13	9797.66	данные отсутствуют	данные отсутствуют
25	15924.13	9797.66	данные отсутствуют	данные отсутствуют
25	15924.13	9797.66	данные отсутствуют	данные отсутствуют

Государственный регистратор		ФГИС ЕГРН
полное наименование должности	подпись	инициалы, фамилия

М.П.

Выписка из Единого государственного реестра недвижимости об объекте недвижимости

Сведения о частях земельного участка

Земельный участок			
(вид объекта недвижимости)			
Лист № __ Раздела 4.2	Всего листов раздела 4.2 : __	Всего разделов: __	Всего листов выписки: __
22.01.2021 № 99/2021/371322996			
Кадастровый номер:		55:36:040117:3047	

Номер точки	Координаты, м		Описание закрепления на местности	Средняя квадратическая погрешность определения координат характерных точек границы части земельного участка, м
	X	Y		
1	2	3	4	5
25	15924.13	9797.66	данные отсутствуют	данные отсутствуют
25	15924.13	9797.66	данные отсутствуют	данные отсутствуют
25	15924.13	9797.66	данные отсутствуют	данные отсутствуют
25	15924.13	9797.66	данные отсутствуют	данные отсутствуют
26	15924.86	9795.83	данные отсутствуют	данные отсутствуют
26	15924.86	9795.83	данные отсутствуют	данные отсутствуют
26	15924.86	9795.83	данные отсутствуют	данные отсутствуют
26	15924.86	9795.83	данные отсутствуют	данные отсутствуют
27	15927.77	9788.57	данные отсутствуют	данные отсутствуют
27	15927.77	9788.57	данные отсутствуют	данные отсутствуют
27	15927.77	9788.57	данные отсутствуют	данные отсутствуют
27	15927.77	9788.57	данные отсутствуют	данные отсутствуют
28	16019	9749.06	данные отсутствуют	данные отсутствуют
28	16019	9749.06	данные отсутствуют	данные отсутствуют
28	16019	9749.06	данные отсутствуют	данные отсутствуют
28	16019	9749.06	данные отсутствуют	данные отсутствуют
29	16066.11	9724.96	данные отсутствуют	данные отсутствуют
Государственный регистратор				ФГИС ЕГРН
полное наименование должности			подпись	инициалы, фамилия

М.П.

Выписка из Единого государственного реестра недвижимости об объекте недвижимости

Сведения о частях земельного участка

Земельный участок			
(вид объекта недвижимости)			
Лист № __ Раздела 4.2	Всего листов раздела 4.2 : __	Всего разделов: __	Всего листов выписки: __
22.01.2021 № 99/2021/371322996			
Кадастровый номер:		55:36:040117:3047	

Номер точки	Координаты, м		Описание закрепления на местности	Средняя квадратическая погрешность определения координат характерных точек границы части земельного участка, м
	X	Y		
1	2	3	4	5
29	16066.11	9724.96	данные отсутствуют	данные отсутствуют
29	16066.11	9724.96	данные отсутствуют	данные отсутствуют
29	16066.11	9724.96	данные отсутствуют	данные отсутствуют
30	16067.48	9732.24	данные отсутствуют	данные отсутствуют
30	16067.48	9732.24	данные отсутствуют	данные отсутствуют
30	16067.48	9732.24	данные отсутствуют	данные отсутствуют
30	16067.48	9732.24	данные отсутствуют	данные отсутствуют
31	16066.01	9735.44	данные отсутствуют	данные отсутствуют
31	16066.01	9735.44	данные отсутствуют	данные отсутствуют
31	16066.01	9735.44	данные отсутствуют	данные отсутствуют
31	16066.01	9735.44	данные отсутствуют	данные отсутствуют
32	16054.27	9747.5	данные отсутствуют	данные отсутствуют
32	16054.27	9747.5	данные отсутствуют	данные отсутствуют
32	16054.27	9747.5	данные отсутствуют	данные отсутствуют
32	16054.27	9747.5	данные отсутствуют	данные отсутствуют
33	16007.86	9767.15	данные отсутствуют	данные отсутствуют
33	16007.86	9767.15	данные отсутствуют	данные отсутствуют
Государственный регистратор				ФГИС ЕГРН
полное наименование должности			подпись	инициалы, фамилия

М.П.

Выписка из Единого государственного реестра недвижимости об объекте недвижимости

Сведения о частях земельного участка

Земельный участок			
(вид объекта недвижимости)			
Лист № __ Раздела 4.2	Всего листов раздела 4.2 : __	Всего разделов: __	Всего листов выписки: __
22.01.2021 № 99/2021/371322996			
Кадастровый номер:		55:36:040117:3047	

Номер точки	Координаты, м		Описание закрепления на местности	Средняя квадратическая погрешность определения координат характерных точек границы части земельного участка, м
	X	Y		
1	2	3	4	5
33	16007.86	9767.15	данные отсутствуют	данные отсутствуют
33	16007.86	9767.15	данные отсутствуют	данные отсутствуют
34	16006.53	9763.98	данные отсутствуют	данные отсутствуют
34	16006.53	9763.98	данные отсутствуют	данные отсутствуют
34	16006.53	9763.98	данные отсутствуют	данные отсутствуют
34	16006.53	9763.98	данные отсутствуют	данные отсутствуют
35	15992.87	9769.73	данные отсутствуют	данные отсутствуют
35	15992.87	9769.73	данные отсутствуют	данные отсутствуют
35	15992.87	9769.73	данные отсутствуют	данные отсутствуют
35	15992.87	9769.73	данные отсутствуют	данные отсутствуют
36	15994.1	9772.64	данные отсутствуют	данные отсутствуют
36	15994.1	9772.64	данные отсутствуют	данные отсутствуют
36	15994.1	9772.64	данные отсутствуют	данные отсутствуют
36	15994.1	9772.64	данные отсутствуют	данные отсутствуют
37	15925.08	9799.67	данные отсутствуют	данные отсутствуют
37	15925.08	9799.67	данные отсутствуют	данные отсутствуют
37	15925.08	9799.67	данные отсутствуют	данные отсутствуют

Государственный регистратор		ФГИС ЕГРН
полное наименование должности	подпись	инициалы, фамилия

М.П.

Выписка из Единого государственного реестра недвижимости об объекте недвижимости
Сведения о частях земельного участка

Земельный участок			
(вид объекта недвижимости)			
Лист № __ Раздела 4.2	Всего листов раздела 4.2 : __	Всего разделов: __	Всего листов выписки: __
22.01.2021 № 99/2021/371322996			
Кадастровый номер:		55:36:040117:3047	

Номер точки	Координаты, м		Описание закрепления на местности	Средняя квадратическая погрешность определения координат характерных точек границы части земельного участка, м
	X	Y		
1	2	3	4	5
37	15925.08	9799.67	данные отсутствуют	0.3
38	15924.86	9795.83	данные отсутствуют	данные отсутствуют
38	15924.86	9795.83	данные отсутствуют	данные отсутствуют
38	15924.86	9795.83	данные отсутствуют	данные отсутствуют
38	15924.86	9795.83	данные отсутствуют	0.3
39	15927.77	9788.57	данные отсутствуют	данные отсутствуют
39	15927.77	9788.57	данные отсутствуют	данные отсутствуют
39	15927.77	9788.57	данные отсутствуют	данные отсутствуют
39	15927.77	9788.57	данные отсутствуют	0.3
40	16019	9749.06	данные отсутствуют	данные отсутствуют
40	16019	9749.06	данные отсутствуют	данные отсутствуют
40	16019	9749.06	данные отсутствуют	данные отсутствуют
41	16066.11	9724.96	данные отсутствуют	данные отсутствуют
41	16066.11	9724.96	данные отсутствуют	данные отсутствуют
41	16066.11	9724.96	данные отсутствуют	данные отсутствуют
41	16066.11	9724.96	данные отсутствуют	0.3
42	15926	9801.61	данные отсутствуют	0.1

Государственный регистратор		ФГИС ЕГРН
полное наименование должности	подпись	инициалы, фамилия

М.П.

Выписка из Единого государственного реестра недвижимости об объекте недвижимости

Сведения о частях земельного участка

Земельный участок			
(вид объекта недвижимости)			
Лист № ___ Раздела 4.2	Всего листов раздела 4.2 : ___	Всего разделов: ___	Всего листов выписки: ___
22.01.2021 № 99/2021/371322996			
Кадастровый номер:		55:36:040117:3047	

Номер точки	Координаты, м		Описание закрепления на местности	Средняя квадратическая погрешность определения координат характерных точек границы части земельного участка, м
	X	Y		
1	2	3	4	5
43	16019	9749.06	данные отсутствуют	0.3
44	15942.63	9752.27	данные отсутствуют	данные отсутствуют
44	15942.63	9752.27	данные отсутствуют	данные отсутствуют
44	15942.63	9752.27	данные отсутствуют	данные отсутствуют
44	15942.63	9752.27	данные отсутствуют	данные отсутствуют
45	15935.31	9769.81	данные отсутствуют	данные отсутствуют
45	15935.31	9769.81	данные отсутствуют	данные отсутствуют
45	15935.31	9769.81	данные отсутствуют	данные отсутствуют
45	15935.31	9769.81	данные отсутствуют	данные отсутствуют
46	15942.36	9752.24	данные отсутствуют	данные отсутствуют
46	15942.36	9752.24	данные отсутствуют	данные отсутствуют
46	15942.36	9752.24	данные отсутствуют	данные отсутствуют
46	15942.36	9752.24	данные отсутствуют	данные отсутствуют
47	15927.32	9789.7	данные отсутствуют	данные отсутствуют
47	15927.32	9789.7	данные отсутствуют	данные отсутствуют
47	15927.32	9789.7	данные отсутствуют	данные отсутствуют
47	15927.32	9789.7	данные отсутствуют	данные отсутствуют

Государственный регистратор		ФГИС ЕГРН
полное наименование должности	подпись	инициалы, фамилия

М.П.

Выписка из Единого государственного реестра недвижимости об объекте недвижимости

Сведения о частях земельного участка

Земельный участок			
(вид объекта недвижимости)			
Лист № ___ Раздела 4.2	Всего листов раздела 4.2 : ___	Всего разделов: ___	Всего листов выписки: ___
22.01.2021 № 99/2021/371322996			
Кадастровый номер:		55:36:040117:3047	

Номер точки	Координаты, м		Описание закрепления на местности	Средняя квадратическая погрешность определения координат характерных точек границы части земельного участка, м
	X	Y		
1	2	3	4	5
48	15924.55	9798.55	данные отсутствуют	данные отсутствуют
48	15924.55	9798.55	данные отсутствуют	данные отсутствуют
48	15924.55	9798.55	данные отсутствуют	данные отсутствуют
48	15924.55	9798.55	данные отсутствуют	данные отсутствуют
49	15942.63	9752.27	данные отсутствуют	данные отсутствуют
49	15942.63	9752.27	данные отсутствуют	данные отсутствуют
49	15942.63	9752.27	данные отсутствуют	данные отсутствуют
49	15942.63	9752.27	данные отсутствуют	данные отсутствуют
50	15935.31	9769.81	данные отсутствуют	данные отсутствуют
50	15935.31	9769.81	данные отсутствуют	данные отсутствуют
50	15935.31	9769.81	данные отсутствуют	данные отсутствуют
50	15935.31	9769.81	данные отсутствуют	данные отсутствуют
51	15927.32	9789.7	данные отсутствуют	данные отсутствуют
51	15927.32	9789.7	данные отсутствуют	данные отсутствуют
51	15927.32	9789.7	данные отсутствуют	данные отсутствуют
51	15927.32	9789.7	данные отсутствуют	данные отсутствуют
52	15924.55	9798.55	данные отсутствуют	данные отсутствуют
Государственный регистратор				ФГИС ЕГРН
полное наименование должности			подпись	инициалы, фамилия

М.П.

Выписка из Единого государственного реестра недвижимости об объекте недвижимости

Сведения о частях земельного участка

Земельный участок			
(вид объекта недвижимости)			
Лист № __ Раздела 4.2	Всего листов раздела 4.2 : __	Всего разделов: __	Всего листов выписки: __
22.01.2021 № 99/2021/371322996			
Кадастровый номер:		55:36:040117:3047	

Номер точки	Координаты, м		Описание закрепления на местности	Средняя квадратическая погрешность определения координат характерных точек границы части земельного участка, м
	X	Y		
1	2	3	4	5
52	15924.55	9798.55	данные отсутствуют	данные отсутствуют
52	15924.55	9798.55	данные отсутствуют	данные отсутствуют
52	15924.55	9798.55	данные отсутствуют	данные отсутствуют
53	16040.9	9709.25	данные отсутствуют	данные отсутствуют
53	16040.9	9709.25	данные отсутствуют	данные отсутствуют
53	16040.9	9709.25	данные отсутствуют	данные отсутствуют
53	16040.9	9709.25	данные отсутствуют	данные отсутствуют
54	16026.42	9715.59	данные отсутствуют	данные отсутствуют
54	16026.42	9715.59	данные отсутствуют	данные отсутствуют
54	16026.42	9715.59	данные отсутствуют	данные отсутствуют
54	16026.42	9715.59	данные отсутствуют	данные отсутствуют
55	16020.67	9718.18	данные отсутствуют	данные отсутствуют
55	16020.67	9718.18	данные отсутствуют	данные отсутствуют
55	16020.67	9718.18	данные отсутствуют	данные отсутствуют
55	16020.67	9718.18	данные отсутствуют	данные отсутствуют
56	16021.19	9720.44	данные отсутствуют	данные отсутствуют
56	16021.19	9720.44	данные отсутствуют	данные отсутствуют

Государственный регистратор		ФГИС ЕГРН
полное наименование должности	подпись	инициалы, фамилия

М.П.

Выписка из Единого государственного реестра недвижимости об объекте недвижимости

Сведения о частях земельного участка

Земельный участок			
(вид объекта недвижимости)			
Лист № __ Раздела 4.2	Всего листов раздела 4.2 : __	Всего разделов: __	Всего листов выписки: __
22.01.2021 № 99/2021/371322996			
Кадастровый номер:		55:36:040117:3047	

Номер точки	Координаты, м		Описание закрепления на местности	Средняя квадратическая погрешность определения координат характерных точек границы части земельного участка, м
	X	Y		
1	2	3	4	5
56	16021.19	9720.44	данные отсутствуют	данные отсутствуют
56	16021.19	9720.44	данные отсутствуют	данные отсутствуют
57	16006.67	9726.65	данные отсутствуют	данные отсутствуют
57	16006.67	9726.65	данные отсутствуют	данные отсутствуют
57	16006.67	9726.65	данные отсутствуют	данные отсутствуют
57	16006.67	9726.65	данные отсутствуют	данные отсутствуют
57	16006.67	9726.65	данные отсутствуют	данные отсутствуют
58	16007.66	9724.06	данные отсутствуют	данные отсутствуют
58	16007.66	9724.06	данные отсутствуют	данные отсутствуют
58	16007.66	9724.06	данные отсутствуют	данные отсутствуют
58	16007.66	9724.06	данные отсутствуют	данные отсутствуют
59	16018.87	9719.26	данные отсутствуют	данные отсутствуют
59	16018.87	9719.26	данные отсутствуют	данные отсутствуют
59	16018.87	9719.26	данные отсутствуют	данные отсутствуют
59	16018.87	9719.26	данные отсутствуют	данные отсутствуют
60	16018.73	9718.66	данные отсутствуют	данные отсутствуют
60	16018.73	9718.66	данные отсутствуют	данные отсутствуют
60	16018.73	9718.66	данные отсутствуют	данные отсутствуют

Государственный регистратор		ФГИС ЕГРН
полное наименование должности	подпись	инициалы, фамилия

М.П.

Выписка из Единого государственного реестра недвижимости об объекте недвижимости
Сведения о частях земельного участка

Земельный участок			
(вид объекта недвижимости)			
Лист № ___ Раздела 4.2	Всего листов раздела 4.2 : ___	Всего разделов: ___	Всего листов выписки: ___
22.01.2021 № 99/2021/371322996			
Кадастровый номер:		55:36:040117:3047	

Номер точки	Координаты, м		Описание закрепления на местности	Средняя квадратическая погрешность определения координат характерных точек границы части земельного участка, м
	X	Y		
1	2	3	4	5
60	16018.73	9718.66	данные отсутствуют	данные отсутствуют
61	16040.45	9709.41	данные отсутствуют	данные отсутствуют
61	16040.45	9709.41	данные отсутствуют	данные отсутствуют
61	16040.45	9709.41	данные отсутствуют	данные отсутствуют
61	16040.45	9709.41	данные отсутствуют	данные отсутствуют
62	16040.9	9709.25	данные отсутствуют	данные отсутствуют
62	16040.9	9709.25	данные отсутствуют	данные отсутствуют
62	16040.9	9709.25	данные отсутствуют	данные отсутствуют
62	16040.9	9709.25	данные отсутствуют	данные отсутствуют
63	16026.42	9715.59	данные отсутствуют	данные отсутствуют
63	16026.42	9715.59	данные отсутствуют	данные отсутствуют
63	16026.42	9715.59	данные отсутствуют	0.1
63	16026.42	9715.59	данные отсутствуют	данные отсутствуют
64	16020.67	9718.18	данные отсутствуют	данные отсутствуют
64	16020.67	9718.18	данные отсутствуют	данные отсутствуют
64	16020.67	9718.18	данные отсутствуют	0.1
64	16020.67	9718.18	данные отсутствуют	данные отсутствуют
Государственный регистратор				ФГИС ЕГРН
полное наименование должности			подпись	инициалы, фамилия

М.П.

Выписка из Единого государственного реестра недвижимости об объекте недвижимости

Сведения о частях земельного участка

Земельный участок			
(вид объекта недвижимости)			
Лист № __ Раздела 4.2	Всего листов раздела 4.2 : __	Всего разделов: __	Всего листов выписки: __
22.01.2021 № 99/2021/371322996			
Кадастровый номер:		55:36:040117:3047	

Номер точки	Координаты, м		Описание закрепления на местности	Средняя квадратическая погрешность определения координат характерных точек границы части земельного участка, м
	X	Y		
1	2	3	4	5
65	16021.19	9720.44	данные отсутствуют	данные отсутствуют
65	16021.19	9720.44	данные отсутствуют	данные отсутствуют
65	16021.19	9720.44	данные отсутствуют	0.1
65	16021.19	9720.44	данные отсутствуют	данные отсутствуют
66	16006.67	9726.65	данные отсутствуют	данные отсутствуют
66	16006.67	9726.65	данные отсутствуют	данные отсутствуют
66	16006.67	9726.65	данные отсутствуют	данные отсутствуют
66	16006.67	9726.65	данные отсутствуют	данные отсутствуют
67	16007.66	9724.06	данные отсутствуют	данные отсутствуют
67	16007.66	9724.06	данные отсутствуют	данные отсутствуют
67	16007.66	9724.06	данные отсутствуют	данные отсутствуют
67	16007.66	9724.06	данные отсутствуют	данные отсутствуют
68	16018.87	9719.26	данные отсутствуют	данные отсутствуют
68	16018.87	9719.26	данные отсутствуют	данные отсутствуют
68	16018.87	9719.26	данные отсутствуют	0.1
68	16018.87	9719.26	данные отсутствуют	данные отсутствуют
69	16018.73	9718.66	данные отсутствуют	данные отсутствуют

Государственный регистратор		ФГИС ЕГРН
полное наименование должности	подпись	инициалы, фамилия

М.П.

Выписка из Единого государственного реестра недвижимости об объекте недвижимости

Сведения о частях земельного участка

Земельный участок			
(вид объекта недвижимости)			
Лист № ___ Раздела 4.2	Всего листов раздела 4.2 : ___	Всего разделов: ___	Всего листов выписки: ___
22.01.2021 № 99/2021/371322996			
Кадастровый номер:		55:36:040117:3047	

Номер точки	Координаты, м		Описание закрепления на местности	Средняя квадратическая погрешность определения координат характерных точек границы части земельного участка, м
	X	Y		
1	2	3	4	5
69	16018.73	9718.66	данные отсутствуют	данные отсутствуют
69	16018.73	9718.66	данные отсутствуют	данные отсутствуют
69	16018.73	9718.66	данные отсутствуют	данные отсутствуют

Государственный регистратор		ФГИС ЕГРН
полное наименование должности	подпись	инициалы, фамилия

М.П.

Выписка из Единого государственного реестра недвижимости об объекте недвижимости
Сведения о частях земельного участка

Земельный участок				
(вид объекта недвижимости)				
Лист № __ Раздела 4.2		Всего листов раздела 4.2 : __		Всего разделов: __
Всего листов выписки: __				
22.01.2021 № 99/2021/371322996				
Кадастровый номер:			55:36:040117:3047	
Сведения о характерных точках границы части (частей) земельного участка				
Учетный номер части: 1				
Система координат: МСК-48				
Зона №				
Номер точки	Координаты, м		Описание закрепления на местности	Средняя квадратическая погрешность определения координат характерных точек границы части земельного участка, м
	X	Y		
1	2	3	4	5
1	15925.7	9800.97	данные отсутствуют	данные отсутствуют
1	15925.7	9800.97	данные отсутствуют	данные отсутствуют
1	15925.7	9800.97	данные отсутствуют	данные отсутствуют
1	15925.7	9800.97	данные отсутствуют	0.1
2	15924.13	9797.66	данные отсутствуют	данные отсутствуют
2	15924.13	9797.66	данные отсутствуют	данные отсутствуют
2	15924.13	9797.66	данные отсутствуют	данные отсутствуют
2	15924.13	9797.66	данные отсутствуют	0.3
2	15924.13	9797.66	данные отсутствуют	данные отсутствуют
2	15924.13	9797.66	данные отсутствуют	0.3
2	15924.13	9797.66	данные отсутствуют	данные отсутствуют
2	15924.13	9797.66	данные отсутствуют	данные отсутствуют
2	15924.13	9797.66	данные отсутствуют	данные отсутствуют
3	15942.36	9752.24	данные отсутствуют	данные отсутствуют
3	15942.36	9752.24	данные отсутствуют	0.3
3	15942.36	9752.24	данные отсутствуют	данные отсутствуют
3	15942.36	9752.24	данные отсутствуют	данные отсутствуют
Государственный регистратор			ФГИС ЕГРН	
полное наименование должности			подпись	
			инициалы, фамилия	

М.П.

Выписка из Единого государственного реестра недвижимости об объекте недвижимости
Сведения о частях земельного участка

Земельный участок			
(вид объекта недвижимости)			
Лист № __ Раздела 4.2	Всего листов раздела 4.2 : __	Всего разделов: __	Всего листов выписки: __
22.01.2021 № 99/2021/371322996			
Кадастровый номер:		55:36:040117:3047	

Номер точки	Координаты, м		Описание закрепления на местности	Средняя квадратическая погрешность определения координат характерных точек границы части земельного участка, м
	X	Y		
1	2	3	4	5
7	16040.45	9709.41	данные отсутствуют	данные отсутствуют
7	16040.45	9709.41	данные отсутствуют	данные отсутствуют
7	16040.45	9709.41	данные отсутствуют	0.3
7	16040.45	9709.41	данные отсутствуют	данные отсутствуют
14	16067.48	9732.24	данные отсутствуют	данные отсутствуют
14	16067.48	9732.24	данные отсутствуют	данные отсутствуют
14	16067.48	9732.24	данные отсутствуют	данные отсутствуют
14	16067.48	9732.24	данные отсутствуют	0.3
15	16066.01	9735.44	данные отсутствуют	данные отсутствуют
15	16066.01	9735.44	данные отсутствуют	данные отсутствуют
15	16066.01	9735.44	данные отсутствуют	данные отсутствуют
15	16066.01	9735.44	данные отсутствуют	0.3
16	16054.27	9747.5	данные отсутствуют	данные отсутствуют
16	16054.27	9747.5	данные отсутствуют	данные отсутствуют
16	16054.27	9747.5	данные отсутствуют	данные отсутствуют
16	16054.27	9747.5	данные отсутствуют	0.3
17	16007.86	9767.15	данные отсутствуют	данные отсутствуют

Государственный регистратор		ФГИС ЕГРН
полное наименование должности	подпись	инициалы, фамилия

М.П.

Выписка из Единого государственного реестра недвижимости об объекте недвижимости

Сведения о частях земельного участка

Земельный участок			
(вид объекта недвижимости)			
Лист № ___ Раздела 4.2	Всего листов раздела 4.2 : ___	Всего разделов: ___	Всего листов выписки: ___
22.01.2021 № 99/2021/371322996			
Кадастровый номер:		55:36:040117:3047	

Номер точки	Координаты, м		Описание закрепления на местности	Средняя квадратическая погрешность определения координат характерных точек границы части земельного участка, м
	X	Y		
1	2	3	4	5
17	16007.86	9767.15	данные отсутствуют	данные отсутствуют
17	16007.86	9767.15	данные отсутствуют	данные отсутствуют
17	16007.86	9767.15	данные отсутствуют	0.3
18	16006.53	9763.98	данные отсутствуют	данные отсутствуют
18	16006.53	9763.98	данные отсутствуют	данные отсутствуют
18	16006.53	9763.98	данные отсутствуют	данные отсутствуют
18	16006.53	9763.98	данные отсутствуют	0.3
19	15992.87	9769.73	данные отсутствуют	данные отсутствуют
19	15992.87	9769.73	данные отсутствуют	данные отсутствуют
19	15992.87	9769.73	данные отсутствуют	данные отсутствуют
19	15992.87	9769.73	данные отсутствуют	0.3
20	15994.1	9772.64	данные отсутствуют	данные отсутствуют
20	15994.1	9772.64	данные отсутствуют	данные отсутствуют
20	15994.1	9772.64	данные отсутствуют	данные отсутствуют
20	15994.1	9772.64	данные отсутствуют	0.3
21	15926	9801.61	данные отсутствуют	данные отсутствуют
21	15926	9801.61	данные отсутствуют	данные отсутствуют

Государственный регистратор		ФГИС ЕГРН
полное наименование должности	подпись	инициалы, фамилия

М.П.

Выписка из Единого государственного реестра недвижимости об объекте недвижимости

Сведения о частях земельного участка

Земельный участок			
(вид объекта недвижимости)			
Лист № ___ Раздела 4.2	Всего листов раздела 4.2 : ___	Всего разделов: ___	Всего листов выписки: ___
22.01.2021 № 99/2021/371322996			
Кадастровый номер:		55:36:040117:3047	

Номер точки	Координаты, м		Описание закрепления на местности	Средняя квадратическая погрешность определения координат характерных точек границы части земельного участка, м
	X	Y		
1	2	3	4	5
21	15926	9801.61	данные отсутствуют	данные отсутствуют
22	15926	9801.61	данные отсутствуют	данные отсутствуют
22	15926	9801.61	данные отсутствуют	данные отсутствуют
22	15926	9801.61	данные отсутствуют	данные отсутствуют
22	15926	9801.61	данные отсутствуют	данные отсутствуют
23	15925.7	9800.97	данные отсутствуют	данные отсутствуют
23	15925.7	9800.97	данные отсутствуют	данные отсутствуют
23	15925.7	9800.97	данные отсутствуют	данные отсутствуют
23	15925.7	9800.97	данные отсутствуют	данные отсутствуют
24	15925.08	9799.67	данные отсутствуют	данные отсутствуют
24	15925.08	9799.67	данные отсутствуют	данные отсутствуют
24	15925.08	9799.67	данные отсутствуют	данные отсутствуют
24	15925.08	9799.67	данные отсутствуют	данные отсутствуют
25	15924.13	9797.66	данные отсутствуют	данные отсутствуют
25	15924.13	9797.66	данные отсутствуют	данные отсутствуют
25	15924.13	9797.66	данные отсутствуют	данные отсутствуют
25	15924.13	9797.66	данные отсутствуют	данные отсутствуют

Государственный регистратор		ФГИС ЕГРН
полное наименование должности	подпись	инициалы, фамилия

М.П.

Выписка из Единого государственного реестра недвижимости об объекте недвижимости

Сведения о частях земельного участка

Земельный участок			
(вид объекта недвижимости)			
Лист № __ Раздела 4.2	Всего листов раздела 4.2 : __	Всего разделов: __	Всего листов выписки: __
22.01.2021 № 99/2021/371322996			
Кадастровый номер:		55:36:040117:3047	

Номер точки	Координаты, м		Описание закрепления на местности	Средняя квадратическая погрешность определения координат характерных точек границы части земельного участка, м
	X	Y		
1	2	3	4	5
25	15924.13	9797.66	данные отсутствуют	данные отсутствуют
25	15924.13	9797.66	данные отсутствуют	данные отсутствуют
25	15924.13	9797.66	данные отсутствуют	данные отсутствуют
25	15924.13	9797.66	данные отсутствуют	данные отсутствуют
26	15924.86	9795.83	данные отсутствуют	данные отсутствуют
26	15924.86	9795.83	данные отсутствуют	данные отсутствуют
26	15924.86	9795.83	данные отсутствуют	данные отсутствуют
26	15924.86	9795.83	данные отсутствуют	данные отсутствуют
27	15927.77	9788.57	данные отсутствуют	данные отсутствуют
27	15927.77	9788.57	данные отсутствуют	данные отсутствуют
27	15927.77	9788.57	данные отсутствуют	данные отсутствуют
27	15927.77	9788.57	данные отсутствуют	данные отсутствуют
28	16019	9749.06	данные отсутствуют	данные отсутствуют
28	16019	9749.06	данные отсутствуют	данные отсутствуют
28	16019	9749.06	данные отсутствуют	данные отсутствуют
28	16019	9749.06	данные отсутствуют	данные отсутствуют
29	16066.11	9724.96	данные отсутствуют	данные отсутствуют
Государственный регистратор				ФГИС ЕГРН
полное наименование должности			подпись	инициалы, фамилия

М.П.

Выписка из Единого государственного реестра недвижимости об объекте недвижимости

Сведения о частях земельного участка

Земельный участок			
(вид объекта недвижимости)			
Лист № __ Раздела 4.2	Всего листов раздела 4.2 : __	Всего разделов: __	Всего листов выписки: __
22.01.2021 № 99/2021/371322996			
Кадастровый номер:		55:36:040117:3047	

Номер точки	Координаты, м		Описание закрепления на местности	Средняя квадратическая погрешность определения координат характерных точек границы части земельного участка, м
	X	Y		
1	2	3	4	5
29	16066.11	9724.96	данные отсутствуют	данные отсутствуют
29	16066.11	9724.96	данные отсутствуют	данные отсутствуют
29	16066.11	9724.96	данные отсутствуют	данные отсутствуют
30	16067.48	9732.24	данные отсутствуют	данные отсутствуют
30	16067.48	9732.24	данные отсутствуют	данные отсутствуют
30	16067.48	9732.24	данные отсутствуют	данные отсутствуют
30	16067.48	9732.24	данные отсутствуют	данные отсутствуют
31	16066.01	9735.44	данные отсутствуют	данные отсутствуют
31	16066.01	9735.44	данные отсутствуют	данные отсутствуют
31	16066.01	9735.44	данные отсутствуют	данные отсутствуют
31	16066.01	9735.44	данные отсутствуют	данные отсутствуют
32	16054.27	9747.5	данные отсутствуют	данные отсутствуют
32	16054.27	9747.5	данные отсутствуют	данные отсутствуют
32	16054.27	9747.5	данные отсутствуют	данные отсутствуют
32	16054.27	9747.5	данные отсутствуют	данные отсутствуют
33	16007.86	9767.15	данные отсутствуют	данные отсутствуют
33	16007.86	9767.15	данные отсутствуют	данные отсутствуют

Государственный регистратор		ФГИС ЕГРН
полное наименование должности	подпись	инициалы, фамилия

М.П.

Выписка из Единого государственного реестра недвижимости об объекте недвижимости

Сведения о частях земельного участка

Земельный участок			
(вид объекта недвижимости)			
Лист № __ Раздела 4.2	Всего листов раздела 4.2 : __	Всего разделов: __	Всего листов выписки: __
22.01.2021 № 99/2021/371322996			
Кадастровый номер:		55:36:040117:3047	

Номер точки	Координаты, м		Описание закрепления на местности	Средняя квадратическая погрешность определения координат характерных точек границы части земельного участка, м
	X	Y		
1	2	3	4	5
33	16007.86	9767.15	данные отсутствуют	данные отсутствуют
33	16007.86	9767.15	данные отсутствуют	данные отсутствуют
34	16006.53	9763.98	данные отсутствуют	данные отсутствуют
34	16006.53	9763.98	данные отсутствуют	данные отсутствуют
34	16006.53	9763.98	данные отсутствуют	данные отсутствуют
34	16006.53	9763.98	данные отсутствуют	данные отсутствуют
35	15992.87	9769.73	данные отсутствуют	данные отсутствуют
35	15992.87	9769.73	данные отсутствуют	данные отсутствуют
35	15992.87	9769.73	данные отсутствуют	данные отсутствуют
35	15992.87	9769.73	данные отсутствуют	данные отсутствуют
36	15994.1	9772.64	данные отсутствуют	данные отсутствуют
36	15994.1	9772.64	данные отсутствуют	данные отсутствуют
36	15994.1	9772.64	данные отсутствуют	данные отсутствуют
36	15994.1	9772.64	данные отсутствуют	данные отсутствуют
37	15925.08	9799.67	данные отсутствуют	данные отсутствуют
37	15925.08	9799.67	данные отсутствуют	данные отсутствуют
37	15925.08	9799.67	данные отсутствуют	данные отсутствуют

Государственный регистратор		ФГИС ЕГРН
полное наименование должности	подпись	инициалы, фамилия

М.П.

Выписка из Единого государственного реестра недвижимости об объекте недвижимости

Сведения о частях земельного участка

Земельный участок			
(вид объекта недвижимости)			
Лист № __ Раздела 4.2	Всего листов раздела 4.2 : __	Всего разделов: __	Всего листов выписки: __
22.01.2021 № 99/2021/371322996			
Кадастровый номер:		55:36:040117:3047	

Номер точки	Координаты, м		Описание закрепления на местности	Средняя квадратическая погрешность определения координат характерных точек границы части земельного участка, м
	X	Y		
1	2	3	4	5
37	15925.08	9799.67	данные отсутствуют	0.3
38	15924.86	9795.83	данные отсутствуют	данные отсутствуют
38	15924.86	9795.83	данные отсутствуют	данные отсутствуют
38	15924.86	9795.83	данные отсутствуют	данные отсутствуют
38	15924.86	9795.83	данные отсутствуют	0.3
39	15927.77	9788.57	данные отсутствуют	данные отсутствуют
39	15927.77	9788.57	данные отсутствуют	данные отсутствуют
39	15927.77	9788.57	данные отсутствуют	данные отсутствуют
39	15927.77	9788.57	данные отсутствуют	0.3
40	16019	9749.06	данные отсутствуют	данные отсутствуют
40	16019	9749.06	данные отсутствуют	данные отсутствуют
40	16019	9749.06	данные отсутствуют	данные отсутствуют
41	16066.11	9724.96	данные отсутствуют	данные отсутствуют
41	16066.11	9724.96	данные отсутствуют	данные отсутствуют
41	16066.11	9724.96	данные отсутствуют	данные отсутствуют
41	16066.11	9724.96	данные отсутствуют	0.3
42	15926	9801.61	данные отсутствуют	0.1

Государственный регистратор		ФГИС ЕГРН
полное наименование должности	подпись	инициалы, фамилия

М.П.

Выписка из Единого государственного реестра недвижимости об объекте недвижимости
Сведения о частях земельного участка

Земельный участок			
(вид объекта недвижимости)			
Лист № ___ Раздела 4.2	Всего листов раздела 4.2 : ___	Всего разделов: ___	Всего листов выписки: ___
22.01.2021 № 99/2021/371322996			
Кадастровый номер:		55:36:040117:3047	

Номер точки	Координаты, м		Описание закрепления на местности	Средняя квадратическая погрешность определения координат характерных точек границы части земельного участка, м
	X	Y		
1	2	3	4	5
43	16019	9749.06	данные отсутствуют	0.3
44	15942.63	9752.27	данные отсутствуют	данные отсутствуют
44	15942.63	9752.27	данные отсутствуют	данные отсутствуют
44	15942.63	9752.27	данные отсутствуют	данные отсутствуют
44	15942.63	9752.27	данные отсутствуют	данные отсутствуют
45	15935.31	9769.81	данные отсутствуют	данные отсутствуют
45	15935.31	9769.81	данные отсутствуют	данные отсутствуют
45	15935.31	9769.81	данные отсутствуют	данные отсутствуют
45	15935.31	9769.81	данные отсутствуют	данные отсутствуют
46	15942.36	9752.24	данные отсутствуют	данные отсутствуют
46	15942.36	9752.24	данные отсутствуют	данные отсутствуют
46	15942.36	9752.24	данные отсутствуют	данные отсутствуют
46	15942.36	9752.24	данные отсутствуют	данные отсутствуют
47	15927.32	9789.7	данные отсутствуют	данные отсутствуют
47	15927.32	9789.7	данные отсутствуют	данные отсутствуют
47	15927.32	9789.7	данные отсутствуют	данные отсутствуют
47	15927.32	9789.7	данные отсутствуют	данные отсутствуют

Государственный регистратор		ФГИС ЕГРН
полное наименование должности	подпись	инициалы, фамилия

М.П.

Выписка из Единого государственного реестра недвижимости об объекте недвижимости

Сведения о частях земельного участка

Земельный участок			
(вид объекта недвижимости)			
Лист № ___ Раздела 4.2	Всего листов раздела 4.2 : ___	Всего разделов: ___	Всего листов выписки: ___
22.01.2021 № 99/2021/371322996			
Кадастровый номер:		55:36:040117:3047	

Номер точки	Координаты, м		Описание закрепления на местности	Средняя квадратическая погрешность определения координат характерных точек границы части земельного участка, м
	X	Y		
1	2	3	4	5
48	15924.55	9798.55	данные отсутствуют	данные отсутствуют
48	15924.55	9798.55	данные отсутствуют	данные отсутствуют
48	15924.55	9798.55	данные отсутствуют	данные отсутствуют
48	15924.55	9798.55	данные отсутствуют	данные отсутствуют
49	15942.63	9752.27	данные отсутствуют	данные отсутствуют
49	15942.63	9752.27	данные отсутствуют	данные отсутствуют
49	15942.63	9752.27	данные отсутствуют	данные отсутствуют
49	15942.63	9752.27	данные отсутствуют	данные отсутствуют
50	15935.31	9769.81	данные отсутствуют	данные отсутствуют
50	15935.31	9769.81	данные отсутствуют	данные отсутствуют
50	15935.31	9769.81	данные отсутствуют	данные отсутствуют
50	15935.31	9769.81	данные отсутствуют	данные отсутствуют
51	15927.32	9789.7	данные отсутствуют	данные отсутствуют
51	15927.32	9789.7	данные отсутствуют	данные отсутствуют
51	15927.32	9789.7	данные отсутствуют	данные отсутствуют
51	15927.32	9789.7	данные отсутствуют	данные отсутствуют
52	15924.55	9798.55	данные отсутствуют	данные отсутствуют

Государственный регистратор		ФГИС ЕГРН
полное наименование должности	подпись	инициалы, фамилия

М.П.

Выписка из Единого государственного реестра недвижимости об объекте недвижимости

Сведения о частях земельного участка

Земельный участок			
(вид объекта недвижимости)			
Лист № ___ Раздела 4.2	Всего листов раздела 4.2 : ___	Всего разделов: ___	Всего листов выписки: ___
22.01.2021 № 99/2021/371322996			
Кадастровый номер:		55:36:040117:3047	

Номер точки	Координаты, м		Описание закрепления на местности	Средняя квадратическая погрешность определения координат характерных точек границы части земельного участка, м
	X	Y		
1	2	3	4	5
52	15924.55	9798.55	данные отсутствуют	данные отсутствуют
52	15924.55	9798.55	данные отсутствуют	данные отсутствуют
52	15924.55	9798.55	данные отсутствуют	данные отсутствуют
53	16040.9	9709.25	данные отсутствуют	данные отсутствуют
53	16040.9	9709.25	данные отсутствуют	данные отсутствуют
53	16040.9	9709.25	данные отсутствуют	данные отсутствуют
53	16040.9	9709.25	данные отсутствуют	данные отсутствуют
54	16026.42	9715.59	данные отсутствуют	данные отсутствуют
54	16026.42	9715.59	данные отсутствуют	данные отсутствуют
54	16026.42	9715.59	данные отсутствуют	данные отсутствуют
54	16026.42	9715.59	данные отсутствуют	данные отсутствуют
55	16020.67	9718.18	данные отсутствуют	данные отсутствуют
55	16020.67	9718.18	данные отсутствуют	данные отсутствуют
55	16020.67	9718.18	данные отсутствуют	данные отсутствуют
55	16020.67	9718.18	данные отсутствуют	данные отсутствуют
56	16021.19	9720.44	данные отсутствуют	данные отсутствуют
56	16021.19	9720.44	данные отсутствуют	данные отсутствуют

Государственный регистратор		ФГИС ЕГРН
полное наименование должности	подпись	инициалы, фамилия

М.П.

Выписка из Единого государственного реестра недвижимости об объекте недвижимости
Сведения о частях земельного участка

Земельный участок			
(вид объекта недвижимости)			
Лист № __ Раздела 4.2	Всего листов раздела 4.2 : __	Всего разделов: __	Всего листов выписки: __
22.01.2021 № 99/2021/371322996			
Кадастровый номер:		55:36:040117:3047	

Номер точки	Координаты, м		Описание закрепления на местности	Средняя квадратическая погрешность определения координат характерных точек границы части земельного участка, м
	X	Y		
1	2	3	4	5
56	16021.19	9720.44	данные отсутствуют	данные отсутствуют
56	16021.19	9720.44	данные отсутствуют	данные отсутствуют
57	16006.67	9726.65	данные отсутствуют	данные отсутствуют
57	16006.67	9726.65	данные отсутствуют	данные отсутствуют
57	16006.67	9726.65	данные отсутствуют	данные отсутствуют
57	16006.67	9726.65	данные отсутствуют	данные отсутствуют
57	16006.67	9726.65	данные отсутствуют	данные отсутствуют
58	16007.66	9724.06	данные отсутствуют	данные отсутствуют
58	16007.66	9724.06	данные отсутствуют	данные отсутствуют
58	16007.66	9724.06	данные отсутствуют	данные отсутствуют
58	16007.66	9724.06	данные отсутствуют	данные отсутствуют
59	16018.87	9719.26	данные отсутствуют	данные отсутствуют
59	16018.87	9719.26	данные отсутствуют	данные отсутствуют
59	16018.87	9719.26	данные отсутствуют	данные отсутствуют
59	16018.87	9719.26	данные отсутствуют	данные отсутствуют
60	16018.73	9718.66	данные отсутствуют	данные отсутствуют
60	16018.73	9718.66	данные отсутствуют	данные отсутствуют
60	16018.73	9718.66	данные отсутствуют	данные отсутствуют

Государственный регистратор		ФГИС ЕГРН
полное наименование должности	подпись	инициалы, фамилия

М.П.

Выписка из Единого государственного реестра недвижимости об объекте недвижимости

Сведения о частях земельного участка

Земельный участок			
(вид объекта недвижимости)			
Лист № __ Раздела 4.2	Всего листов раздела 4.2 : __	Всего разделов: __	Всего листов выписки: __
22.01.2021 № 99/2021/371322996			
Кадастровый номер:		55:36:040117:3047	

Номер точки	Координаты, м		Описание закрепления на местности	Средняя квадратическая погрешность определения координат характерных точек границы части земельного участка, м
	X	Y		
1	2	3	4	5
60	16018.73	9718.66	данные отсутствуют	данные отсутствуют
61	16040.45	9709.41	данные отсутствуют	данные отсутствуют
61	16040.45	9709.41	данные отсутствуют	данные отсутствуют
61	16040.45	9709.41	данные отсутствуют	данные отсутствуют
61	16040.45	9709.41	данные отсутствуют	данные отсутствуют
62	16040.9	9709.25	данные отсутствуют	данные отсутствуют
62	16040.9	9709.25	данные отсутствуют	данные отсутствуют
62	16040.9	9709.25	данные отсутствуют	данные отсутствуют
62	16040.9	9709.25	данные отсутствуют	данные отсутствуют
63	16026.42	9715.59	данные отсутствуют	данные отсутствуют
63	16026.42	9715.59	данные отсутствуют	данные отсутствуют
63	16026.42	9715.59	данные отсутствуют	0.1
63	16026.42	9715.59	данные отсутствуют	данные отсутствуют
64	16020.67	9718.18	данные отсутствуют	данные отсутствуют
64	16020.67	9718.18	данные отсутствуют	данные отсутствуют
64	16020.67	9718.18	данные отсутствуют	0.1
64	16020.67	9718.18	данные отсутствуют	данные отсутствуют
Государственный регистратор				ФГИС ЕГРН
полное наименование должности			подпись	инициалы, фамилия

М.П.

Выписка из Единого государственного реестра недвижимости об объекте недвижимости

Сведения о частях земельного участка

Земельный участок			
(вид объекта недвижимости)			
Лист № __ Раздела 4.2	Всего листов раздела 4.2 : __	Всего разделов: __	Всего листов выписки: __
22.01.2021 № 99/2021/371322996			
Кадастровый номер:		55:36:040117:3047	

Номер точки	Координаты, м		Описание закрепления на местности	Средняя квадратическая погрешность определения координат характерных точек границы части земельного участка, м
	X	Y		
1	2	3	4	5
65	16021.19	9720.44	данные отсутствуют	данные отсутствуют
65	16021.19	9720.44	данные отсутствуют	данные отсутствуют
65	16021.19	9720.44	данные отсутствуют	0.1
65	16021.19	9720.44	данные отсутствуют	данные отсутствуют
66	16006.67	9726.65	данные отсутствуют	данные отсутствуют
66	16006.67	9726.65	данные отсутствуют	данные отсутствуют
66	16006.67	9726.65	данные отсутствуют	данные отсутствуют
66	16006.67	9726.65	данные отсутствуют	данные отсутствуют
67	16007.66	9724.06	данные отсутствуют	данные отсутствуют
67	16007.66	9724.06	данные отсутствуют	данные отсутствуют
67	16007.66	9724.06	данные отсутствуют	данные отсутствуют
67	16007.66	9724.06	данные отсутствуют	данные отсутствуют
68	16018.87	9719.26	данные отсутствуют	данные отсутствуют
68	16018.87	9719.26	данные отсутствуют	данные отсутствуют
68	16018.87	9719.26	данные отсутствуют	0.1
68	16018.87	9719.26	данные отсутствуют	данные отсутствуют
69	16018.73	9718.66	данные отсутствуют	данные отсутствуют

Государственный регистратор		ФГИС ЕГРН
полное наименование должности	подпись	инициалы, фамилия

М.П.

Выписка из Единого государственного реестра недвижимости об объекте недвижимости

Сведения о частях земельного участка

Земельный участок			
(вид объекта недвижимости)			
Лист № ___ Раздела 4.2	Всего листов раздела 4.2 : ___	Всего разделов: ___	Всего листов выписки: ___
22.01.2021 № 99/2021/371322996			
Кадастровый номер:		55:36:040117:3047	

Номер точки	Координаты, м		Описание закрепления на местности	Средняя квадратическая погрешность определения координат характерных точек границы части земельного участка, м
	X	Y		
1	2	3	4	5
69	16018.73	9718.66	данные отсутствуют	данные отсутствуют
69	16018.73	9718.66	данные отсутствуют	данные отсутствуют
69	16018.73	9718.66	данные отсутствуют	данные отсутствуют

Государственный регистратор		ФГИС ЕГРН
полное наименование должности	подпись	инициалы, фамилия

М.П.

Выписка из Единого государственного реестра недвижимости об объекте недвижимости
Сведения о частях земельного участка

Земельный участок				
(вид объекта недвижимости)				
Лист № ___ Раздела 4.2		Всего листов раздела 4.2 : ___		Всего разделов: ___
Всего листов выписки: ___				
22.01.2021 № 99/2021/371322996				
Кадастровый номер:			55:36:040117:3047	
Сведения о характерных точках границы части (частей) земельного участка				
Учетный номер части: 1				
Система координат: МСК-83				
Зона №				
Номер точки	Координаты, м		Описание закрепления на местности	Средняя квадратическая погрешность определения координат характерных точек границы части земельного участка, м
	X	Y		
1	2	3	4	5
1	15925.7	9800.97	данные отсутствуют	данные отсутствуют
1	15925.7	9800.97	данные отсутствуют	данные отсутствуют
1	15925.7	9800.97	данные отсутствуют	данные отсутствуют
1	15925.7	9800.97	данные отсутствуют	0.1
2	15924.13	9797.66	данные отсутствуют	данные отсутствуют
2	15924.13	9797.66	данные отсутствуют	данные отсутствуют
2	15924.13	9797.66	данные отсутствуют	данные отсутствуют
2	15924.13	9797.66	данные отсутствуют	0.3
2	15924.13	9797.66	данные отсутствуют	данные отсутствуют
2	15924.13	9797.66	данные отсутствуют	0.3
2	15924.13	9797.66	данные отсутствуют	данные отсутствуют
2	15924.13	9797.66	данные отсутствуют	данные отсутствуют
2	15924.13	9797.66	данные отсутствуют	данные отсутствуют
3	15942.36	9752.24	данные отсутствуют	данные отсутствуют
3	15942.36	9752.24	данные отсутствуют	0.3
3	15942.36	9752.24	данные отсутствуют	данные отсутствуют
3	15942.36	9752.24	данные отсутствуют	данные отсутствуют
Государственный регистратор			ФГИС ЕГРН	
полное наименование должности			подпись	
			инициалы, фамилия	

М.П.

Выписка из Единого государственного реестра недвижимости об объекте недвижимости

Сведения о частях земельного участка

Земельный участок			
(вид объекта недвижимости)			
Лист № __ Раздела 4.2	Всего листов раздела 4.2 : __	Всего разделов: __	Всего листов выписки: __
22.01.2021 № 99/2021/371322996			
Кадастровый номер:		55:36:040117:3047	

Номер точки	Координаты, м		Описание закрепления на местности	Средняя квадратическая погрешность определения координат характерных точек границы части земельного участка, м
	X	Y		
1	2	3	4	5
7	16040.45	9709.41	данные отсутствуют	данные отсутствуют
7	16040.45	9709.41	данные отсутствуют	данные отсутствуют
7	16040.45	9709.41	данные отсутствуют	0.3
7	16040.45	9709.41	данные отсутствуют	данные отсутствуют
14	16067.48	9732.24	данные отсутствуют	данные отсутствуют
14	16067.48	9732.24	данные отсутствуют	данные отсутствуют
14	16067.48	9732.24	данные отсутствуют	данные отсутствуют
14	16067.48	9732.24	данные отсутствуют	0.3
15	16066.01	9735.44	данные отсутствуют	данные отсутствуют
15	16066.01	9735.44	данные отсутствуют	данные отсутствуют
15	16066.01	9735.44	данные отсутствуют	данные отсутствуют
15	16066.01	9735.44	данные отсутствуют	0.3
16	16054.27	9747.5	данные отсутствуют	данные отсутствуют
16	16054.27	9747.5	данные отсутствуют	данные отсутствуют
16	16054.27	9747.5	данные отсутствуют	данные отсутствуют
16	16054.27	9747.5	данные отсутствуют	0.3
17	16007.86	9767.15	данные отсутствуют	данные отсутствуют

Государственный регистратор		ФГИС ЕГРН
полное наименование должности	подпись	инициалы, фамилия

М.П.

Выписка из Единого государственного реестра недвижимости об объекте недвижимости

Сведения о частях земельного участка

Земельный участок			
(вид объекта недвижимости)			
Лист № __ Раздела 4.2	Всего листов раздела 4.2 : __	Всего разделов: __	Всего листов выписки: __
22.01.2021 № 99/2021/371322996			
Кадастровый номер:		55:36:040117:3047	

Номер точки	Координаты, м		Описание закрепления на местности	Средняя квадратическая погрешность определения координат характерных точек границы части земельного участка, м
	X	Y		
1	2	3	4	5
17	16007.86	9767.15	данные отсутствуют	данные отсутствуют
17	16007.86	9767.15	данные отсутствуют	данные отсутствуют
17	16007.86	9767.15	данные отсутствуют	0.3
18	16006.53	9763.98	данные отсутствуют	данные отсутствуют
18	16006.53	9763.98	данные отсутствуют	данные отсутствуют
18	16006.53	9763.98	данные отсутствуют	данные отсутствуют
18	16006.53	9763.98	данные отсутствуют	0.3
19	15992.87	9769.73	данные отсутствуют	данные отсутствуют
19	15992.87	9769.73	данные отсутствуют	данные отсутствуют
19	15992.87	9769.73	данные отсутствуют	данные отсутствуют
19	15992.87	9769.73	данные отсутствуют	0.3
20	15994.1	9772.64	данные отсутствуют	данные отсутствуют
20	15994.1	9772.64	данные отсутствуют	данные отсутствуют
20	15994.1	9772.64	данные отсутствуют	данные отсутствуют
20	15994.1	9772.64	данные отсутствуют	0.3
21	15926	9801.61	данные отсутствуют	данные отсутствуют
21	15926	9801.61	данные отсутствуют	данные отсутствуют

Государственный регистратор		ФГИС ЕГРН
полное наименование должности	подпись	инициалы, фамилия

М.П.

Выписка из Единого государственного реестра недвижимости об объекте недвижимости

Сведения о частях земельного участка

Земельный участок			
(вид объекта недвижимости)			
Лист № __ Раздела 4.2	Всего листов раздела 4.2 : __	Всего разделов: __	Всего листов выписки: __
22.01.2021 № 99/2021/371322996			
Кадастровый номер:		55:36:040117:3047	

Номер точки	Координаты, м		Описание закрепления на местности	Средняя квадратическая погрешность определения координат характерных точек границы части земельного участка, м
	X	Y		
1	2	3	4	5
21	15926	9801.61	данные отсутствуют	данные отсутствуют
22	15926	9801.61	данные отсутствуют	данные отсутствуют
22	15926	9801.61	данные отсутствуют	данные отсутствуют
22	15926	9801.61	данные отсутствуют	данные отсутствуют
22	15926	9801.61	данные отсутствуют	данные отсутствуют
23	15925.7	9800.97	данные отсутствуют	данные отсутствуют
23	15925.7	9800.97	данные отсутствуют	данные отсутствуют
23	15925.7	9800.97	данные отсутствуют	данные отсутствуют
23	15925.7	9800.97	данные отсутствуют	данные отсутствуют
24	15925.08	9799.67	данные отсутствуют	данные отсутствуют
24	15925.08	9799.67	данные отсутствуют	данные отсутствуют
24	15925.08	9799.67	данные отсутствуют	данные отсутствуют
24	15925.08	9799.67	данные отсутствуют	данные отсутствуют
25	15924.13	9797.66	данные отсутствуют	данные отсутствуют
25	15924.13	9797.66	данные отсутствуют	данные отсутствуют
25	15924.13	9797.66	данные отсутствуют	данные отсутствуют
25	15924.13	9797.66	данные отсутствуют	данные отсутствуют

Государственный регистратор		ФГИС ЕГРН
полное наименование должности	подпись	инициалы, фамилия

М.П.

Выписка из Единого государственного реестра недвижимости об объекте недвижимости

Сведения о частях земельного участка

Земельный участок			
(вид объекта недвижимости)			
Лист № __ Раздела 4.2	Всего листов раздела 4.2 : __	Всего разделов: __	Всего листов выписки: __
22.01.2021 № 99/2021/371322996			
Кадастровый номер:		55:36:040117:3047	

Номер точки	Координаты, м		Описание закрепления на местности	Средняя квадратическая погрешность определения координат характерных точек границы части земельного участка, м
	X	Y		
1	2	3	4	5
25	15924.13	9797.66	данные отсутствуют	данные отсутствуют
25	15924.13	9797.66	данные отсутствуют	данные отсутствуют
25	15924.13	9797.66	данные отсутствуют	данные отсутствуют
25	15924.13	9797.66	данные отсутствуют	данные отсутствуют
26	15924.86	9795.83	данные отсутствуют	данные отсутствуют
26	15924.86	9795.83	данные отсутствуют	данные отсутствуют
26	15924.86	9795.83	данные отсутствуют	данные отсутствуют
26	15924.86	9795.83	данные отсутствуют	данные отсутствуют
27	15927.77	9788.57	данные отсутствуют	данные отсутствуют
27	15927.77	9788.57	данные отсутствуют	данные отсутствуют
27	15927.77	9788.57	данные отсутствуют	данные отсутствуют
27	15927.77	9788.57	данные отсутствуют	данные отсутствуют
28	16019	9749.06	данные отсутствуют	данные отсутствуют
28	16019	9749.06	данные отсутствуют	данные отсутствуют
28	16019	9749.06	данные отсутствуют	данные отсутствуют
28	16019	9749.06	данные отсутствуют	данные отсутствуют
29	16066.11	9724.96	данные отсутствуют	данные отсутствуют
Государственный регистратор				ФГИС ЕГРН
полное наименование должности			подпись	инициалы, фамилия

М.П.

Выписка из Единого государственного реестра недвижимости об объекте недвижимости

Сведения о частях земельного участка

Земельный участок			
(вид объекта недвижимости)			
Лист № __ Раздела 4.2	Всего листов раздела 4.2 : __	Всего разделов: __	Всего листов выписки: __
22.01.2021 № 99/2021/371322996			
Кадастровый номер:		55:36:040117:3047	

Номер точки	Координаты, м		Описание закрепления на местности	Средняя квадратическая погрешность определения координат характерных точек границы части земельного участка, м
	X	Y		
1	2	3	4	5
29	16066.11	9724.96	данные отсутствуют	данные отсутствуют
29	16066.11	9724.96	данные отсутствуют	данные отсутствуют
29	16066.11	9724.96	данные отсутствуют	данные отсутствуют
30	16067.48	9732.24	данные отсутствуют	данные отсутствуют
30	16067.48	9732.24	данные отсутствуют	данные отсутствуют
30	16067.48	9732.24	данные отсутствуют	данные отсутствуют
30	16067.48	9732.24	данные отсутствуют	данные отсутствуют
31	16066.01	9735.44	данные отсутствуют	данные отсутствуют
31	16066.01	9735.44	данные отсутствуют	данные отсутствуют
31	16066.01	9735.44	данные отсутствуют	данные отсутствуют
31	16066.01	9735.44	данные отсутствуют	данные отсутствуют
32	16054.27	9747.5	данные отсутствуют	данные отсутствуют
32	16054.27	9747.5	данные отсутствуют	данные отсутствуют
32	16054.27	9747.5	данные отсутствуют	данные отсутствуют
32	16054.27	9747.5	данные отсутствуют	данные отсутствуют
33	16007.86	9767.15	данные отсутствуют	данные отсутствуют
33	16007.86	9767.15	данные отсутствуют	данные отсутствуют

Государственный регистратор		ФГИС ЕГРН
полное наименование должности	подпись	инициалы, фамилия

М.П.

Выписка из Единого государственного реестра недвижимости об объекте недвижимости

Сведения о частях земельного участка

Земельный участок			
(вид объекта недвижимости)			
Лист № __ Раздела 4.2	Всего листов раздела 4.2 : __	Всего разделов: __	Всего листов выписки: __
22.01.2021 № 99/2021/371322996			
Кадастровый номер:		55:36:040117:3047	

Номер точки	Координаты, м		Описание закрепления на местности	Средняя квадратическая погрешность определения координат характерных точек границы части земельного участка, м
	X	Y		
1	2	3	4	5
33	16007.86	9767.15	данные отсутствуют	данные отсутствуют
33	16007.86	9767.15	данные отсутствуют	данные отсутствуют
34	16006.53	9763.98	данные отсутствуют	данные отсутствуют
34	16006.53	9763.98	данные отсутствуют	данные отсутствуют
34	16006.53	9763.98	данные отсутствуют	данные отсутствуют
34	16006.53	9763.98	данные отсутствуют	данные отсутствуют
35	15992.87	9769.73	данные отсутствуют	данные отсутствуют
35	15992.87	9769.73	данные отсутствуют	данные отсутствуют
35	15992.87	9769.73	данные отсутствуют	данные отсутствуют
35	15992.87	9769.73	данные отсутствуют	данные отсутствуют
36	15994.1	9772.64	данные отсутствуют	данные отсутствуют
36	15994.1	9772.64	данные отсутствуют	данные отсутствуют
36	15994.1	9772.64	данные отсутствуют	данные отсутствуют
36	15994.1	9772.64	данные отсутствуют	данные отсутствуют
37	15925.08	9799.67	данные отсутствуют	данные отсутствуют
37	15925.08	9799.67	данные отсутствуют	данные отсутствуют
37	15925.08	9799.67	данные отсутствуют	данные отсутствуют

Государственный регистратор		ФГИС ЕГРН
полное наименование должности	подпись	инициалы, фамилия

М.П.

Выписка из Единого государственного реестра недвижимости об объекте недвижимости

Сведения о частях земельного участка

Земельный участок			
(вид объекта недвижимости)			
Лист № __ Раздела 4.2	Всего листов раздела 4.2 : __	Всего разделов: __	Всего листов выписки: __
22.01.2021 № 99/2021/371322996			
Кадастровый номер:		55:36:040117:3047	

Номер точки	Координаты, м		Описание закрепления на местности	Средняя квадратическая погрешность определения координат характерных точек границы части земельного участка, м
	X	Y		
1	2	3	4	5
37	15925.08	9799.67	данные отсутствуют	0.3
38	15924.86	9795.83	данные отсутствуют	данные отсутствуют
38	15924.86	9795.83	данные отсутствуют	данные отсутствуют
38	15924.86	9795.83	данные отсутствуют	данные отсутствуют
38	15924.86	9795.83	данные отсутствуют	0.3
39	15927.77	9788.57	данные отсутствуют	данные отсутствуют
39	15927.77	9788.57	данные отсутствуют	данные отсутствуют
39	15927.77	9788.57	данные отсутствуют	данные отсутствуют
39	15927.77	9788.57	данные отсутствуют	0.3
40	16019	9749.06	данные отсутствуют	данные отсутствуют
40	16019	9749.06	данные отсутствуют	данные отсутствуют
40	16019	9749.06	данные отсутствуют	данные отсутствуют
41	16066.11	9724.96	данные отсутствуют	данные отсутствуют
41	16066.11	9724.96	данные отсутствуют	данные отсутствуют
41	16066.11	9724.96	данные отсутствуют	данные отсутствуют
41	16066.11	9724.96	данные отсутствуют	0.3
42	15926	9801.61	данные отсутствуют	0.1

Государственный регистратор		ФГИС ЕГРН
полное наименование должности	подпись	инициалы, фамилия

М.П.

Выписка из Единого государственного реестра недвижимости об объекте недвижимости

Сведения о частях земельного участка

Земельный участок			
(вид объекта недвижимости)			
Лист № __ Раздела 4.2	Всего листов раздела 4.2 : __	Всего разделов: __	Всего листов выписки: __
22.01.2021 № 99/2021/371322996			
Кадастровый номер:		55:36:040117:3047	

Номер точки	Координаты, м		Описание закрепления на местности	Средняя квадратическая погрешность определения координат характерных точек границы части земельного участка, м
	X	Y		
1	2	3	4	5
43	16019	9749.06	данные отсутствуют	0.3
44	15942.63	9752.27	данные отсутствуют	данные отсутствуют
44	15942.63	9752.27	данные отсутствуют	данные отсутствуют
44	15942.63	9752.27	данные отсутствуют	данные отсутствуют
44	15942.63	9752.27	данные отсутствуют	данные отсутствуют
45	15935.31	9769.81	данные отсутствуют	данные отсутствуют
45	15935.31	9769.81	данные отсутствуют	данные отсутствуют
45	15935.31	9769.81	данные отсутствуют	данные отсутствуют
45	15935.31	9769.81	данные отсутствуют	данные отсутствуют
46	15942.36	9752.24	данные отсутствуют	данные отсутствуют
46	15942.36	9752.24	данные отсутствуют	данные отсутствуют
46	15942.36	9752.24	данные отсутствуют	данные отсутствуют
46	15942.36	9752.24	данные отсутствуют	данные отсутствуют
47	15927.32	9789.7	данные отсутствуют	данные отсутствуют
47	15927.32	9789.7	данные отсутствуют	данные отсутствуют
47	15927.32	9789.7	данные отсутствуют	данные отсутствуют
47	15927.32	9789.7	данные отсутствуют	данные отсутствуют

Государственный регистратор		ФГИС ЕГРН
полное наименование должности	подпись	инициалы, фамилия

М.П.

Выписка из Единого государственного реестра недвижимости об объекте недвижимости

Сведения о частях земельного участка

Земельный участок			
(вид объекта недвижимости)			
Лист № __ Раздела 4.2	Всего листов раздела 4.2 : __	Всего разделов: __	Всего листов выписки: __
22.01.2021 № 99/2021/371322996			
Кадастровый номер:		55:36:040117:3047	

Номер точки	Координаты, м		Описание закрепления на местности	Средняя квадратическая погрешность определения координат характерных точек границы части земельного участка, м
	X	Y		
1	2	3	4	5
48	15924.55	9798.55	данные отсутствуют	данные отсутствуют
48	15924.55	9798.55	данные отсутствуют	данные отсутствуют
48	15924.55	9798.55	данные отсутствуют	данные отсутствуют
48	15924.55	9798.55	данные отсутствуют	данные отсутствуют
49	15942.63	9752.27	данные отсутствуют	данные отсутствуют
49	15942.63	9752.27	данные отсутствуют	данные отсутствуют
49	15942.63	9752.27	данные отсутствуют	данные отсутствуют
49	15942.63	9752.27	данные отсутствуют	данные отсутствуют
50	15935.31	9769.81	данные отсутствуют	данные отсутствуют
50	15935.31	9769.81	данные отсутствуют	данные отсутствуют
50	15935.31	9769.81	данные отсутствуют	данные отсутствуют
50	15935.31	9769.81	данные отсутствуют	данные отсутствуют
51	15927.32	9789.7	данные отсутствуют	данные отсутствуют
51	15927.32	9789.7	данные отсутствуют	данные отсутствуют
51	15927.32	9789.7	данные отсутствуют	данные отсутствуют
51	15927.32	9789.7	данные отсутствуют	данные отсутствуют
52	15924.55	9798.55	данные отсутствуют	данные отсутствуют

Государственный регистратор		ФГИС ЕГРН
полное наименование должности	подпись	инициалы, фамилия

М.П.

Выписка из Единого государственного реестра недвижимости об объекте недвижимости

Сведения о частях земельного участка

Земельный участок			
(вид объекта недвижимости)			
Лист № __ Раздела 4.2	Всего листов раздела 4.2 : __	Всего разделов: __	Всего листов выписки: __
22.01.2021 № 99/2021/371322996			
Кадастровый номер:		55:36:040117:3047	

Номер точки	Координаты, м		Описание закрепления на местности	Средняя квадратическая погрешность определения координат характерных точек границы части земельного участка, м
	X	Y		
1	2	3	4	5
52	15924.55	9798.55	данные отсутствуют	данные отсутствуют
52	15924.55	9798.55	данные отсутствуют	данные отсутствуют
52	15924.55	9798.55	данные отсутствуют	данные отсутствуют
53	16040.9	9709.25	данные отсутствуют	данные отсутствуют
53	16040.9	9709.25	данные отсутствуют	данные отсутствуют
53	16040.9	9709.25	данные отсутствуют	данные отсутствуют
53	16040.9	9709.25	данные отсутствуют	данные отсутствуют
54	16026.42	9715.59	данные отсутствуют	данные отсутствуют
54	16026.42	9715.59	данные отсутствуют	данные отсутствуют
54	16026.42	9715.59	данные отсутствуют	данные отсутствуют
54	16026.42	9715.59	данные отсутствуют	данные отсутствуют
55	16020.67	9718.18	данные отсутствуют	данные отсутствуют
55	16020.67	9718.18	данные отсутствуют	данные отсутствуют
55	16020.67	9718.18	данные отсутствуют	данные отсутствуют
55	16020.67	9718.18	данные отсутствуют	данные отсутствуют
56	16021.19	9720.44	данные отсутствуют	данные отсутствуют
56	16021.19	9720.44	данные отсутствуют	данные отсутствуют

Государственный регистратор		ФГИС ЕГРН
полное наименование должности	подпись	инициалы, фамилия

М.П.

Выписка из Единого государственного реестра недвижимости об объекте недвижимости

Сведения о частях земельного участка

Земельный участок			
(вид объекта недвижимости)			
Лист № __ Раздела 4.2	Всего листов раздела 4.2 : __	Всего разделов: __	Всего листов выписки: __
22.01.2021 № 99/2021/371322996			
Кадастровый номер:		55:36:040117:3047	

Номер точки	Координаты, м		Описание закрепления на местности	Средняя квадратическая погрешность определения координат характерных точек границы части земельного участка, м
	X	Y		
1	2	3	4	5
56	16021.19	9720.44	данные отсутствуют	данные отсутствуют
56	16021.19	9720.44	данные отсутствуют	данные отсутствуют
57	16006.67	9726.65	данные отсутствуют	данные отсутствуют
57	16006.67	9726.65	данные отсутствуют	данные отсутствуют
57	16006.67	9726.65	данные отсутствуют	данные отсутствуют
57	16006.67	9726.65	данные отсутствуют	данные отсутствуют
57	16006.67	9726.65	данные отсутствуют	данные отсутствуют
58	16007.66	9724.06	данные отсутствуют	данные отсутствуют
58	16007.66	9724.06	данные отсутствуют	данные отсутствуют
58	16007.66	9724.06	данные отсутствуют	данные отсутствуют
58	16007.66	9724.06	данные отсутствуют	данные отсутствуют
59	16018.87	9719.26	данные отсутствуют	данные отсутствуют
59	16018.87	9719.26	данные отсутствуют	данные отсутствуют
59	16018.87	9719.26	данные отсутствуют	данные отсутствуют
59	16018.87	9719.26	данные отсутствуют	данные отсутствуют
60	16018.73	9718.66	данные отсутствуют	данные отсутствуют
60	16018.73	9718.66	данные отсутствуют	данные отсутствуют
60	16018.73	9718.66	данные отсутствуют	данные отсутствуют

Государственный регистратор		ФГИС ЕГРН
полное наименование должности	подпись	инициалы, фамилия

М.П.

Выписка из Единого государственного реестра недвижимости об объекте недвижимости
Сведения о частях земельного участка

Земельный участок			
(вид объекта недвижимости)			
Лист № ___ Раздела 4.2	Всего листов раздела 4.2 : ___	Всего разделов: ___	Всего листов выписки: ___
22.01.2021 № 99/2021/371322996			
Кадастровый номер:		55:36:040117:3047	

Номер точки	Координаты, м		Описание закрепления на местности	Средняя квадратическая погрешность определения координат характерных точек границы части земельного участка, м
	X	Y		
1	2	3	4	5
60	16018.73	9718.66	данные отсутствуют	данные отсутствуют
61	16040.45	9709.41	данные отсутствуют	данные отсутствуют
61	16040.45	9709.41	данные отсутствуют	данные отсутствуют
61	16040.45	9709.41	данные отсутствуют	данные отсутствуют
61	16040.45	9709.41	данные отсутствуют	данные отсутствуют
62	16040.9	9709.25	данные отсутствуют	данные отсутствуют
62	16040.9	9709.25	данные отсутствуют	данные отсутствуют
62	16040.9	9709.25	данные отсутствуют	данные отсутствуют
62	16040.9	9709.25	данные отсутствуют	данные отсутствуют
63	16026.42	9715.59	данные отсутствуют	данные отсутствуют
63	16026.42	9715.59	данные отсутствуют	данные отсутствуют
63	16026.42	9715.59	данные отсутствуют	0.1
63	16026.42	9715.59	данные отсутствуют	данные отсутствуют
64	16020.67	9718.18	данные отсутствуют	данные отсутствуют
64	16020.67	9718.18	данные отсутствуют	данные отсутствуют
64	16020.67	9718.18	данные отсутствуют	0.1
64	16020.67	9718.18	данные отсутствуют	данные отсутствуют
Государственный регистратор				ФГИС ЕГРН
полное наименование должности			подпись	инициалы, фамилия

М.П.

Выписка из Единого государственного реестра недвижимости об объекте недвижимости

Сведения о частях земельного участка

Земельный участок			
(вид объекта недвижимости)			
Лист № __ Раздела 4.2	Всего листов раздела 4.2 : __	Всего разделов: __	Всего листов выписки: __
22.01.2021 № 99/2021/371322996			
Кадастровый номер:		55:36:040117:3047	

Номер точки	Координаты, м		Описание закрепления на местности	Средняя квадратическая погрешность определения координат характерных точек границы части земельного участка, м
	X	Y		
1	2	3	4	5
65	16021.19	9720.44	данные отсутствуют	данные отсутствуют
65	16021.19	9720.44	данные отсутствуют	данные отсутствуют
65	16021.19	9720.44	данные отсутствуют	0.1
65	16021.19	9720.44	данные отсутствуют	данные отсутствуют
66	16006.67	9726.65	данные отсутствуют	данные отсутствуют
66	16006.67	9726.65	данные отсутствуют	данные отсутствуют
66	16006.67	9726.65	данные отсутствуют	данные отсутствуют
66	16006.67	9726.65	данные отсутствуют	данные отсутствуют
67	16007.66	9724.06	данные отсутствуют	данные отсутствуют
67	16007.66	9724.06	данные отсутствуют	данные отсутствуют
67	16007.66	9724.06	данные отсутствуют	данные отсутствуют
67	16007.66	9724.06	данные отсутствуют	данные отсутствуют
68	16018.87	9719.26	данные отсутствуют	данные отсутствуют
68	16018.87	9719.26	данные отсутствуют	данные отсутствуют
68	16018.87	9719.26	данные отсутствуют	0.1
68	16018.87	9719.26	данные отсутствуют	данные отсутствуют
69	16018.73	9718.66	данные отсутствуют	данные отсутствуют

Государственный регистратор		ФГИС ЕГРН
полное наименование должности	подпись	инициалы, фамилия

М.П.

Выписка из Единого государственного реестра недвижимости об объекте недвижимости

Сведения о частях земельного участка

Земельный участок			
(вид объекта недвижимости)			
Лист № ___ Раздела 4.2	Всего листов раздела 4.2 : ___	Всего разделов: ___	Всего листов выписки: ___
22.01.2021 № 99/2021/371322996			
Кадастровый номер:		55:36:040117:3047	

Номер точки	Координаты, м		Описание закрепления на местности	Средняя квадратическая погрешность определения координат характерных точек границы части земельного участка, м
	X	Y		
1	2	3	4	5
69	16018.73	9718.66	данные отсутствуют	данные отсутствуют
69	16018.73	9718.66	данные отсутствуют	данные отсутствуют
69	16018.73	9718.66	данные отсутствуют	данные отсутствуют

Государственный регистратор		ФГИС ЕГРН
полное наименование должности	подпись	инициалы, фамилия

М.П.

Выписка из Единого государственного реестра недвижимости об объекте недвижимости
Сведения о частях земельного участка

Земельный участок				
<small>(вид объекта недвижимости)</small>				
Лист № __ Раздела 4.2		Всего листов раздела 4.2 : __		Всего разделов: __
Всего листов выписки: __				
22.01.2021 № 99/2021/371322996				
Кадастровый номер:			55:36:040117:3047	
Сведения о характерных точках границы части (частей) земельного участка				
Учетный номер части: 1				
Система координат: МСК-76				
Зона №				
Номер точки	Координаты, м		Описание закрепления на местности	Средняя квадратическая погрешность определения координат характерных точек границы части земельного участка, м
	X	Y		
1	2	3	4	5
1	15925.7	9800.97	данные отсутствуют	данные отсутствуют
1	15925.7	9800.97	данные отсутствуют	данные отсутствуют
1	15925.7	9800.97	данные отсутствуют	данные отсутствуют
1	15925.7	9800.97	данные отсутствуют	0.1
2	15924.13	9797.66	данные отсутствуют	данные отсутствуют
2	15924.13	9797.66	данные отсутствуют	данные отсутствуют
2	15924.13	9797.66	данные отсутствуют	данные отсутствуют
2	15924.13	9797.66	данные отсутствуют	0.3
2	15924.13	9797.66	данные отсутствуют	данные отсутствуют
2	15924.13	9797.66	данные отсутствуют	0.3
2	15924.13	9797.66	данные отсутствуют	данные отсутствуют
2	15924.13	9797.66	данные отсутствуют	данные отсутствуют
2	15924.13	9797.66	данные отсутствуют	данные отсутствуют
3	15942.36	9752.24	данные отсутствуют	данные отсутствуют
3	15942.36	9752.24	данные отсутствуют	0.3
3	15942.36	9752.24	данные отсутствуют	данные отсутствуют
3	15942.36	9752.24	данные отсутствуют	данные отсутствуют
Государственный регистратор			ФГИС ЕГРН	
полное наименование должности			подпись	
			инициалы, фамилия	

М.П.

Выписка из Единого государственного реестра недвижимости об объекте недвижимости

Сведения о частях земельного участка

Земельный участок			
(вид объекта недвижимости)			
Лист № __ Раздела 4.2	Всего листов раздела 4.2 : __	Всего разделов: __	Всего листов выписки: __
22.01.2021 № 99/2021/371322996			
Кадастровый номер:		55:36:040117:3047	

Номер точки	Координаты, м		Описание закрепления на местности	Средняя квадратическая погрешность определения координат характерных точек границы части земельного участка, м
	X	Y		
1	2	3	4	5
7	16040.45	9709.41	данные отсутствуют	данные отсутствуют
7	16040.45	9709.41	данные отсутствуют	данные отсутствуют
7	16040.45	9709.41	данные отсутствуют	0.3
7	16040.45	9709.41	данные отсутствуют	данные отсутствуют
14	16067.48	9732.24	данные отсутствуют	данные отсутствуют
14	16067.48	9732.24	данные отсутствуют	данные отсутствуют
14	16067.48	9732.24	данные отсутствуют	данные отсутствуют
14	16067.48	9732.24	данные отсутствуют	0.3
15	16066.01	9735.44	данные отсутствуют	данные отсутствуют
15	16066.01	9735.44	данные отсутствуют	данные отсутствуют
15	16066.01	9735.44	данные отсутствуют	данные отсутствуют
15	16066.01	9735.44	данные отсутствуют	0.3
16	16054.27	9747.5	данные отсутствуют	данные отсутствуют
16	16054.27	9747.5	данные отсутствуют	данные отсутствуют
16	16054.27	9747.5	данные отсутствуют	данные отсутствуют
16	16054.27	9747.5	данные отсутствуют	0.3
17	16007.86	9767.15	данные отсутствуют	данные отсутствуют

Государственный регистратор		ФГИС ЕГРН
полное наименование должности	подпись	инициалы, фамилия

М.П.

Выписка из Единого государственного реестра недвижимости об объекте недвижимости

Сведения о частях земельного участка

Земельный участок			
(вид объекта недвижимости)			
Лист № __ Раздела 4.2	Всего листов раздела 4.2 : __	Всего разделов: __	Всего листов выписки: __
22.01.2021 № 99/2021/371322996			
Кадастровый номер:		55:36:040117:3047	

Номер точки	Координаты, м		Описание закрепления на местности	Средняя квадратическая погрешность определения координат характерных точек границы части земельного участка, м
	X	Y		
1	2	3	4	5
17	16007.86	9767.15	данные отсутствуют	данные отсутствуют
17	16007.86	9767.15	данные отсутствуют	данные отсутствуют
17	16007.86	9767.15	данные отсутствуют	0.3
18	16006.53	9763.98	данные отсутствуют	данные отсутствуют
18	16006.53	9763.98	данные отсутствуют	данные отсутствуют
18	16006.53	9763.98	данные отсутствуют	данные отсутствуют
18	16006.53	9763.98	данные отсутствуют	0.3
19	15992.87	9769.73	данные отсутствуют	данные отсутствуют
19	15992.87	9769.73	данные отсутствуют	данные отсутствуют
19	15992.87	9769.73	данные отсутствуют	данные отсутствуют
19	15992.87	9769.73	данные отсутствуют	0.3
20	15994.1	9772.64	данные отсутствуют	данные отсутствуют
20	15994.1	9772.64	данные отсутствуют	данные отсутствуют
20	15994.1	9772.64	данные отсутствуют	данные отсутствуют
20	15994.1	9772.64	данные отсутствуют	0.3
21	15926	9801.61	данные отсутствуют	данные отсутствуют
21	15926	9801.61	данные отсутствуют	данные отсутствуют

Государственный регистратор		ФГИС ЕГРН
полное наименование должности	подпись	инициалы, фамилия

М.П.

Выписка из Единого государственного реестра недвижимости об объекте недвижимости

Сведения о частях земельного участка

Земельный участок			
(вид объекта недвижимости)			
Лист № __ Раздела 4.2	Всего листов раздела 4.2 : __	Всего разделов: __	Всего листов выписки: __
22.01.2021 № 99/2021/371322996			
Кадастровый номер:		55:36:040117:3047	

Номер точки	Координаты, м		Описание закрепления на местности	Средняя квадратическая погрешность определения координат характерных точек границы части земельного участка, м
	X	Y		
1	2	3	4	5
21	15926	9801.61	данные отсутствуют	данные отсутствуют
22	15926	9801.61	данные отсутствуют	данные отсутствуют
22	15926	9801.61	данные отсутствуют	данные отсутствуют
22	15926	9801.61	данные отсутствуют	данные отсутствуют
22	15926	9801.61	данные отсутствуют	данные отсутствуют
23	15925.7	9800.97	данные отсутствуют	данные отсутствуют
23	15925.7	9800.97	данные отсутствуют	данные отсутствуют
23	15925.7	9800.97	данные отсутствуют	данные отсутствуют
23	15925.7	9800.97	данные отсутствуют	данные отсутствуют
24	15925.08	9799.67	данные отсутствуют	данные отсутствуют
24	15925.08	9799.67	данные отсутствуют	данные отсутствуют
24	15925.08	9799.67	данные отсутствуют	данные отсутствуют
24	15925.08	9799.67	данные отсутствуют	данные отсутствуют
25	15924.13	9797.66	данные отсутствуют	данные отсутствуют
25	15924.13	9797.66	данные отсутствуют	данные отсутствуют
25	15924.13	9797.66	данные отсутствуют	данные отсутствуют
25	15924.13	9797.66	данные отсутствуют	данные отсутствуют

Государственный регистратор		ФГИС ЕГРН
полное наименование должности	подпись	инициалы, фамилия

М.П.

Выписка из Единого государственного реестра недвижимости об объекте недвижимости

Сведения о частях земельного участка

Земельный участок			
(вид объекта недвижимости)			
Лист № __ Раздела 4.2	Всего листов раздела 4.2 : __	Всего разделов: __	Всего листов выписки: __
22.01.2021 № 99/2021/371322996			
Кадастровый номер:		55:36:040117:3047	

Номер точки	Координаты, м		Описание закрепления на местности	Средняя квадратическая погрешность определения координат характерных точек границы части земельного участка, м
	X	Y		
1	2	3	4	5
25	15924.13	9797.66	данные отсутствуют	данные отсутствуют
25	15924.13	9797.66	данные отсутствуют	данные отсутствуют
25	15924.13	9797.66	данные отсутствуют	данные отсутствуют
25	15924.13	9797.66	данные отсутствуют	данные отсутствуют
26	15924.86	9795.83	данные отсутствуют	данные отсутствуют
26	15924.86	9795.83	данные отсутствуют	данные отсутствуют
26	15924.86	9795.83	данные отсутствуют	данные отсутствуют
26	15924.86	9795.83	данные отсутствуют	данные отсутствуют
27	15927.77	9788.57	данные отсутствуют	данные отсутствуют
27	15927.77	9788.57	данные отсутствуют	данные отсутствуют
27	15927.77	9788.57	данные отсутствуют	данные отсутствуют
27	15927.77	9788.57	данные отсутствуют	данные отсутствуют
28	16019	9749.06	данные отсутствуют	данные отсутствуют
28	16019	9749.06	данные отсутствуют	данные отсутствуют
28	16019	9749.06	данные отсутствуют	данные отсутствуют
28	16019	9749.06	данные отсутствуют	данные отсутствуют
29	16066.11	9724.96	данные отсутствуют	данные отсутствуют
Государственный регистратор				ФГИС ЕГРН
полное наименование должности			подпись	инициалы, фамилия

М.П.

Выписка из Единого государственного реестра недвижимости об объекте недвижимости

Сведения о частях земельного участка

Земельный участок			
(вид объекта недвижимости)			
Лист № __ Раздела 4.2	Всего листов раздела 4.2 : __	Всего разделов: __	Всего листов выписки: __
22.01.2021 № 99/2021/371322996			
Кадастровый номер:		55:36:040117:3047	

Номер точки	Координаты, м		Описание закрепления на местности	Средняя квадратическая погрешность определения координат характерных точек границы части земельного участка, м
	X	Y		
1	2	3	4	5
29	16066.11	9724.96	данные отсутствуют	данные отсутствуют
29	16066.11	9724.96	данные отсутствуют	данные отсутствуют
29	16066.11	9724.96	данные отсутствуют	данные отсутствуют
30	16067.48	9732.24	данные отсутствуют	данные отсутствуют
30	16067.48	9732.24	данные отсутствуют	данные отсутствуют
30	16067.48	9732.24	данные отсутствуют	данные отсутствуют
30	16067.48	9732.24	данные отсутствуют	данные отсутствуют
31	16066.01	9735.44	данные отсутствуют	данные отсутствуют
31	16066.01	9735.44	данные отсутствуют	данные отсутствуют
31	16066.01	9735.44	данные отсутствуют	данные отсутствуют
31	16066.01	9735.44	данные отсутствуют	данные отсутствуют
32	16054.27	9747.5	данные отсутствуют	данные отсутствуют
32	16054.27	9747.5	данные отсутствуют	данные отсутствуют
32	16054.27	9747.5	данные отсутствуют	данные отсутствуют
32	16054.27	9747.5	данные отсутствуют	данные отсутствуют
33	16007.86	9767.15	данные отсутствуют	данные отсутствуют
33	16007.86	9767.15	данные отсутствуют	данные отсутствуют

Государственный регистратор		ФГИС ЕГРН
полное наименование должности	подпись	инициалы, фамилия

М.П.

Выписка из Единого государственного реестра недвижимости об объекте недвижимости

Сведения о частях земельного участка

Земельный участок			
(вид объекта недвижимости)			
Лист № __ Раздела 4.2	Всего листов раздела 4.2 : __	Всего разделов: __	Всего листов выписки: __
22.01.2021 № 99/2021/371322996			
Кадастровый номер:		55:36:040117:3047	

Номер точки	Координаты, м		Описание закрепления на местности	Средняя квадратическая погрешность определения координат характерных точек границы части земельного участка, м
	X	Y		
1	2	3	4	5
33	16007.86	9767.15	данные отсутствуют	данные отсутствуют
33	16007.86	9767.15	данные отсутствуют	данные отсутствуют
34	16006.53	9763.98	данные отсутствуют	данные отсутствуют
34	16006.53	9763.98	данные отсутствуют	данные отсутствуют
34	16006.53	9763.98	данные отсутствуют	данные отсутствуют
34	16006.53	9763.98	данные отсутствуют	данные отсутствуют
35	15992.87	9769.73	данные отсутствуют	данные отсутствуют
35	15992.87	9769.73	данные отсутствуют	данные отсутствуют
35	15992.87	9769.73	данные отсутствуют	данные отсутствуют
35	15992.87	9769.73	данные отсутствуют	данные отсутствуют
36	15994.1	9772.64	данные отсутствуют	данные отсутствуют
36	15994.1	9772.64	данные отсутствуют	данные отсутствуют
36	15994.1	9772.64	данные отсутствуют	данные отсутствуют
36	15994.1	9772.64	данные отсутствуют	данные отсутствуют
37	15925.08	9799.67	данные отсутствуют	данные отсутствуют
37	15925.08	9799.67	данные отсутствуют	данные отсутствуют
37	15925.08	9799.67	данные отсутствуют	данные отсутствуют
Государственный регистратор				ФГИС ЕГРН
полное наименование должности			подпись	инициалы, фамилия

М.П.

Выписка из Единого государственного реестра недвижимости об объекте недвижимости

Сведения о частях земельного участка

Земельный участок			
(вид объекта недвижимости)			
Лист № __ Раздела 4.2	Всего листов раздела 4.2 : __	Всего разделов: __	Всего листов выписки: __
22.01.2021 № 99/2021/371322996			
Кадастровый номер:		55:36:040117:3047	

Номер точки	Координаты, м		Описание закрепления на местности	Средняя квадратическая погрешность определения координат характерных точек границы части земельного участка, м
	X	Y		
1	2	3	4	5
37	15925.08	9799.67	данные отсутствуют	0.3
38	15924.86	9795.83	данные отсутствуют	данные отсутствуют
38	15924.86	9795.83	данные отсутствуют	данные отсутствуют
38	15924.86	9795.83	данные отсутствуют	данные отсутствуют
38	15924.86	9795.83	данные отсутствуют	0.3
39	15927.77	9788.57	данные отсутствуют	данные отсутствуют
39	15927.77	9788.57	данные отсутствуют	данные отсутствуют
39	15927.77	9788.57	данные отсутствуют	данные отсутствуют
39	15927.77	9788.57	данные отсутствуют	0.3
40	16019	9749.06	данные отсутствуют	данные отсутствуют
40	16019	9749.06	данные отсутствуют	данные отсутствуют
40	16019	9749.06	данные отсутствуют	данные отсутствуют
41	16066.11	9724.96	данные отсутствуют	данные отсутствуют
41	16066.11	9724.96	данные отсутствуют	данные отсутствуют
41	16066.11	9724.96	данные отсутствуют	данные отсутствуют
41	16066.11	9724.96	данные отсутствуют	0.3
42	15926	9801.61	данные отсутствуют	0.1
Государственный регистратор				ФГИС ЕГРН
полное наименование должности			подпись	инициалы, фамилия

М.П.

Выписка из Единого государственного реестра недвижимости об объекте недвижимости

Сведения о частях земельного участка

Земельный участок			
(вид объекта недвижимости)			
Лист № __ Раздела 4.2	Всего листов раздела 4.2 : __	Всего разделов: __	Всего листов выписки: __
22.01.2021 № 99/2021/371322996			
Кадастровый номер:		55:36:040117:3047	

Номер точки	Координаты, м		Описание закрепления на местности	Средняя квадратическая погрешность определения координат характерных точек границы части земельного участка, м
	X	Y		
1	2	3	4	5
43	16019	9749.06	данные отсутствуют	0.3
44	15942.63	9752.27	данные отсутствуют	данные отсутствуют
44	15942.63	9752.27	данные отсутствуют	данные отсутствуют
44	15942.63	9752.27	данные отсутствуют	данные отсутствуют
44	15942.63	9752.27	данные отсутствуют	данные отсутствуют
45	15935.31	9769.81	данные отсутствуют	данные отсутствуют
45	15935.31	9769.81	данные отсутствуют	данные отсутствуют
45	15935.31	9769.81	данные отсутствуют	данные отсутствуют
45	15935.31	9769.81	данные отсутствуют	данные отсутствуют
46	15942.36	9752.24	данные отсутствуют	данные отсутствуют
46	15942.36	9752.24	данные отсутствуют	данные отсутствуют
46	15942.36	9752.24	данные отсутствуют	данные отсутствуют
46	15942.36	9752.24	данные отсутствуют	данные отсутствуют
47	15927.32	9789.7	данные отсутствуют	данные отсутствуют
47	15927.32	9789.7	данные отсутствуют	данные отсутствуют
47	15927.32	9789.7	данные отсутствуют	данные отсутствуют
47	15927.32	9789.7	данные отсутствуют	данные отсутствуют

Государственный регистратор		ФГИС ЕГРН
полное наименование должности	подпись	инициалы, фамилия

М.П.

Выписка из Единого государственного реестра недвижимости об объекте недвижимости

Сведения о частях земельного участка

Земельный участок			
(вид объекта недвижимости)			
Лист № __ Раздела 4.2	Всего листов раздела 4.2 : __	Всего разделов: __	Всего листов выписки: __
22.01.2021 № 99/2021/371322996			
Кадастровый номер:		55:36:040117:3047	

Номер точки	Координаты, м		Описание закрепления на местности	Средняя квадратическая погрешность определения координат характерных точек границы части земельного участка, м
	X	Y		
1	2	3	4	5
48	15924.55	9798.55	данные отсутствуют	данные отсутствуют
48	15924.55	9798.55	данные отсутствуют	данные отсутствуют
48	15924.55	9798.55	данные отсутствуют	данные отсутствуют
48	15924.55	9798.55	данные отсутствуют	данные отсутствуют
49	15942.63	9752.27	данные отсутствуют	данные отсутствуют
49	15942.63	9752.27	данные отсутствуют	данные отсутствуют
49	15942.63	9752.27	данные отсутствуют	данные отсутствуют
49	15942.63	9752.27	данные отсутствуют	данные отсутствуют
50	15935.31	9769.81	данные отсутствуют	данные отсутствуют
50	15935.31	9769.81	данные отсутствуют	данные отсутствуют
50	15935.31	9769.81	данные отсутствуют	данные отсутствуют
50	15935.31	9769.81	данные отсутствуют	данные отсутствуют
51	15927.32	9789.7	данные отсутствуют	данные отсутствуют
51	15927.32	9789.7	данные отсутствуют	данные отсутствуют
51	15927.32	9789.7	данные отсутствуют	данные отсутствуют
51	15927.32	9789.7	данные отсутствуют	данные отсутствуют
52	15924.55	9798.55	данные отсутствуют	данные отсутствуют

Государственный регистратор		ФГИС ЕГРН
полное наименование должности	подпись	инициалы, фамилия

М.П.

Выписка из Единого государственного реестра недвижимости об объекте недвижимости

Сведения о частях земельного участка

Земельный участок			
(вид объекта недвижимости)			
Лист № __ Раздела 4.2	Всего листов раздела 4.2 : __	Всего разделов: __	Всего листов выписки: __
22.01.2021 № 99/2021/371322996			
Кадастровый номер:		55:36:040117:3047	

Номер точки	Координаты, м		Описание закрепления на местности	Средняя квадратическая погрешность определения координат характерных точек границы части земельного участка, м
	X	Y		
1	2	3	4	5
52	15924.55	9798.55	данные отсутствуют	данные отсутствуют
52	15924.55	9798.55	данные отсутствуют	данные отсутствуют
52	15924.55	9798.55	данные отсутствуют	данные отсутствуют
53	16040.9	9709.25	данные отсутствуют	данные отсутствуют
53	16040.9	9709.25	данные отсутствуют	данные отсутствуют
53	16040.9	9709.25	данные отсутствуют	данные отсутствуют
53	16040.9	9709.25	данные отсутствуют	данные отсутствуют
54	16026.42	9715.59	данные отсутствуют	данные отсутствуют
54	16026.42	9715.59	данные отсутствуют	данные отсутствуют
54	16026.42	9715.59	данные отсутствуют	данные отсутствуют
54	16026.42	9715.59	данные отсутствуют	данные отсутствуют
55	16020.67	9718.18	данные отсутствуют	данные отсутствуют
55	16020.67	9718.18	данные отсутствуют	данные отсутствуют
55	16020.67	9718.18	данные отсутствуют	данные отсутствуют
55	16020.67	9718.18	данные отсутствуют	данные отсутствуют
56	16021.19	9720.44	данные отсутствуют	данные отсутствуют
56	16021.19	9720.44	данные отсутствуют	данные отсутствуют

Государственный регистратор		ФГИС ЕГРН
полное наименование должности	подпись	инициалы, фамилия

М.П.

Выписка из Единого государственного реестра недвижимости об объекте недвижимости

Сведения о частях земельного участка

Земельный участок			
(вид объекта недвижимости)			
Лист № __ Раздела 4.2	Всего листов раздела 4.2 : __	Всего разделов: __	Всего листов выписки: __
22.01.2021 № 99/2021/371322996			
Кадастровый номер:		55:36:040117:3047	

Номер точки	Координаты, м		Описание закрепления на местности	Средняя квадратическая погрешность определения координат характерных точек границы части земельного участка, м
	X	Y		
1	2	3	4	5
56	16021.19	9720.44	данные отсутствуют	данные отсутствуют
56	16021.19	9720.44	данные отсутствуют	данные отсутствуют
57	16006.67	9726.65	данные отсутствуют	данные отсутствуют
57	16006.67	9726.65	данные отсутствуют	данные отсутствуют
57	16006.67	9726.65	данные отсутствуют	данные отсутствуют
57	16006.67	9726.65	данные отсутствуют	данные отсутствуют
57	16006.67	9726.65	данные отсутствуют	данные отсутствуют
58	16007.66	9724.06	данные отсутствуют	данные отсутствуют
58	16007.66	9724.06	данные отсутствуют	данные отсутствуют
58	16007.66	9724.06	данные отсутствуют	данные отсутствуют
58	16007.66	9724.06	данные отсутствуют	данные отсутствуют
59	16018.87	9719.26	данные отсутствуют	данные отсутствуют
59	16018.87	9719.26	данные отсутствуют	данные отсутствуют
59	16018.87	9719.26	данные отсутствуют	данные отсутствуют
59	16018.87	9719.26	данные отсутствуют	данные отсутствуют
60	16018.73	9718.66	данные отсутствуют	данные отсутствуют
60	16018.73	9718.66	данные отсутствуют	данные отсутствуют
60	16018.73	9718.66	данные отсутствуют	данные отсутствуют

Государственный регистратор		ФГИС ЕГРН
полное наименование должности	подпись	инициалы, фамилия

М.П.

Выписка из Единого государственного реестра недвижимости об объекте недвижимости

Сведения о частях земельного участка

Земельный участок			
(вид объекта недвижимости)			
Лист № ___ Раздела 4.2	Всего листов раздела 4.2 : ___	Всего разделов: ___	Всего листов выписки: ___
22.01.2021 № 99/2021/371322996			
Кадастровый номер:		55:36:040117:3047	

Номер точки	Координаты, м		Описание закрепления на местности	Средняя квадратическая погрешность определения координат характерных точек границы части земельного участка, м
	X	Y		
1	2	3	4	5
60	16018.73	9718.66	данные отсутствуют	данные отсутствуют
61	16040.45	9709.41	данные отсутствуют	данные отсутствуют
61	16040.45	9709.41	данные отсутствуют	данные отсутствуют
61	16040.45	9709.41	данные отсутствуют	данные отсутствуют
61	16040.45	9709.41	данные отсутствуют	данные отсутствуют
62	16040.9	9709.25	данные отсутствуют	данные отсутствуют
62	16040.9	9709.25	данные отсутствуют	данные отсутствуют
62	16040.9	9709.25	данные отсутствуют	данные отсутствуют
62	16040.9	9709.25	данные отсутствуют	данные отсутствуют
63	16026.42	9715.59	данные отсутствуют	данные отсутствуют
63	16026.42	9715.59	данные отсутствуют	данные отсутствуют
63	16026.42	9715.59	данные отсутствуют	0.1
63	16026.42	9715.59	данные отсутствуют	данные отсутствуют
64	16020.67	9718.18	данные отсутствуют	данные отсутствуют
64	16020.67	9718.18	данные отсутствуют	данные отсутствуют
64	16020.67	9718.18	данные отсутствуют	0.1
64	16020.67	9718.18	данные отсутствуют	данные отсутствуют
Государственный регистратор				ФГИС ЕГРН
полное наименование должности			подпись	инициалы, фамилия

М.П.

Выписка из Единого государственного реестра недвижимости об объекте недвижимости

Сведения о частях земельного участка

Земельный участок			
(вид объекта недвижимости)			
Лист № __ Раздела 4.2	Всего листов раздела 4.2 : __	Всего разделов: __	Всего листов выписки: __
22.01.2021 № 99/2021/371322996			
Кадастровый номер:		55:36:040117:3047	

Номер точки	Координаты, м		Описание закрепления на местности	Средняя квадратическая погрешность определения координат характерных точек границы части земельного участка, м
	X	Y		
1	2	3	4	5
65	16021.19	9720.44	данные отсутствуют	данные отсутствуют
65	16021.19	9720.44	данные отсутствуют	данные отсутствуют
65	16021.19	9720.44	данные отсутствуют	0.1
65	16021.19	9720.44	данные отсутствуют	данные отсутствуют
66	16006.67	9726.65	данные отсутствуют	данные отсутствуют
66	16006.67	9726.65	данные отсутствуют	данные отсутствуют
66	16006.67	9726.65	данные отсутствуют	данные отсутствуют
66	16006.67	9726.65	данные отсутствуют	данные отсутствуют
67	16007.66	9724.06	данные отсутствуют	данные отсутствуют
67	16007.66	9724.06	данные отсутствуют	данные отсутствуют
67	16007.66	9724.06	данные отсутствуют	данные отсутствуют
67	16007.66	9724.06	данные отсутствуют	данные отсутствуют
68	16018.87	9719.26	данные отсутствуют	данные отсутствуют
68	16018.87	9719.26	данные отсутствуют	данные отсутствуют
68	16018.87	9719.26	данные отсутствуют	0.1
68	16018.87	9719.26	данные отсутствуют	данные отсутствуют
69	16018.73	9718.66	данные отсутствуют	данные отсутствуют

Государственный регистратор		ФГИС ЕГРН
полное наименование должности	подпись	инициалы, фамилия

М.П.

Выписка из Единого государственного реестра недвижимости об объекте недвижимости

Сведения о частях земельного участка

Земельный участок			
(вид объекта недвижимости)			
Лист № ___ Раздела 4.2	Всего листов раздела 4.2 : ___	Всего разделов: ___	Всего листов выписки: ___
22.01.2021 № 99/2021/371322996			
Кадастровый номер:		55:36:040117:3047	

Номер точки	Координаты, м		Описание закрепления на местности	Средняя квадратическая погрешность определения координат характерных точек границы части земельного участка, м
	X	Y		
1	2	3	4	5
69	16018.73	9718.66	данные отсутствуют	данные отсутствуют
69	16018.73	9718.66	данные отсутствуют	данные отсутствуют
69	16018.73	9718.66	данные отсутствуют	данные отсутствуют

Государственный регистратор		ФГИС ЕГРН
полное наименование должности	подпись	инициалы, фамилия

М.П.

Выписка из Единого государственного реестра недвижимости об объекте недвижимости
Сведения о частях земельного участка

Земельный участок				
(вид объекта недвижимости)				
Лист № ___ Раздела 4.2		Всего листов раздела 4.2 : ___		Всего разделов: ___
Всего листов выписки: ___				
22.01.2021 № 99/2021/371322996				
Кадастровый номер:			55:36:040117:3047	
Сведения о характерных точках границы части (частей) земельного участка				
Учетный номер части: 1				
Система координат: МСК-76				
Зона №				
Номер точки	Координаты, м		Описание закрепления на местности	Средняя квадратическая погрешность определения координат характерных точек границы части земельного участка, м
	X	Y		
1	2	3	4	5
1	15925.7	9800.97	данные отсутствуют	данные отсутствуют
1	15925.7	9800.97	данные отсутствуют	данные отсутствуют
1	15925.7	9800.97	данные отсутствуют	данные отсутствуют
1	15925.7	9800.97	данные отсутствуют	0.1
2	15924.13	9797.66	данные отсутствуют	данные отсутствуют
2	15924.13	9797.66	данные отсутствуют	данные отсутствуют
2	15924.13	9797.66	данные отсутствуют	данные отсутствуют
2	15924.13	9797.66	данные отсутствуют	0.3
2	15924.13	9797.66	данные отсутствуют	данные отсутствуют
2	15924.13	9797.66	данные отсутствуют	0.3
2	15924.13	9797.66	данные отсутствуют	данные отсутствуют
2	15924.13	9797.66	данные отсутствуют	данные отсутствуют
2	15924.13	9797.66	данные отсутствуют	данные отсутствуют
3	15942.36	9752.24	данные отсутствуют	данные отсутствуют
3	15942.36	9752.24	данные отсутствуют	0.3
3	15942.36	9752.24	данные отсутствуют	данные отсутствуют
3	15942.36	9752.24	данные отсутствуют	данные отсутствуют
Государственный регистратор			ФГИС ЕГРН	
полное наименование должности			подпись	
			инициалы, фамилия	

М.П.

Выписка из Единого государственного реестра недвижимости об объекте недвижимости
Сведения о частях земельного участка

Земельный участок			
(вид объекта недвижимости)			
Лист № __ Раздела 4.2	Всего листов раздела 4.2 : __	Всего разделов: __	Всего листов выписки: __
22.01.2021 № 99/2021/371322996			
Кадастровый номер:		55:36:040117:3047	

Номер точки	Координаты, м		Описание закрепления на местности	Средняя квадратическая погрешность определения координат характерных точек границы части земельного участка, м
	X	Y		
1	2	3	4	5
7	16040.45	9709.41	данные отсутствуют	данные отсутствуют
7	16040.45	9709.41	данные отсутствуют	данные отсутствуют
7	16040.45	9709.41	данные отсутствуют	0.3
7	16040.45	9709.41	данные отсутствуют	данные отсутствуют
14	16067.48	9732.24	данные отсутствуют	данные отсутствуют
14	16067.48	9732.24	данные отсутствуют	данные отсутствуют
14	16067.48	9732.24	данные отсутствуют	данные отсутствуют
14	16067.48	9732.24	данные отсутствуют	0.3
15	16066.01	9735.44	данные отсутствуют	данные отсутствуют
15	16066.01	9735.44	данные отсутствуют	данные отсутствуют
15	16066.01	9735.44	данные отсутствуют	данные отсутствуют
15	16066.01	9735.44	данные отсутствуют	0.3
16	16054.27	9747.5	данные отсутствуют	данные отсутствуют
16	16054.27	9747.5	данные отсутствуют	данные отсутствуют
16	16054.27	9747.5	данные отсутствуют	данные отсутствуют
16	16054.27	9747.5	данные отсутствуют	0.3
17	16007.86	9767.15	данные отсутствуют	данные отсутствуют

Государственный регистратор		ФГИС ЕГРН
полное наименование должности	подпись	инициалы, фамилия

М.П.

Выписка из Единого государственного реестра недвижимости об объекте недвижимости

Сведения о частях земельного участка

Земельный участок			
(вид объекта недвижимости)			
Лист № __ Раздела 4.2	Всего листов раздела 4.2 : __	Всего разделов: __	Всего листов выписки: __
22.01.2021 № 99/2021/371322996			
Кадастровый номер:		55:36:040117:3047	

Номер точки	Координаты, м		Описание закрепления на местности	Средняя квадратическая погрешность определения координат характерных точек границы части земельного участка, м
	X	Y		
1	2	3	4	5
17	16007.86	9767.15	данные отсутствуют	данные отсутствуют
17	16007.86	9767.15	данные отсутствуют	данные отсутствуют
17	16007.86	9767.15	данные отсутствуют	0.3
18	16006.53	9763.98	данные отсутствуют	данные отсутствуют
18	16006.53	9763.98	данные отсутствуют	данные отсутствуют
18	16006.53	9763.98	данные отсутствуют	данные отсутствуют
18	16006.53	9763.98	данные отсутствуют	0.3
19	15992.87	9769.73	данные отсутствуют	данные отсутствуют
19	15992.87	9769.73	данные отсутствуют	данные отсутствуют
19	15992.87	9769.73	данные отсутствуют	данные отсутствуют
19	15992.87	9769.73	данные отсутствуют	0.3
20	15994.1	9772.64	данные отсутствуют	данные отсутствуют
20	15994.1	9772.64	данные отсутствуют	данные отсутствуют
20	15994.1	9772.64	данные отсутствуют	данные отсутствуют
20	15994.1	9772.64	данные отсутствуют	0.3
21	15926	9801.61	данные отсутствуют	данные отсутствуют
21	15926	9801.61	данные отсутствуют	данные отсутствуют

Государственный регистратор		ФГИС ЕГРН
полное наименование должности	подпись	инициалы, фамилия

М.П.

Выписка из Единого государственного реестра недвижимости об объекте недвижимости

Сведения о частях земельного участка

Земельный участок			
(вид объекта недвижимости)			
Лист № __ Раздела 4.2	Всего листов раздела 4.2 : __	Всего разделов: __	Всего листов выписки: __
22.01.2021 № 99/2021/371322996			
Кадастровый номер:		55:36:040117:3047	

Номер точки	Координаты, м		Описание закрепления на местности	Средняя квадратическая погрешность определения координат характерных точек границы части земельного участка, м
	X	Y		
1	2	3	4	5
21	15926	9801.61	данные отсутствуют	данные отсутствуют
22	15926	9801.61	данные отсутствуют	данные отсутствуют
22	15926	9801.61	данные отсутствуют	данные отсутствуют
22	15926	9801.61	данные отсутствуют	данные отсутствуют
22	15926	9801.61	данные отсутствуют	данные отсутствуют
23	15925.7	9800.97	данные отсутствуют	данные отсутствуют
23	15925.7	9800.97	данные отсутствуют	данные отсутствуют
23	15925.7	9800.97	данные отсутствуют	данные отсутствуют
23	15925.7	9800.97	данные отсутствуют	данные отсутствуют
24	15925.08	9799.67	данные отсутствуют	данные отсутствуют
24	15925.08	9799.67	данные отсутствуют	данные отсутствуют
24	15925.08	9799.67	данные отсутствуют	данные отсутствуют
24	15925.08	9799.67	данные отсутствуют	данные отсутствуют
25	15924.13	9797.66	данные отсутствуют	данные отсутствуют
25	15924.13	9797.66	данные отсутствуют	данные отсутствуют
25	15924.13	9797.66	данные отсутствуют	данные отсутствуют
25	15924.13	9797.66	данные отсутствуют	данные отсутствуют

Государственный регистратор		ФГИС ЕГРН
полное наименование должности	подпись	инициалы, фамилия

М.П.

Выписка из Единого государственного реестра недвижимости об объекте недвижимости

Сведения о частях земельного участка

Земельный участок			
(вид объекта недвижимости)			
Лист № __ Раздела 4.2	Всего листов раздела 4.2 : __	Всего разделов: __	Всего листов выписки: __
22.01.2021 № 99/2021/371322996			
Кадастровый номер:		55:36:040117:3047	

Номер точки	Координаты, м		Описание закрепления на местности	Средняя квадратическая погрешность определения координат характерных точек границы части земельного участка, м
	X	Y		
1	2	3	4	5
25	15924.13	9797.66	данные отсутствуют	данные отсутствуют
25	15924.13	9797.66	данные отсутствуют	данные отсутствуют
25	15924.13	9797.66	данные отсутствуют	данные отсутствуют
25	15924.13	9797.66	данные отсутствуют	данные отсутствуют
26	15924.86	9795.83	данные отсутствуют	данные отсутствуют
26	15924.86	9795.83	данные отсутствуют	данные отсутствуют
26	15924.86	9795.83	данные отсутствуют	данные отсутствуют
26	15924.86	9795.83	данные отсутствуют	данные отсутствуют
27	15927.77	9788.57	данные отсутствуют	данные отсутствуют
27	15927.77	9788.57	данные отсутствуют	данные отсутствуют
27	15927.77	9788.57	данные отсутствуют	данные отсутствуют
27	15927.77	9788.57	данные отсутствуют	данные отсутствуют
28	16019	9749.06	данные отсутствуют	данные отсутствуют
28	16019	9749.06	данные отсутствуют	данные отсутствуют
28	16019	9749.06	данные отсутствуют	данные отсутствуют
28	16019	9749.06	данные отсутствуют	данные отсутствуют
29	16066.11	9724.96	данные отсутствуют	данные отсутствуют

Государственный регистратор		ФГИС ЕГРН
полное наименование должности	подпись	инициалы, фамилия

М.П.

Выписка из Единого государственного реестра недвижимости об объекте недвижимости

Сведения о частях земельного участка

Земельный участок			
(вид объекта недвижимости)			
Лист № __ Раздела 4.2	Всего листов раздела 4.2 : __	Всего разделов: __	Всего листов выписки: __
22.01.2021 № 99/2021/371322996			
Кадастровый номер:		55:36:040117:3047	

Номер точки	Координаты, м		Описание закрепления на местности	Средняя квадратическая погрешность определения координат характерных точек границы части земельного участка, м
	X	Y		
1	2	3	4	5
29	16066.11	9724.96	данные отсутствуют	данные отсутствуют
29	16066.11	9724.96	данные отсутствуют	данные отсутствуют
29	16066.11	9724.96	данные отсутствуют	данные отсутствуют
30	16067.48	9732.24	данные отсутствуют	данные отсутствуют
30	16067.48	9732.24	данные отсутствуют	данные отсутствуют
30	16067.48	9732.24	данные отсутствуют	данные отсутствуют
30	16067.48	9732.24	данные отсутствуют	данные отсутствуют
31	16066.01	9735.44	данные отсутствуют	данные отсутствуют
31	16066.01	9735.44	данные отсутствуют	данные отсутствуют
31	16066.01	9735.44	данные отсутствуют	данные отсутствуют
31	16066.01	9735.44	данные отсутствуют	данные отсутствуют
32	16054.27	9747.5	данные отсутствуют	данные отсутствуют
32	16054.27	9747.5	данные отсутствуют	данные отсутствуют
32	16054.27	9747.5	данные отсутствуют	данные отсутствуют
32	16054.27	9747.5	данные отсутствуют	данные отсутствуют
33	16007.86	9767.15	данные отсутствуют	данные отсутствуют
33	16007.86	9767.15	данные отсутствуют	данные отсутствуют
Государственный регистратор				ФГИС ЕГРН
полное наименование должности			подпись	инициалы, фамилия

М.П.

Выписка из Единого государственного реестра недвижимости об объекте недвижимости

Сведения о частях земельного участка

Земельный участок			
(вид объекта недвижимости)			
Лист № __ Раздела 4.2	Всего листов раздела 4.2 : __	Всего разделов: __	Всего листов выписки: __
22.01.2021 № 99/2021/371322996			
Кадастровый номер:		55:36:040117:3047	

Номер точки	Координаты, м		Описание закрепления на местности	Средняя квадратическая погрешность определения координат характерных точек границы части земельного участка, м
	X	Y		
1	2	3	4	5
33	16007.86	9767.15	данные отсутствуют	данные отсутствуют
33	16007.86	9767.15	данные отсутствуют	данные отсутствуют
34	16006.53	9763.98	данные отсутствуют	данные отсутствуют
34	16006.53	9763.98	данные отсутствуют	данные отсутствуют
34	16006.53	9763.98	данные отсутствуют	данные отсутствуют
34	16006.53	9763.98	данные отсутствуют	данные отсутствуют
35	15992.87	9769.73	данные отсутствуют	данные отсутствуют
35	15992.87	9769.73	данные отсутствуют	данные отсутствуют
35	15992.87	9769.73	данные отсутствуют	данные отсутствуют
35	15992.87	9769.73	данные отсутствуют	данные отсутствуют
36	15994.1	9772.64	данные отсутствуют	данные отсутствуют
36	15994.1	9772.64	данные отсутствуют	данные отсутствуют
36	15994.1	9772.64	данные отсутствуют	данные отсутствуют
36	15994.1	9772.64	данные отсутствуют	данные отсутствуют
37	15925.08	9799.67	данные отсутствуют	данные отсутствуют
37	15925.08	9799.67	данные отсутствуют	данные отсутствуют
37	15925.08	9799.67	данные отсутствуют	данные отсутствуют
Государственный регистратор				ФГИС ЕГРН
полное наименование должности			подпись	инициалы, фамилия

М.П.

Выписка из Единого государственного реестра недвижимости об объекте недвижимости

Сведения о частях земельного участка

Земельный участок			
(вид объекта недвижимости)			
Лист № ___ Раздела 4.2	Всего листов раздела 4.2 : ___	Всего разделов: ___	Всего листов выписки: ___
22.01.2021 № 99/2021/371322996			
Кадастровый номер:		55:36:040117:3047	

Номер точки	Координаты, м		Описание закрепления на местности	Средняя квадратическая погрешность определения координат характерных точек границы части земельного участка, м
	X	Y		
1	2	3	4	5
37	15925.08	9799.67	данные отсутствуют	0.3
38	15924.86	9795.83	данные отсутствуют	данные отсутствуют
38	15924.86	9795.83	данные отсутствуют	данные отсутствуют
38	15924.86	9795.83	данные отсутствуют	данные отсутствуют
38	15924.86	9795.83	данные отсутствуют	0.3
39	15927.77	9788.57	данные отсутствуют	данные отсутствуют
39	15927.77	9788.57	данные отсутствуют	данные отсутствуют
39	15927.77	9788.57	данные отсутствуют	данные отсутствуют
39	15927.77	9788.57	данные отсутствуют	0.3
40	16019	9749.06	данные отсутствуют	данные отсутствуют
40	16019	9749.06	данные отсутствуют	данные отсутствуют
40	16019	9749.06	данные отсутствуют	данные отсутствуют
41	16066.11	9724.96	данные отсутствуют	данные отсутствуют
41	16066.11	9724.96	данные отсутствуют	данные отсутствуют
41	16066.11	9724.96	данные отсутствуют	данные отсутствуют
41	16066.11	9724.96	данные отсутствуют	0.3
42	15926	9801.61	данные отсутствуют	0.1

Государственный регистратор		ФГИС ЕГРН
полное наименование должности	подпись	инициалы, фамилия

М.П.

Выписка из Единого государственного реестра недвижимости об объекте недвижимости
Сведения о частях земельного участка

Земельный участок			
<small>(вид объекта недвижимости)</small>			
Лист № <u> </u> Раздела 4.2	Всего листов раздела 4.2 : <u> </u>	Всего разделов: <u> </u>	Всего листов выписки: <u> </u>
22.01.2021 № 99/2021/371322996			
Кадастровый номер:		55:36:040117:3047	

Номер точки	Координаты, м		Описание закрепления на местности	Средняя квадратическая погрешность определения координат характерных точек границы части земельного участка, м
	X	Y		
1	2	3	4	5
43	16019	9749.06	данные отсутствуют	0.3
44	15942.63	9752.27	данные отсутствуют	данные отсутствуют
44	15942.63	9752.27	данные отсутствуют	данные отсутствуют
44	15942.63	9752.27	данные отсутствуют	данные отсутствуют
44	15942.63	9752.27	данные отсутствуют	данные отсутствуют
45	15935.31	9769.81	данные отсутствуют	данные отсутствуют
45	15935.31	9769.81	данные отсутствуют	данные отсутствуют
45	15935.31	9769.81	данные отсутствуют	данные отсутствуют
45	15935.31	9769.81	данные отсутствуют	данные отсутствуют
46	15942.36	9752.24	данные отсутствуют	данные отсутствуют
46	15942.36	9752.24	данные отсутствуют	данные отсутствуют
46	15942.36	9752.24	данные отсутствуют	данные отсутствуют
46	15942.36	9752.24	данные отсутствуют	данные отсутствуют
47	15927.32	9789.7	данные отсутствуют	данные отсутствуют
47	15927.32	9789.7	данные отсутствуют	данные отсутствуют
47	15927.32	9789.7	данные отсутствуют	данные отсутствуют
47	15927.32	9789.7	данные отсутствуют	данные отсутствуют

Государственный регистратор		ФГИС ЕГРН
полное наименование должности	подпись	инициалы, фамилия

М.П.

Выписка из Единого государственного реестра недвижимости об объекте недвижимости

Сведения о частях земельного участка

Земельный участок			
(вид объекта недвижимости)			
Лист № ___ Раздела 4.2	Всего листов раздела 4.2 : ___	Всего разделов: ___	Всего листов выписки: ___
22.01.2021 № 99/2021/371322996			
Кадастровый номер:		55:36:040117:3047	

Номер точки	Координаты, м		Описание закрепления на местности	Средняя квадратическая погрешность определения координат характерных точек границы части земельного участка, м
	X	Y		
1	2	3	4	5
48	15924.55	9798.55	данные отсутствуют	данные отсутствуют
48	15924.55	9798.55	данные отсутствуют	данные отсутствуют
48	15924.55	9798.55	данные отсутствуют	данные отсутствуют
48	15924.55	9798.55	данные отсутствуют	данные отсутствуют
49	15942.63	9752.27	данные отсутствуют	данные отсутствуют
49	15942.63	9752.27	данные отсутствуют	данные отсутствуют
49	15942.63	9752.27	данные отсутствуют	данные отсутствуют
49	15942.63	9752.27	данные отсутствуют	данные отсутствуют
50	15935.31	9769.81	данные отсутствуют	данные отсутствуют
50	15935.31	9769.81	данные отсутствуют	данные отсутствуют
50	15935.31	9769.81	данные отсутствуют	данные отсутствуют
50	15935.31	9769.81	данные отсутствуют	данные отсутствуют
51	15927.32	9789.7	данные отсутствуют	данные отсутствуют
51	15927.32	9789.7	данные отсутствуют	данные отсутствуют
51	15927.32	9789.7	данные отсутствуют	данные отсутствуют
51	15927.32	9789.7	данные отсутствуют	данные отсутствуют
52	15924.55	9798.55	данные отсутствуют	данные отсутствуют
Государственный регистратор				ФГИС ЕГРН
полное наименование должности			подпись	инициалы, фамилия

М.П.

Выписка из Единого государственного реестра недвижимости об объекте недвижимости

Сведения о частях земельного участка

Земельный участок			
(вид объекта недвижимости)			
Лист № __ Раздела 4.2	Всего листов раздела 4.2 : __	Всего разделов: __	Всего листов выписки: __
22.01.2021 № 99/2021/371322996			
Кадастровый номер:		55:36:040117:3047	

Номер точки	Координаты, м		Описание закрепления на местности	Средняя квадратическая погрешность определения координат характерных точек границы части земельного участка, м
	X	Y		
1	2	3	4	5
52	15924.55	9798.55	данные отсутствуют	данные отсутствуют
52	15924.55	9798.55	данные отсутствуют	данные отсутствуют
52	15924.55	9798.55	данные отсутствуют	данные отсутствуют
53	16040.9	9709.25	данные отсутствуют	данные отсутствуют
53	16040.9	9709.25	данные отсутствуют	данные отсутствуют
53	16040.9	9709.25	данные отсутствуют	данные отсутствуют
53	16040.9	9709.25	данные отсутствуют	данные отсутствуют
54	16026.42	9715.59	данные отсутствуют	данные отсутствуют
54	16026.42	9715.59	данные отсутствуют	данные отсутствуют
54	16026.42	9715.59	данные отсутствуют	данные отсутствуют
54	16026.42	9715.59	данные отсутствуют	данные отсутствуют
55	16020.67	9718.18	данные отсутствуют	данные отсутствуют
55	16020.67	9718.18	данные отсутствуют	данные отсутствуют
55	16020.67	9718.18	данные отсутствуют	данные отсутствуют
55	16020.67	9718.18	данные отсутствуют	данные отсутствуют
56	16021.19	9720.44	данные отсутствуют	данные отсутствуют
56	16021.19	9720.44	данные отсутствуют	данные отсутствуют

Государственный регистратор		ФГИС ЕГРН
полное наименование должности	подпись	инициалы, фамилия

М.П.

Выписка из Единого государственного реестра недвижимости об объекте недвижимости

Сведения о частях земельного участка

Земельный участок			
(вид объекта недвижимости)			
Лист № __ Раздела 4.2	Всего листов раздела 4.2 : __	Всего разделов: __	Всего листов выписки: __
22.01.2021 № 99/2021/371322996			
Кадастровый номер:		55:36:040117:3047	

Номер точки	Координаты, м		Описание закрепления на местности	Средняя квадратическая погрешность определения координат характерных точек границы части земельного участка, м
	X	Y		
1	2	3	4	5
56	16021.19	9720.44	данные отсутствуют	данные отсутствуют
56	16021.19	9720.44	данные отсутствуют	данные отсутствуют
57	16006.67	9726.65	данные отсутствуют	данные отсутствуют
57	16006.67	9726.65	данные отсутствуют	данные отсутствуют
57	16006.67	9726.65	данные отсутствуют	данные отсутствуют
57	16006.67	9726.65	данные отсутствуют	данные отсутствуют
57	16006.67	9726.65	данные отсутствуют	данные отсутствуют
58	16007.66	9724.06	данные отсутствуют	данные отсутствуют
58	16007.66	9724.06	данные отсутствуют	данные отсутствуют
58	16007.66	9724.06	данные отсутствуют	данные отсутствуют
58	16007.66	9724.06	данные отсутствуют	данные отсутствуют
59	16018.87	9719.26	данные отсутствуют	данные отсутствуют
59	16018.87	9719.26	данные отсутствуют	данные отсутствуют
59	16018.87	9719.26	данные отсутствуют	данные отсутствуют
59	16018.87	9719.26	данные отсутствуют	данные отсутствуют
60	16018.73	9718.66	данные отсутствуют	данные отсутствуют
60	16018.73	9718.66	данные отсутствуют	данные отсутствуют
60	16018.73	9718.66	данные отсутствуют	данные отсутствуют

Государственный регистратор		ФГИС ЕГРН
полное наименование должности	подпись	инициалы, фамилия

М.П.

Выписка из Единого государственного реестра недвижимости об объекте недвижимости

Сведения о частях земельного участка

Земельный участок			
(вид объекта недвижимости)			
Лист № __ Раздела 4.2	Всего листов раздела 4.2 : __	Всего разделов: __	Всего листов выписки: __
22.01.2021 № 99/2021/371322996			
Кадастровый номер:		55:36:040117:3047	

Номер точки	Координаты, м		Описание закрепления на местности	Средняя квадратическая погрешность определения координат характерных точек границы части земельного участка, м
	X	Y		
1	2	3	4	5
60	16018.73	9718.66	данные отсутствуют	данные отсутствуют
61	16040.45	9709.41	данные отсутствуют	данные отсутствуют
61	16040.45	9709.41	данные отсутствуют	данные отсутствуют
61	16040.45	9709.41	данные отсутствуют	данные отсутствуют
61	16040.45	9709.41	данные отсутствуют	данные отсутствуют
62	16040.9	9709.25	данные отсутствуют	данные отсутствуют
62	16040.9	9709.25	данные отсутствуют	данные отсутствуют
62	16040.9	9709.25	данные отсутствуют	данные отсутствуют
62	16040.9	9709.25	данные отсутствуют	данные отсутствуют
63	16026.42	9715.59	данные отсутствуют	данные отсутствуют
63	16026.42	9715.59	данные отсутствуют	данные отсутствуют
63	16026.42	9715.59	данные отсутствуют	0.1
63	16026.42	9715.59	данные отсутствуют	данные отсутствуют
64	16020.67	9718.18	данные отсутствуют	данные отсутствуют
64	16020.67	9718.18	данные отсутствуют	данные отсутствуют
64	16020.67	9718.18	данные отсутствуют	0.1
64	16020.67	9718.18	данные отсутствуют	данные отсутствуют
Государственный регистратор				ФГИС ЕГРН
полное наименование должности			подпись	инициалы, фамилия

М.П.

Выписка из Единого государственного реестра недвижимости об объекте недвижимости

Сведения о частях земельного участка

Земельный участок			
(вид объекта недвижимости)			
Лист № __ Раздела 4.2	Всего листов раздела 4.2 : __	Всего разделов: __	Всего листов выписки: __
22.01.2021 № 99/2021/371322996			
Кадастровый номер:		55:36:040117:3047	

Номер точки	Координаты, м		Описание закрепления на местности	Средняя квадратическая погрешность определения координат характерных точек границы части земельного участка, м
	X	Y		
1	2	3	4	5
65	16021.19	9720.44	данные отсутствуют	данные отсутствуют
65	16021.19	9720.44	данные отсутствуют	данные отсутствуют
65	16021.19	9720.44	данные отсутствуют	0.1
65	16021.19	9720.44	данные отсутствуют	данные отсутствуют
66	16006.67	9726.65	данные отсутствуют	данные отсутствуют
66	16006.67	9726.65	данные отсутствуют	данные отсутствуют
66	16006.67	9726.65	данные отсутствуют	данные отсутствуют
66	16006.67	9726.65	данные отсутствуют	данные отсутствуют
67	16007.66	9724.06	данные отсутствуют	данные отсутствуют
67	16007.66	9724.06	данные отсутствуют	данные отсутствуют
67	16007.66	9724.06	данные отсутствуют	данные отсутствуют
67	16007.66	9724.06	данные отсутствуют	данные отсутствуют
68	16018.87	9719.26	данные отсутствуют	данные отсутствуют
68	16018.87	9719.26	данные отсутствуют	данные отсутствуют
68	16018.87	9719.26	данные отсутствуют	0.1
68	16018.87	9719.26	данные отсутствуют	данные отсутствуют
69	16018.73	9718.66	данные отсутствуют	данные отсутствуют

Государственный регистратор		ФГИС ЕГРН
полное наименование должности	подпись	инициалы, фамилия

М.П.

Выписка из Единого государственного реестра недвижимости об объекте недвижимости

Сведения о частях земельного участка

Земельный участок			
(вид объекта недвижимости)			
Лист № ___ Раздела 4.2	Всего листов раздела 4.2 : ___	Всего разделов: ___	Всего листов выписки: ___
22.01.2021 № 99/2021/371322996			
Кадастровый номер:		55:36:040117:3047	

Номер точки	Координаты, м		Описание закрепления на местности	Средняя квадратическая погрешность определения координат характерных точек границы части земельного участка, м
	X	Y		
1	2	3	4	5
69	16018.73	9718.66	данные отсутствуют	данные отсутствуют
69	16018.73	9718.66	данные отсутствуют	данные отсутствуют
69	16018.73	9718.66	данные отсутствуют	данные отсутствуют

Государственный регистратор		ФГИС ЕГРН
полное наименование должности	подпись	инициалы, фамилия

М.П.

Выписка из Единого государственного реестра недвижимости об объекте недвижимости
Сведения о частях земельного участка

Земельный участок				
(вид объекта недвижимости)				
Лист № __ Раздела 4.2		Всего листов раздела 4.2 : __		Всего разделов: __
Всего листов выписки: __				
22.01.2021 № 99/2021/371322996				
Кадастровый номер:			55:36:040117:3047	
Сведения о характерных точках границы части (частей) земельного участка				
Учетный номер части: 1				
Система координат: Местная				
Зона №				
Номер точки	Координаты, м		Описание закрепления на местности	Средняя квадратическая погрешность определения координат характерных точек границы части земельного участка, м
	X	Y		
1	2	3	4	5
1	15925.7	9800.97	данные отсутствуют	данные отсутствуют
1	15925.7	9800.97	данные отсутствуют	данные отсутствуют
1	15925.7	9800.97	данные отсутствуют	данные отсутствуют
1	15925.7	9800.97	данные отсутствуют	0.1
2	15924.13	9797.66	данные отсутствуют	данные отсутствуют
2	15924.13	9797.66	данные отсутствуют	данные отсутствуют
2	15924.13	9797.66	данные отсутствуют	данные отсутствуют
2	15924.13	9797.66	данные отсутствуют	0.3
2	15924.13	9797.66	данные отсутствуют	данные отсутствуют
2	15924.13	9797.66	данные отсутствуют	0.3
2	15924.13	9797.66	данные отсутствуют	данные отсутствуют
2	15924.13	9797.66	данные отсутствуют	данные отсутствуют
2	15924.13	9797.66	данные отсутствуют	данные отсутствуют
3	15942.36	9752.24	данные отсутствуют	данные отсутствуют
3	15942.36	9752.24	данные отсутствуют	0.3
3	15942.36	9752.24	данные отсутствуют	данные отсутствуют
3	15942.36	9752.24	данные отсутствуют	данные отсутствуют
Государственный регистратор			ФГИС ЕГРН	
полное наименование должности			подпись	
			инициалы, фамилия	

М.П.

Выписка из Единого государственного реестра недвижимости об объекте недвижимости

Сведения о частях земельного участка

Земельный участок			
(вид объекта недвижимости)			
Лист № __ Раздела 4.2	Всего листов раздела 4.2 : __	Всего разделов: __	Всего листов выписки: __
22.01.2021 № 99/2021/371322996			
Кадастровый номер:		55:36:040117:3047	

Номер точки	Координаты, м		Описание закрепления на местности	Средняя квадратическая погрешность определения координат характерных точек границы части земельного участка, м
	X	Y		
1	2	3	4	5
7	16040.45	9709.41	данные отсутствуют	данные отсутствуют
7	16040.45	9709.41	данные отсутствуют	данные отсутствуют
7	16040.45	9709.41	данные отсутствуют	0.3
7	16040.45	9709.41	данные отсутствуют	данные отсутствуют
14	16067.48	9732.24	данные отсутствуют	данные отсутствуют
14	16067.48	9732.24	данные отсутствуют	данные отсутствуют
14	16067.48	9732.24	данные отсутствуют	данные отсутствуют
14	16067.48	9732.24	данные отсутствуют	0.3
15	16066.01	9735.44	данные отсутствуют	данные отсутствуют
15	16066.01	9735.44	данные отсутствуют	данные отсутствуют
15	16066.01	9735.44	данные отсутствуют	данные отсутствуют
15	16066.01	9735.44	данные отсутствуют	0.3
16	16054.27	9747.5	данные отсутствуют	данные отсутствуют
16	16054.27	9747.5	данные отсутствуют	данные отсутствуют
16	16054.27	9747.5	данные отсутствуют	данные отсутствуют
16	16054.27	9747.5	данные отсутствуют	0.3
17	16007.86	9767.15	данные отсутствуют	данные отсутствуют
Государственный регистратор				ФГИС ЕГРН
полное наименование должности			подпись	инициалы, фамилия

М.П.

Выписка из Единого государственного реестра недвижимости об объекте недвижимости

Сведения о частях земельного участка

Земельный участок			
(вид объекта недвижимости)			
Лист № __ Раздела 4.2	Всего листов раздела 4.2 : __	Всего разделов: __	Всего листов выписки: __
22.01.2021 № 99/2021/371322996			
Кадастровый номер:		55:36:040117:3047	

Номер точки	Координаты, м		Описание закрепления на местности	Средняя квадратическая погрешность определения координат характерных точек границы части земельного участка, м
	X	Y		
1	2	3	4	5
17	16007.86	9767.15	данные отсутствуют	данные отсутствуют
17	16007.86	9767.15	данные отсутствуют	данные отсутствуют
17	16007.86	9767.15	данные отсутствуют	0.3
18	16006.53	9763.98	данные отсутствуют	данные отсутствуют
18	16006.53	9763.98	данные отсутствуют	данные отсутствуют
18	16006.53	9763.98	данные отсутствуют	данные отсутствуют
18	16006.53	9763.98	данные отсутствуют	0.3
19	15992.87	9769.73	данные отсутствуют	данные отсутствуют
19	15992.87	9769.73	данные отсутствуют	данные отсутствуют
19	15992.87	9769.73	данные отсутствуют	данные отсутствуют
19	15992.87	9769.73	данные отсутствуют	0.3
20	15994.1	9772.64	данные отсутствуют	данные отсутствуют
20	15994.1	9772.64	данные отсутствуют	данные отсутствуют
20	15994.1	9772.64	данные отсутствуют	данные отсутствуют
20	15994.1	9772.64	данные отсутствуют	0.3
21	15926	9801.61	данные отсутствуют	данные отсутствуют
21	15926	9801.61	данные отсутствуют	данные отсутствуют

Государственный регистратор		ФГИС ЕГРН
полное наименование должности	подпись	инициалы, фамилия

М.П.

Выписка из Единого государственного реестра недвижимости об объекте недвижимости

Сведения о частях земельного участка

Земельный участок			
(вид объекта недвижимости)			
Лист № ___ Раздела 4.2	Всего листов раздела 4.2 : ___	Всего разделов: ___	Всего листов выписки: ___
22.01.2021 № 99/2021/371322996			
Кадастровый номер:		55:36:040117:3047	

Номер точки	Координаты, м		Описание закрепления на местности	Средняя квадратическая погрешность определения координат характерных точек границы части земельного участка, м
	X	Y		
1	2	3	4	5
21	15926	9801.61	данные отсутствуют	данные отсутствуют
22	15926	9801.61	данные отсутствуют	данные отсутствуют
22	15926	9801.61	данные отсутствуют	данные отсутствуют
22	15926	9801.61	данные отсутствуют	данные отсутствуют
22	15926	9801.61	данные отсутствуют	данные отсутствуют
23	15925.7	9800.97	данные отсутствуют	данные отсутствуют
23	15925.7	9800.97	данные отсутствуют	данные отсутствуют
23	15925.7	9800.97	данные отсутствуют	данные отсутствуют
23	15925.7	9800.97	данные отсутствуют	данные отсутствуют
24	15925.08	9799.67	данные отсутствуют	данные отсутствуют
24	15925.08	9799.67	данные отсутствуют	данные отсутствуют
24	15925.08	9799.67	данные отсутствуют	данные отсутствуют
24	15925.08	9799.67	данные отсутствуют	данные отсутствуют
25	15924.13	9797.66	данные отсутствуют	данные отсутствуют
25	15924.13	9797.66	данные отсутствуют	данные отсутствуют
25	15924.13	9797.66	данные отсутствуют	данные отсутствуют
25	15924.13	9797.66	данные отсутствуют	данные отсутствуют

Государственный регистратор		ФГИС ЕГРН
полное наименование должности	подпись	инициалы, фамилия

М.П.

Выписка из Единого государственного реестра недвижимости об объекте недвижимости

Сведения о частях земельного участка

Земельный участок			
(вид объекта недвижимости)			
Лист № __ Раздела 4.2	Всего листов раздела 4.2 : __	Всего разделов: __	Всего листов выписки: __
22.01.2021 № 99/2021/371322996			
Кадастровый номер:		55:36:040117:3047	

Номер точки	Координаты, м		Описание закрепления на местности	Средняя квадратическая погрешность определения координат характерных точек границы части земельного участка, м
	X	Y		
1	2	3	4	5
25	15924.13	9797.66	данные отсутствуют	данные отсутствуют
25	15924.13	9797.66	данные отсутствуют	данные отсутствуют
25	15924.13	9797.66	данные отсутствуют	данные отсутствуют
25	15924.13	9797.66	данные отсутствуют	данные отсутствуют
26	15924.86	9795.83	данные отсутствуют	данные отсутствуют
26	15924.86	9795.83	данные отсутствуют	данные отсутствуют
26	15924.86	9795.83	данные отсутствуют	данные отсутствуют
26	15924.86	9795.83	данные отсутствуют	данные отсутствуют
27	15927.77	9788.57	данные отсутствуют	данные отсутствуют
27	15927.77	9788.57	данные отсутствуют	данные отсутствуют
27	15927.77	9788.57	данные отсутствуют	данные отсутствуют
27	15927.77	9788.57	данные отсутствуют	данные отсутствуют
28	16019	9749.06	данные отсутствуют	данные отсутствуют
28	16019	9749.06	данные отсутствуют	данные отсутствуют
28	16019	9749.06	данные отсутствуют	данные отсутствуют
28	16019	9749.06	данные отсутствуют	данные отсутствуют
29	16066.11	9724.96	данные отсутствуют	данные отсутствуют
Государственный регистратор				ФГИС ЕГРН
полное наименование должности			подпись	инициалы, фамилия

М.П.

Выписка из Единого государственного реестра недвижимости об объекте недвижимости
Сведения о частях земельного участка

Земельный участок			
<small>(вид объекта недвижимости)</small>			
Лист № ___ Раздела 4.2	Всего листов раздела 4.2 : ___	Всего разделов: ___	Всего листов выписки: ___
22.01.2021 № 99/2021/371322996			
Кадастровый номер:		55:36:040117:3047	

Номер точки	Координаты, м		Описание закрепления на местности	Средняя квадратическая погрешность определения координат характерных точек границы части земельного участка, м
	X	Y		
1	2	3	4	5
29	16066.11	9724.96	данные отсутствуют	данные отсутствуют
29	16066.11	9724.96	данные отсутствуют	данные отсутствуют
29	16066.11	9724.96	данные отсутствуют	данные отсутствуют
30	16067.48	9732.24	данные отсутствуют	данные отсутствуют
30	16067.48	9732.24	данные отсутствуют	данные отсутствуют
30	16067.48	9732.24	данные отсутствуют	данные отсутствуют
30	16067.48	9732.24	данные отсутствуют	данные отсутствуют
31	16066.01	9735.44	данные отсутствуют	данные отсутствуют
31	16066.01	9735.44	данные отсутствуют	данные отсутствуют
31	16066.01	9735.44	данные отсутствуют	данные отсутствуют
31	16066.01	9735.44	данные отсутствуют	данные отсутствуют
32	16054.27	9747.5	данные отсутствуют	данные отсутствуют
32	16054.27	9747.5	данные отсутствуют	данные отсутствуют
32	16054.27	9747.5	данные отсутствуют	данные отсутствуют
32	16054.27	9747.5	данные отсутствуют	данные отсутствуют
33	16007.86	9767.15	данные отсутствуют	данные отсутствуют
33	16007.86	9767.15	данные отсутствуют	данные отсутствуют
Государственный регистратор				ФГИС ЕГРН
полное наименование должности			подпись	инициалы, фамилия

М.П.

Выписка из Единого государственного реестра недвижимости об объекте недвижимости

Сведения о частях земельного участка

Земельный участок			
(вид объекта недвижимости)			
Лист № __ Раздела 4.2	Всего листов раздела 4.2 : __	Всего разделов: __	Всего листов выписки: __
22.01.2021 № 99/2021/371322996			
Кадастровый номер:		55:36:040117:3047	

Номер точки	Координаты, м		Описание закрепления на местности	Средняя квадратическая погрешность определения координат характерных точек границы части земельного участка, м
	X	Y		
1	2	3	4	5
33	16007.86	9767.15	данные отсутствуют	данные отсутствуют
33	16007.86	9767.15	данные отсутствуют	данные отсутствуют
34	16006.53	9763.98	данные отсутствуют	данные отсутствуют
34	16006.53	9763.98	данные отсутствуют	данные отсутствуют
34	16006.53	9763.98	данные отсутствуют	данные отсутствуют
34	16006.53	9763.98	данные отсутствуют	данные отсутствуют
35	15992.87	9769.73	данные отсутствуют	данные отсутствуют
35	15992.87	9769.73	данные отсутствуют	данные отсутствуют
35	15992.87	9769.73	данные отсутствуют	данные отсутствуют
35	15992.87	9769.73	данные отсутствуют	данные отсутствуют
36	15994.1	9772.64	данные отсутствуют	данные отсутствуют
36	15994.1	9772.64	данные отсутствуют	данные отсутствуют
36	15994.1	9772.64	данные отсутствуют	данные отсутствуют
36	15994.1	9772.64	данные отсутствуют	данные отсутствуют
37	15925.08	9799.67	данные отсутствуют	данные отсутствуют
37	15925.08	9799.67	данные отсутствуют	данные отсутствуют
37	15925.08	9799.67	данные отсутствуют	данные отсутствуют

Государственный регистратор		ФГИС ЕГРН
полное наименование должности	подпись	инициалы, фамилия

М.П.

Выписка из Единого государственного реестра недвижимости об объекте недвижимости

Сведения о частях земельного участка

Земельный участок			
(вид объекта недвижимости)			
Лист № ___ Раздела 4.2	Всего листов раздела 4.2 : ___	Всего разделов: ___	Всего листов выписки: ___
22.01.2021 № 99/2021/371322996			
Кадастровый номер:		55:36:040117:3047	

Номер точки	Координаты, м		Описание закрепления на местности	Средняя квадратическая погрешность определения координат характерных точек границы части земельного участка, м
	X	Y		
1	2	3	4	5
37	15925.08	9799.67	данные отсутствуют	0.3
38	15924.86	9795.83	данные отсутствуют	данные отсутствуют
38	15924.86	9795.83	данные отсутствуют	данные отсутствуют
38	15924.86	9795.83	данные отсутствуют	данные отсутствуют
38	15924.86	9795.83	данные отсутствуют	0.3
39	15927.77	9788.57	данные отсутствуют	данные отсутствуют
39	15927.77	9788.57	данные отсутствуют	данные отсутствуют
39	15927.77	9788.57	данные отсутствуют	данные отсутствуют
39	15927.77	9788.57	данные отсутствуют	0.3
40	16019	9749.06	данные отсутствуют	данные отсутствуют
40	16019	9749.06	данные отсутствуют	данные отсутствуют
40	16019	9749.06	данные отсутствуют	данные отсутствуют
41	16066.11	9724.96	данные отсутствуют	данные отсутствуют
41	16066.11	9724.96	данные отсутствуют	данные отсутствуют
41	16066.11	9724.96	данные отсутствуют	данные отсутствуют
41	16066.11	9724.96	данные отсутствуют	0.3
42	15926	9801.61	данные отсутствуют	0.1

Государственный регистратор		ФГИС ЕГРН
полное наименование должности	подпись	инициалы, фамилия

М.П.

Выписка из Единого государственного реестра недвижимости об объекте недвижимости

Сведения о частях земельного участка

Земельный участок			
(вид объекта недвижимости)			
Лист № __ Раздела 4.2	Всего листов раздела 4.2 : __	Всего разделов: __	Всего листов выписки: __
22.01.2021 № 99/2021/371322996			
Кадастровый номер:		55:36:040117:3047	

Номер точки	Координаты, м		Описание закрепления на местности	Средняя квадратическая погрешность определения координат характерных точек границы части земельного участка, м
	X	Y		
1	2	3	4	5
43	16019	9749.06	данные отсутствуют	0.3
44	15942.63	9752.27	данные отсутствуют	данные отсутствуют
44	15942.63	9752.27	данные отсутствуют	данные отсутствуют
44	15942.63	9752.27	данные отсутствуют	данные отсутствуют
44	15942.63	9752.27	данные отсутствуют	данные отсутствуют
45	15935.31	9769.81	данные отсутствуют	данные отсутствуют
45	15935.31	9769.81	данные отсутствуют	данные отсутствуют
45	15935.31	9769.81	данные отсутствуют	данные отсутствуют
45	15935.31	9769.81	данные отсутствуют	данные отсутствуют
46	15942.36	9752.24	данные отсутствуют	данные отсутствуют
46	15942.36	9752.24	данные отсутствуют	данные отсутствуют
46	15942.36	9752.24	данные отсутствуют	данные отсутствуют
46	15942.36	9752.24	данные отсутствуют	данные отсутствуют
47	15927.32	9789.7	данные отсутствуют	данные отсутствуют
47	15927.32	9789.7	данные отсутствуют	данные отсутствуют
47	15927.32	9789.7	данные отсутствуют	данные отсутствуют
47	15927.32	9789.7	данные отсутствуют	данные отсутствуют

Государственный регистратор		ФГИС ЕГРН
полное наименование должности	подпись	инициалы, фамилия

М.П.

Выписка из Единого государственного реестра недвижимости об объекте недвижимости

Сведения о частях земельного участка

Земельный участок			
(вид объекта недвижимости)			
Лист № ___	Раздела 4.2	Всего листов раздела 4.2 : ___	Всего разделов: ___
Всего листов выписки: ___			
22.01.2021 № 99/2021/371322996			
Кадастровый номер:		55:36:040117:3047	

Номер точки	Координаты, м		Описание закрепления на местности	Средняя квадратическая погрешность определения координат характерных точек границы части земельного участка, м
	X	Y		
1	2	3	4	5
48	15924.55	9798.55	данные отсутствуют	данные отсутствуют
48	15924.55	9798.55	данные отсутствуют	данные отсутствуют
48	15924.55	9798.55	данные отсутствуют	данные отсутствуют
48	15924.55	9798.55	данные отсутствуют	данные отсутствуют
49	15942.63	9752.27	данные отсутствуют	данные отсутствуют
49	15942.63	9752.27	данные отсутствуют	данные отсутствуют
49	15942.63	9752.27	данные отсутствуют	данные отсутствуют
49	15942.63	9752.27	данные отсутствуют	данные отсутствуют
50	15935.31	9769.81	данные отсутствуют	данные отсутствуют
50	15935.31	9769.81	данные отсутствуют	данные отсутствуют
50	15935.31	9769.81	данные отсутствуют	данные отсутствуют
50	15935.31	9769.81	данные отсутствуют	данные отсутствуют
51	15927.32	9789.7	данные отсутствуют	данные отсутствуют
51	15927.32	9789.7	данные отсутствуют	данные отсутствуют
51	15927.32	9789.7	данные отсутствуют	данные отсутствуют
51	15927.32	9789.7	данные отсутствуют	данные отсутствуют
52	15924.55	9798.55	данные отсутствуют	данные отсутствуют

Государственный регистратор		ФГИС ЕГРН
полное наименование должности	подпись	инициалы, фамилия

М.П.

Выписка из Единого государственного реестра недвижимости об объекте недвижимости

Сведения о частях земельного участка

Земельный участок			
(вид объекта недвижимости)			
Лист № __ Раздела 4.2	Всего листов раздела 4.2 : __	Всего разделов: __	Всего листов выписки: __
22.01.2021 № 99/2021/371322996			
Кадастровый номер:		55:36:040117:3047	

Номер точки	Координаты, м		Описание закрепления на местности	Средняя квадратическая погрешность определения координат характерных точек границы части земельного участка, м
	X	Y		
1	2	3	4	5
52	15924.55	9798.55	данные отсутствуют	данные отсутствуют
52	15924.55	9798.55	данные отсутствуют	данные отсутствуют
52	15924.55	9798.55	данные отсутствуют	данные отсутствуют
53	16040.9	9709.25	данные отсутствуют	данные отсутствуют
53	16040.9	9709.25	данные отсутствуют	данные отсутствуют
53	16040.9	9709.25	данные отсутствуют	данные отсутствуют
53	16040.9	9709.25	данные отсутствуют	данные отсутствуют
54	16026.42	9715.59	данные отсутствуют	данные отсутствуют
54	16026.42	9715.59	данные отсутствуют	данные отсутствуют
54	16026.42	9715.59	данные отсутствуют	данные отсутствуют
54	16026.42	9715.59	данные отсутствуют	данные отсутствуют
55	16020.67	9718.18	данные отсутствуют	данные отсутствуют
55	16020.67	9718.18	данные отсутствуют	данные отсутствуют
55	16020.67	9718.18	данные отсутствуют	данные отсутствуют
55	16020.67	9718.18	данные отсутствуют	данные отсутствуют
56	16021.19	9720.44	данные отсутствуют	данные отсутствуют
56	16021.19	9720.44	данные отсутствуют	данные отсутствуют

Государственный регистратор		ФГИС ЕГРН
полное наименование должности	подпись	инициалы, фамилия

М.П.

Выписка из Единого государственного реестра недвижимости об объекте недвижимости
Сведения о частях земельного участка

Земельный участок			
(вид объекта недвижимости)			
Лист № __ Раздела 4.2	Всего листов раздела 4.2 : __	Всего разделов: __	Всего листов выписки: __
22.01.2021 № 99/2021/371322996			
Кадастровый номер:		55:36:040117:3047	

Номер точки	Координаты, м		Описание закрепления на местности	Средняя квадратическая погрешность определения координат характерных точек границы части земельного участка, м
	X	Y		
1	2	3	4	5
56	16021.19	9720.44	данные отсутствуют	данные отсутствуют
56	16021.19	9720.44	данные отсутствуют	данные отсутствуют
57	16006.67	9726.65	данные отсутствуют	данные отсутствуют
57	16006.67	9726.65	данные отсутствуют	данные отсутствуют
57	16006.67	9726.65	данные отсутствуют	данные отсутствуют
57	16006.67	9726.65	данные отсутствуют	данные отсутствуют
57	16006.67	9726.65	данные отсутствуют	данные отсутствуют
58	16007.66	9724.06	данные отсутствуют	данные отсутствуют
58	16007.66	9724.06	данные отсутствуют	данные отсутствуют
58	16007.66	9724.06	данные отсутствуют	данные отсутствуют
58	16007.66	9724.06	данные отсутствуют	данные отсутствуют
59	16018.87	9719.26	данные отсутствуют	данные отсутствуют
59	16018.87	9719.26	данные отсутствуют	данные отсутствуют
59	16018.87	9719.26	данные отсутствуют	данные отсутствуют
59	16018.87	9719.26	данные отсутствуют	данные отсутствуют
60	16018.73	9718.66	данные отсутствуют	данные отсутствуют
60	16018.73	9718.66	данные отсутствуют	данные отсутствуют
60	16018.73	9718.66	данные отсутствуют	данные отсутствуют

Государственный регистратор		ФГИС ЕГРН
полное наименование должности	подпись	инициалы, фамилия

М.П.

Выписка из Единого государственного реестра недвижимости об объекте недвижимости
Сведения о частях земельного участка

Земельный участок			
(вид объекта недвижимости)			
Лист № ___ Раздела 4.2	Всего листов раздела 4.2 : ___	Всего разделов: ___	Всего листов выписки: ___
22.01.2021 № 99/2021/371322996			
Кадастровый номер:		55:36:040117:3047	

Номер точки	Координаты, м		Описание закрепления на местности	Средняя квадратическая погрешность определения координат характерных точек границы части земельного участка, м
	X	Y		
1	2	3	4	5
60	16018.73	9718.66	данные отсутствуют	данные отсутствуют
61	16040.45	9709.41	данные отсутствуют	данные отсутствуют
61	16040.45	9709.41	данные отсутствуют	данные отсутствуют
61	16040.45	9709.41	данные отсутствуют	данные отсутствуют
61	16040.45	9709.41	данные отсутствуют	данные отсутствуют
62	16040.9	9709.25	данные отсутствуют	данные отсутствуют
62	16040.9	9709.25	данные отсутствуют	данные отсутствуют
62	16040.9	9709.25	данные отсутствуют	данные отсутствуют
62	16040.9	9709.25	данные отсутствуют	данные отсутствуют
63	16026.42	9715.59	данные отсутствуют	данные отсутствуют
63	16026.42	9715.59	данные отсутствуют	данные отсутствуют
63	16026.42	9715.59	данные отсутствуют	0.1
63	16026.42	9715.59	данные отсутствуют	данные отсутствуют
64	16020.67	9718.18	данные отсутствуют	данные отсутствуют
64	16020.67	9718.18	данные отсутствуют	данные отсутствуют
64	16020.67	9718.18	данные отсутствуют	0.1
64	16020.67	9718.18	данные отсутствуют	данные отсутствуют
Государственный регистратор				ФГИС ЕГРН
полное наименование должности			подпись	инициалы, фамилия

М.П.

Выписка из Единого государственного реестра недвижимости об объекте недвижимости
Сведения о частях земельного участка

Земельный участок			
(вид объекта недвижимости)			
Лист № __ Раздела 4.2	Всего листов раздела 4.2 : __	Всего разделов: __	Всего листов выписки: __
22.01.2021 № 99/2021/371322996			
Кадастровый номер:		55:36:040117:3047	

Номер точки	Координаты, м		Описание закрепления на местности	Средняя квадратическая погрешность определения координат характерных точек границы части земельного участка, м
	X	Y		
1	2	3	4	5
65	16021.19	9720.44	данные отсутствуют	данные отсутствуют
65	16021.19	9720.44	данные отсутствуют	данные отсутствуют
65	16021.19	9720.44	данные отсутствуют	0.1
65	16021.19	9720.44	данные отсутствуют	данные отсутствуют
66	16006.67	9726.65	данные отсутствуют	данные отсутствуют
66	16006.67	9726.65	данные отсутствуют	данные отсутствуют
66	16006.67	9726.65	данные отсутствуют	данные отсутствуют
66	16006.67	9726.65	данные отсутствуют	данные отсутствуют
67	16007.66	9724.06	данные отсутствуют	данные отсутствуют
67	16007.66	9724.06	данные отсутствуют	данные отсутствуют
67	16007.66	9724.06	данные отсутствуют	данные отсутствуют
67	16007.66	9724.06	данные отсутствуют	данные отсутствуют
68	16018.87	9719.26	данные отсутствуют	данные отсутствуют
68	16018.87	9719.26	данные отсутствуют	данные отсутствуют
68	16018.87	9719.26	данные отсутствуют	0.1
68	16018.87	9719.26	данные отсутствуют	данные отсутствуют
69	16018.73	9718.66	данные отсутствуют	данные отсутствуют

Государственный регистратор		ФГИС ЕГРН
полное наименование должности	подпись	инициалы, фамилия

М.П.

Выписка из Единого государственного реестра недвижимости об объекте недвижимости

Сведения о частях земельного участка

Земельный участок			
(вид объекта недвижимости)			
Лист № ___ Раздела 4.2	Всего листов раздела 4.2 : ___	Всего разделов: ___	Всего листов выписки: ___
22.01.2021 № 99/2021/371322996			
Кадастровый номер:		55:36:040117:3047	

Номер точки	Координаты, м		Описание закрепления на местности	Средняя квадратическая погрешность определения координат характерных точек границы части земельного участка, м
	X	Y		
1	2	3	4	5
69	16018.73	9718.66	данные отсутствуют	данные отсутствуют
69	16018.73	9718.66	данные отсутствуют	данные отсутствуют
69	16018.73	9718.66	данные отсутствуют	данные отсутствуют

Государственный регистратор		ФГИС ЕГРН
полное наименование должности	подпись	инициалы, фамилия

М.П.

Выписка из Единого государственного реестра недвижимости об объекте недвижимости
Сведения о частях земельного участка

Земельный участок				
(вид объекта недвижимости)				
Лист № __ Раздела 4.2		Всего листов раздела 4.2 : __		Всего разделов: __
Всего листов выписки: __				
22.01.2021 № 99/2021/371322996				
Кадастровый номер:			55:36:040117:3047	
Сведения о характерных точках границы части (частей) земельного участка				
Учетный номер части: 2				
Система координат: МСК-76				
Зона №				
Номер точки	Координаты, м		Описание закрепления на местности	Средняя квадратическая погрешность определения координат характерных точек границы части земельного участка, м
	X	Y		
1	2	3	4	5
1	15925.7	9800.97	данные отсутствуют	данные отсутствуют
1	15925.7	9800.97	данные отсутствуют	данные отсутствуют
1	15925.7	9800.97	данные отсутствуют	данные отсутствуют
1	15925.7	9800.97	данные отсутствуют	0.1
2	15924.13	9797.66	данные отсутствуют	данные отсутствуют
2	15924.13	9797.66	данные отсутствуют	данные отсутствуют
2	15924.13	9797.66	данные отсутствуют	данные отсутствуют
2	15924.13	9797.66	данные отсутствуют	0.3
2	15924.13	9797.66	данные отсутствуют	данные отсутствуют
2	15924.13	9797.66	данные отсутствуют	0.3
2	15924.13	9797.66	данные отсутствуют	данные отсутствуют
2	15924.13	9797.66	данные отсутствуют	данные отсутствуют
2	15924.13	9797.66	данные отсутствуют	данные отсутствуют
3	15942.36	9752.24	данные отсутствуют	данные отсутствуют
3	15942.36	9752.24	данные отсутствуют	0.3
3	15942.36	9752.24	данные отсутствуют	данные отсутствуют
3	15942.36	9752.24	данные отсутствуют	данные отсутствуют
Государственный регистратор			ФГИС ЕГРН	
полное наименование должности			подпись	
			инициалы, фамилия	

М.П.

Выписка из Единого государственного реестра недвижимости об объекте недвижимости

Сведения о частях земельного участка

Земельный участок			
(вид объекта недвижимости)			
Лист № __ Раздела 4.2	Всего листов раздела 4.2 : __	Всего разделов: __	Всего листов выписки: __
22.01.2021 № 99/2021/371322996			
Кадастровый номер:		55:36:040117:3047	

Номер точки	Координаты, м		Описание закрепления на местности	Средняя квадратическая погрешность определения координат характерных точек границы части земельного участка, м
	X	Y		
1	2	3	4	5
7	16040.45	9709.41	данные отсутствуют	данные отсутствуют
7	16040.45	9709.41	данные отсутствуют	данные отсутствуют
7	16040.45	9709.41	данные отсутствуют	0.3
7	16040.45	9709.41	данные отсутствуют	данные отсутствуют
14	16067.48	9732.24	данные отсутствуют	данные отсутствуют
14	16067.48	9732.24	данные отсутствуют	данные отсутствуют
14	16067.48	9732.24	данные отсутствуют	данные отсутствуют
14	16067.48	9732.24	данные отсутствуют	0.3
15	16066.01	9735.44	данные отсутствуют	данные отсутствуют
15	16066.01	9735.44	данные отсутствуют	данные отсутствуют
15	16066.01	9735.44	данные отсутствуют	данные отсутствуют
15	16066.01	9735.44	данные отсутствуют	0.3
16	16054.27	9747.5	данные отсутствуют	данные отсутствуют
16	16054.27	9747.5	данные отсутствуют	данные отсутствуют
16	16054.27	9747.5	данные отсутствуют	данные отсутствуют
16	16054.27	9747.5	данные отсутствуют	0.3
17	16007.86	9767.15	данные отсутствуют	данные отсутствуют
Государственный регистратор				ФГИС ЕГРН
полное наименование должности			подпись	инициалы, фамилия

М.П.

Выписка из Единого государственного реестра недвижимости об объекте недвижимости

Сведения о частях земельного участка

Земельный участок			
(вид объекта недвижимости)			
Лист № __ Раздела 4.2	Всего листов раздела 4.2 : __	Всего разделов: __	Всего листов выписки: __
22.01.2021 № 99/2021/371322996			
Кадастровый номер:		55:36:040117:3047	

Номер точки	Координаты, м		Описание закрепления на местности	Средняя квадратическая погрешность определения координат характерных точек границы части земельного участка, м
	X	Y		
1	2	3	4	5
17	16007.86	9767.15	данные отсутствуют	данные отсутствуют
17	16007.86	9767.15	данные отсутствуют	данные отсутствуют
17	16007.86	9767.15	данные отсутствуют	0.3
18	16006.53	9763.98	данные отсутствуют	данные отсутствуют
18	16006.53	9763.98	данные отсутствуют	данные отсутствуют
18	16006.53	9763.98	данные отсутствуют	данные отсутствуют
18	16006.53	9763.98	данные отсутствуют	0.3
19	15992.87	9769.73	данные отсутствуют	данные отсутствуют
19	15992.87	9769.73	данные отсутствуют	данные отсутствуют
19	15992.87	9769.73	данные отсутствуют	данные отсутствуют
19	15992.87	9769.73	данные отсутствуют	0.3
20	15994.1	9772.64	данные отсутствуют	данные отсутствуют
20	15994.1	9772.64	данные отсутствуют	данные отсутствуют
20	15994.1	9772.64	данные отсутствуют	данные отсутствуют
20	15994.1	9772.64	данные отсутствуют	0.3
21	15926	9801.61	данные отсутствуют	данные отсутствуют
21	15926	9801.61	данные отсутствуют	данные отсутствуют

Государственный регистратор		ФГИС ЕГРН
полное наименование должности	подпись	инициалы, фамилия

М.П.

Выписка из Единого государственного реестра недвижимости об объекте недвижимости

Сведения о частях земельного участка

Земельный участок			
(вид объекта недвижимости)			
Лист № __ Раздела 4.2	Всего листов раздела 4.2 : __	Всего разделов: __	Всего листов выписки: __
22.01.2021 № 99/2021/371322996			
Кадастровый номер:		55:36:040117:3047	

Номер точки	Координаты, м		Описание закрепления на местности	Средняя квадратическая погрешность определения координат характерных точек границы части земельного участка, м
	X	Y		
1	2	3	4	5
21	15926	9801.61	данные отсутствуют	данные отсутствуют
22	15926	9801.61	данные отсутствуют	данные отсутствуют
22	15926	9801.61	данные отсутствуют	данные отсутствуют
22	15926	9801.61	данные отсутствуют	данные отсутствуют
22	15926	9801.61	данные отсутствуют	данные отсутствуют
23	15925.7	9800.97	данные отсутствуют	данные отсутствуют
23	15925.7	9800.97	данные отсутствуют	данные отсутствуют
23	15925.7	9800.97	данные отсутствуют	данные отсутствуют
23	15925.7	9800.97	данные отсутствуют	данные отсутствуют
24	15925.08	9799.67	данные отсутствуют	данные отсутствуют
24	15925.08	9799.67	данные отсутствуют	данные отсутствуют
24	15925.08	9799.67	данные отсутствуют	данные отсутствуют
24	15925.08	9799.67	данные отсутствуют	данные отсутствуют
25	15924.13	9797.66	данные отсутствуют	данные отсутствуют
25	15924.13	9797.66	данные отсутствуют	данные отсутствуют
25	15924.13	9797.66	данные отсутствуют	данные отсутствуют
25	15924.13	9797.66	данные отсутствуют	данные отсутствуют

Государственный регистратор		ФГИС ЕГРН
полное наименование должности	подпись	инициалы, фамилия

М.П.

Выписка из Единого государственного реестра недвижимости об объекте недвижимости

Сведения о частях земельного участка

Земельный участок			
(вид объекта недвижимости)			
Лист № __ Раздела 4.2	Всего листов раздела 4.2 : __	Всего разделов: __	Всего листов выписки: __
22.01.2021 № 99/2021/371322996			
Кадастровый номер:		55:36:040117:3047	

Номер точки	Координаты, м		Описание закрепления на местности	Средняя квадратическая погрешность определения координат характерных точек границы части земельного участка, м
	X	Y		
1	2	3	4	5
25	15924.13	9797.66	данные отсутствуют	данные отсутствуют
25	15924.13	9797.66	данные отсутствуют	данные отсутствуют
25	15924.13	9797.66	данные отсутствуют	данные отсутствуют
25	15924.13	9797.66	данные отсутствуют	данные отсутствуют
26	15924.86	9795.83	данные отсутствуют	данные отсутствуют
26	15924.86	9795.83	данные отсутствуют	данные отсутствуют
26	15924.86	9795.83	данные отсутствуют	данные отсутствуют
26	15924.86	9795.83	данные отсутствуют	данные отсутствуют
27	15927.77	9788.57	данные отсутствуют	данные отсутствуют
27	15927.77	9788.57	данные отсутствуют	данные отсутствуют
27	15927.77	9788.57	данные отсутствуют	данные отсутствуют
27	15927.77	9788.57	данные отсутствуют	данные отсутствуют
28	16019	9749.06	данные отсутствуют	данные отсутствуют
28	16019	9749.06	данные отсутствуют	данные отсутствуют
28	16019	9749.06	данные отсутствуют	данные отсутствуют
28	16019	9749.06	данные отсутствуют	данные отсутствуют
29	16066.11	9724.96	данные отсутствуют	данные отсутствуют

Государственный регистратор		ФГИС ЕГРН
полное наименование должности	подпись	инициалы, фамилия

М.П.

Выписка из Единого государственного реестра недвижимости об объекте недвижимости

Сведения о частях земельного участка

Земельный участок			
(вид объекта недвижимости)			
Лист № ___ Раздела 4.2	Всего листов раздела 4.2 : ___	Всего разделов: ___	Всего листов выписки: ___
22.01.2021 № 99/2021/371322996			
Кадастровый номер:		55:36:040117:3047	

Номер точки	Координаты, м		Описание закрепления на местности	Средняя квадратическая погрешность определения координат характерных точек границы части земельного участка, м
	X	Y		
1	2	3	4	5
29	16066.11	9724.96	данные отсутствуют	данные отсутствуют
29	16066.11	9724.96	данные отсутствуют	данные отсутствуют
29	16066.11	9724.96	данные отсутствуют	данные отсутствуют
30	16067.48	9732.24	данные отсутствуют	данные отсутствуют
30	16067.48	9732.24	данные отсутствуют	данные отсутствуют
30	16067.48	9732.24	данные отсутствуют	данные отсутствуют
30	16067.48	9732.24	данные отсутствуют	данные отсутствуют
31	16066.01	9735.44	данные отсутствуют	данные отсутствуют
31	16066.01	9735.44	данные отсутствуют	данные отсутствуют
31	16066.01	9735.44	данные отсутствуют	данные отсутствуют
31	16066.01	9735.44	данные отсутствуют	данные отсутствуют
32	16054.27	9747.5	данные отсутствуют	данные отсутствуют
32	16054.27	9747.5	данные отсутствуют	данные отсутствуют
32	16054.27	9747.5	данные отсутствуют	данные отсутствуют
32	16054.27	9747.5	данные отсутствуют	данные отсутствуют
33	16007.86	9767.15	данные отсутствуют	данные отсутствуют
33	16007.86	9767.15	данные отсутствуют	данные отсутствуют

Государственный регистратор		ФГИС ЕГРН
полное наименование должности	подпись	инициалы, фамилия

М.П.

Выписка из Единого государственного реестра недвижимости об объекте недвижимости

Сведения о частях земельного участка

Земельный участок			
(вид объекта недвижимости)			
Лист № __ Раздела 4.2	Всего листов раздела 4.2 : __	Всего разделов: __	Всего листов выписки: __
22.01.2021 № 99/2021/371322996			
Кадастровый номер:		55:36:040117:3047	

Номер точки	Координаты, м		Описание закрепления на местности	Средняя квадратическая погрешность определения координат характерных точек границы части земельного участка, м
	X	Y		
1	2	3	4	5
33	16007.86	9767.15	данные отсутствуют	данные отсутствуют
33	16007.86	9767.15	данные отсутствуют	данные отсутствуют
34	16006.53	9763.98	данные отсутствуют	данные отсутствуют
34	16006.53	9763.98	данные отсутствуют	данные отсутствуют
34	16006.53	9763.98	данные отсутствуют	данные отсутствуют
34	16006.53	9763.98	данные отсутствуют	данные отсутствуют
35	15992.87	9769.73	данные отсутствуют	данные отсутствуют
35	15992.87	9769.73	данные отсутствуют	данные отсутствуют
35	15992.87	9769.73	данные отсутствуют	данные отсутствуют
35	15992.87	9769.73	данные отсутствуют	данные отсутствуют
36	15994.1	9772.64	данные отсутствуют	данные отсутствуют
36	15994.1	9772.64	данные отсутствуют	данные отсутствуют
36	15994.1	9772.64	данные отсутствуют	данные отсутствуют
36	15994.1	9772.64	данные отсутствуют	данные отсутствуют
37	15925.08	9799.67	данные отсутствуют	данные отсутствуют
37	15925.08	9799.67	данные отсутствуют	данные отсутствуют
37	15925.08	9799.67	данные отсутствуют	данные отсутствуют

Государственный регистратор		ФГИС ЕГРН
полное наименование должности	подпись	инициалы, фамилия

М.П.

Выписка из Единого государственного реестра недвижимости об объекте недвижимости

Сведения о частях земельного участка

Земельный участок			
(вид объекта недвижимости)			
Лист № __ Раздела 4.2	Всего листов раздела 4.2 : __	Всего разделов: __	Всего листов выписки: __
22.01.2021 № 99/2021/371322996			
Кадастровый номер:		55:36:040117:3047	

Номер точки	Координаты, м		Описание закрепления на местности	Средняя квадратическая погрешность определения координат характерных точек границы части земельного участка, м
	X	Y		
1	2	3	4	5
37	15925.08	9799.67	данные отсутствуют	0.3
38	15924.86	9795.83	данные отсутствуют	данные отсутствуют
38	15924.86	9795.83	данные отсутствуют	данные отсутствуют
38	15924.86	9795.83	данные отсутствуют	данные отсутствуют
38	15924.86	9795.83	данные отсутствуют	0.3
39	15927.77	9788.57	данные отсутствуют	данные отсутствуют
39	15927.77	9788.57	данные отсутствуют	данные отсутствуют
39	15927.77	9788.57	данные отсутствуют	данные отсутствуют
39	15927.77	9788.57	данные отсутствуют	0.3
40	16019	9749.06	данные отсутствуют	данные отсутствуют
40	16019	9749.06	данные отсутствуют	данные отсутствуют
40	16019	9749.06	данные отсутствуют	данные отсутствуют
41	16066.11	9724.96	данные отсутствуют	данные отсутствуют
41	16066.11	9724.96	данные отсутствуют	данные отсутствуют
41	16066.11	9724.96	данные отсутствуют	данные отсутствуют
41	16066.11	9724.96	данные отсутствуют	0.3
42	15926	9801.61	данные отсутствуют	0.1

Государственный регистратор		ФГИС ЕГРН
полное наименование должности	подпись	инициалы, фамилия

М.П.

Выписка из Единого государственного реестра недвижимости об объекте недвижимости

Сведения о частях земельного участка

Земельный участок			
(вид объекта недвижимости)			
Лист № ___	Раздела 4.2	Всего листов раздела 4.2 : ___	Всего разделов: ___
Всего листов выписки: ___			
22.01.2021 № 99/2021/371322996			
Кадастровый номер:		55:36:040117:3047	

Номер точки	Координаты, м		Описание закрепления на местности	Средняя квадратическая погрешность определения координат характерных точек границы части земельного участка, м
	X	Y		
1	2	3	4	5
43	16019	9749.06	данные отсутствуют	0.3
44	15942.63	9752.27	данные отсутствуют	данные отсутствуют
44	15942.63	9752.27	данные отсутствуют	данные отсутствуют
44	15942.63	9752.27	данные отсутствуют	данные отсутствуют
44	15942.63	9752.27	данные отсутствуют	данные отсутствуют
45	15935.31	9769.81	данные отсутствуют	данные отсутствуют
45	15935.31	9769.81	данные отсутствуют	данные отсутствуют
45	15935.31	9769.81	данные отсутствуют	данные отсутствуют
45	15935.31	9769.81	данные отсутствуют	данные отсутствуют
46	15942.36	9752.24	данные отсутствуют	данные отсутствуют
46	15942.36	9752.24	данные отсутствуют	данные отсутствуют
46	15942.36	9752.24	данные отсутствуют	данные отсутствуют
46	15942.36	9752.24	данные отсутствуют	данные отсутствуют
47	15927.32	9789.7	данные отсутствуют	данные отсутствуют
47	15927.32	9789.7	данные отсутствуют	данные отсутствуют
47	15927.32	9789.7	данные отсутствуют	данные отсутствуют
47	15927.32	9789.7	данные отсутствуют	данные отсутствуют

Государственный регистратор		ФГИС ЕГРН
полное наименование должности	подпись	инициалы, фамилия

М.П.

Выписка из Единого государственного реестра недвижимости об объекте недвижимости

Сведения о частях земельного участка

Земельный участок			
(вид объекта недвижимости)			
Лист № __ Раздела 4.2	Всего листов раздела 4.2 : __	Всего разделов: __	Всего листов выписки: __
22.01.2021 № 99/2021/371322996			
Кадастровый номер:		55:36:040117:3047	

Номер точки	Координаты, м		Описание закрепления на местности	Средняя квадратическая погрешность определения координат характерных точек границы части земельного участка, м
	X	Y		
1	2	3	4	5
48	15924.55	9798.55	данные отсутствуют	данные отсутствуют
48	15924.55	9798.55	данные отсутствуют	данные отсутствуют
48	15924.55	9798.55	данные отсутствуют	данные отсутствуют
48	15924.55	9798.55	данные отсутствуют	данные отсутствуют
49	15942.63	9752.27	данные отсутствуют	данные отсутствуют
49	15942.63	9752.27	данные отсутствуют	данные отсутствуют
49	15942.63	9752.27	данные отсутствуют	данные отсутствуют
49	15942.63	9752.27	данные отсутствуют	данные отсутствуют
50	15935.31	9769.81	данные отсутствуют	данные отсутствуют
50	15935.31	9769.81	данные отсутствуют	данные отсутствуют
50	15935.31	9769.81	данные отсутствуют	данные отсутствуют
50	15935.31	9769.81	данные отсутствуют	данные отсутствуют
51	15927.32	9789.7	данные отсутствуют	данные отсутствуют
51	15927.32	9789.7	данные отсутствуют	данные отсутствуют
51	15927.32	9789.7	данные отсутствуют	данные отсутствуют
51	15927.32	9789.7	данные отсутствуют	данные отсутствуют
52	15924.55	9798.55	данные отсутствуют	данные отсутствуют

Государственный регистратор		ФГИС ЕГРН
полное наименование должности	подпись	инициалы, фамилия

М.П.

Выписка из Единого государственного реестра недвижимости об объекте недвижимости

Сведения о частях земельного участка

Земельный участок			
(вид объекта недвижимости)			
Лист № __ Раздела 4.2	Всего листов раздела 4.2 : __	Всего разделов: __	Всего листов выписки: __
22.01.2021 № 99/2021/371322996			
Кадастровый номер:		55:36:040117:3047	

Номер точки	Координаты, м		Описание закрепления на местности	Средняя квадратическая погрешность определения координат характерных точек границы части земельного участка, м
	X	Y		
1	2	3	4	5
52	15924.55	9798.55	данные отсутствуют	данные отсутствуют
52	15924.55	9798.55	данные отсутствуют	данные отсутствуют
52	15924.55	9798.55	данные отсутствуют	данные отсутствуют
53	16040.9	9709.25	данные отсутствуют	данные отсутствуют
53	16040.9	9709.25	данные отсутствуют	данные отсутствуют
53	16040.9	9709.25	данные отсутствуют	данные отсутствуют
53	16040.9	9709.25	данные отсутствуют	данные отсутствуют
54	16026.42	9715.59	данные отсутствуют	данные отсутствуют
54	16026.42	9715.59	данные отсутствуют	данные отсутствуют
54	16026.42	9715.59	данные отсутствуют	данные отсутствуют
54	16026.42	9715.59	данные отсутствуют	данные отсутствуют
55	16020.67	9718.18	данные отсутствуют	данные отсутствуют
55	16020.67	9718.18	данные отсутствуют	данные отсутствуют
55	16020.67	9718.18	данные отсутствуют	данные отсутствуют
55	16020.67	9718.18	данные отсутствуют	данные отсутствуют
56	16021.19	9720.44	данные отсутствуют	данные отсутствуют
56	16021.19	9720.44	данные отсутствуют	данные отсутствуют

Государственный регистратор		ФГИС ЕГРН
полное наименование должности	подпись	инициалы, фамилия

М.П.

Выписка из Единого государственного реестра недвижимости об объекте недвижимости

Сведения о частях земельного участка

Земельный участок			
(вид объекта недвижимости)			
Лист № __ Раздела 4.2	Всего листов раздела 4.2 : __	Всего разделов: __	Всего листов выписки: __
22.01.2021 № 99/2021/371322996			
Кадастровый номер:		55:36:040117:3047	

Номер точки	Координаты, м		Описание закрепления на местности	Средняя квадратическая погрешность определения координат характерных точек границы части земельного участка, м
	X	Y		
1	2	3	4	5
56	16021.19	9720.44	данные отсутствуют	данные отсутствуют
56	16021.19	9720.44	данные отсутствуют	данные отсутствуют
57	16006.67	9726.65	данные отсутствуют	данные отсутствуют
57	16006.67	9726.65	данные отсутствуют	данные отсутствуют
57	16006.67	9726.65	данные отсутствуют	данные отсутствуют
57	16006.67	9726.65	данные отсутствуют	данные отсутствуют
57	16006.67	9726.65	данные отсутствуют	данные отсутствуют
58	16007.66	9724.06	данные отсутствуют	данные отсутствуют
58	16007.66	9724.06	данные отсутствуют	данные отсутствуют
58	16007.66	9724.06	данные отсутствуют	данные отсутствуют
58	16007.66	9724.06	данные отсутствуют	данные отсутствуют
59	16018.87	9719.26	данные отсутствуют	данные отсутствуют
59	16018.87	9719.26	данные отсутствуют	данные отсутствуют
59	16018.87	9719.26	данные отсутствуют	данные отсутствуют
59	16018.87	9719.26	данные отсутствуют	данные отсутствуют
60	16018.73	9718.66	данные отсутствуют	данные отсутствуют
60	16018.73	9718.66	данные отсутствуют	данные отсутствуют
60	16018.73	9718.66	данные отсутствуют	данные отсутствуют

Государственный регистратор		ФГИС ЕГРН
полное наименование должности	подпись	инициалы, фамилия

М.П.

Выписка из Единого государственного реестра недвижимости об объекте недвижимости

Сведения о частях земельного участка

Земельный участок			
(вид объекта недвижимости)			
Лист № __ Раздела 4.2	Всего листов раздела 4.2 : __	Всего разделов: __	Всего листов выписки: __
22.01.2021 № 99/2021/371322996			
Кадастровый номер:		55:36:040117:3047	

Номер точки	Координаты, м		Описание закрепления на местности	Средняя квадратическая погрешность определения координат характерных точек границы части земельного участка, м
	X	Y		
1	2	3	4	5
60	16018.73	9718.66	данные отсутствуют	данные отсутствуют
61	16040.45	9709.41	данные отсутствуют	данные отсутствуют
61	16040.45	9709.41	данные отсутствуют	данные отсутствуют
61	16040.45	9709.41	данные отсутствуют	данные отсутствуют
61	16040.45	9709.41	данные отсутствуют	данные отсутствуют
62	16040.9	9709.25	данные отсутствуют	данные отсутствуют
62	16040.9	9709.25	данные отсутствуют	данные отсутствуют
62	16040.9	9709.25	данные отсутствуют	данные отсутствуют
62	16040.9	9709.25	данные отсутствуют	данные отсутствуют
63	16026.42	9715.59	данные отсутствуют	данные отсутствуют
63	16026.42	9715.59	данные отсутствуют	данные отсутствуют
63	16026.42	9715.59	данные отсутствуют	0.1
63	16026.42	9715.59	данные отсутствуют	данные отсутствуют
64	16020.67	9718.18	данные отсутствуют	данные отсутствуют
64	16020.67	9718.18	данные отсутствуют	данные отсутствуют
64	16020.67	9718.18	данные отсутствуют	0.1
64	16020.67	9718.18	данные отсутствуют	данные отсутствуют
Государственный регистратор				ФГИС ЕГРН
полное наименование должности			подпись	инициалы, фамилия

М.П.

Выписка из Единого государственного реестра недвижимости об объекте недвижимости

Сведения о частях земельного участка

Земельный участок			
(вид объекта недвижимости)			
Лист № __ Раздела 4.2	Всего листов раздела 4.2 : __	Всего разделов: __	Всего листов выписки: __
22.01.2021 № 99/2021/371322996			
Кадастровый номер:		55:36:040117:3047	

Номер точки	Координаты, м		Описание закрепления на местности	Средняя квадратическая погрешность определения координат характерных точек границы части земельного участка, м
	X	Y		
1	2	3	4	5
65	16021.19	9720.44	данные отсутствуют	данные отсутствуют
65	16021.19	9720.44	данные отсутствуют	данные отсутствуют
65	16021.19	9720.44	данные отсутствуют	0.1
65	16021.19	9720.44	данные отсутствуют	данные отсутствуют
66	16006.67	9726.65	данные отсутствуют	данные отсутствуют
66	16006.67	9726.65	данные отсутствуют	данные отсутствуют
66	16006.67	9726.65	данные отсутствуют	данные отсутствуют
66	16006.67	9726.65	данные отсутствуют	данные отсутствуют
67	16007.66	9724.06	данные отсутствуют	данные отсутствуют
67	16007.66	9724.06	данные отсутствуют	данные отсутствуют
67	16007.66	9724.06	данные отсутствуют	данные отсутствуют
67	16007.66	9724.06	данные отсутствуют	данные отсутствуют
68	16018.87	9719.26	данные отсутствуют	данные отсутствуют
68	16018.87	9719.26	данные отсутствуют	данные отсутствуют
68	16018.87	9719.26	данные отсутствуют	0.1
68	16018.87	9719.26	данные отсутствуют	данные отсутствуют
69	16018.73	9718.66	данные отсутствуют	данные отсутствуют

Государственный регистратор		ФГИС ЕГРН
полное наименование должности	подпись	инициалы, фамилия

М.П.

Выписка из Единого государственного реестра недвижимости об объекте недвижимости

Сведения о частях земельного участка

Земельный участок			
(вид объекта недвижимости)			
Лист № __ Раздела 4.2	Всего листов раздела 4.2 : __	Всего разделов: __	Всего листов выписки: __
22.01.2021 № 99/2021/371322996			
Кадастровый номер:		55:36:040117:3047	

Номер точки	Координаты, м		Описание закрепления на местности	Средняя квадратическая погрешность определения координат характерных точек границы части земельного участка, м
	X	Y		
1	2	3	4	5
69	16018.73	9718.66	данные отсутствуют	данные отсутствуют
69	16018.73	9718.66	данные отсутствуют	данные отсутствуют
69	16018.73	9718.66	данные отсутствуют	данные отсутствуют

Государственный регистратор		ФГИС ЕГРН
полное наименование должности	подпись	инициалы, фамилия

М.П.

Выписка из Единого государственного реестра недвижимости об объекте недвижимости
Сведения о частях земельного участка

Земельный участок				
<small>(вид объекта недвижимости)</small>				
Лист № ___ Раздела 4.2		Всего листов раздела 4.2 : ___		Всего разделов: ___
Всего листов выписки: ___				
22.01.2021 № 99/2021/371322996				
Кадастровый номер:			55:36:040117:3047	
Сведения о характерных точках границы части (частей) земельного участка				
Учетный номер части: 2				
Система координат: МСК-48				
Зона №				
Номер точки	Координаты, м		Описание закрепления на местности	Средняя квадратическая погрешность определения координат характерных точек границы части земельного участка, м
	X	Y		
1	2	3	4	5
1	15925.7	9800.97	данные отсутствуют	данные отсутствуют
1	15925.7	9800.97	данные отсутствуют	данные отсутствуют
1	15925.7	9800.97	данные отсутствуют	данные отсутствуют
1	15925.7	9800.97	данные отсутствуют	0.1
2	15924.13	9797.66	данные отсутствуют	данные отсутствуют
2	15924.13	9797.66	данные отсутствуют	данные отсутствуют
2	15924.13	9797.66	данные отсутствуют	данные отсутствуют
2	15924.13	9797.66	данные отсутствуют	0.3
2	15924.13	9797.66	данные отсутствуют	данные отсутствуют
2	15924.13	9797.66	данные отсутствуют	0.3
2	15924.13	9797.66	данные отсутствуют	данные отсутствуют
2	15924.13	9797.66	данные отсутствуют	данные отсутствуют
2	15924.13	9797.66	данные отсутствуют	данные отсутствуют
3	15942.36	9752.24	данные отсутствуют	данные отсутствуют
3	15942.36	9752.24	данные отсутствуют	0.3
3	15942.36	9752.24	данные отсутствуют	данные отсутствуют
3	15942.36	9752.24	данные отсутствуют	данные отсутствуют
Государственный регистратор			ФГИС ЕГРН	
полное наименование должности			подпись	
			инициалы, фамилия	

М.П.

Выписка из Единого государственного реестра недвижимости об объекте недвижимости

Сведения о частях земельного участка

Земельный участок			
(вид объекта недвижимости)			
Лист № __ Раздела 4.2	Всего листов раздела 4.2 : __	Всего разделов: __	Всего листов выписки: __
22.01.2021 № 99/2021/371322996			
Кадастровый номер:		55:36:040117:3047	

Номер точки	Координаты, м		Описание закрепления на местности	Средняя квадратическая погрешность определения координат характерных точек границы части земельного участка, м
	X	Y		
1	2	3	4	5
7	16040.45	9709.41	данные отсутствуют	данные отсутствуют
7	16040.45	9709.41	данные отсутствуют	данные отсутствуют
7	16040.45	9709.41	данные отсутствуют	0.3
7	16040.45	9709.41	данные отсутствуют	данные отсутствуют
14	16067.48	9732.24	данные отсутствуют	данные отсутствуют
14	16067.48	9732.24	данные отсутствуют	данные отсутствуют
14	16067.48	9732.24	данные отсутствуют	данные отсутствуют
14	16067.48	9732.24	данные отсутствуют	0.3
15	16066.01	9735.44	данные отсутствуют	данные отсутствуют
15	16066.01	9735.44	данные отсутствуют	данные отсутствуют
15	16066.01	9735.44	данные отсутствуют	данные отсутствуют
15	16066.01	9735.44	данные отсутствуют	0.3
16	16054.27	9747.5	данные отсутствуют	данные отсутствуют
16	16054.27	9747.5	данные отсутствуют	данные отсутствуют
16	16054.27	9747.5	данные отсутствуют	данные отсутствуют
16	16054.27	9747.5	данные отсутствуют	0.3
17	16007.86	9767.15	данные отсутствуют	данные отсутствуют

Государственный регистратор		ФГИС ЕГРН
полное наименование должности	подпись	инициалы, фамилия

М.П.

Выписка из Единого государственного реестра недвижимости об объекте недвижимости

Сведения о частях земельного участка

Земельный участок			
(вид объекта недвижимости)			
Лист № __ Раздела 4.2	Всего листов раздела 4.2 : __	Всего разделов: __	Всего листов выписки: __
22.01.2021 № 99/2021/371322996			
Кадастровый номер:		55:36:040117:3047	

Номер точки	Координаты, м		Описание закрепления на местности	Средняя квадратическая погрешность определения координат характерных точек границы части земельного участка, м
	X	Y		
1	2	3	4	5
17	16007.86	9767.15	данные отсутствуют	данные отсутствуют
17	16007.86	9767.15	данные отсутствуют	данные отсутствуют
17	16007.86	9767.15	данные отсутствуют	0.3
18	16006.53	9763.98	данные отсутствуют	данные отсутствуют
18	16006.53	9763.98	данные отсутствуют	данные отсутствуют
18	16006.53	9763.98	данные отсутствуют	данные отсутствуют
18	16006.53	9763.98	данные отсутствуют	0.3
19	15992.87	9769.73	данные отсутствуют	данные отсутствуют
19	15992.87	9769.73	данные отсутствуют	данные отсутствуют
19	15992.87	9769.73	данные отсутствуют	данные отсутствуют
19	15992.87	9769.73	данные отсутствуют	0.3
20	15994.1	9772.64	данные отсутствуют	данные отсутствуют
20	15994.1	9772.64	данные отсутствуют	данные отсутствуют
20	15994.1	9772.64	данные отсутствуют	данные отсутствуют
20	15994.1	9772.64	данные отсутствуют	0.3
21	15926	9801.61	данные отсутствуют	данные отсутствуют
21	15926	9801.61	данные отсутствуют	данные отсутствуют
Государственный регистратор				ФГИС ЕГРН
полное наименование должности			подпись	инициалы, фамилия

М.П.

Выписка из Единого государственного реестра недвижимости об объекте недвижимости

Сведения о частях земельного участка

Земельный участок			
(вид объекта недвижимости)			
Лист № ___	Раздела 4.2	Всего листов раздела 4.2 : ___	Всего разделов: ___
22.01.2021 № 99/2021/371322996			
Кадастровый номер:		55:36:040117:3047	

Номер точки	Координаты, м		Описание закрепления на местности	Средняя квадратическая погрешность определения координат характерных точек границы части земельного участка, м
	X	Y		
1	2	3	4	5
21	15926	9801.61	данные отсутствуют	данные отсутствуют
22	15926	9801.61	данные отсутствуют	данные отсутствуют
22	15926	9801.61	данные отсутствуют	данные отсутствуют
22	15926	9801.61	данные отсутствуют	данные отсутствуют
22	15926	9801.61	данные отсутствуют	данные отсутствуют
23	15925.7	9800.97	данные отсутствуют	данные отсутствуют
23	15925.7	9800.97	данные отсутствуют	данные отсутствуют
23	15925.7	9800.97	данные отсутствуют	данные отсутствуют
23	15925.7	9800.97	данные отсутствуют	данные отсутствуют
24	15925.08	9799.67	данные отсутствуют	данные отсутствуют
24	15925.08	9799.67	данные отсутствуют	данные отсутствуют
24	15925.08	9799.67	данные отсутствуют	данные отсутствуют
24	15925.08	9799.67	данные отсутствуют	данные отсутствуют
25	15924.13	9797.66	данные отсутствуют	данные отсутствуют
25	15924.13	9797.66	данные отсутствуют	данные отсутствуют
25	15924.13	9797.66	данные отсутствуют	данные отсутствуют
25	15924.13	9797.66	данные отсутствуют	данные отсутствуют

Государственный регистратор		ФГИС ЕГРН
полное наименование должности	подпись	инициалы, фамилия

М.П.

Выписка из Единого государственного реестра недвижимости об объекте недвижимости

Сведения о частях земельного участка

Земельный участок			
(вид объекта недвижимости)			
Лист № __ Раздела 4.2	Всего листов раздела 4.2 : __	Всего разделов: __	Всего листов выписки: __
22.01.2021 № 99/2021/371322996			
Кадастровый номер:		55:36:040117:3047	

Номер точки	Координаты, м		Описание закрепления на местности	Средняя квадратическая погрешность определения координат характерных точек границы части земельного участка, м
	X	Y		
1	2	3	4	5
25	15924.13	9797.66	данные отсутствуют	данные отсутствуют
25	15924.13	9797.66	данные отсутствуют	данные отсутствуют
25	15924.13	9797.66	данные отсутствуют	данные отсутствуют
25	15924.13	9797.66	данные отсутствуют	данные отсутствуют
26	15924.86	9795.83	данные отсутствуют	данные отсутствуют
26	15924.86	9795.83	данные отсутствуют	данные отсутствуют
26	15924.86	9795.83	данные отсутствуют	данные отсутствуют
26	15924.86	9795.83	данные отсутствуют	данные отсутствуют
27	15927.77	9788.57	данные отсутствуют	данные отсутствуют
27	15927.77	9788.57	данные отсутствуют	данные отсутствуют
27	15927.77	9788.57	данные отсутствуют	данные отсутствуют
27	15927.77	9788.57	данные отсутствуют	данные отсутствуют
28	16019	9749.06	данные отсутствуют	данные отсутствуют
28	16019	9749.06	данные отсутствуют	данные отсутствуют
28	16019	9749.06	данные отсутствуют	данные отсутствуют
28	16019	9749.06	данные отсутствуют	данные отсутствуют
29	16066.11	9724.96	данные отсутствуют	данные отсутствуют
Государственный регистратор				ФГИС ЕГРН
полное наименование должности			подпись	инициалы, фамилия

М.П.

Выписка из Единого государственного реестра недвижимости об объекте недвижимости

Сведения о частях земельного участка

Земельный участок			
(вид объекта недвижимости)			
Лист № __ Раздела 4.2	Всего листов раздела 4.2 : __	Всего разделов: __	Всего листов выписки: __
22.01.2021 № 99/2021/371322996			
Кадастровый номер:		55:36:040117:3047	

Номер точки	Координаты, м		Описание закрепления на местности	Средняя квадратическая погрешность определения координат характерных точек границы части земельного участка, м
	X	Y		
1	2	3	4	5
29	16066.11	9724.96	данные отсутствуют	данные отсутствуют
29	16066.11	9724.96	данные отсутствуют	данные отсутствуют
29	16066.11	9724.96	данные отсутствуют	данные отсутствуют
30	16067.48	9732.24	данные отсутствуют	данные отсутствуют
30	16067.48	9732.24	данные отсутствуют	данные отсутствуют
30	16067.48	9732.24	данные отсутствуют	данные отсутствуют
30	16067.48	9732.24	данные отсутствуют	данные отсутствуют
31	16066.01	9735.44	данные отсутствуют	данные отсутствуют
31	16066.01	9735.44	данные отсутствуют	данные отсутствуют
31	16066.01	9735.44	данные отсутствуют	данные отсутствуют
31	16066.01	9735.44	данные отсутствуют	данные отсутствуют
32	16054.27	9747.5	данные отсутствуют	данные отсутствуют
32	16054.27	9747.5	данные отсутствуют	данные отсутствуют
32	16054.27	9747.5	данные отсутствуют	данные отсутствуют
32	16054.27	9747.5	данные отсутствуют	данные отсутствуют
33	16007.86	9767.15	данные отсутствуют	данные отсутствуют
33	16007.86	9767.15	данные отсутствуют	данные отсутствуют
Государственный регистратор				ФГИС ЕГРН
полное наименование должности			подпись	инициалы, фамилия

М.П.

Выписка из Единого государственного реестра недвижимости об объекте недвижимости

Сведения о частях земельного участка

Земельный участок			
(вид объекта недвижимости)			
Лист № __ Раздела 4.2	Всего листов раздела 4.2 : __	Всего разделов: __	Всего листов выписки: __
22.01.2021 № 99/2021/371322996			
Кадастровый номер:		55:36:040117:3047	

Номер точки	Координаты, м		Описание закрепления на местности	Средняя квадратическая погрешность определения координат характерных точек границы части земельного участка, м
	X	Y		
1	2	3	4	5
33	16007.86	9767.15	данные отсутствуют	данные отсутствуют
33	16007.86	9767.15	данные отсутствуют	данные отсутствуют
34	16006.53	9763.98	данные отсутствуют	данные отсутствуют
34	16006.53	9763.98	данные отсутствуют	данные отсутствуют
34	16006.53	9763.98	данные отсутствуют	данные отсутствуют
34	16006.53	9763.98	данные отсутствуют	данные отсутствуют
35	15992.87	9769.73	данные отсутствуют	данные отсутствуют
35	15992.87	9769.73	данные отсутствуют	данные отсутствуют
35	15992.87	9769.73	данные отсутствуют	данные отсутствуют
35	15992.87	9769.73	данные отсутствуют	данные отсутствуют
36	15994.1	9772.64	данные отсутствуют	данные отсутствуют
36	15994.1	9772.64	данные отсутствуют	данные отсутствуют
36	15994.1	9772.64	данные отсутствуют	данные отсутствуют
36	15994.1	9772.64	данные отсутствуют	данные отсутствуют
37	15925.08	9799.67	данные отсутствуют	данные отсутствуют
37	15925.08	9799.67	данные отсутствуют	данные отсутствуют
37	15925.08	9799.67	данные отсутствуют	данные отсутствуют
Государственный регистратор				ФГИС ЕГРН
полное наименование должности			подпись	инициалы, фамилия

М.П.

Выписка из Единого государственного реестра недвижимости об объекте недвижимости

Сведения о частях земельного участка

Земельный участок			
(вид объекта недвижимости)			
Лист № __ Раздела 4.2	Всего листов раздела 4.2 : __	Всего разделов: __	Всего листов выписки: __
22.01.2021 № 99/2021/371322996			
Кадастровый номер:		55:36:040117:3047	

Номер точки	Координаты, м		Описание закрепления на местности	Средняя квадратическая погрешность определения координат характерных точек границы части земельного участка, м
	X	Y		
1	2	3	4	5
37	15925.08	9799.67	данные отсутствуют	0.3
38	15924.86	9795.83	данные отсутствуют	данные отсутствуют
38	15924.86	9795.83	данные отсутствуют	данные отсутствуют
38	15924.86	9795.83	данные отсутствуют	данные отсутствуют
38	15924.86	9795.83	данные отсутствуют	0.3
39	15927.77	9788.57	данные отсутствуют	данные отсутствуют
39	15927.77	9788.57	данные отсутствуют	данные отсутствуют
39	15927.77	9788.57	данные отсутствуют	данные отсутствуют
39	15927.77	9788.57	данные отсутствуют	0.3
40	16019	9749.06	данные отсутствуют	данные отсутствуют
40	16019	9749.06	данные отсутствуют	данные отсутствуют
40	16019	9749.06	данные отсутствуют	данные отсутствуют
41	16066.11	9724.96	данные отсутствуют	данные отсутствуют
41	16066.11	9724.96	данные отсутствуют	данные отсутствуют
41	16066.11	9724.96	данные отсутствуют	данные отсутствуют
41	16066.11	9724.96	данные отсутствуют	0.3
42	15926	9801.61	данные отсутствуют	0.1

Государственный регистратор		ФГИС ЕГРН
полное наименование должности	подпись	инициалы, фамилия

М.П.

Выписка из Единого государственного реестра недвижимости об объекте недвижимости

Сведения о частях земельного участка

Земельный участок			
(вид объекта недвижимости)			
Лист № __ Раздела 4.2	Всего листов раздела 4.2 : __	Всего разделов: __	Всего листов выписки: __
22.01.2021 № 99/2021/371322996			
Кадастровый номер:		55:36:040117:3047	

Номер точки	Координаты, м		Описание закрепления на местности	Средняя квадратическая погрешность определения координат характерных точек границы части земельного участка, м
	X	Y		
1	2	3	4	5
43	16019	9749.06	данные отсутствуют	0.3
44	15942.63	9752.27	данные отсутствуют	данные отсутствуют
44	15942.63	9752.27	данные отсутствуют	данные отсутствуют
44	15942.63	9752.27	данные отсутствуют	данные отсутствуют
44	15942.63	9752.27	данные отсутствуют	данные отсутствуют
45	15935.31	9769.81	данные отсутствуют	данные отсутствуют
45	15935.31	9769.81	данные отсутствуют	данные отсутствуют
45	15935.31	9769.81	данные отсутствуют	данные отсутствуют
45	15935.31	9769.81	данные отсутствуют	данные отсутствуют
46	15942.36	9752.24	данные отсутствуют	данные отсутствуют
46	15942.36	9752.24	данные отсутствуют	данные отсутствуют
46	15942.36	9752.24	данные отсутствуют	данные отсутствуют
46	15942.36	9752.24	данные отсутствуют	данные отсутствуют
47	15927.32	9789.7	данные отсутствуют	данные отсутствуют
47	15927.32	9789.7	данные отсутствуют	данные отсутствуют
47	15927.32	9789.7	данные отсутствуют	данные отсутствуют
47	15927.32	9789.7	данные отсутствуют	данные отсутствуют

Государственный регистратор		ФГИС ЕГРН
полное наименование должности	подпись	инициалы, фамилия

М.П.

Выписка из Единого государственного реестра недвижимости об объекте недвижимости

Сведения о частях земельного участка

Земельный участок			
(вид объекта недвижимости)			
Лист № __ Раздела 4.2	Всего листов раздела 4.2 : __	Всего разделов: __	Всего листов выписки: __
22.01.2021 № 99/2021/371322996			
Кадастровый номер:		55:36:040117:3047	

Номер точки	Координаты, м		Описание закрепления на местности	Средняя квадратическая погрешность определения координат характерных точек границы части земельного участка, м
	X	Y		
1	2	3	4	5
48	15924.55	9798.55	данные отсутствуют	данные отсутствуют
48	15924.55	9798.55	данные отсутствуют	данные отсутствуют
48	15924.55	9798.55	данные отсутствуют	данные отсутствуют
48	15924.55	9798.55	данные отсутствуют	данные отсутствуют
49	15942.63	9752.27	данные отсутствуют	данные отсутствуют
49	15942.63	9752.27	данные отсутствуют	данные отсутствуют
49	15942.63	9752.27	данные отсутствуют	данные отсутствуют
49	15942.63	9752.27	данные отсутствуют	данные отсутствуют
50	15935.31	9769.81	данные отсутствуют	данные отсутствуют
50	15935.31	9769.81	данные отсутствуют	данные отсутствуют
50	15935.31	9769.81	данные отсутствуют	данные отсутствуют
50	15935.31	9769.81	данные отсутствуют	данные отсутствуют
51	15927.32	9789.7	данные отсутствуют	данные отсутствуют
51	15927.32	9789.7	данные отсутствуют	данные отсутствуют
51	15927.32	9789.7	данные отсутствуют	данные отсутствуют
51	15927.32	9789.7	данные отсутствуют	данные отсутствуют
52	15924.55	9798.55	данные отсутствуют	данные отсутствуют
Государственный регистратор				ФГИС ЕГРН
полное наименование должности			подпись	инициалы, фамилия

М.П.

Выписка из Единого государственного реестра недвижимости об объекте недвижимости

Сведения о частях земельного участка

Земельный участок			
(вид объекта недвижимости)			
Лист № __ Раздела 4.2	Всего листов раздела 4.2 : __	Всего разделов: __	Всего листов выписки: __
22.01.2021 № 99/2021/371322996			
Кадастровый номер:		55:36:040117:3047	

Номер точки	Координаты, м		Описание закрепления на местности	Средняя квадратическая погрешность определения координат характерных точек границы части земельного участка, м
	X	Y		
1	2	3	4	5
52	15924.55	9798.55	данные отсутствуют	данные отсутствуют
52	15924.55	9798.55	данные отсутствуют	данные отсутствуют
52	15924.55	9798.55	данные отсутствуют	данные отсутствуют
53	16040.9	9709.25	данные отсутствуют	данные отсутствуют
53	16040.9	9709.25	данные отсутствуют	данные отсутствуют
53	16040.9	9709.25	данные отсутствуют	данные отсутствуют
53	16040.9	9709.25	данные отсутствуют	данные отсутствуют
54	16026.42	9715.59	данные отсутствуют	данные отсутствуют
54	16026.42	9715.59	данные отсутствуют	данные отсутствуют
54	16026.42	9715.59	данные отсутствуют	данные отсутствуют
54	16026.42	9715.59	данные отсутствуют	данные отсутствуют
55	16020.67	9718.18	данные отсутствуют	данные отсутствуют
55	16020.67	9718.18	данные отсутствуют	данные отсутствуют
55	16020.67	9718.18	данные отсутствуют	данные отсутствуют
55	16020.67	9718.18	данные отсутствуют	данные отсутствуют
56	16021.19	9720.44	данные отсутствуют	данные отсутствуют
56	16021.19	9720.44	данные отсутствуют	данные отсутствуют

Государственный регистратор		ФГИС ЕГРН
полное наименование должности	подпись	инициалы, фамилия

М.П.

Выписка из Единого государственного реестра недвижимости об объекте недвижимости

Сведения о частях земельного участка

Земельный участок			
(вид объекта недвижимости)			
Лист № __ Раздела 4.2	Всего листов раздела 4.2 : __	Всего разделов: __	Всего листов выписки: __
22.01.2021 № 99/2021/371322996			
Кадастровый номер:		55:36:040117:3047	

Номер точки	Координаты, м		Описание закрепления на местности	Средняя квадратическая погрешность определения координат характерных точек границы части земельного участка, м
	X	Y		
1	2	3	4	5
56	16021.19	9720.44	данные отсутствуют	данные отсутствуют
56	16021.19	9720.44	данные отсутствуют	данные отсутствуют
57	16006.67	9726.65	данные отсутствуют	данные отсутствуют
57	16006.67	9726.65	данные отсутствуют	данные отсутствуют
57	16006.67	9726.65	данные отсутствуют	данные отсутствуют
57	16006.67	9726.65	данные отсутствуют	данные отсутствуют
57	16006.67	9726.65	данные отсутствуют	данные отсутствуют
58	16007.66	9724.06	данные отсутствуют	данные отсутствуют
58	16007.66	9724.06	данные отсутствуют	данные отсутствуют
58	16007.66	9724.06	данные отсутствуют	данные отсутствуют
58	16007.66	9724.06	данные отсутствуют	данные отсутствуют
59	16018.87	9719.26	данные отсутствуют	данные отсутствуют
59	16018.87	9719.26	данные отсутствуют	данные отсутствуют
59	16018.87	9719.26	данные отсутствуют	данные отсутствуют
59	16018.87	9719.26	данные отсутствуют	данные отсутствуют
60	16018.73	9718.66	данные отсутствуют	данные отсутствуют
60	16018.73	9718.66	данные отсутствуют	данные отсутствуют
60	16018.73	9718.66	данные отсутствуют	данные отсутствуют

Государственный регистратор		ФГИС ЕГРН
полное наименование должности	подпись	инициалы, фамилия

М.П.

Выписка из Единого государственного реестра недвижимости об объекте недвижимости
Сведения о частях земельного участка

Земельный участок			
(вид объекта недвижимости)			
Лист № __ Раздела 4.2	Всего листов раздела 4.2 : __	Всего разделов: __	Всего листов выписки: __
22.01.2021 № 99/2021/371322996			
Кадастровый номер:		55:36:040117:3047	

Номер точки	Координаты, м		Описание закрепления на местности	Средняя квадратическая погрешность определения координат характерных точек границы части земельного участка, м
	X	Y		
1	2	3	4	5
60	16018.73	9718.66	данные отсутствуют	данные отсутствуют
61	16040.45	9709.41	данные отсутствуют	данные отсутствуют
61	16040.45	9709.41	данные отсутствуют	данные отсутствуют
61	16040.45	9709.41	данные отсутствуют	данные отсутствуют
61	16040.45	9709.41	данные отсутствуют	данные отсутствуют
62	16040.9	9709.25	данные отсутствуют	данные отсутствуют
62	16040.9	9709.25	данные отсутствуют	данные отсутствуют
62	16040.9	9709.25	данные отсутствуют	данные отсутствуют
62	16040.9	9709.25	данные отсутствуют	данные отсутствуют
63	16026.42	9715.59	данные отсутствуют	данные отсутствуют
63	16026.42	9715.59	данные отсутствуют	данные отсутствуют
63	16026.42	9715.59	данные отсутствуют	0.1
63	16026.42	9715.59	данные отсутствуют	данные отсутствуют
64	16020.67	9718.18	данные отсутствуют	данные отсутствуют
64	16020.67	9718.18	данные отсутствуют	данные отсутствуют
64	16020.67	9718.18	данные отсутствуют	0.1
64	16020.67	9718.18	данные отсутствуют	данные отсутствуют
Государственный регистратор				ФГИС ЕГРН
полное наименование должности			подпись	инициалы, фамилия

М.П.

Выписка из Единого государственного реестра недвижимости об объекте недвижимости

Сведения о частях земельного участка

Земельный участок			
(вид объекта недвижимости)			
Лист № __ Раздела 4.2	Всего листов раздела 4.2 : __	Всего разделов: __	Всего листов выписки: __
22.01.2021 № 99/2021/371322996			
Кадастровый номер:		55:36:040117:3047	

Номер точки	Координаты, м		Описание закрепления на местности	Средняя квадратическая погрешность определения координат характерных точек границы части земельного участка, м
	X	Y		
1	2	3	4	5
65	16021.19	9720.44	данные отсутствуют	данные отсутствуют
65	16021.19	9720.44	данные отсутствуют	данные отсутствуют
65	16021.19	9720.44	данные отсутствуют	0.1
65	16021.19	9720.44	данные отсутствуют	данные отсутствуют
66	16006.67	9726.65	данные отсутствуют	данные отсутствуют
66	16006.67	9726.65	данные отсутствуют	данные отсутствуют
66	16006.67	9726.65	данные отсутствуют	данные отсутствуют
66	16006.67	9726.65	данные отсутствуют	данные отсутствуют
67	16007.66	9724.06	данные отсутствуют	данные отсутствуют
67	16007.66	9724.06	данные отсутствуют	данные отсутствуют
67	16007.66	9724.06	данные отсутствуют	данные отсутствуют
67	16007.66	9724.06	данные отсутствуют	данные отсутствуют
68	16018.87	9719.26	данные отсутствуют	данные отсутствуют
68	16018.87	9719.26	данные отсутствуют	данные отсутствуют
68	16018.87	9719.26	данные отсутствуют	0.1
68	16018.87	9719.26	данные отсутствуют	данные отсутствуют
69	16018.73	9718.66	данные отсутствуют	данные отсутствуют

Государственный регистратор		ФГИС ЕГРН
полное наименование должности	подпись	инициалы, фамилия

М.П.

Выписка из Единого государственного реестра недвижимости об объекте недвижимости

Сведения о частях земельного участка

Земельный участок			
(вид объекта недвижимости)			
Лист № ___ Раздела 4.2	Всего листов раздела 4.2 : ___	Всего разделов: ___	Всего листов выписки: ___
22.01.2021 № 99/2021/371322996			
Кадастровый номер:		55:36:040117:3047	

Номер точки	Координаты, м		Описание закрепления на местности	Средняя квадратическая погрешность определения координат характерных точек границы части земельного участка, м
	X	Y		
1	2	3	4	5
69	16018.73	9718.66	данные отсутствуют	данные отсутствуют
69	16018.73	9718.66	данные отсутствуют	данные отсутствуют
69	16018.73	9718.66	данные отсутствуют	данные отсутствуют

Государственный регистратор		ФГИС ЕГРН
полное наименование должности	подпись	инициалы, фамилия

М.П.

Выписка из Единого государственного реестра недвижимости об объекте недвижимости
Сведения о частях земельного участка

Земельный участок				
(вид объекта недвижимости)				
Лист № __ Раздела 4.2		Всего листов раздела 4.2 : __		Всего разделов: __
Всего листов выписки: __				
22.01.2021 № 99/2021/371322996				
Кадастровый номер:			55:36:040117:3047	
Сведения о характерных точках границы части (частей) земельного участка				
Учетный номер части: 2				
Система координат: Местная				
Зона №				
Номер точки	Координаты, м		Описание закрепления на местности	Средняя квадратическая погрешность определения координат характерных точек границы части земельного участка, м
	X	Y		
1	2	3	4	5
1	15925.7	9800.97	данные отсутствуют	данные отсутствуют
1	15925.7	9800.97	данные отсутствуют	данные отсутствуют
1	15925.7	9800.97	данные отсутствуют	данные отсутствуют
1	15925.7	9800.97	данные отсутствуют	0.1
2	15924.13	9797.66	данные отсутствуют	данные отсутствуют
2	15924.13	9797.66	данные отсутствуют	данные отсутствуют
2	15924.13	9797.66	данные отсутствуют	данные отсутствуют
2	15924.13	9797.66	данные отсутствуют	0.3
2	15924.13	9797.66	данные отсутствуют	данные отсутствуют
2	15924.13	9797.66	данные отсутствуют	0.3
2	15924.13	9797.66	данные отсутствуют	данные отсутствуют
2	15924.13	9797.66	данные отсутствуют	данные отсутствуют
2	15924.13	9797.66	данные отсутствуют	данные отсутствуют
3	15942.36	9752.24	данные отсутствуют	данные отсутствуют
3	15942.36	9752.24	данные отсутствуют	0.3
3	15942.36	9752.24	данные отсутствуют	данные отсутствуют
3	15942.36	9752.24	данные отсутствуют	данные отсутствуют
Государственный регистратор			ФГИС ЕГРН	
полное наименование должности			подпись	
			инициалы, фамилия	

М.П.

Выписка из Единого государственного реестра недвижимости об объекте недвижимости
Сведения о частях земельного участка

Земельный участок			
(вид объекта недвижимости)			
Лист № __ Раздела 4.2	Всего листов раздела 4.2 : __	Всего разделов: __	Всего листов выписки: __
22.01.2021 № 99/2021/371322996			
Кадастровый номер:		55:36:040117:3047	

Номер точки	Координаты, м		Описание закрепления на местности	Средняя квадратическая погрешность определения координат характерных точек границы части земельного участка, м
	X	Y		
1	2	3	4	5
7	16040.45	9709.41	данные отсутствуют	данные отсутствуют
7	16040.45	9709.41	данные отсутствуют	данные отсутствуют
7	16040.45	9709.41	данные отсутствуют	0.3
7	16040.45	9709.41	данные отсутствуют	данные отсутствуют
14	16067.48	9732.24	данные отсутствуют	данные отсутствуют
14	16067.48	9732.24	данные отсутствуют	данные отсутствуют
14	16067.48	9732.24	данные отсутствуют	данные отсутствуют
14	16067.48	9732.24	данные отсутствуют	0.3
15	16066.01	9735.44	данные отсутствуют	данные отсутствуют
15	16066.01	9735.44	данные отсутствуют	данные отсутствуют
15	16066.01	9735.44	данные отсутствуют	данные отсутствуют
15	16066.01	9735.44	данные отсутствуют	0.3
16	16054.27	9747.5	данные отсутствуют	данные отсутствуют
16	16054.27	9747.5	данные отсутствуют	данные отсутствуют
16	16054.27	9747.5	данные отсутствуют	данные отсутствуют
16	16054.27	9747.5	данные отсутствуют	0.3
17	16007.86	9767.15	данные отсутствуют	данные отсутствуют

Государственный регистратор		ФГИС ЕГРН
полное наименование должности	подпись	инициалы, фамилия

М.П.

Выписка из Единого государственного реестра недвижимости об объекте недвижимости

Сведения о частях земельного участка

Земельный участок			
(вид объекта недвижимости)			
Лист № __ Раздела 4.2	Всего листов раздела 4.2 : __	Всего разделов: __	Всего листов выписки: __
22.01.2021 № 99/2021/371322996			
Кадастровый номер:		55:36:040117:3047	

Номер точки	Координаты, м		Описание закрепления на местности	Средняя квадратическая погрешность определения координат характерных точек границы части земельного участка, м
	X	Y		
1	2	3	4	5
17	16007.86	9767.15	данные отсутствуют	данные отсутствуют
17	16007.86	9767.15	данные отсутствуют	данные отсутствуют
17	16007.86	9767.15	данные отсутствуют	0.3
18	16006.53	9763.98	данные отсутствуют	данные отсутствуют
18	16006.53	9763.98	данные отсутствуют	данные отсутствуют
18	16006.53	9763.98	данные отсутствуют	данные отсутствуют
18	16006.53	9763.98	данные отсутствуют	0.3
19	15992.87	9769.73	данные отсутствуют	данные отсутствуют
19	15992.87	9769.73	данные отсутствуют	данные отсутствуют
19	15992.87	9769.73	данные отсутствуют	данные отсутствуют
19	15992.87	9769.73	данные отсутствуют	0.3
20	15994.1	9772.64	данные отсутствуют	данные отсутствуют
20	15994.1	9772.64	данные отсутствуют	данные отсутствуют
20	15994.1	9772.64	данные отсутствуют	данные отсутствуют
20	15994.1	9772.64	данные отсутствуют	0.3
21	15926	9801.61	данные отсутствуют	данные отсутствуют
21	15926	9801.61	данные отсутствуют	данные отсутствуют

Государственный регистратор		ФГИС ЕГРН
полное наименование должности	подпись	инициалы, фамилия

М.П.

Выписка из Единого государственного реестра недвижимости об объекте недвижимости

Сведения о частях земельного участка

Земельный участок			
(вид объекта недвижимости)			
Лист № __ Раздела 4.2	Всего листов раздела 4.2 : __	Всего разделов: __	Всего листов выписки: __
22.01.2021 № 99/2021/371322996			
Кадастровый номер:		55:36:040117:3047	

Номер точки	Координаты, м		Описание закрепления на местности	Средняя квадратическая погрешность определения координат характерных точек границы части земельного участка, м
	X	Y		
1	2	3	4	5
21	15926	9801.61	данные отсутствуют	данные отсутствуют
22	15926	9801.61	данные отсутствуют	данные отсутствуют
22	15926	9801.61	данные отсутствуют	данные отсутствуют
22	15926	9801.61	данные отсутствуют	данные отсутствуют
22	15926	9801.61	данные отсутствуют	данные отсутствуют
23	15925.7	9800.97	данные отсутствуют	данные отсутствуют
23	15925.7	9800.97	данные отсутствуют	данные отсутствуют
23	15925.7	9800.97	данные отсутствуют	данные отсутствуют
23	15925.7	9800.97	данные отсутствуют	данные отсутствуют
24	15925.08	9799.67	данные отсутствуют	данные отсутствуют
24	15925.08	9799.67	данные отсутствуют	данные отсутствуют
24	15925.08	9799.67	данные отсутствуют	данные отсутствуют
24	15925.08	9799.67	данные отсутствуют	данные отсутствуют
25	15924.13	9797.66	данные отсутствуют	данные отсутствуют
25	15924.13	9797.66	данные отсутствуют	данные отсутствуют
25	15924.13	9797.66	данные отсутствуют	данные отсутствуют
25	15924.13	9797.66	данные отсутствуют	данные отсутствуют

Государственный регистратор		ФГИС ЕГРН
полное наименование должности	подпись	инициалы, фамилия

М.П.

Выписка из Единого государственного реестра недвижимости об объекте недвижимости

Сведения о частях земельного участка

Земельный участок			
(вид объекта недвижимости)			
Лист № __ Раздела 4.2	Всего листов раздела 4.2 : __	Всего разделов: __	Всего листов выписки: __
22.01.2021 № 99/2021/371322996			
Кадастровый номер:		55:36:040117:3047	

Номер точки	Координаты, м		Описание закрепления на местности	Средняя квадратическая погрешность определения координат характерных точек границы части земельного участка, м
	X	Y		
1	2	3	4	5
25	15924.13	9797.66	данные отсутствуют	данные отсутствуют
25	15924.13	9797.66	данные отсутствуют	данные отсутствуют
25	15924.13	9797.66	данные отсутствуют	данные отсутствуют
25	15924.13	9797.66	данные отсутствуют	данные отсутствуют
26	15924.86	9795.83	данные отсутствуют	данные отсутствуют
26	15924.86	9795.83	данные отсутствуют	данные отсутствуют
26	15924.86	9795.83	данные отсутствуют	данные отсутствуют
26	15924.86	9795.83	данные отсутствуют	данные отсутствуют
27	15927.77	9788.57	данные отсутствуют	данные отсутствуют
27	15927.77	9788.57	данные отсутствуют	данные отсутствуют
27	15927.77	9788.57	данные отсутствуют	данные отсутствуют
27	15927.77	9788.57	данные отсутствуют	данные отсутствуют
28	16019	9749.06	данные отсутствуют	данные отсутствуют
28	16019	9749.06	данные отсутствуют	данные отсутствуют
28	16019	9749.06	данные отсутствуют	данные отсутствуют
28	16019	9749.06	данные отсутствуют	данные отсутствуют
29	16066.11	9724.96	данные отсутствуют	данные отсутствуют
Государственный регистратор				ФГИС ЕГРН
полное наименование должности			подпись	инициалы, фамилия

М.П.

Выписка из Единого государственного реестра недвижимости об объекте недвижимости
Сведения о частях земельного участка

Земельный участок			
<small>(вид объекта недвижимости)</small>			
Лист № <u> </u> Раздела 4.2	Всего листов раздела 4.2 : <u> </u>	Всего разделов: <u> </u>	Всего листов выписки: <u> </u>
22.01.2021 № 99/2021/371322996			
Кадастровый номер:		55:36:040117:3047	

Номер точки	Координаты, м		Описание закрепления на местности	Средняя квадратическая погрешность определения координат характерных точек границы части земельного участка, м
	X	Y		
1	2	3	4	5
29	16066.11	9724.96	данные отсутствуют	данные отсутствуют
29	16066.11	9724.96	данные отсутствуют	данные отсутствуют
29	16066.11	9724.96	данные отсутствуют	данные отсутствуют
30	16067.48	9732.24	данные отсутствуют	данные отсутствуют
30	16067.48	9732.24	данные отсутствуют	данные отсутствуют
30	16067.48	9732.24	данные отсутствуют	данные отсутствуют
30	16067.48	9732.24	данные отсутствуют	данные отсутствуют
31	16066.01	9735.44	данные отсутствуют	данные отсутствуют
31	16066.01	9735.44	данные отсутствуют	данные отсутствуют
31	16066.01	9735.44	данные отсутствуют	данные отсутствуют
31	16066.01	9735.44	данные отсутствуют	данные отсутствуют
32	16054.27	9747.5	данные отсутствуют	данные отсутствуют
32	16054.27	9747.5	данные отсутствуют	данные отсутствуют
32	16054.27	9747.5	данные отсутствуют	данные отсутствуют
32	16054.27	9747.5	данные отсутствуют	данные отсутствуют
33	16007.86	9767.15	данные отсутствуют	данные отсутствуют
33	16007.86	9767.15	данные отсутствуют	данные отсутствуют

Государственный регистратор		ФГИС ЕГРН
полное наименование должности	подпись	инициалы, фамилия

М.П.

Выписка из Единого государственного реестра недвижимости об объекте недвижимости

Сведения о частях земельного участка

Земельный участок			
(вид объекта недвижимости)			
Лист № __ Раздела 4.2	Всего листов раздела 4.2 : __	Всего разделов: __	Всего листов выписки: __
22.01.2021 № 99/2021/371322996			
Кадастровый номер:		55:36:040117:3047	

Номер точки	Координаты, м		Описание закрепления на местности	Средняя квадратическая погрешность определения координат характерных точек границы части земельного участка, м
	X	Y		
1	2	3	4	5
33	16007.86	9767.15	данные отсутствуют	данные отсутствуют
33	16007.86	9767.15	данные отсутствуют	данные отсутствуют
34	16006.53	9763.98	данные отсутствуют	данные отсутствуют
34	16006.53	9763.98	данные отсутствуют	данные отсутствуют
34	16006.53	9763.98	данные отсутствуют	данные отсутствуют
34	16006.53	9763.98	данные отсутствуют	данные отсутствуют
35	15992.87	9769.73	данные отсутствуют	данные отсутствуют
35	15992.87	9769.73	данные отсутствуют	данные отсутствуют
35	15992.87	9769.73	данные отсутствуют	данные отсутствуют
35	15992.87	9769.73	данные отсутствуют	данные отсутствуют
36	15994.1	9772.64	данные отсутствуют	данные отсутствуют
36	15994.1	9772.64	данные отсутствуют	данные отсутствуют
36	15994.1	9772.64	данные отсутствуют	данные отсутствуют
36	15994.1	9772.64	данные отсутствуют	данные отсутствуют
37	15925.08	9799.67	данные отсутствуют	данные отсутствуют
37	15925.08	9799.67	данные отсутствуют	данные отсутствуют
37	15925.08	9799.67	данные отсутствуют	данные отсутствуют

Государственный регистратор		ФГИС ЕГРН
полное наименование должности	подпись	инициалы, фамилия

М.П.

Выписка из Единого государственного реестра недвижимости об объекте недвижимости
Сведения о частях земельного участка

Земельный участок			
(вид объекта недвижимости)			
Лист № ___ Раздела 4.2	Всего листов раздела 4.2 : ___	Всего разделов: ___	Всего листов выписки: ___
22.01.2021 № 99/2021/371322996			
Кадастровый номер:		55:36:040117:3047	

Номер точки	Координаты, м		Описание закрепления на местности	Средняя квадратическая погрешность определения координат характерных точек границы части земельного участка, м
	X	Y		
1	2	3	4	5
37	15925.08	9799.67	данные отсутствуют	0.3
38	15924.86	9795.83	данные отсутствуют	данные отсутствуют
38	15924.86	9795.83	данные отсутствуют	данные отсутствуют
38	15924.86	9795.83	данные отсутствуют	данные отсутствуют
38	15924.86	9795.83	данные отсутствуют	0.3
39	15927.77	9788.57	данные отсутствуют	данные отсутствуют
39	15927.77	9788.57	данные отсутствуют	данные отсутствуют
39	15927.77	9788.57	данные отсутствуют	данные отсутствуют
39	15927.77	9788.57	данные отсутствуют	0.3
40	16019	9749.06	данные отсутствуют	данные отсутствуют
40	16019	9749.06	данные отсутствуют	данные отсутствуют
40	16019	9749.06	данные отсутствуют	данные отсутствуют
41	16066.11	9724.96	данные отсутствуют	данные отсутствуют
41	16066.11	9724.96	данные отсутствуют	данные отсутствуют
41	16066.11	9724.96	данные отсутствуют	данные отсутствуют
41	16066.11	9724.96	данные отсутствуют	0.3
42	15926	9801.61	данные отсутствуют	0.1

Государственный регистратор		ФГИС ЕГРН
полное наименование должности	подпись	инициалы, фамилия

М.П.

Выписка из Единого государственного реестра недвижимости об объекте недвижимости

Сведения о частях земельного участка

Земельный участок			
(вид объекта недвижимости)			
Лист № __ Раздела 4.2	Всего листов раздела 4.2 : __	Всего разделов: __	Всего листов выписки: __
22.01.2021 № 99/2021/371322996			
Кадастровый номер:		55:36:040117:3047	

Номер точки	Координаты, м		Описание закрепления на местности	Средняя квадратическая погрешность определения координат характерных точек границы части земельного участка, м
	X	Y		
1	2	3	4	5
43	16019	9749.06	данные отсутствуют	0.3
44	15942.63	9752.27	данные отсутствуют	данные отсутствуют
44	15942.63	9752.27	данные отсутствуют	данные отсутствуют
44	15942.63	9752.27	данные отсутствуют	данные отсутствуют
44	15942.63	9752.27	данные отсутствуют	данные отсутствуют
45	15935.31	9769.81	данные отсутствуют	данные отсутствуют
45	15935.31	9769.81	данные отсутствуют	данные отсутствуют
45	15935.31	9769.81	данные отсутствуют	данные отсутствуют
45	15935.31	9769.81	данные отсутствуют	данные отсутствуют
46	15942.36	9752.24	данные отсутствуют	данные отсутствуют
46	15942.36	9752.24	данные отсутствуют	данные отсутствуют
46	15942.36	9752.24	данные отсутствуют	данные отсутствуют
46	15942.36	9752.24	данные отсутствуют	данные отсутствуют
47	15927.32	9789.7	данные отсутствуют	данные отсутствуют
47	15927.32	9789.7	данные отсутствуют	данные отсутствуют
47	15927.32	9789.7	данные отсутствуют	данные отсутствуют
47	15927.32	9789.7	данные отсутствуют	данные отсутствуют

Государственный регистратор		ФГИС ЕГРН
полное наименование должности	подпись	инициалы, фамилия

М.П.

Выписка из Единого государственного реестра недвижимости об объекте недвижимости

Сведения о частях земельного участка

Земельный участок			
(вид объекта недвижимости)			
Лист № __ Раздела 4.2	Всего листов раздела 4.2 : __	Всего разделов: __	Всего листов выписки: __
22.01.2021 № 99/2021/371322996			
Кадастровый номер:		55:36:040117:3047	

Номер точки	Координаты, м		Описание закрепления на местности	Средняя квадратическая погрешность определения координат характерных точек границы части земельного участка, м
	X	Y		
1	2	3	4	5
48	15924.55	9798.55	данные отсутствуют	данные отсутствуют
48	15924.55	9798.55	данные отсутствуют	данные отсутствуют
48	15924.55	9798.55	данные отсутствуют	данные отсутствуют
48	15924.55	9798.55	данные отсутствуют	данные отсутствуют
49	15942.63	9752.27	данные отсутствуют	данные отсутствуют
49	15942.63	9752.27	данные отсутствуют	данные отсутствуют
49	15942.63	9752.27	данные отсутствуют	данные отсутствуют
49	15942.63	9752.27	данные отсутствуют	данные отсутствуют
50	15935.31	9769.81	данные отсутствуют	данные отсутствуют
50	15935.31	9769.81	данные отсутствуют	данные отсутствуют
50	15935.31	9769.81	данные отсутствуют	данные отсутствуют
50	15935.31	9769.81	данные отсутствуют	данные отсутствуют
51	15927.32	9789.7	данные отсутствуют	данные отсутствуют
51	15927.32	9789.7	данные отсутствуют	данные отсутствуют
51	15927.32	9789.7	данные отсутствуют	данные отсутствуют
51	15927.32	9789.7	данные отсутствуют	данные отсутствуют
52	15924.55	9798.55	данные отсутствуют	данные отсутствуют
Государственный регистратор				ФГИС ЕГРН
полное наименование должности			подпись	инициалы, фамилия

М.П.

Выписка из Единого государственного реестра недвижимости об объекте недвижимости

Сведения о частях земельного участка

Земельный участок			
(вид объекта недвижимости)			
Лист № __ Раздела 4.2	Всего листов раздела 4.2 : __	Всего разделов: __	Всего листов выписки: __
22.01.2021 № 99/2021/371322996			
Кадастровый номер:		55:36:040117:3047	

Номер точки	Координаты, м		Описание закрепления на местности	Средняя квадратическая погрешность определения координат характерных точек границы части земельного участка, м
	X	Y		
1	2	3	4	5
52	15924.55	9798.55	данные отсутствуют	данные отсутствуют
52	15924.55	9798.55	данные отсутствуют	данные отсутствуют
52	15924.55	9798.55	данные отсутствуют	данные отсутствуют
53	16040.9	9709.25	данные отсутствуют	данные отсутствуют
53	16040.9	9709.25	данные отсутствуют	данные отсутствуют
53	16040.9	9709.25	данные отсутствуют	данные отсутствуют
53	16040.9	9709.25	данные отсутствуют	данные отсутствуют
54	16026.42	9715.59	данные отсутствуют	данные отсутствуют
54	16026.42	9715.59	данные отсутствуют	данные отсутствуют
54	16026.42	9715.59	данные отсутствуют	данные отсутствуют
54	16026.42	9715.59	данные отсутствуют	данные отсутствуют
55	16020.67	9718.18	данные отсутствуют	данные отсутствуют
55	16020.67	9718.18	данные отсутствуют	данные отсутствуют
55	16020.67	9718.18	данные отсутствуют	данные отсутствуют
55	16020.67	9718.18	данные отсутствуют	данные отсутствуют
56	16021.19	9720.44	данные отсутствуют	данные отсутствуют
56	16021.19	9720.44	данные отсутствуют	данные отсутствуют

Государственный регистратор		ФГИС ЕГРН
полное наименование должности	подпись	инициалы, фамилия

М.П.

Выписка из Единого государственного реестра недвижимости об объекте недвижимости

Сведения о частях земельного участка

Земельный участок			
(вид объекта недвижимости)			
Лист № __ Раздела 4.2	Всего листов раздела 4.2 : __	Всего разделов: __	Всего листов выписки: __
22.01.2021 № 99/2021/371322996			
Кадастровый номер:		55:36:040117:3047	

Номер точки	Координаты, м		Описание закрепления на местности	Средняя квадратическая погрешность определения координат характерных точек границы части земельного участка, м
	X	Y		
1	2	3	4	5
56	16021.19	9720.44	данные отсутствуют	данные отсутствуют
56	16021.19	9720.44	данные отсутствуют	данные отсутствуют
57	16006.67	9726.65	данные отсутствуют	данные отсутствуют
57	16006.67	9726.65	данные отсутствуют	данные отсутствуют
57	16006.67	9726.65	данные отсутствуют	данные отсутствуют
57	16006.67	9726.65	данные отсутствуют	данные отсутствуют
57	16006.67	9726.65	данные отсутствуют	данные отсутствуют
58	16007.66	9724.06	данные отсутствуют	данные отсутствуют
58	16007.66	9724.06	данные отсутствуют	данные отсутствуют
58	16007.66	9724.06	данные отсутствуют	данные отсутствуют
58	16007.66	9724.06	данные отсутствуют	данные отсутствуют
59	16018.87	9719.26	данные отсутствуют	данные отсутствуют
59	16018.87	9719.26	данные отсутствуют	данные отсутствуют
59	16018.87	9719.26	данные отсутствуют	данные отсутствуют
59	16018.87	9719.26	данные отсутствуют	данные отсутствуют
60	16018.73	9718.66	данные отсутствуют	данные отсутствуют
60	16018.73	9718.66	данные отсутствуют	данные отсутствуют
60	16018.73	9718.66	данные отсутствуют	данные отсутствуют

Государственный регистратор		ФГИС ЕГРН
полное наименование должности	подпись	инициалы, фамилия

М.П.

Выписка из Единого государственного реестра недвижимости об объекте недвижимости

Сведения о частях земельного участка

Земельный участок			
(вид объекта недвижимости)			
Лист № __ Раздела 4.2	Всего листов раздела 4.2 : __	Всего разделов: __	Всего листов выписки: __
22.01.2021 № 99/2021/371322996			
Кадастровый номер:		55:36:040117:3047	

Номер точки	Координаты, м		Описание закрепления на местности	Средняя квадратическая погрешность определения координат характерных точек границы части земельного участка, м
	X	Y		
1	2	3	4	5
60	16018.73	9718.66	данные отсутствуют	данные отсутствуют
61	16040.45	9709.41	данные отсутствуют	данные отсутствуют
61	16040.45	9709.41	данные отсутствуют	данные отсутствуют
61	16040.45	9709.41	данные отсутствуют	данные отсутствуют
61	16040.45	9709.41	данные отсутствуют	данные отсутствуют
62	16040.9	9709.25	данные отсутствуют	данные отсутствуют
62	16040.9	9709.25	данные отсутствуют	данные отсутствуют
62	16040.9	9709.25	данные отсутствуют	данные отсутствуют
62	16040.9	9709.25	данные отсутствуют	данные отсутствуют
63	16026.42	9715.59	данные отсутствуют	данные отсутствуют
63	16026.42	9715.59	данные отсутствуют	данные отсутствуют
63	16026.42	9715.59	данные отсутствуют	0.1
63	16026.42	9715.59	данные отсутствуют	данные отсутствуют
64	16020.67	9718.18	данные отсутствуют	данные отсутствуют
64	16020.67	9718.18	данные отсутствуют	данные отсутствуют
64	16020.67	9718.18	данные отсутствуют	0.1
64	16020.67	9718.18	данные отсутствуют	данные отсутствуют
Государственный регистратор				ФГИС ЕГРН
полное наименование должности			подпись	инициалы, фамилия

М.П.

Выписка из Единого государственного реестра недвижимости об объекте недвижимости

Сведения о частях земельного участка

Земельный участок			
(вид объекта недвижимости)			
Лист № __ Раздела 4.2	Всего листов раздела 4.2 : __	Всего разделов: __	Всего листов выписки: __
22.01.2021 № 99/2021/371322996			
Кадастровый номер:		55:36:040117:3047	

Номер точки	Координаты, м		Описание закрепления на местности	Средняя квадратическая погрешность определения координат характерных точек границы части земельного участка, м
	X	Y		
1	2	3	4	5
65	16021.19	9720.44	данные отсутствуют	данные отсутствуют
65	16021.19	9720.44	данные отсутствуют	данные отсутствуют
65	16021.19	9720.44	данные отсутствуют	0.1
65	16021.19	9720.44	данные отсутствуют	данные отсутствуют
66	16006.67	9726.65	данные отсутствуют	данные отсутствуют
66	16006.67	9726.65	данные отсутствуют	данные отсутствуют
66	16006.67	9726.65	данные отсутствуют	данные отсутствуют
66	16006.67	9726.65	данные отсутствуют	данные отсутствуют
67	16007.66	9724.06	данные отсутствуют	данные отсутствуют
67	16007.66	9724.06	данные отсутствуют	данные отсутствуют
67	16007.66	9724.06	данные отсутствуют	данные отсутствуют
67	16007.66	9724.06	данные отсутствуют	данные отсутствуют
68	16018.87	9719.26	данные отсутствуют	данные отсутствуют
68	16018.87	9719.26	данные отсутствуют	данные отсутствуют
68	16018.87	9719.26	данные отсутствуют	0.1
68	16018.87	9719.26	данные отсутствуют	данные отсутствуют
69	16018.73	9718.66	данные отсутствуют	данные отсутствуют

Государственный регистратор		ФГИС ЕГРН
полное наименование должности	подпись	инициалы, фамилия

М.П.

Выписка из Единого государственного реестра недвижимости об объекте недвижимости

Сведения о частях земельного участка

Земельный участок			
(вид объекта недвижимости)			
Лист № ___ Раздела 4.2	Всего листов раздела 4.2 : ___	Всего разделов: ___	Всего листов выписки: ___
22.01.2021 № 99/2021/371322996			
Кадастровый номер:		55:36:040117:3047	

Номер точки	Координаты, м		Описание закрепления на местности	Средняя квадратическая погрешность определения координат характерных точек границы части земельного участка, м
	X	Y		
1	2	3	4	5
69	16018.73	9718.66	данные отсутствуют	данные отсутствуют
69	16018.73	9718.66	данные отсутствуют	данные отсутствуют
69	16018.73	9718.66	данные отсутствуют	данные отсутствуют

Государственный регистратор		ФГИС ЕГРН
полное наименование должности	подпись	инициалы, фамилия

М.П.

Выписка из Единого государственного реестра недвижимости об объекте недвижимости
Сведения о частях земельного участка

Земельный участок					
(вид объекта недвижимости)					
Лист № ___ Раздела 4.2		Всего листов раздела 4.2 : ___		Всего разделов: ___	Всего листов выписки: ___
22.01.2021 № 99/2021/371322996					
Кадастровый номер:			55:36:040117:3047		
Сведения о характерных точках границы части (частей) земельного участка					
Учетный номер части: 2					
Система координат: МСК-48					
Зона №					
Номер точки	Координаты, м		Описание закрепления на местности	Средняя квадратическая погрешность определения координат характерных точек границы части земельного участка, м	
	X	Y			
1	2	3	4	5	
1	15925.7	9800.97	данные отсутствуют	данные отсутствуют	
1	15925.7	9800.97	данные отсутствуют	данные отсутствуют	
1	15925.7	9800.97	данные отсутствуют	данные отсутствуют	
1	15925.7	9800.97	данные отсутствуют	0.1	
2	15924.13	9797.66	данные отсутствуют	данные отсутствуют	
2	15924.13	9797.66	данные отсутствуют	данные отсутствуют	
2	15924.13	9797.66	данные отсутствуют	данные отсутствуют	
2	15924.13	9797.66	данные отсутствуют	0.3	
2	15924.13	9797.66	данные отсутствуют	данные отсутствуют	
2	15924.13	9797.66	данные отсутствуют	0.3	
2	15924.13	9797.66	данные отсутствуют	данные отсутствуют	
2	15924.13	9797.66	данные отсутствуют	данные отсутствуют	
3	15942.36	9752.24	данные отсутствуют	данные отсутствуют	
3	15942.36	9752.24	данные отсутствуют	0.3	
3	15942.36	9752.24	данные отсутствуют	данные отсутствуют	
3	15942.36	9752.24	данные отсутствуют	данные отсутствуют	
Государственный регистратор			ФГИС ЕГРН		
полное наименование должности			подпись		
			инициалы, фамилия		

М.П.

Выписка из Единого государственного реестра недвижимости об объекте недвижимости
Сведения о частях земельного участка

Земельный участок			
(вид объекта недвижимости)			
Лист № __ Раздела 4.2	Всего листов раздела 4.2 : __	Всего разделов: __	Всего листов выписки: __
22.01.2021 № 99/2021/371322996			
Кадастровый номер:		55:36:040117:3047	

Номер точки	Координаты, м		Описание закрепления на местности	Средняя квадратическая погрешность определения координат характерных точек границы части земельного участка, м
	X	Y		
1	2	3	4	5
7	16040.45	9709.41	данные отсутствуют	данные отсутствуют
7	16040.45	9709.41	данные отсутствуют	данные отсутствуют
7	16040.45	9709.41	данные отсутствуют	0.3
7	16040.45	9709.41	данные отсутствуют	данные отсутствуют
14	16067.48	9732.24	данные отсутствуют	данные отсутствуют
14	16067.48	9732.24	данные отсутствуют	данные отсутствуют
14	16067.48	9732.24	данные отсутствуют	данные отсутствуют
14	16067.48	9732.24	данные отсутствуют	0.3
15	16066.01	9735.44	данные отсутствуют	данные отсутствуют
15	16066.01	9735.44	данные отсутствуют	данные отсутствуют
15	16066.01	9735.44	данные отсутствуют	данные отсутствуют
15	16066.01	9735.44	данные отсутствуют	0.3
16	16054.27	9747.5	данные отсутствуют	данные отсутствуют
16	16054.27	9747.5	данные отсутствуют	данные отсутствуют
16	16054.27	9747.5	данные отсутствуют	данные отсутствуют
16	16054.27	9747.5	данные отсутствуют	0.3
17	16007.86	9767.15	данные отсутствуют	данные отсутствуют

Государственный регистратор		ФГИС ЕГРН
полное наименование должности	подпись	инициалы, фамилия

М.П.

Выписка из Единого государственного реестра недвижимости об объекте недвижимости

Сведения о частях земельного участка

Земельный участок			
(вид объекта недвижимости)			
Лист № __ Раздела 4.2	Всего листов раздела 4.2 : __	Всего разделов: __	Всего листов выписки: __
22.01.2021 № 99/2021/371322996			
Кадастровый номер:		55:36:040117:3047	

Номер точки	Координаты, м		Описание закрепления на местности	Средняя квадратическая погрешность определения координат характерных точек границы части земельного участка, м
	X	Y		
1	2	3	4	5
17	16007.86	9767.15	данные отсутствуют	данные отсутствуют
17	16007.86	9767.15	данные отсутствуют	данные отсутствуют
17	16007.86	9767.15	данные отсутствуют	0.3
18	16006.53	9763.98	данные отсутствуют	данные отсутствуют
18	16006.53	9763.98	данные отсутствуют	данные отсутствуют
18	16006.53	9763.98	данные отсутствуют	данные отсутствуют
18	16006.53	9763.98	данные отсутствуют	0.3
19	15992.87	9769.73	данные отсутствуют	данные отсутствуют
19	15992.87	9769.73	данные отсутствуют	данные отсутствуют
19	15992.87	9769.73	данные отсутствуют	данные отсутствуют
19	15992.87	9769.73	данные отсутствуют	0.3
20	15994.1	9772.64	данные отсутствуют	данные отсутствуют
20	15994.1	9772.64	данные отсутствуют	данные отсутствуют
20	15994.1	9772.64	данные отсутствуют	данные отсутствуют
20	15994.1	9772.64	данные отсутствуют	0.3
21	15926	9801.61	данные отсутствуют	данные отсутствуют
21	15926	9801.61	данные отсутствуют	данные отсутствуют

Государственный регистратор		ФГИС ЕГРН
полное наименование должности	подпись	инициалы, фамилия

М.П.

Выписка из Единого государственного реестра недвижимости об объекте недвижимости

Сведения о частях земельного участка

Земельный участок			
(вид объекта недвижимости)			
Лист № __ Раздела 4.2	Всего листов раздела 4.2 : __	Всего разделов: __	Всего листов выписки: __
22.01.2021 № 99/2021/371322996			
Кадастровый номер:		55:36:040117:3047	

Номер точки	Координаты, м		Описание закрепления на местности	Средняя квадратическая погрешность определения координат характерных точек границы части земельного участка, м
	X	Y		
1	2	3	4	5
21	15926	9801.61	данные отсутствуют	данные отсутствуют
22	15926	9801.61	данные отсутствуют	данные отсутствуют
22	15926	9801.61	данные отсутствуют	данные отсутствуют
22	15926	9801.61	данные отсутствуют	данные отсутствуют
22	15926	9801.61	данные отсутствуют	данные отсутствуют
23	15925.7	9800.97	данные отсутствуют	данные отсутствуют
23	15925.7	9800.97	данные отсутствуют	данные отсутствуют
23	15925.7	9800.97	данные отсутствуют	данные отсутствуют
23	15925.7	9800.97	данные отсутствуют	данные отсутствуют
24	15925.08	9799.67	данные отсутствуют	данные отсутствуют
24	15925.08	9799.67	данные отсутствуют	данные отсутствуют
24	15925.08	9799.67	данные отсутствуют	данные отсутствуют
24	15925.08	9799.67	данные отсутствуют	данные отсутствуют
25	15924.13	9797.66	данные отсутствуют	данные отсутствуют
25	15924.13	9797.66	данные отсутствуют	данные отсутствуют
25	15924.13	9797.66	данные отсутствуют	данные отсутствуют
25	15924.13	9797.66	данные отсутствуют	данные отсутствуют

Государственный регистратор		ФГИС ЕГРН
полное наименование должности	подпись	инициалы, фамилия

М.П.

Выписка из Единого государственного реестра недвижимости об объекте недвижимости

Сведения о частях земельного участка

Земельный участок			
(вид объекта недвижимости)			
Лист № __ Раздела 4.2	Всего листов раздела 4.2 : __	Всего разделов: __	Всего листов выписки: __
22.01.2021 № 99/2021/371322996			
Кадастровый номер:		55:36:040117:3047	

Номер точки	Координаты, м		Описание закрепления на местности	Средняя квадратическая погрешность определения координат характерных точек границы части земельного участка, м
	X	Y		
1	2	3	4	5
25	15924.13	9797.66	данные отсутствуют	данные отсутствуют
25	15924.13	9797.66	данные отсутствуют	данные отсутствуют
25	15924.13	9797.66	данные отсутствуют	данные отсутствуют
25	15924.13	9797.66	данные отсутствуют	данные отсутствуют
26	15924.86	9795.83	данные отсутствуют	данные отсутствуют
26	15924.86	9795.83	данные отсутствуют	данные отсутствуют
26	15924.86	9795.83	данные отсутствуют	данные отсутствуют
26	15924.86	9795.83	данные отсутствуют	данные отсутствуют
27	15927.77	9788.57	данные отсутствуют	данные отсутствуют
27	15927.77	9788.57	данные отсутствуют	данные отсутствуют
27	15927.77	9788.57	данные отсутствуют	данные отсутствуют
27	15927.77	9788.57	данные отсутствуют	данные отсутствуют
28	16019	9749.06	данные отсутствуют	данные отсутствуют
28	16019	9749.06	данные отсутствуют	данные отсутствуют
28	16019	9749.06	данные отсутствуют	данные отсутствуют
28	16019	9749.06	данные отсутствуют	данные отсутствуют
29	16066.11	9724.96	данные отсутствуют	данные отсутствуют
Государственный регистратор				ФГИС ЕГРН
полное наименование должности			подпись	инициалы, фамилия

М.П.

Выписка из Единого государственного реестра недвижимости об объекте недвижимости

Сведения о частях земельного участка

Земельный участок			
(вид объекта недвижимости)			
Лист № __ Раздела 4.2	Всего листов раздела 4.2 : __	Всего разделов: __	Всего листов выписки: __
22.01.2021 № 99/2021/371322996			
Кадастровый номер:		55:36:040117:3047	

Номер точки	Координаты, м		Описание закрепления на местности	Средняя квадратическая погрешность определения координат характерных точек границы части земельного участка, м
	X	Y		
1	2	3	4	5
29	16066.11	9724.96	данные отсутствуют	данные отсутствуют
29	16066.11	9724.96	данные отсутствуют	данные отсутствуют
29	16066.11	9724.96	данные отсутствуют	данные отсутствуют
30	16067.48	9732.24	данные отсутствуют	данные отсутствуют
30	16067.48	9732.24	данные отсутствуют	данные отсутствуют
30	16067.48	9732.24	данные отсутствуют	данные отсутствуют
30	16067.48	9732.24	данные отсутствуют	данные отсутствуют
31	16066.01	9735.44	данные отсутствуют	данные отсутствуют
31	16066.01	9735.44	данные отсутствуют	данные отсутствуют
31	16066.01	9735.44	данные отсутствуют	данные отсутствуют
31	16066.01	9735.44	данные отсутствуют	данные отсутствуют
32	16054.27	9747.5	данные отсутствуют	данные отсутствуют
32	16054.27	9747.5	данные отсутствуют	данные отсутствуют
32	16054.27	9747.5	данные отсутствуют	данные отсутствуют
32	16054.27	9747.5	данные отсутствуют	данные отсутствуют
33	16007.86	9767.15	данные отсутствуют	данные отсутствуют
33	16007.86	9767.15	данные отсутствуют	данные отсутствуют
Государственный регистратор				ФГИС ЕГРН
полное наименование должности			подпись	инициалы, фамилия

М.П.

Выписка из Единого государственного реестра недвижимости об объекте недвижимости

Сведения о частях земельного участка

Земельный участок			
(вид объекта недвижимости)			
Лист № __ Раздела 4.2	Всего листов раздела 4.2 : __	Всего разделов: __	Всего листов выписки: __
22.01.2021 № 99/2021/371322996			
Кадастровый номер:		55:36:040117:3047	

Номер точки	Координаты, м		Описание закрепления на местности	Средняя квадратическая погрешность определения координат характерных точек границы части земельного участка, м
	X	Y		
1	2	3	4	5
33	16007.86	9767.15	данные отсутствуют	данные отсутствуют
33	16007.86	9767.15	данные отсутствуют	данные отсутствуют
34	16006.53	9763.98	данные отсутствуют	данные отсутствуют
34	16006.53	9763.98	данные отсутствуют	данные отсутствуют
34	16006.53	9763.98	данные отсутствуют	данные отсутствуют
34	16006.53	9763.98	данные отсутствуют	данные отсутствуют
35	15992.87	9769.73	данные отсутствуют	данные отсутствуют
35	15992.87	9769.73	данные отсутствуют	данные отсутствуют
35	15992.87	9769.73	данные отсутствуют	данные отсутствуют
35	15992.87	9769.73	данные отсутствуют	данные отсутствуют
36	15994.1	9772.64	данные отсутствуют	данные отсутствуют
36	15994.1	9772.64	данные отсутствуют	данные отсутствуют
36	15994.1	9772.64	данные отсутствуют	данные отсутствуют
36	15994.1	9772.64	данные отсутствуют	данные отсутствуют
37	15925.08	9799.67	данные отсутствуют	данные отсутствуют
37	15925.08	9799.67	данные отсутствуют	данные отсутствуют
37	15925.08	9799.67	данные отсутствуют	данные отсутствуют

Государственный регистратор		ФГИС ЕГРН
полное наименование должности	подпись	инициалы, фамилия

М.П.

Выписка из Единого государственного реестра недвижимости об объекте недвижимости

Сведения о частях земельного участка

Земельный участок			
(вид объекта недвижимости)			
Лист № __ Раздела 4.2	Всего листов раздела 4.2 : __	Всего разделов: __	Всего листов выписки: __
22.01.2021 № 99/2021/371322996			
Кадастровый номер:		55:36:040117:3047	

Номер точки	Координаты, м		Описание закрепления на местности	Средняя квадратическая погрешность определения координат характерных точек границы части земельного участка, м
	X	Y		
1	2	3	4	5
37	15925.08	9799.67	данные отсутствуют	0.3
38	15924.86	9795.83	данные отсутствуют	данные отсутствуют
38	15924.86	9795.83	данные отсутствуют	данные отсутствуют
38	15924.86	9795.83	данные отсутствуют	данные отсутствуют
38	15924.86	9795.83	данные отсутствуют	0.3
39	15927.77	9788.57	данные отсутствуют	данные отсутствуют
39	15927.77	9788.57	данные отсутствуют	данные отсутствуют
39	15927.77	9788.57	данные отсутствуют	данные отсутствуют
39	15927.77	9788.57	данные отсутствуют	0.3
40	16019	9749.06	данные отсутствуют	данные отсутствуют
40	16019	9749.06	данные отсутствуют	данные отсутствуют
40	16019	9749.06	данные отсутствуют	данные отсутствуют
41	16066.11	9724.96	данные отсутствуют	данные отсутствуют
41	16066.11	9724.96	данные отсутствуют	данные отсутствуют
41	16066.11	9724.96	данные отсутствуют	данные отсутствуют
41	16066.11	9724.96	данные отсутствуют	0.3
42	15926	9801.61	данные отсутствуют	0.1

Государственный регистратор		ФГИС ЕГРН
полное наименование должности	подпись	инициалы, фамилия

М.П.

Выписка из Единого государственного реестра недвижимости об объекте недвижимости

Сведения о частях земельного участка

Земельный участок			
(вид объекта недвижимости)			
Лист № __ Раздела 4.2	Всего листов раздела 4.2 : __	Всего разделов: __	Всего листов выписки: __
22.01.2021 № 99/2021/371322996			
Кадастровый номер:		55:36:040117:3047	

Номер точки	Координаты, м		Описание закрепления на местности	Средняя квадратическая погрешность определения координат характерных точек границы части земельного участка, м
	X	Y		
1	2	3	4	5
43	16019	9749.06	данные отсутствуют	0.3
44	15942.63	9752.27	данные отсутствуют	данные отсутствуют
44	15942.63	9752.27	данные отсутствуют	данные отсутствуют
44	15942.63	9752.27	данные отсутствуют	данные отсутствуют
44	15942.63	9752.27	данные отсутствуют	данные отсутствуют
45	15935.31	9769.81	данные отсутствуют	данные отсутствуют
45	15935.31	9769.81	данные отсутствуют	данные отсутствуют
45	15935.31	9769.81	данные отсутствуют	данные отсутствуют
45	15935.31	9769.81	данные отсутствуют	данные отсутствуют
46	15942.36	9752.24	данные отсутствуют	данные отсутствуют
46	15942.36	9752.24	данные отсутствуют	данные отсутствуют
46	15942.36	9752.24	данные отсутствуют	данные отсутствуют
46	15942.36	9752.24	данные отсутствуют	данные отсутствуют
47	15927.32	9789.7	данные отсутствуют	данные отсутствуют
47	15927.32	9789.7	данные отсутствуют	данные отсутствуют
47	15927.32	9789.7	данные отсутствуют	данные отсутствуют
47	15927.32	9789.7	данные отсутствуют	данные отсутствуют

Государственный регистратор		ФГИС ЕГРН
полное наименование должности	подпись	инициалы, фамилия

М.П.

Выписка из Единого государственного реестра недвижимости об объекте недвижимости

Сведения о частях земельного участка

Земельный участок			
(вид объекта недвижимости)			
Лист № ___ Раздела 4.2	Всего листов раздела 4.2 : ___	Всего разделов: ___	Всего листов выписки: ___
22.01.2021 № 99/2021/371322996			
Кадастровый номер:		55:36:040117:3047	

Номер точки	Координаты, м		Описание закрепления на местности	Средняя квадратическая погрешность определения координат характерных точек границы части земельного участка, м
	X	Y		
1	2	3	4	5
48	15924.55	9798.55	данные отсутствуют	данные отсутствуют
48	15924.55	9798.55	данные отсутствуют	данные отсутствуют
48	15924.55	9798.55	данные отсутствуют	данные отсутствуют
48	15924.55	9798.55	данные отсутствуют	данные отсутствуют
49	15942.63	9752.27	данные отсутствуют	данные отсутствуют
49	15942.63	9752.27	данные отсутствуют	данные отсутствуют
49	15942.63	9752.27	данные отсутствуют	данные отсутствуют
49	15942.63	9752.27	данные отсутствуют	данные отсутствуют
50	15935.31	9769.81	данные отсутствуют	данные отсутствуют
50	15935.31	9769.81	данные отсутствуют	данные отсутствуют
50	15935.31	9769.81	данные отсутствуют	данные отсутствуют
50	15935.31	9769.81	данные отсутствуют	данные отсутствуют
51	15927.32	9789.7	данные отсутствуют	данные отсутствуют
51	15927.32	9789.7	данные отсутствуют	данные отсутствуют
51	15927.32	9789.7	данные отсутствуют	данные отсутствуют
51	15927.32	9789.7	данные отсутствуют	данные отсутствуют
52	15924.55	9798.55	данные отсутствуют	данные отсутствуют
Государственный регистратор				ФГИС ЕГРН
полное наименование должности			подпись	инициалы, фамилия

М.П.

Выписка из Единого государственного реестра недвижимости об объекте недвижимости

Сведения о частях земельного участка

Земельный участок			
(вид объекта недвижимости)			
Лист № ___ Раздела 4.2	Всего листов раздела 4.2 : ___	Всего разделов: ___	Всего листов выписки: ___
22.01.2021 № 99/2021/371322996			
Кадастровый номер:		55:36:040117:3047	

Номер точки	Координаты, м		Описание закрепления на местности	Средняя квадратическая погрешность определения координат характерных точек границы части земельного участка, м
	X	Y		
1	2	3	4	5
52	15924.55	9798.55	данные отсутствуют	данные отсутствуют
52	15924.55	9798.55	данные отсутствуют	данные отсутствуют
52	15924.55	9798.55	данные отсутствуют	данные отсутствуют
53	16040.9	9709.25	данные отсутствуют	данные отсутствуют
53	16040.9	9709.25	данные отсутствуют	данные отсутствуют
53	16040.9	9709.25	данные отсутствуют	данные отсутствуют
53	16040.9	9709.25	данные отсутствуют	данные отсутствуют
54	16026.42	9715.59	данные отсутствуют	данные отсутствуют
54	16026.42	9715.59	данные отсутствуют	данные отсутствуют
54	16026.42	9715.59	данные отсутствуют	данные отсутствуют
54	16026.42	9715.59	данные отсутствуют	данные отсутствуют
55	16020.67	9718.18	данные отсутствуют	данные отсутствуют
55	16020.67	9718.18	данные отсутствуют	данные отсутствуют
55	16020.67	9718.18	данные отсутствуют	данные отсутствуют
55	16020.67	9718.18	данные отсутствуют	данные отсутствуют
56	16021.19	9720.44	данные отсутствуют	данные отсутствуют
56	16021.19	9720.44	данные отсутствуют	данные отсутствуют
Государственный регистратор				ФГИС ЕГРН
полное наименование должности			подпись	инициалы, фамилия

М.П.

Выписка из Единого государственного реестра недвижимости об объекте недвижимости

Сведения о частях земельного участка

Земельный участок			
(вид объекта недвижимости)			
Лист № __ Раздела 4.2	Всего листов раздела 4.2 : __	Всего разделов: __	Всего листов выписки: __
22.01.2021 № 99/2021/371322996			
Кадастровый номер:		55:36:040117:3047	

Номер точки	Координаты, м		Описание закрепления на местности	Средняя квадратическая погрешность определения координат характерных точек границы части земельного участка, м
	X	Y		
1	2	3	4	5
56	16021.19	9720.44	данные отсутствуют	данные отсутствуют
56	16021.19	9720.44	данные отсутствуют	данные отсутствуют
57	16006.67	9726.65	данные отсутствуют	данные отсутствуют
57	16006.67	9726.65	данные отсутствуют	данные отсутствуют
57	16006.67	9726.65	данные отсутствуют	данные отсутствуют
57	16006.67	9726.65	данные отсутствуют	данные отсутствуют
57	16006.67	9726.65	данные отсутствуют	данные отсутствуют
58	16007.66	9724.06	данные отсутствуют	данные отсутствуют
58	16007.66	9724.06	данные отсутствуют	данные отсутствуют
58	16007.66	9724.06	данные отсутствуют	данные отсутствуют
58	16007.66	9724.06	данные отсутствуют	данные отсутствуют
59	16018.87	9719.26	данные отсутствуют	данные отсутствуют
59	16018.87	9719.26	данные отсутствуют	данные отсутствуют
59	16018.87	9719.26	данные отсутствуют	данные отсутствуют
59	16018.87	9719.26	данные отсутствуют	данные отсутствуют
60	16018.73	9718.66	данные отсутствуют	данные отсутствуют
60	16018.73	9718.66	данные отсутствуют	данные отсутствуют
60	16018.73	9718.66	данные отсутствуют	данные отсутствуют

Государственный регистратор		ФГИС ЕГРН
полное наименование должности	подпись	инициалы, фамилия

М.П.

Выписка из Единого государственного реестра недвижимости об объекте недвижимости

Сведения о частях земельного участка

Земельный участок			
(вид объекта недвижимости)			
Лист № ___ Раздела 4.2	Всего листов раздела 4.2 : ___	Всего разделов: ___	Всего листов выписки: ___
22.01.2021 № 99/2021/371322996			
Кадастровый номер:		55:36:040117:3047	

Номер точки	Координаты, м		Описание закрепления на местности	Средняя квадратическая погрешность определения координат характерных точек границы части земельного участка, м
	X	Y		
1	2	3	4	5
60	16018.73	9718.66	данные отсутствуют	данные отсутствуют
61	16040.45	9709.41	данные отсутствуют	данные отсутствуют
61	16040.45	9709.41	данные отсутствуют	данные отсутствуют
61	16040.45	9709.41	данные отсутствуют	данные отсутствуют
61	16040.45	9709.41	данные отсутствуют	данные отсутствуют
62	16040.9	9709.25	данные отсутствуют	данные отсутствуют
62	16040.9	9709.25	данные отсутствуют	данные отсутствуют
62	16040.9	9709.25	данные отсутствуют	данные отсутствуют
62	16040.9	9709.25	данные отсутствуют	данные отсутствуют
63	16026.42	9715.59	данные отсутствуют	данные отсутствуют
63	16026.42	9715.59	данные отсутствуют	данные отсутствуют
63	16026.42	9715.59	данные отсутствуют	0.1
63	16026.42	9715.59	данные отсутствуют	данные отсутствуют
64	16020.67	9718.18	данные отсутствуют	данные отсутствуют
64	16020.67	9718.18	данные отсутствуют	данные отсутствуют
64	16020.67	9718.18	данные отсутствуют	0.1
64	16020.67	9718.18	данные отсутствуют	данные отсутствуют
Государственный регистратор				ФГИС ЕГРН
полное наименование должности			подпись	инициалы, фамилия

М.П.

Выписка из Единого государственного реестра недвижимости об объекте недвижимости

Сведения о частях земельного участка

Земельный участок			
(вид объекта недвижимости)			
Лист № __ Раздела 4.2	Всего листов раздела 4.2 : __	Всего разделов: __	Всего листов выписки: __
22.01.2021 № 99/2021/371322996			
Кадастровый номер:		55:36:040117:3047	

Номер точки	Координаты, м		Описание закрепления на местности	Средняя квадратическая погрешность определения координат характерных точек границы части земельного участка, м
	X	Y		
1	2	3	4	5
65	16021.19	9720.44	данные отсутствуют	данные отсутствуют
65	16021.19	9720.44	данные отсутствуют	данные отсутствуют
65	16021.19	9720.44	данные отсутствуют	0.1
65	16021.19	9720.44	данные отсутствуют	данные отсутствуют
66	16006.67	9726.65	данные отсутствуют	данные отсутствуют
66	16006.67	9726.65	данные отсутствуют	данные отсутствуют
66	16006.67	9726.65	данные отсутствуют	данные отсутствуют
66	16006.67	9726.65	данные отсутствуют	данные отсутствуют
67	16007.66	9724.06	данные отсутствуют	данные отсутствуют
67	16007.66	9724.06	данные отсутствуют	данные отсутствуют
67	16007.66	9724.06	данные отсутствуют	данные отсутствуют
67	16007.66	9724.06	данные отсутствуют	данные отсутствуют
68	16018.87	9719.26	данные отсутствуют	данные отсутствуют
68	16018.87	9719.26	данные отсутствуют	данные отсутствуют
68	16018.87	9719.26	данные отсутствуют	0.1
68	16018.87	9719.26	данные отсутствуют	данные отсутствуют
69	16018.73	9718.66	данные отсутствуют	данные отсутствуют

Государственный регистратор		ФГИС ЕГРН
полное наименование должности	подпись	инициалы, фамилия

М.П.

Выписка из Единого государственного реестра недвижимости об объекте недвижимости

Сведения о частях земельного участка

Земельный участок			
(вид объекта недвижимости)			
Лист № ___ Раздела 4.2	Всего листов раздела 4.2 : ___	Всего разделов: ___	Всего листов выписки: ___
22.01.2021 № 99/2021/371322996			
Кадастровый номер:		55:36:040117:3047	

Номер точки	Координаты, м		Описание закрепления на местности	Средняя квадратическая погрешность определения координат характерных точек границы части земельного участка, м
	X	Y		
1	2	3	4	5
69	16018.73	9718.66	данные отсутствуют	данные отсутствуют
69	16018.73	9718.66	данные отсутствуют	данные отсутствуют
69	16018.73	9718.66	данные отсутствуют	данные отсутствуют

Государственный регистратор		ФГИС ЕГРН
полное наименование должности	подпись	инициалы, фамилия

М.П.

Выписка из Единого государственного реестра недвижимости об объекте недвижимости
Сведения о частях земельного участка

Земельный участок				
(вид объекта недвижимости)				
Лист № __ Раздела 4.2		Всего листов раздела 4.2 : __		Всего разделов: __
Всего листов выписки: __				
22.01.2021 № 99/2021/371322996				
Кадастровый номер:			55:36:040117:3047	
Сведения о характерных точках границы части (частей) земельного участка				
Учетный номер части: 2				
Система координат: МСК-76				
Зона №				
Номер точки	Координаты, м		Описание закрепления на местности	Средняя квадратическая погрешность определения координат характерных точек границы части земельного участка, м
	X	Y		
1	2	3	4	5
1	15925.7	9800.97	данные отсутствуют	данные отсутствуют
1	15925.7	9800.97	данные отсутствуют	данные отсутствуют
1	15925.7	9800.97	данные отсутствуют	данные отсутствуют
1	15925.7	9800.97	данные отсутствуют	0.1
2	15924.13	9797.66	данные отсутствуют	данные отсутствуют
2	15924.13	9797.66	данные отсутствуют	данные отсутствуют
2	15924.13	9797.66	данные отсутствуют	данные отсутствуют
2	15924.13	9797.66	данные отсутствуют	0.3
2	15924.13	9797.66	данные отсутствуют	данные отсутствуют
2	15924.13	9797.66	данные отсутствуют	0.3
2	15924.13	9797.66	данные отсутствуют	данные отсутствуют
2	15924.13	9797.66	данные отсутствуют	данные отсутствуют
2	15924.13	9797.66	данные отсутствуют	данные отсутствуют
3	15942.36	9752.24	данные отсутствуют	данные отсутствуют
3	15942.36	9752.24	данные отсутствуют	0.3
3	15942.36	9752.24	данные отсутствуют	данные отсутствуют
3	15942.36	9752.24	данные отсутствуют	данные отсутствуют
Государственный регистратор			ФГИС ЕГРН	
полное наименование должности			подпись	
			инициалы, фамилия	

М.П.

Выписка из Единого государственного реестра недвижимости об объекте недвижимости

Сведения о частях земельного участка

Земельный участок			
(вид объекта недвижимости)			
Лист № __ Раздела 4.2	Всего листов раздела 4.2 : __	Всего разделов: __	Всего листов выписки: __
22.01.2021 № 99/2021/371322996			
Кадастровый номер:		55:36:040117:3047	

Номер точки	Координаты, м		Описание закрепления на местности	Средняя квадратическая погрешность определения координат характерных точек границы части земельного участка, м
	X	Y		
1	2	3	4	5
7	16040.45	9709.41	данные отсутствуют	данные отсутствуют
7	16040.45	9709.41	данные отсутствуют	данные отсутствуют
7	16040.45	9709.41	данные отсутствуют	0.3
7	16040.45	9709.41	данные отсутствуют	данные отсутствуют
14	16067.48	9732.24	данные отсутствуют	данные отсутствуют
14	16067.48	9732.24	данные отсутствуют	данные отсутствуют
14	16067.48	9732.24	данные отсутствуют	данные отсутствуют
14	16067.48	9732.24	данные отсутствуют	0.3
15	16066.01	9735.44	данные отсутствуют	данные отсутствуют
15	16066.01	9735.44	данные отсутствуют	данные отсутствуют
15	16066.01	9735.44	данные отсутствуют	данные отсутствуют
15	16066.01	9735.44	данные отсутствуют	0.3
16	16054.27	9747.5	данные отсутствуют	данные отсутствуют
16	16054.27	9747.5	данные отсутствуют	данные отсутствуют
16	16054.27	9747.5	данные отсутствуют	данные отсутствуют
16	16054.27	9747.5	данные отсутствуют	0.3
17	16007.86	9767.15	данные отсутствуют	данные отсутствуют
Государственный регистратор				ФГИС ЕГРН
полное наименование должности			подпись	инициалы, фамилия

М.П.

Выписка из Единого государственного реестра недвижимости об объекте недвижимости
Сведения о частях земельного участка

Земельный участок			
(вид объекта недвижимости)			
Лист № __ Раздела 4.2	Всего листов раздела 4.2 : __	Всего разделов: __	Всего листов выписки: __
22.01.2021 № 99/2021/371322996			
Кадастровый номер:		55:36:040117:3047	

Номер точки	Координаты, м		Описание закрепления на местности	Средняя квадратическая погрешность определения координат характерных точек границы части земельного участка, м
	X	Y		
1	2	3	4	5
17	16007.86	9767.15	данные отсутствуют	данные отсутствуют
17	16007.86	9767.15	данные отсутствуют	данные отсутствуют
17	16007.86	9767.15	данные отсутствуют	0.3
18	16006.53	9763.98	данные отсутствуют	данные отсутствуют
18	16006.53	9763.98	данные отсутствуют	данные отсутствуют
18	16006.53	9763.98	данные отсутствуют	данные отсутствуют
18	16006.53	9763.98	данные отсутствуют	0.3
19	15992.87	9769.73	данные отсутствуют	данные отсутствуют
19	15992.87	9769.73	данные отсутствуют	данные отсутствуют
19	15992.87	9769.73	данные отсутствуют	данные отсутствуют
19	15992.87	9769.73	данные отсутствуют	0.3
20	15994.1	9772.64	данные отсутствуют	данные отсутствуют
20	15994.1	9772.64	данные отсутствуют	данные отсутствуют
20	15994.1	9772.64	данные отсутствуют	данные отсутствуют
20	15994.1	9772.64	данные отсутствуют	0.3
21	15926	9801.61	данные отсутствуют	данные отсутствуют
21	15926	9801.61	данные отсутствуют	данные отсутствуют

Государственный регистратор		ФГИС ЕГРН
полное наименование должности	подпись	инициалы, фамилия

М.П.

Выписка из Единого государственного реестра недвижимости об объекте недвижимости

Сведения о частях земельного участка

Земельный участок			
(вид объекта недвижимости)			
Лист № __ Раздела 4.2	Всего листов раздела 4.2 : __	Всего разделов: __	Всего листов выписки: __
22.01.2021 № 99/2021/371322996			
Кадастровый номер:		55:36:040117:3047	

Номер точки	Координаты, м		Описание закрепления на местности	Средняя квадратическая погрешность определения координат характерных точек границы части земельного участка, м
	X	Y		
1	2	3	4	5
21	15926	9801.61	данные отсутствуют	данные отсутствуют
22	15926	9801.61	данные отсутствуют	данные отсутствуют
22	15926	9801.61	данные отсутствуют	данные отсутствуют
22	15926	9801.61	данные отсутствуют	данные отсутствуют
22	15926	9801.61	данные отсутствуют	данные отсутствуют
23	15925.7	9800.97	данные отсутствуют	данные отсутствуют
23	15925.7	9800.97	данные отсутствуют	данные отсутствуют
23	15925.7	9800.97	данные отсутствуют	данные отсутствуют
23	15925.7	9800.97	данные отсутствуют	данные отсутствуют
24	15925.08	9799.67	данные отсутствуют	данные отсутствуют
24	15925.08	9799.67	данные отсутствуют	данные отсутствуют
24	15925.08	9799.67	данные отсутствуют	данные отсутствуют
24	15925.08	9799.67	данные отсутствуют	данные отсутствуют
25	15924.13	9797.66	данные отсутствуют	данные отсутствуют
25	15924.13	9797.66	данные отсутствуют	данные отсутствуют
25	15924.13	9797.66	данные отсутствуют	данные отсутствуют
25	15924.13	9797.66	данные отсутствуют	данные отсутствуют

Государственный регистратор		ФГИС ЕГРН
полное наименование должности	подпись	инициалы, фамилия

М.П.

Выписка из Единого государственного реестра недвижимости об объекте недвижимости

Сведения о частях земельного участка

Земельный участок			
(вид объекта недвижимости)			
Лист № __ Раздела 4.2	Всего листов раздела 4.2 : __	Всего разделов: __	Всего листов выписки: __
22.01.2021 № 99/2021/371322996			
Кадастровый номер:		55:36:040117:3047	

Номер точки	Координаты, м		Описание закрепления на местности	Средняя квадратическая погрешность определения координат характерных точек границы части земельного участка, м
	X	Y		
1	2	3	4	5
25	15924.13	9797.66	данные отсутствуют	данные отсутствуют
25	15924.13	9797.66	данные отсутствуют	данные отсутствуют
25	15924.13	9797.66	данные отсутствуют	данные отсутствуют
25	15924.13	9797.66	данные отсутствуют	данные отсутствуют
26	15924.86	9795.83	данные отсутствуют	данные отсутствуют
26	15924.86	9795.83	данные отсутствуют	данные отсутствуют
26	15924.86	9795.83	данные отсутствуют	данные отсутствуют
26	15924.86	9795.83	данные отсутствуют	данные отсутствуют
27	15927.77	9788.57	данные отсутствуют	данные отсутствуют
27	15927.77	9788.57	данные отсутствуют	данные отсутствуют
27	15927.77	9788.57	данные отсутствуют	данные отсутствуют
27	15927.77	9788.57	данные отсутствуют	данные отсутствуют
28	16019	9749.06	данные отсутствуют	данные отсутствуют
28	16019	9749.06	данные отсутствуют	данные отсутствуют
28	16019	9749.06	данные отсутствуют	данные отсутствуют
28	16019	9749.06	данные отсутствуют	данные отсутствуют
29	16066.11	9724.96	данные отсутствуют	данные отсутствуют

Государственный регистратор		ФГИС ЕГРН
полное наименование должности	подпись	инициалы, фамилия

М.П.

Выписка из Единого государственного реестра недвижимости об объекте недвижимости

Сведения о частях земельного участка

Земельный участок			
(вид объекта недвижимости)			
Лист № __ Раздела 4.2	Всего листов раздела 4.2 : __	Всего разделов: __	Всего листов выписки: __
22.01.2021 № 99/2021/371322996			
Кадастровый номер:		55:36:040117:3047	

Номер точки	Координаты, м		Описание закрепления на местности	Средняя квадратическая погрешность определения координат характерных точек границы части земельного участка, м
	X	Y		
1	2	3	4	5
29	16066.11	9724.96	данные отсутствуют	данные отсутствуют
29	16066.11	9724.96	данные отсутствуют	данные отсутствуют
29	16066.11	9724.96	данные отсутствуют	данные отсутствуют
30	16067.48	9732.24	данные отсутствуют	данные отсутствуют
30	16067.48	9732.24	данные отсутствуют	данные отсутствуют
30	16067.48	9732.24	данные отсутствуют	данные отсутствуют
30	16067.48	9732.24	данные отсутствуют	данные отсутствуют
31	16066.01	9735.44	данные отсутствуют	данные отсутствуют
31	16066.01	9735.44	данные отсутствуют	данные отсутствуют
31	16066.01	9735.44	данные отсутствуют	данные отсутствуют
31	16066.01	9735.44	данные отсутствуют	данные отсутствуют
32	16054.27	9747.5	данные отсутствуют	данные отсутствуют
32	16054.27	9747.5	данные отсутствуют	данные отсутствуют
32	16054.27	9747.5	данные отсутствуют	данные отсутствуют
32	16054.27	9747.5	данные отсутствуют	данные отсутствуют
33	16007.86	9767.15	данные отсутствуют	данные отсутствуют
33	16007.86	9767.15	данные отсутствуют	данные отсутствуют
Государственный регистратор				ФГИС ЕГРН
полное наименование должности			подпись	инициалы, фамилия

М.П.

Выписка из Единого государственного реестра недвижимости об объекте недвижимости

Сведения о частях земельного участка

Земельный участок			
(вид объекта недвижимости)			
Лист № __ Раздела 4.2	Всего листов раздела 4.2 : __	Всего разделов: __	Всего листов выписки: __
22.01.2021 № 99/2021/371322996			
Кадастровый номер:		55:36:040117:3047	

Номер точки	Координаты, м		Описание закрепления на местности	Средняя квадратическая погрешность определения координат характерных точек границы части земельного участка, м
	X	Y		
1	2	3	4	5
33	16007.86	9767.15	данные отсутствуют	данные отсутствуют
33	16007.86	9767.15	данные отсутствуют	данные отсутствуют
34	16006.53	9763.98	данные отсутствуют	данные отсутствуют
34	16006.53	9763.98	данные отсутствуют	данные отсутствуют
34	16006.53	9763.98	данные отсутствуют	данные отсутствуют
34	16006.53	9763.98	данные отсутствуют	данные отсутствуют
35	15992.87	9769.73	данные отсутствуют	данные отсутствуют
35	15992.87	9769.73	данные отсутствуют	данные отсутствуют
35	15992.87	9769.73	данные отсутствуют	данные отсутствуют
35	15992.87	9769.73	данные отсутствуют	данные отсутствуют
36	15994.1	9772.64	данные отсутствуют	данные отсутствуют
36	15994.1	9772.64	данные отсутствуют	данные отсутствуют
36	15994.1	9772.64	данные отсутствуют	данные отсутствуют
36	15994.1	9772.64	данные отсутствуют	данные отсутствуют
37	15925.08	9799.67	данные отсутствуют	данные отсутствуют
37	15925.08	9799.67	данные отсутствуют	данные отсутствуют
37	15925.08	9799.67	данные отсутствуют	данные отсутствуют

Государственный регистратор		ФГИС ЕГРН
полное наименование должности	подпись	инициалы, фамилия

М.П.

Выписка из Единого государственного реестра недвижимости об объекте недвижимости
Сведения о частях земельного участка

Земельный участок			
(вид объекта недвижимости)			
Лист № __ Раздела 4.2	Всего листов раздела 4.2 : __	Всего разделов: __	Всего листов выписки: __
22.01.2021 № 99/2021/371322996			
Кадастровый номер:		55:36:040117:3047	

Номер точки	Координаты, м		Описание закрепления на местности	Средняя квадратическая погрешность определения координат характерных точек границы части земельного участка, м
	X	Y		
1	2	3	4	5
37	15925.08	9799.67	данные отсутствуют	0.3
38	15924.86	9795.83	данные отсутствуют	данные отсутствуют
38	15924.86	9795.83	данные отсутствуют	данные отсутствуют
38	15924.86	9795.83	данные отсутствуют	данные отсутствуют
38	15924.86	9795.83	данные отсутствуют	0.3
39	15927.77	9788.57	данные отсутствуют	данные отсутствуют
39	15927.77	9788.57	данные отсутствуют	данные отсутствуют
39	15927.77	9788.57	данные отсутствуют	данные отсутствуют
39	15927.77	9788.57	данные отсутствуют	0.3
40	16019	9749.06	данные отсутствуют	данные отсутствуют
40	16019	9749.06	данные отсутствуют	данные отсутствуют
40	16019	9749.06	данные отсутствуют	данные отсутствуют
41	16066.11	9724.96	данные отсутствуют	данные отсутствуют
41	16066.11	9724.96	данные отсутствуют	данные отсутствуют
41	16066.11	9724.96	данные отсутствуют	данные отсутствуют
41	16066.11	9724.96	данные отсутствуют	0.3
42	15926	9801.61	данные отсутствуют	0.1

Государственный регистратор		ФГИС ЕГРН
полное наименование должности	подпись	инициалы, фамилия

М.П.

Выписка из Единого государственного реестра недвижимости об объекте недвижимости

Сведения о частях земельного участка

Земельный участок			
(вид объекта недвижимости)			
Лист № __ Раздела 4.2	Всего листов раздела 4.2 : __	Всего разделов: __	Всего листов выписки: __
22.01.2021 № 99/2021/371322996			
Кадастровый номер:		55:36:040117:3047	

Номер точки	Координаты, м		Описание закрепления на местности	Средняя квадратическая погрешность определения координат характерных точек границы части земельного участка, м
	X	Y		
1	2	3	4	5
43	16019	9749.06	данные отсутствуют	0.3
44	15942.63	9752.27	данные отсутствуют	данные отсутствуют
44	15942.63	9752.27	данные отсутствуют	данные отсутствуют
44	15942.63	9752.27	данные отсутствуют	данные отсутствуют
44	15942.63	9752.27	данные отсутствуют	данные отсутствуют
45	15935.31	9769.81	данные отсутствуют	данные отсутствуют
45	15935.31	9769.81	данные отсутствуют	данные отсутствуют
45	15935.31	9769.81	данные отсутствуют	данные отсутствуют
45	15935.31	9769.81	данные отсутствуют	данные отсутствуют
46	15942.36	9752.24	данные отсутствуют	данные отсутствуют
46	15942.36	9752.24	данные отсутствуют	данные отсутствуют
46	15942.36	9752.24	данные отсутствуют	данные отсутствуют
46	15942.36	9752.24	данные отсутствуют	данные отсутствуют
47	15927.32	9789.7	данные отсутствуют	данные отсутствуют
47	15927.32	9789.7	данные отсутствуют	данные отсутствуют
47	15927.32	9789.7	данные отсутствуют	данные отсутствуют
47	15927.32	9789.7	данные отсутствуют	данные отсутствуют

Государственный регистратор		ФГИС ЕГРН
полное наименование должности	подпись	инициалы, фамилия

М.П.

Выписка из Единого государственного реестра недвижимости об объекте недвижимости

Сведения о частях земельного участка

Земельный участок			
(вид объекта недвижимости)			
Лист № ___ Раздела 4.2	Всего листов раздела 4.2 : ___	Всего разделов: ___	Всего листов выписки: ___
22.01.2021 № 99/2021/371322996			
Кадастровый номер:		55:36:040117:3047	

Номер точки	Координаты, м		Описание закрепления на местности	Средняя квадратическая погрешность определения координат характерных точек границы части земельного участка, м
	X	Y		
1	2	3	4	5
48	15924.55	9798.55	данные отсутствуют	данные отсутствуют
48	15924.55	9798.55	данные отсутствуют	данные отсутствуют
48	15924.55	9798.55	данные отсутствуют	данные отсутствуют
48	15924.55	9798.55	данные отсутствуют	данные отсутствуют
49	15942.63	9752.27	данные отсутствуют	данные отсутствуют
49	15942.63	9752.27	данные отсутствуют	данные отсутствуют
49	15942.63	9752.27	данные отсутствуют	данные отсутствуют
49	15942.63	9752.27	данные отсутствуют	данные отсутствуют
50	15935.31	9769.81	данные отсутствуют	данные отсутствуют
50	15935.31	9769.81	данные отсутствуют	данные отсутствуют
50	15935.31	9769.81	данные отсутствуют	данные отсутствуют
50	15935.31	9769.81	данные отсутствуют	данные отсутствуют
51	15927.32	9789.7	данные отсутствуют	данные отсутствуют
51	15927.32	9789.7	данные отсутствуют	данные отсутствуют
51	15927.32	9789.7	данные отсутствуют	данные отсутствуют
51	15927.32	9789.7	данные отсутствуют	данные отсутствуют
52	15924.55	9798.55	данные отсутствуют	данные отсутствуют

Государственный регистратор		ФГИС ЕГРН
полное наименование должности	подпись	инициалы, фамилия

М.П.

Выписка из Единого государственного реестра недвижимости об объекте недвижимости

Сведения о частях земельного участка

Земельный участок			
(вид объекта недвижимости)			
Лист № ___ Раздела 4.2	Всего листов раздела 4.2 : ___	Всего разделов: ___	Всего листов выписки: ___
22.01.2021 № 99/2021/371322996			
Кадастровый номер:		55:36:040117:3047	

Номер точки	Координаты, м		Описание закрепления на местности	Средняя квадратическая погрешность определения координат характерных точек границы части земельного участка, м
	X	Y		
1	2	3	4	5
52	15924.55	9798.55	данные отсутствуют	данные отсутствуют
52	15924.55	9798.55	данные отсутствуют	данные отсутствуют
52	15924.55	9798.55	данные отсутствуют	данные отсутствуют
53	16040.9	9709.25	данные отсутствуют	данные отсутствуют
53	16040.9	9709.25	данные отсутствуют	данные отсутствуют
53	16040.9	9709.25	данные отсутствуют	данные отсутствуют
53	16040.9	9709.25	данные отсутствуют	данные отсутствуют
54	16026.42	9715.59	данные отсутствуют	данные отсутствуют
54	16026.42	9715.59	данные отсутствуют	данные отсутствуют
54	16026.42	9715.59	данные отсутствуют	данные отсутствуют
54	16026.42	9715.59	данные отсутствуют	данные отсутствуют
55	16020.67	9718.18	данные отсутствуют	данные отсутствуют
55	16020.67	9718.18	данные отсутствуют	данные отсутствуют
55	16020.67	9718.18	данные отсутствуют	данные отсутствуют
55	16020.67	9718.18	данные отсутствуют	данные отсутствуют
56	16021.19	9720.44	данные отсутствуют	данные отсутствуют
56	16021.19	9720.44	данные отсутствуют	данные отсутствуют

Государственный регистратор		ФГИС ЕГРН
полное наименование должности	подпись	инициалы, фамилия

М.П.

Выписка из Единого государственного реестра недвижимости об объекте недвижимости

Сведения о частях земельного участка

Земельный участок			
(вид объекта недвижимости)			
Лист № __ Раздела 4.2	Всего листов раздела 4.2 : __	Всего разделов: __	Всего листов выписки: __
22.01.2021 № 99/2021/371322996			
Кадастровый номер:		55:36:040117:3047	

Номер точки	Координаты, м		Описание закрепления на местности	Средняя квадратическая погрешность определения координат характерных точек границы части земельного участка, м
	X	Y		
1	2	3	4	5
56	16021.19	9720.44	данные отсутствуют	данные отсутствуют
56	16021.19	9720.44	данные отсутствуют	данные отсутствуют
57	16006.67	9726.65	данные отсутствуют	данные отсутствуют
57	16006.67	9726.65	данные отсутствуют	данные отсутствуют
57	16006.67	9726.65	данные отсутствуют	данные отсутствуют
57	16006.67	9726.65	данные отсутствуют	данные отсутствуют
57	16006.67	9726.65	данные отсутствуют	данные отсутствуют
58	16007.66	9724.06	данные отсутствуют	данные отсутствуют
58	16007.66	9724.06	данные отсутствуют	данные отсутствуют
58	16007.66	9724.06	данные отсутствуют	данные отсутствуют
58	16007.66	9724.06	данные отсутствуют	данные отсутствуют
59	16018.87	9719.26	данные отсутствуют	данные отсутствуют
59	16018.87	9719.26	данные отсутствуют	данные отсутствуют
59	16018.87	9719.26	данные отсутствуют	данные отсутствуют
59	16018.87	9719.26	данные отсутствуют	данные отсутствуют
60	16018.73	9718.66	данные отсутствуют	данные отсутствуют
60	16018.73	9718.66	данные отсутствуют	данные отсутствуют
60	16018.73	9718.66	данные отсутствуют	данные отсутствуют
Государственный регистратор				ФГИС ЕГРН
полное наименование должности			подпись	инициалы, фамилия

М.П.

Выписка из Единого государственного реестра недвижимости об объекте недвижимости

Сведения о частях земельного участка

Земельный участок			
(вид объекта недвижимости)			
Лист № __ Раздела 4.2	Всего листов раздела 4.2 : __	Всего разделов: __	Всего листов выписки: __
22.01.2021 № 99/2021/371322996			
Кадастровый номер:		55:36:040117:3047	

Номер точки	Координаты, м		Описание закрепления на местности	Средняя квадратическая погрешность определения координат характерных точек границы части земельного участка, м
	X	Y		
1	2	3	4	5
60	16018.73	9718.66	данные отсутствуют	данные отсутствуют
61	16040.45	9709.41	данные отсутствуют	данные отсутствуют
61	16040.45	9709.41	данные отсутствуют	данные отсутствуют
61	16040.45	9709.41	данные отсутствуют	данные отсутствуют
61	16040.45	9709.41	данные отсутствуют	данные отсутствуют
62	16040.9	9709.25	данные отсутствуют	данные отсутствуют
62	16040.9	9709.25	данные отсутствуют	данные отсутствуют
62	16040.9	9709.25	данные отсутствуют	данные отсутствуют
62	16040.9	9709.25	данные отсутствуют	данные отсутствуют
63	16026.42	9715.59	данные отсутствуют	данные отсутствуют
63	16026.42	9715.59	данные отсутствуют	данные отсутствуют
63	16026.42	9715.59	данные отсутствуют	0.1
63	16026.42	9715.59	данные отсутствуют	данные отсутствуют
64	16020.67	9718.18	данные отсутствуют	данные отсутствуют
64	16020.67	9718.18	данные отсутствуют	данные отсутствуют
64	16020.67	9718.18	данные отсутствуют	0.1
64	16020.67	9718.18	данные отсутствуют	данные отсутствуют
Государственный регистратор				ФГИС ЕГРН
полное наименование должности			подпись	инициалы, фамилия

М.П.

Выписка из Единого государственного реестра недвижимости об объекте недвижимости

Сведения о частях земельного участка

Земельный участок			
(вид объекта недвижимости)			
Лист № __ Раздела 4.2	Всего листов раздела 4.2 : __	Всего разделов: __	Всего листов выписки: __
22.01.2021 № 99/2021/371322996			
Кадастровый номер:		55:36:040117:3047	

Номер точки	Координаты, м		Описание закрепления на местности	Средняя квадратическая погрешность определения координат характерных точек границы части земельного участка, м
	X	Y		
1	2	3	4	5
65	16021.19	9720.44	данные отсутствуют	данные отсутствуют
65	16021.19	9720.44	данные отсутствуют	данные отсутствуют
65	16021.19	9720.44	данные отсутствуют	0.1
65	16021.19	9720.44	данные отсутствуют	данные отсутствуют
66	16006.67	9726.65	данные отсутствуют	данные отсутствуют
66	16006.67	9726.65	данные отсутствуют	данные отсутствуют
66	16006.67	9726.65	данные отсутствуют	данные отсутствуют
66	16006.67	9726.65	данные отсутствуют	данные отсутствуют
67	16007.66	9724.06	данные отсутствуют	данные отсутствуют
67	16007.66	9724.06	данные отсутствуют	данные отсутствуют
67	16007.66	9724.06	данные отсутствуют	данные отсутствуют
67	16007.66	9724.06	данные отсутствуют	данные отсутствуют
68	16018.87	9719.26	данные отсутствуют	данные отсутствуют
68	16018.87	9719.26	данные отсутствуют	данные отсутствуют
68	16018.87	9719.26	данные отсутствуют	0.1
68	16018.87	9719.26	данные отсутствуют	данные отсутствуют
69	16018.73	9718.66	данные отсутствуют	данные отсутствуют

Государственный регистратор		ФГИС ЕГРН
полное наименование должности	подпись	инициалы, фамилия

М.П.

Выписка из Единого государственного реестра недвижимости об объекте недвижимости

Сведения о частях земельного участка

Земельный участок			
(вид объекта недвижимости)			
Лист № ___ Раздела 4.2	Всего листов раздела 4.2 : ___	Всего разделов: ___	Всего листов выписки: ___
22.01.2021 № 99/2021/371322996			
Кадастровый номер:		55:36:040117:3047	

Номер точки	Координаты, м		Описание закрепления на местности	Средняя квадратическая погрешность определения координат характерных точек границы части земельного участка, м
	X	Y		
1	2	3	4	5
69	16018.73	9718.66	данные отсутствуют	данные отсутствуют
69	16018.73	9718.66	данные отсутствуют	данные отсутствуют
69	16018.73	9718.66	данные отсутствуют	данные отсутствуют

Государственный регистратор		ФГИС ЕГРН
полное наименование должности	подпись	инициалы, фамилия

М.П.

Выписка из Единого государственного реестра недвижимости об объекте недвижимости
Сведения о частях земельного участка

Земельный участок				
(вид объекта недвижимости)				
Лист № __ Раздела 4.2		Всего листов раздела 4.2 : __		Всего разделов: __
Всего листов выписки: __				
22.01.2021 № 99/2021/371322996				
Кадастровый номер:			55:36:040117:3047	
Сведения о характерных точках границы части (частей) земельного участка				
Учетный номер части: 2				
Система координат: МСК-48				
Зона №				
Номер точки	Координаты, м		Описание закрепления на местности	Средняя квадратическая погрешность определения координат характерных точек границы части земельного участка, м
	X	Y		
1	2	3	4	5
1	15925.7	9800.97	данные отсутствуют	данные отсутствуют
1	15925.7	9800.97	данные отсутствуют	данные отсутствуют
1	15925.7	9800.97	данные отсутствуют	данные отсутствуют
1	15925.7	9800.97	данные отсутствуют	0.1
2	15924.13	9797.66	данные отсутствуют	данные отсутствуют
2	15924.13	9797.66	данные отсутствуют	данные отсутствуют
2	15924.13	9797.66	данные отсутствуют	данные отсутствуют
2	15924.13	9797.66	данные отсутствуют	0.3
2	15924.13	9797.66	данные отсутствуют	данные отсутствуют
2	15924.13	9797.66	данные отсутствуют	0.3
2	15924.13	9797.66	данные отсутствуют	данные отсутствуют
2	15924.13	9797.66	данные отсутствуют	данные отсутствуют
2	15924.13	9797.66	данные отсутствуют	данные отсутствуют
3	15942.36	9752.24	данные отсутствуют	данные отсутствуют
3	15942.36	9752.24	данные отсутствуют	0.3
3	15942.36	9752.24	данные отсутствуют	данные отсутствуют
3	15942.36	9752.24	данные отсутствуют	данные отсутствуют
Государственный регистратор			ФГИС ЕГРН	
полное наименование должности			подпись	
			инициалы, фамилия	

М.П.

Выписка из Единого государственного реестра недвижимости об объекте недвижимости
Сведения о частях земельного участка

Земельный участок			
(вид объекта недвижимости)			
Лист № __ Раздела 4.2	Всего листов раздела 4.2 : __	Всего разделов: __	Всего листов выписки: __
22.01.2021 № 99/2021/371322996			
Кадастровый номер:		55:36:040117:3047	

Номер точки	Координаты, м		Описание закрепления на местности	Средняя квадратическая погрешность определения координат характерных точек границы части земельного участка, м
	X	Y		
1	2	3	4	5
7	16040.45	9709.41	данные отсутствуют	данные отсутствуют
7	16040.45	9709.41	данные отсутствуют	данные отсутствуют
7	16040.45	9709.41	данные отсутствуют	0.3
7	16040.45	9709.41	данные отсутствуют	данные отсутствуют
14	16067.48	9732.24	данные отсутствуют	данные отсутствуют
14	16067.48	9732.24	данные отсутствуют	данные отсутствуют
14	16067.48	9732.24	данные отсутствуют	данные отсутствуют
14	16067.48	9732.24	данные отсутствуют	0.3
15	16066.01	9735.44	данные отсутствуют	данные отсутствуют
15	16066.01	9735.44	данные отсутствуют	данные отсутствуют
15	16066.01	9735.44	данные отсутствуют	данные отсутствуют
15	16066.01	9735.44	данные отсутствуют	0.3
16	16054.27	9747.5	данные отсутствуют	данные отсутствуют
16	16054.27	9747.5	данные отсутствуют	данные отсутствуют
16	16054.27	9747.5	данные отсутствуют	данные отсутствуют
16	16054.27	9747.5	данные отсутствуют	0.3
17	16007.86	9767.15	данные отсутствуют	данные отсутствуют
Государственный регистратор				ФГИС ЕГРН
полное наименование должности			подпись	инициалы, фамилия

М.П.

Выписка из Единого государственного реестра недвижимости об объекте недвижимости

Сведения о частях земельного участка

Земельный участок			
(вид объекта недвижимости)			
Лист № __ Раздела 4.2	Всего листов раздела 4.2 : __	Всего разделов: __	Всего листов выписки: __
22.01.2021 № 99/2021/371322996			
Кадастровый номер:		55:36:040117:3047	

Номер точки	Координаты, м		Описание закрепления на местности	Средняя квадратическая погрешность определения координат характерных точек границы части земельного участка, м
	X	Y		
1	2	3	4	5
17	16007.86	9767.15	данные отсутствуют	данные отсутствуют
17	16007.86	9767.15	данные отсутствуют	данные отсутствуют
17	16007.86	9767.15	данные отсутствуют	0.3
18	16006.53	9763.98	данные отсутствуют	данные отсутствуют
18	16006.53	9763.98	данные отсутствуют	данные отсутствуют
18	16006.53	9763.98	данные отсутствуют	данные отсутствуют
18	16006.53	9763.98	данные отсутствуют	0.3
19	15992.87	9769.73	данные отсутствуют	данные отсутствуют
19	15992.87	9769.73	данные отсутствуют	данные отсутствуют
19	15992.87	9769.73	данные отсутствуют	данные отсутствуют
19	15992.87	9769.73	данные отсутствуют	0.3
20	15994.1	9772.64	данные отсутствуют	данные отсутствуют
20	15994.1	9772.64	данные отсутствуют	данные отсутствуют
20	15994.1	9772.64	данные отсутствуют	данные отсутствуют
20	15994.1	9772.64	данные отсутствуют	0.3
21	15926	9801.61	данные отсутствуют	данные отсутствуют
21	15926	9801.61	данные отсутствуют	данные отсутствуют
Государственный регистратор				ФГИС ЕГРН
полное наименование должности			подпись	инициалы, фамилия

М.П.

Выписка из Единого государственного реестра недвижимости об объекте недвижимости

Сведения о частях земельного участка

Земельный участок			
(вид объекта недвижимости)			
Лист № __ Раздела 4.2	Всего листов раздела 4.2 : __	Всего разделов: __	Всего листов выписки: __
22.01.2021 № 99/2021/371322996			
Кадастровый номер:		55:36:040117:3047	

Номер точки	Координаты, м		Описание закрепления на местности	Средняя квадратическая погрешность определения координат характерных точек границы части земельного участка, м
	X	Y		
1	2	3	4	5
21	15926	9801.61	данные отсутствуют	данные отсутствуют
22	15926	9801.61	данные отсутствуют	данные отсутствуют
22	15926	9801.61	данные отсутствуют	данные отсутствуют
22	15926	9801.61	данные отсутствуют	данные отсутствуют
22	15926	9801.61	данные отсутствуют	данные отсутствуют
23	15925.7	9800.97	данные отсутствуют	данные отсутствуют
23	15925.7	9800.97	данные отсутствуют	данные отсутствуют
23	15925.7	9800.97	данные отсутствуют	данные отсутствуют
23	15925.7	9800.97	данные отсутствуют	данные отсутствуют
24	15925.08	9799.67	данные отсутствуют	данные отсутствуют
24	15925.08	9799.67	данные отсутствуют	данные отсутствуют
24	15925.08	9799.67	данные отсутствуют	данные отсутствуют
24	15925.08	9799.67	данные отсутствуют	данные отсутствуют
25	15924.13	9797.66	данные отсутствуют	данные отсутствуют
25	15924.13	9797.66	данные отсутствуют	данные отсутствуют
25	15924.13	9797.66	данные отсутствуют	данные отсутствуют
25	15924.13	9797.66	данные отсутствуют	данные отсутствуют

Государственный регистратор		ФГИС ЕГРН
полное наименование должности	подпись	инициалы, фамилия

М.П.

Выписка из Единого государственного реестра недвижимости об объекте недвижимости
Сведения о частях земельного участка

Земельный участок			
(вид объекта недвижимости)			
Лист № __ Раздела 4.2	Всего листов раздела 4.2 : __	Всего разделов: __	Всего листов выписки: __
22.01.2021 № 99/2021/371322996			
Кадастровый номер:		55:36:040117:3047	

Номер точки	Координаты, м		Описание закрепления на местности	Средняя квадратическая погрешность определения координат характерных точек границы части земельного участка, м
	X	Y		
1	2	3	4	5
25	15924.13	9797.66	данные отсутствуют	данные отсутствуют
25	15924.13	9797.66	данные отсутствуют	данные отсутствуют
25	15924.13	9797.66	данные отсутствуют	данные отсутствуют
25	15924.13	9797.66	данные отсутствуют	данные отсутствуют
26	15924.86	9795.83	данные отсутствуют	данные отсутствуют
26	15924.86	9795.83	данные отсутствуют	данные отсутствуют
26	15924.86	9795.83	данные отсутствуют	данные отсутствуют
26	15924.86	9795.83	данные отсутствуют	данные отсутствуют
27	15927.77	9788.57	данные отсутствуют	данные отсутствуют
27	15927.77	9788.57	данные отсутствуют	данные отсутствуют
27	15927.77	9788.57	данные отсутствуют	данные отсутствуют
27	15927.77	9788.57	данные отсутствуют	данные отсутствуют
28	16019	9749.06	данные отсутствуют	данные отсутствуют
28	16019	9749.06	данные отсутствуют	данные отсутствуют
28	16019	9749.06	данные отсутствуют	данные отсутствуют
28	16019	9749.06	данные отсутствуют	данные отсутствуют
29	16066.11	9724.96	данные отсутствуют	данные отсутствуют
Государственный регистратор				ФГИС ЕГРН
полное наименование должности			подпись	инициалы, фамилия

М.П.

Выписка из Единого государственного реестра недвижимости об объекте недвижимости
Сведения о частях земельного участка

Земельный участок			
(вид объекта недвижимости)			
Лист № __ Раздела 4.2	Всего листов раздела 4.2 : __	Всего разделов: __	Всего листов выписки: __
22.01.2021 № 99/2021/371322996			
Кадастровый номер:		55:36:040117:3047	

Номер точки	Координаты, м		Описание закрепления на местности	Средняя квадратическая погрешность определения координат характерных точек границы части земельного участка, м
	X	Y		
1	2	3	4	5
29	16066.11	9724.96	данные отсутствуют	данные отсутствуют
29	16066.11	9724.96	данные отсутствуют	данные отсутствуют
29	16066.11	9724.96	данные отсутствуют	данные отсутствуют
30	16067.48	9732.24	данные отсутствуют	данные отсутствуют
30	16067.48	9732.24	данные отсутствуют	данные отсутствуют
30	16067.48	9732.24	данные отсутствуют	данные отсутствуют
30	16067.48	9732.24	данные отсутствуют	данные отсутствуют
31	16066.01	9735.44	данные отсутствуют	данные отсутствуют
31	16066.01	9735.44	данные отсутствуют	данные отсутствуют
31	16066.01	9735.44	данные отсутствуют	данные отсутствуют
31	16066.01	9735.44	данные отсутствуют	данные отсутствуют
32	16054.27	9747.5	данные отсутствуют	данные отсутствуют
32	16054.27	9747.5	данные отсутствуют	данные отсутствуют
32	16054.27	9747.5	данные отсутствуют	данные отсутствуют
32	16054.27	9747.5	данные отсутствуют	данные отсутствуют
33	16007.86	9767.15	данные отсутствуют	данные отсутствуют
33	16007.86	9767.15	данные отсутствуют	данные отсутствуют
Государственный регистратор				ФГИС ЕГРН
полное наименование должности			подпись	инициалы, фамилия

М.П.

Выписка из Единого государственного реестра недвижимости об объекте недвижимости

Сведения о частях земельного участка

Земельный участок			
(вид объекта недвижимости)			
Лист № __ Раздела 4.2	Всего листов раздела 4.2 : __	Всего разделов: __	Всего листов выписки: __
22.01.2021 № 99/2021/371322996			
Кадастровый номер:		55:36:040117:3047	

Номер точки	Координаты, м		Описание закрепления на местности	Средняя квадратическая погрешность определения координат характерных точек границы части земельного участка, м
	X	Y		
1	2	3	4	5
33	16007.86	9767.15	данные отсутствуют	данные отсутствуют
33	16007.86	9767.15	данные отсутствуют	данные отсутствуют
34	16006.53	9763.98	данные отсутствуют	данные отсутствуют
34	16006.53	9763.98	данные отсутствуют	данные отсутствуют
34	16006.53	9763.98	данные отсутствуют	данные отсутствуют
34	16006.53	9763.98	данные отсутствуют	данные отсутствуют
35	15992.87	9769.73	данные отсутствуют	данные отсутствуют
35	15992.87	9769.73	данные отсутствуют	данные отсутствуют
35	15992.87	9769.73	данные отсутствуют	данные отсутствуют
35	15992.87	9769.73	данные отсутствуют	данные отсутствуют
36	15994.1	9772.64	данные отсутствуют	данные отсутствуют
36	15994.1	9772.64	данные отсутствуют	данные отсутствуют
36	15994.1	9772.64	данные отсутствуют	данные отсутствуют
36	15994.1	9772.64	данные отсутствуют	данные отсутствуют
37	15925.08	9799.67	данные отсутствуют	данные отсутствуют
37	15925.08	9799.67	данные отсутствуют	данные отсутствуют
37	15925.08	9799.67	данные отсутствуют	данные отсутствуют
Государственный регистратор				ФГИС ЕГРН
полное наименование должности			подпись	инициалы, фамилия

М.П.

Выписка из Единого государственного реестра недвижимости об объекте недвижимости

Сведения о частях земельного участка

Земельный участок			
(вид объекта недвижимости)			
Лист № __ Раздела 4.2	Всего листов раздела 4.2 : __	Всего разделов: __	Всего листов выписки: __
22.01.2021 № 99/2021/371322996			
Кадастровый номер:		55:36:040117:3047	

Номер точки	Координаты, м		Описание закрепления на местности	Средняя квадратическая погрешность определения координат характерных точек границы части земельного участка, м
	X	Y		
1	2	3	4	5
37	15925.08	9799.67	данные отсутствуют	0.3
38	15924.86	9795.83	данные отсутствуют	данные отсутствуют
38	15924.86	9795.83	данные отсутствуют	данные отсутствуют
38	15924.86	9795.83	данные отсутствуют	данные отсутствуют
38	15924.86	9795.83	данные отсутствуют	0.3
39	15927.77	9788.57	данные отсутствуют	данные отсутствуют
39	15927.77	9788.57	данные отсутствуют	данные отсутствуют
39	15927.77	9788.57	данные отсутствуют	данные отсутствуют
39	15927.77	9788.57	данные отсутствуют	0.3
40	16019	9749.06	данные отсутствуют	данные отсутствуют
40	16019	9749.06	данные отсутствуют	данные отсутствуют
40	16019	9749.06	данные отсутствуют	данные отсутствуют
41	16066.11	9724.96	данные отсутствуют	данные отсутствуют
41	16066.11	9724.96	данные отсутствуют	данные отсутствуют
41	16066.11	9724.96	данные отсутствуют	данные отсутствуют
41	16066.11	9724.96	данные отсутствуют	0.3
42	15926	9801.61	данные отсутствуют	0.1

Государственный регистратор		ФГИС ЕГРН
полное наименование должности	подпись	инициалы, фамилия

М.П.

Выписка из Единого государственного реестра недвижимости об объекте недвижимости

Сведения о частях земельного участка

Земельный участок			
(вид объекта недвижимости)			
Лист № ___ Раздела 4.2	Всего листов раздела 4.2 : ___	Всего разделов: ___	Всего листов выписки: ___
22.01.2021 № 99/2021/371322996			
Кадастровый номер:		55:36:040117:3047	

Номер точки	Координаты, м		Описание закрепления на местности	Средняя квадратическая погрешность определения координат характерных точек границы части земельного участка, м
	X	Y		
1	2	3	4	5
43	16019	9749.06	данные отсутствуют	0.3
44	15942.63	9752.27	данные отсутствуют	данные отсутствуют
44	15942.63	9752.27	данные отсутствуют	данные отсутствуют
44	15942.63	9752.27	данные отсутствуют	данные отсутствуют
44	15942.63	9752.27	данные отсутствуют	данные отсутствуют
45	15935.31	9769.81	данные отсутствуют	данные отсутствуют
45	15935.31	9769.81	данные отсутствуют	данные отсутствуют
45	15935.31	9769.81	данные отсутствуют	данные отсутствуют
45	15935.31	9769.81	данные отсутствуют	данные отсутствуют
46	15942.36	9752.24	данные отсутствуют	данные отсутствуют
46	15942.36	9752.24	данные отсутствуют	данные отсутствуют
46	15942.36	9752.24	данные отсутствуют	данные отсутствуют
46	15942.36	9752.24	данные отсутствуют	данные отсутствуют
47	15927.32	9789.7	данные отсутствуют	данные отсутствуют
47	15927.32	9789.7	данные отсутствуют	данные отсутствуют
47	15927.32	9789.7	данные отсутствуют	данные отсутствуют
47	15927.32	9789.7	данные отсутствуют	данные отсутствуют

Государственный регистратор		ФГИС ЕГРН
полное наименование должности	подпись	инициалы, фамилия

М.П.

Выписка из Единого государственного реестра недвижимости об объекте недвижимости

Сведения о частях земельного участка

Земельный участок			
(вид объекта недвижимости)			
Лист № ___ Раздела 4.2	Всего листов раздела 4.2 : ___	Всего разделов: ___	Всего листов выписки: ___
22.01.2021 № 99/2021/371322996			
Кадастровый номер:		55:36:040117:3047	

Номер точки	Координаты, м		Описание закрепления на местности	Средняя квадратическая погрешность определения координат характерных точек границы части земельного участка, м
	X	Y		
1	2	3	4	5
48	15924.55	9798.55	данные отсутствуют	данные отсутствуют
48	15924.55	9798.55	данные отсутствуют	данные отсутствуют
48	15924.55	9798.55	данные отсутствуют	данные отсутствуют
48	15924.55	9798.55	данные отсутствуют	данные отсутствуют
49	15942.63	9752.27	данные отсутствуют	данные отсутствуют
49	15942.63	9752.27	данные отсутствуют	данные отсутствуют
49	15942.63	9752.27	данные отсутствуют	данные отсутствуют
49	15942.63	9752.27	данные отсутствуют	данные отсутствуют
50	15935.31	9769.81	данные отсутствуют	данные отсутствуют
50	15935.31	9769.81	данные отсутствуют	данные отсутствуют
50	15935.31	9769.81	данные отсутствуют	данные отсутствуют
50	15935.31	9769.81	данные отсутствуют	данные отсутствуют
51	15927.32	9789.7	данные отсутствуют	данные отсутствуют
51	15927.32	9789.7	данные отсутствуют	данные отсутствуют
51	15927.32	9789.7	данные отсутствуют	данные отсутствуют
51	15927.32	9789.7	данные отсутствуют	данные отсутствуют
52	15924.55	9798.55	данные отсутствуют	данные отсутствуют
Государственный регистратор				ФГИС ЕГРН
полное наименование должности			подпись	инициалы, фамилия

М.П.

Выписка из Единого государственного реестра недвижимости об объекте недвижимости

Сведения о частях земельного участка

Земельный участок			
(вид объекта недвижимости)			
Лист № __ Раздела 4.2	Всего листов раздела 4.2 : __	Всего разделов: __	Всего листов выписки: __
22.01.2021 № 99/2021/371322996			
Кадастровый номер:		55:36:040117:3047	

Номер точки	Координаты, м		Описание закрепления на местности	Средняя квадратическая погрешность определения координат характерных точек границы части земельного участка, м
	X	Y		
1	2	3	4	5
52	15924.55	9798.55	данные отсутствуют	данные отсутствуют
52	15924.55	9798.55	данные отсутствуют	данные отсутствуют
52	15924.55	9798.55	данные отсутствуют	данные отсутствуют
53	16040.9	9709.25	данные отсутствуют	данные отсутствуют
53	16040.9	9709.25	данные отсутствуют	данные отсутствуют
53	16040.9	9709.25	данные отсутствуют	данные отсутствуют
53	16040.9	9709.25	данные отсутствуют	данные отсутствуют
54	16026.42	9715.59	данные отсутствуют	данные отсутствуют
54	16026.42	9715.59	данные отсутствуют	данные отсутствуют
54	16026.42	9715.59	данные отсутствуют	данные отсутствуют
54	16026.42	9715.59	данные отсутствуют	данные отсутствуют
55	16020.67	9718.18	данные отсутствуют	данные отсутствуют
55	16020.67	9718.18	данные отсутствуют	данные отсутствуют
55	16020.67	9718.18	данные отсутствуют	данные отсутствуют
55	16020.67	9718.18	данные отсутствуют	данные отсутствуют
56	16021.19	9720.44	данные отсутствуют	данные отсутствуют
56	16021.19	9720.44	данные отсутствуют	данные отсутствуют

Государственный регистратор		ФГИС ЕГРН
полное наименование должности	подпись	инициалы, фамилия

М.П.

Выписка из Единого государственного реестра недвижимости об объекте недвижимости

Сведения о частях земельного участка

Земельный участок			
(вид объекта недвижимости)			
Лист № __ Раздела 4.2	Всего листов раздела 4.2 : __	Всего разделов: __	Всего листов выписки: __
22.01.2021 № 99/2021/371322996			
Кадастровый номер:		55:36:040117:3047	

Номер точки	Координаты, м		Описание закрепления на местности	Средняя квадратическая погрешность определения координат характерных точек границы части земельного участка, м
	X	Y		
1	2	3	4	5
56	16021.19	9720.44	данные отсутствуют	данные отсутствуют
56	16021.19	9720.44	данные отсутствуют	данные отсутствуют
57	16006.67	9726.65	данные отсутствуют	данные отсутствуют
57	16006.67	9726.65	данные отсутствуют	данные отсутствуют
57	16006.67	9726.65	данные отсутствуют	данные отсутствуют
57	16006.67	9726.65	данные отсутствуют	данные отсутствуют
57	16006.67	9726.65	данные отсутствуют	данные отсутствуют
58	16007.66	9724.06	данные отсутствуют	данные отсутствуют
58	16007.66	9724.06	данные отсутствуют	данные отсутствуют
58	16007.66	9724.06	данные отсутствуют	данные отсутствуют
58	16007.66	9724.06	данные отсутствуют	данные отсутствуют
59	16018.87	9719.26	данные отсутствуют	данные отсутствуют
59	16018.87	9719.26	данные отсутствуют	данные отсутствуют
59	16018.87	9719.26	данные отсутствуют	данные отсутствуют
59	16018.87	9719.26	данные отсутствуют	данные отсутствуют
60	16018.73	9718.66	данные отсутствуют	данные отсутствуют
60	16018.73	9718.66	данные отсутствуют	данные отсутствуют
60	16018.73	9718.66	данные отсутствуют	данные отсутствуют

Государственный регистратор		ФГИС ЕГРН
полное наименование должности	подпись	инициалы, фамилия

М.П.

Выписка из Единого государственного реестра недвижимости об объекте недвижимости

Сведения о частях земельного участка

Земельный участок			
(вид объекта недвижимости)			
Лист № __ Раздела 4.2	Всего листов раздела 4.2 : __	Всего разделов: __	Всего листов выписки: __
22.01.2021 № 99/2021/371322996			
Кадастровый номер:		55:36:040117:3047	

Номер точки	Координаты, м		Описание закрепления на местности	Средняя квадратическая погрешность определения координат характерных точек границы части земельного участка, м
	X	Y		
1	2	3	4	5
60	16018.73	9718.66	данные отсутствуют	данные отсутствуют
61	16040.45	9709.41	данные отсутствуют	данные отсутствуют
61	16040.45	9709.41	данные отсутствуют	данные отсутствуют
61	16040.45	9709.41	данные отсутствуют	данные отсутствуют
61	16040.45	9709.41	данные отсутствуют	данные отсутствуют
62	16040.9	9709.25	данные отсутствуют	данные отсутствуют
62	16040.9	9709.25	данные отсутствуют	данные отсутствуют
62	16040.9	9709.25	данные отсутствуют	данные отсутствуют
62	16040.9	9709.25	данные отсутствуют	данные отсутствуют
63	16026.42	9715.59	данные отсутствуют	данные отсутствуют
63	16026.42	9715.59	данные отсутствуют	данные отсутствуют
63	16026.42	9715.59	данные отсутствуют	0.1
63	16026.42	9715.59	данные отсутствуют	данные отсутствуют
64	16020.67	9718.18	данные отсутствуют	данные отсутствуют
64	16020.67	9718.18	данные отсутствуют	данные отсутствуют
64	16020.67	9718.18	данные отсутствуют	0.1
64	16020.67	9718.18	данные отсутствуют	данные отсутствуют
Государственный регистратор				ФГИС ЕГРН
полное наименование должности			подпись	инициалы, фамилия

М.П.

Выписка из Единого государственного реестра недвижимости об объекте недвижимости

Сведения о частях земельного участка

Земельный участок			
(вид объекта недвижимости)			
Лист № __ Раздела 4.2	Всего листов раздела 4.2 : __	Всего разделов: __	Всего листов выписки: __
22.01.2021 № 99/2021/371322996			
Кадастровый номер:		55:36:040117:3047	

Номер точки	Координаты, м		Описание закрепления на местности	Средняя квадратическая погрешность определения координат характерных точек границы части земельного участка, м
	X	Y		
1	2	3	4	5
65	16021.19	9720.44	данные отсутствуют	данные отсутствуют
65	16021.19	9720.44	данные отсутствуют	данные отсутствуют
65	16021.19	9720.44	данные отсутствуют	0.1
65	16021.19	9720.44	данные отсутствуют	данные отсутствуют
66	16006.67	9726.65	данные отсутствуют	данные отсутствуют
66	16006.67	9726.65	данные отсутствуют	данные отсутствуют
66	16006.67	9726.65	данные отсутствуют	данные отсутствуют
66	16006.67	9726.65	данные отсутствуют	данные отсутствуют
67	16007.66	9724.06	данные отсутствуют	данные отсутствуют
67	16007.66	9724.06	данные отсутствуют	данные отсутствуют
67	16007.66	9724.06	данные отсутствуют	данные отсутствуют
67	16007.66	9724.06	данные отсутствуют	данные отсутствуют
68	16018.87	9719.26	данные отсутствуют	данные отсутствуют
68	16018.87	9719.26	данные отсутствуют	данные отсутствуют
68	16018.87	9719.26	данные отсутствуют	0.1
68	16018.87	9719.26	данные отсутствуют	данные отсутствуют
69	16018.73	9718.66	данные отсутствуют	данные отсутствуют

Государственный регистратор		ФГИС ЕГРН
полное наименование должности	подпись	инициалы, фамилия

М.П.

Выписка из Единого государственного реестра недвижимости об объекте недвижимости

Сведения о частях земельного участка

Земельный участок			
(вид объекта недвижимости)			
Лист № __ Раздела 4.2	Всего листов раздела 4.2 : __	Всего разделов: __	Всего листов выписки: __
22.01.2021 № 99/2021/371322996			
Кадастровый номер:		55:36:040117:3047	

Номер точки	Координаты, м		Описание закрепления на местности	Средняя квадратическая погрешность определения координат характерных точек границы части земельного участка, м
	X	Y		
1	2	3	4	5
69	16018.73	9718.66	данные отсутствуют	данные отсутствуют
69	16018.73	9718.66	данные отсутствуют	данные отсутствуют
69	16018.73	9718.66	данные отсутствуют	данные отсутствуют

Государственный регистратор		ФГИС ЕГРН
полное наименование должности	подпись	инициалы, фамилия

М.П.

Выписка из Единого государственного реестра недвижимости об объекте недвижимости
Сведения о частях земельного участка

Земельный участок				
(вид объекта недвижимости)				
Лист № __ Раздела 4.2		Всего листов раздела 4.2 : __		Всего разделов: __
Всего листов выписки: __				
22.01.2021 № 99/2021/371322996				
Кадастровый номер:			55:36:040117:3047	
Сведения о характерных точках границы части (частей) земельного участка				
Учетный номер части: 2				
Система координат: МСК-83				
Зона №				
Номер точки	Координаты, м		Описание закрепления на местности	Средняя квадратическая погрешность определения координат характерных точек границы части земельного участка, м
	X	Y		
1	2	3	4	5
1	15925.7	9800.97	данные отсутствуют	данные отсутствуют
1	15925.7	9800.97	данные отсутствуют	данные отсутствуют
1	15925.7	9800.97	данные отсутствуют	данные отсутствуют
1	15925.7	9800.97	данные отсутствуют	0.1
2	15924.13	9797.66	данные отсутствуют	данные отсутствуют
2	15924.13	9797.66	данные отсутствуют	данные отсутствуют
2	15924.13	9797.66	данные отсутствуют	данные отсутствуют
2	15924.13	9797.66	данные отсутствуют	0.3
2	15924.13	9797.66	данные отсутствуют	данные отсутствуют
2	15924.13	9797.66	данные отсутствуют	0.3
2	15924.13	9797.66	данные отсутствуют	данные отсутствуют
2	15924.13	9797.66	данные отсутствуют	данные отсутствуют
2	15924.13	9797.66	данные отсутствуют	данные отсутствуют
3	15942.36	9752.24	данные отсутствуют	данные отсутствуют
3	15942.36	9752.24	данные отсутствуют	0.3
3	15942.36	9752.24	данные отсутствуют	данные отсутствуют
3	15942.36	9752.24	данные отсутствуют	данные отсутствуют
Государственный регистратор			ФГИС ЕГРН	
полное наименование должности			подпись	
			инициалы, фамилия	

М.П.

Выписка из Единого государственного реестра недвижимости об объекте недвижимости
Сведения о частях земельного участка

Земельный участок			
(вид объекта недвижимости)			
Лист № __ Раздела 4.2	Всего листов раздела 4.2 : __	Всего разделов: __	Всего листов выписки: __
22.01.2021 № 99/2021/371322996			
Кадастровый номер:		55:36:040117:3047	

Номер точки	Координаты, м		Описание закрепления на местности	Средняя квадратическая погрешность определения координат характерных точек границы части земельного участка, м
	X	Y		
1	2	3	4	5
7	16040.45	9709.41	данные отсутствуют	данные отсутствуют
7	16040.45	9709.41	данные отсутствуют	данные отсутствуют
7	16040.45	9709.41	данные отсутствуют	0.3
7	16040.45	9709.41	данные отсутствуют	данные отсутствуют
14	16067.48	9732.24	данные отсутствуют	данные отсутствуют
14	16067.48	9732.24	данные отсутствуют	данные отсутствуют
14	16067.48	9732.24	данные отсутствуют	данные отсутствуют
14	16067.48	9732.24	данные отсутствуют	0.3
15	16066.01	9735.44	данные отсутствуют	данные отсутствуют
15	16066.01	9735.44	данные отсутствуют	данные отсутствуют
15	16066.01	9735.44	данные отсутствуют	данные отсутствуют
15	16066.01	9735.44	данные отсутствуют	0.3
16	16054.27	9747.5	данные отсутствуют	данные отсутствуют
16	16054.27	9747.5	данные отсутствуют	данные отсутствуют
16	16054.27	9747.5	данные отсутствуют	данные отсутствуют
16	16054.27	9747.5	данные отсутствуют	0.3
17	16007.86	9767.15	данные отсутствуют	данные отсутствуют

Государственный регистратор		ФГИС ЕГРН
полное наименование должности	подпись	инициалы, фамилия

М.П.

Выписка из Единого государственного реестра недвижимости об объекте недвижимости

Сведения о частях земельного участка

Земельный участок			
(вид объекта недвижимости)			
Лист № __ Раздела 4.2	Всего листов раздела 4.2 : __	Всего разделов: __	Всего листов выписки: __
22.01.2021 № 99/2021/371322996			
Кадастровый номер:		55:36:040117:3047	

Номер точки	Координаты, м		Описание закрепления на местности	Средняя квадратическая погрешность определения координат характерных точек границы части земельного участка, м
	X	Y		
1	2	3	4	5
17	16007.86	9767.15	данные отсутствуют	данные отсутствуют
17	16007.86	9767.15	данные отсутствуют	данные отсутствуют
17	16007.86	9767.15	данные отсутствуют	0.3
18	16006.53	9763.98	данные отсутствуют	данные отсутствуют
18	16006.53	9763.98	данные отсутствуют	данные отсутствуют
18	16006.53	9763.98	данные отсутствуют	данные отсутствуют
18	16006.53	9763.98	данные отсутствуют	0.3
19	15992.87	9769.73	данные отсутствуют	данные отсутствуют
19	15992.87	9769.73	данные отсутствуют	данные отсутствуют
19	15992.87	9769.73	данные отсутствуют	данные отсутствуют
19	15992.87	9769.73	данные отсутствуют	0.3
20	15994.1	9772.64	данные отсутствуют	данные отсутствуют
20	15994.1	9772.64	данные отсутствуют	данные отсутствуют
20	15994.1	9772.64	данные отсутствуют	данные отсутствуют
20	15994.1	9772.64	данные отсутствуют	0.3
21	15926	9801.61	данные отсутствуют	данные отсутствуют
21	15926	9801.61	данные отсутствуют	данные отсутствуют

Государственный регистратор		ФГИС ЕГРН
полное наименование должности	подпись	инициалы, фамилия

М.П.

Выписка из Единого государственного реестра недвижимости об объекте недвижимости

Сведения о частях земельного участка

Земельный участок			
(вид объекта недвижимости)			
Лист № __ Раздела 4.2	Всего листов раздела 4.2 : __	Всего разделов: __	Всего листов выписки: __
22.01.2021 № 99/2021/371322996			
Кадастровый номер:		55:36:040117:3047	

Номер точки	Координаты, м		Описание закрепления на местности	Средняя квадратическая погрешность определения координат характерных точек границы части земельного участка, м
	X	Y		
1	2	3	4	5
21	15926	9801.61	данные отсутствуют	данные отсутствуют
22	15926	9801.61	данные отсутствуют	данные отсутствуют
22	15926	9801.61	данные отсутствуют	данные отсутствуют
22	15926	9801.61	данные отсутствуют	данные отсутствуют
22	15926	9801.61	данные отсутствуют	данные отсутствуют
23	15925.7	9800.97	данные отсутствуют	данные отсутствуют
23	15925.7	9800.97	данные отсутствуют	данные отсутствуют
23	15925.7	9800.97	данные отсутствуют	данные отсутствуют
23	15925.7	9800.97	данные отсутствуют	данные отсутствуют
24	15925.08	9799.67	данные отсутствуют	данные отсутствуют
24	15925.08	9799.67	данные отсутствуют	данные отсутствуют
24	15925.08	9799.67	данные отсутствуют	данные отсутствуют
24	15925.08	9799.67	данные отсутствуют	данные отсутствуют
25	15924.13	9797.66	данные отсутствуют	данные отсутствуют
25	15924.13	9797.66	данные отсутствуют	данные отсутствуют
25	15924.13	9797.66	данные отсутствуют	данные отсутствуют
25	15924.13	9797.66	данные отсутствуют	данные отсутствуют

Государственный регистратор		ФГИС ЕГРН
полное наименование должности	подпись	инициалы, фамилия

М.П.

Выписка из Единого государственного реестра недвижимости об объекте недвижимости

Сведения о частях земельного участка

Земельный участок			
(вид объекта недвижимости)			
Лист № __ Раздела 4.2	Всего листов раздела 4.2 : __	Всего разделов: __	Всего листов выписки: __
22.01.2021 № 99/2021/371322996			
Кадастровый номер:		55:36:040117:3047	

Номер точки	Координаты, м		Описание закрепления на местности	Средняя квадратическая погрешность определения координат характерных точек границы части земельного участка, м
	X	Y		
1	2	3	4	5
25	15924.13	9797.66	данные отсутствуют	данные отсутствуют
25	15924.13	9797.66	данные отсутствуют	данные отсутствуют
25	15924.13	9797.66	данные отсутствуют	данные отсутствуют
25	15924.13	9797.66	данные отсутствуют	данные отсутствуют
26	15924.86	9795.83	данные отсутствуют	данные отсутствуют
26	15924.86	9795.83	данные отсутствуют	данные отсутствуют
26	15924.86	9795.83	данные отсутствуют	данные отсутствуют
26	15924.86	9795.83	данные отсутствуют	данные отсутствуют
27	15927.77	9788.57	данные отсутствуют	данные отсутствуют
27	15927.77	9788.57	данные отсутствуют	данные отсутствуют
27	15927.77	9788.57	данные отсутствуют	данные отсутствуют
27	15927.77	9788.57	данные отсутствуют	данные отсутствуют
28	16019	9749.06	данные отсутствуют	данные отсутствуют
28	16019	9749.06	данные отсутствуют	данные отсутствуют
28	16019	9749.06	данные отсутствуют	данные отсутствуют
28	16019	9749.06	данные отсутствуют	данные отсутствуют
29	16066.11	9724.96	данные отсутствуют	данные отсутствуют

Государственный регистратор		ФГИС ЕГРН
полное наименование должности	подпись	инициалы, фамилия

М.П.

Выписка из Единого государственного реестра недвижимости об объекте недвижимости

Сведения о частях земельного участка

Земельный участок			
(вид объекта недвижимости)			
Лист № __ Раздела 4.2	Всего листов раздела 4.2 : __	Всего разделов: __	Всего листов выписки: __
22.01.2021 № 99/2021/371322996			
Кадастровый номер:		55:36:040117:3047	

Номер точки	Координаты, м		Описание закрепления на местности	Средняя квадратическая погрешность определения координат характерных точек границы части земельного участка, м
	X	Y		
1	2	3	4	5
29	16066.11	9724.96	данные отсутствуют	данные отсутствуют
29	16066.11	9724.96	данные отсутствуют	данные отсутствуют
29	16066.11	9724.96	данные отсутствуют	данные отсутствуют
30	16067.48	9732.24	данные отсутствуют	данные отсутствуют
30	16067.48	9732.24	данные отсутствуют	данные отсутствуют
30	16067.48	9732.24	данные отсутствуют	данные отсутствуют
30	16067.48	9732.24	данные отсутствуют	данные отсутствуют
31	16066.01	9735.44	данные отсутствуют	данные отсутствуют
31	16066.01	9735.44	данные отсутствуют	данные отсутствуют
31	16066.01	9735.44	данные отсутствуют	данные отсутствуют
31	16066.01	9735.44	данные отсутствуют	данные отсутствуют
32	16054.27	9747.5	данные отсутствуют	данные отсутствуют
32	16054.27	9747.5	данные отсутствуют	данные отсутствуют
32	16054.27	9747.5	данные отсутствуют	данные отсутствуют
32	16054.27	9747.5	данные отсутствуют	данные отсутствуют
33	16007.86	9767.15	данные отсутствуют	данные отсутствуют
33	16007.86	9767.15	данные отсутствуют	данные отсутствуют

Государственный регистратор		ФГИС ЕГРН
полное наименование должности	подпись	инициалы, фамилия

М.П.

Выписка из Единого государственного реестра недвижимости об объекте недвижимости

Сведения о частях земельного участка

Земельный участок			
(вид объекта недвижимости)			
Лист № __ Раздела 4.2	Всего листов раздела 4.2 : __	Всего разделов: __	Всего листов выписки: __
22.01.2021 № 99/2021/371322996			
Кадастровый номер:		55:36:040117:3047	

Номер точки	Координаты, м		Описание закрепления на местности	Средняя квадратическая погрешность определения координат характерных точек границы части земельного участка, м
	X	Y		
1	2	3	4	5
33	16007.86	9767.15	данные отсутствуют	данные отсутствуют
33	16007.86	9767.15	данные отсутствуют	данные отсутствуют
34	16006.53	9763.98	данные отсутствуют	данные отсутствуют
34	16006.53	9763.98	данные отсутствуют	данные отсутствуют
34	16006.53	9763.98	данные отсутствуют	данные отсутствуют
34	16006.53	9763.98	данные отсутствуют	данные отсутствуют
35	15992.87	9769.73	данные отсутствуют	данные отсутствуют
35	15992.87	9769.73	данные отсутствуют	данные отсутствуют
35	15992.87	9769.73	данные отсутствуют	данные отсутствуют
35	15992.87	9769.73	данные отсутствуют	данные отсутствуют
36	15994.1	9772.64	данные отсутствуют	данные отсутствуют
36	15994.1	9772.64	данные отсутствуют	данные отсутствуют
36	15994.1	9772.64	данные отсутствуют	данные отсутствуют
36	15994.1	9772.64	данные отсутствуют	данные отсутствуют
37	15925.08	9799.67	данные отсутствуют	данные отсутствуют
37	15925.08	9799.67	данные отсутствуют	данные отсутствуют
37	15925.08	9799.67	данные отсутствуют	данные отсутствуют
Государственный регистратор				ФГИС ЕГРН
полное наименование должности			подпись	инициалы, фамилия

М.П.

Выписка из Единого государственного реестра недвижимости об объекте недвижимости

Сведения о частях земельного участка

Земельный участок			
(вид объекта недвижимости)			
Лист № __ Раздела 4.2	Всего листов раздела 4.2 : __	Всего разделов: __	Всего листов выписки: __
22.01.2021 № 99/2021/371322996			
Кадастровый номер:		55:36:040117:3047	

Номер точки	Координаты, м		Описание закрепления на местности	Средняя квадратическая погрешность определения координат характерных точек границы части земельного участка, м
	X	Y		
1	2	3	4	5
37	15925.08	9799.67	данные отсутствуют	0.3
38	15924.86	9795.83	данные отсутствуют	данные отсутствуют
38	15924.86	9795.83	данные отсутствуют	данные отсутствуют
38	15924.86	9795.83	данные отсутствуют	данные отсутствуют
38	15924.86	9795.83	данные отсутствуют	0.3
39	15927.77	9788.57	данные отсутствуют	данные отсутствуют
39	15927.77	9788.57	данные отсутствуют	данные отсутствуют
39	15927.77	9788.57	данные отсутствуют	данные отсутствуют
39	15927.77	9788.57	данные отсутствуют	0.3
40	16019	9749.06	данные отсутствуют	данные отсутствуют
40	16019	9749.06	данные отсутствуют	данные отсутствуют
40	16019	9749.06	данные отсутствуют	данные отсутствуют
41	16066.11	9724.96	данные отсутствуют	данные отсутствуют
41	16066.11	9724.96	данные отсутствуют	данные отсутствуют
41	16066.11	9724.96	данные отсутствуют	данные отсутствуют
41	16066.11	9724.96	данные отсутствуют	0.3
42	15926	9801.61	данные отсутствуют	0.1

Государственный регистратор		ФГИС ЕГРН
полное наименование должности	подпись	инициалы, фамилия

М.П.

Выписка из Единого государственного реестра недвижимости об объекте недвижимости

Сведения о частях земельного участка

Земельный участок			
(вид объекта недвижимости)			
Лист № __ Раздела 4.2	Всего листов раздела 4.2 : __	Всего разделов: __	Всего листов выписки: __
22.01.2021 № 99/2021/371322996			
Кадастровый номер:		55:36:040117:3047	

Номер точки	Координаты, м		Описание закрепления на местности	Средняя квадратическая погрешность определения координат характерных точек границы части земельного участка, м
	X	Y		
1	2	3	4	5
43	16019	9749.06	данные отсутствуют	0.3
44	15942.63	9752.27	данные отсутствуют	данные отсутствуют
44	15942.63	9752.27	данные отсутствуют	данные отсутствуют
44	15942.63	9752.27	данные отсутствуют	данные отсутствуют
44	15942.63	9752.27	данные отсутствуют	данные отсутствуют
45	15935.31	9769.81	данные отсутствуют	данные отсутствуют
45	15935.31	9769.81	данные отсутствуют	данные отсутствуют
45	15935.31	9769.81	данные отсутствуют	данные отсутствуют
45	15935.31	9769.81	данные отсутствуют	данные отсутствуют
46	15942.36	9752.24	данные отсутствуют	данные отсутствуют
46	15942.36	9752.24	данные отсутствуют	данные отсутствуют
46	15942.36	9752.24	данные отсутствуют	данные отсутствуют
46	15942.36	9752.24	данные отсутствуют	данные отсутствуют
47	15927.32	9789.7	данные отсутствуют	данные отсутствуют
47	15927.32	9789.7	данные отсутствуют	данные отсутствуют
47	15927.32	9789.7	данные отсутствуют	данные отсутствуют
47	15927.32	9789.7	данные отсутствуют	данные отсутствуют

Государственный регистратор		ФГИС ЕГРН
полное наименование должности	подпись	инициалы, фамилия

М.П.

Выписка из Единого государственного реестра недвижимости об объекте недвижимости

Сведения о частях земельного участка

Земельный участок			
(вид объекта недвижимости)			
Лист № ___ Раздела 4.2	Всего листов раздела 4.2 : ___	Всего разделов: ___	Всего листов выписки: ___
22.01.2021 № 99/2021/371322996			
Кадастровый номер:		55:36:040117:3047	

Номер точки	Координаты, м		Описание закрепления на местности	Средняя квадратическая погрешность определения координат характерных точек границы части земельного участка, м
	X	Y		
1	2	3	4	5
48	15924.55	9798.55	данные отсутствуют	данные отсутствуют
48	15924.55	9798.55	данные отсутствуют	данные отсутствуют
48	15924.55	9798.55	данные отсутствуют	данные отсутствуют
48	15924.55	9798.55	данные отсутствуют	данные отсутствуют
49	15942.63	9752.27	данные отсутствуют	данные отсутствуют
49	15942.63	9752.27	данные отсутствуют	данные отсутствуют
49	15942.63	9752.27	данные отсутствуют	данные отсутствуют
49	15942.63	9752.27	данные отсутствуют	данные отсутствуют
50	15935.31	9769.81	данные отсутствуют	данные отсутствуют
50	15935.31	9769.81	данные отсутствуют	данные отсутствуют
50	15935.31	9769.81	данные отсутствуют	данные отсутствуют
50	15935.31	9769.81	данные отсутствуют	данные отсутствуют
51	15927.32	9789.7	данные отсутствуют	данные отсутствуют
51	15927.32	9789.7	данные отсутствуют	данные отсутствуют
51	15927.32	9789.7	данные отсутствуют	данные отсутствуют
51	15927.32	9789.7	данные отсутствуют	данные отсутствуют
52	15924.55	9798.55	данные отсутствуют	данные отсутствуют
Государственный регистратор				ФГИС ЕГРН
полное наименование должности			подпись	инициалы, фамилия

М.П.

Выписка из Единого государственного реестра недвижимости об объекте недвижимости

Сведения о частях земельного участка

Земельный участок			
(вид объекта недвижимости)			
Лист № __ Раздела 4.2	Всего листов раздела 4.2 : __	Всего разделов: __	Всего листов выписки: __
22.01.2021 № 99/2021/371322996			
Кадастровый номер:		55:36:040117:3047	

Номер точки	Координаты, м		Описание закрепления на местности	Средняя квадратическая погрешность определения координат характерных точек границы части земельного участка, м
	X	Y		
1	2	3	4	5
52	15924.55	9798.55	данные отсутствуют	данные отсутствуют
52	15924.55	9798.55	данные отсутствуют	данные отсутствуют
52	15924.55	9798.55	данные отсутствуют	данные отсутствуют
53	16040.9	9709.25	данные отсутствуют	данные отсутствуют
53	16040.9	9709.25	данные отсутствуют	данные отсутствуют
53	16040.9	9709.25	данные отсутствуют	данные отсутствуют
53	16040.9	9709.25	данные отсутствуют	данные отсутствуют
54	16026.42	9715.59	данные отсутствуют	данные отсутствуют
54	16026.42	9715.59	данные отсутствуют	данные отсутствуют
54	16026.42	9715.59	данные отсутствуют	данные отсутствуют
54	16026.42	9715.59	данные отсутствуют	данные отсутствуют
55	16020.67	9718.18	данные отсутствуют	данные отсутствуют
55	16020.67	9718.18	данные отсутствуют	данные отсутствуют
55	16020.67	9718.18	данные отсутствуют	данные отсутствуют
55	16020.67	9718.18	данные отсутствуют	данные отсутствуют
56	16021.19	9720.44	данные отсутствуют	данные отсутствуют
56	16021.19	9720.44	данные отсутствуют	данные отсутствуют

Государственный регистратор		ФГИС ЕГРН
полное наименование должности	подпись	инициалы, фамилия

М.П.

Выписка из Единого государственного реестра недвижимости об объекте недвижимости

Сведения о частях земельного участка

Земельный участок			
(вид объекта недвижимости)			
Лист № __ Раздела 4.2	Всего листов раздела 4.2 : __	Всего разделов: __	Всего листов выписки: __
22.01.2021 № 99/2021/371322996			
Кадастровый номер:		55:36:040117:3047	

Номер точки	Координаты, м		Описание закрепления на местности	Средняя квадратическая погрешность определения координат характерных точек границы части земельного участка, м
	X	Y		
1	2	3	4	5
56	16021.19	9720.44	данные отсутствуют	данные отсутствуют
56	16021.19	9720.44	данные отсутствуют	данные отсутствуют
57	16006.67	9726.65	данные отсутствуют	данные отсутствуют
57	16006.67	9726.65	данные отсутствуют	данные отсутствуют
57	16006.67	9726.65	данные отсутствуют	данные отсутствуют
57	16006.67	9726.65	данные отсутствуют	данные отсутствуют
57	16006.67	9726.65	данные отсутствуют	данные отсутствуют
58	16007.66	9724.06	данные отсутствуют	данные отсутствуют
58	16007.66	9724.06	данные отсутствуют	данные отсутствуют
58	16007.66	9724.06	данные отсутствуют	данные отсутствуют
58	16007.66	9724.06	данные отсутствуют	данные отсутствуют
59	16018.87	9719.26	данные отсутствуют	данные отсутствуют
59	16018.87	9719.26	данные отсутствуют	данные отсутствуют
59	16018.87	9719.26	данные отсутствуют	данные отсутствуют
59	16018.87	9719.26	данные отсутствуют	данные отсутствуют
60	16018.73	9718.66	данные отсутствуют	данные отсутствуют
60	16018.73	9718.66	данные отсутствуют	данные отсутствуют
60	16018.73	9718.66	данные отсутствуют	данные отсутствуют

Государственный регистратор		ФГИС ЕГРН
полное наименование должности	подпись	инициалы, фамилия

М.П.

Выписка из Единого государственного реестра недвижимости об объекте недвижимости

Сведения о частях земельного участка

Земельный участок			
(вид объекта недвижимости)			
Лист № __ Раздела 4.2	Всего листов раздела 4.2 : __	Всего разделов: __	Всего листов выписки: __
22.01.2021 № 99/2021/371322996			
Кадастровый номер:		55:36:040117:3047	

Номер точки	Координаты, м		Описание закрепления на местности	Средняя квадратическая погрешность определения координат характерных точек границы части земельного участка, м
	X	Y		
1	2	3	4	5
60	16018.73	9718.66	данные отсутствуют	данные отсутствуют
61	16040.45	9709.41	данные отсутствуют	данные отсутствуют
61	16040.45	9709.41	данные отсутствуют	данные отсутствуют
61	16040.45	9709.41	данные отсутствуют	данные отсутствуют
61	16040.45	9709.41	данные отсутствуют	данные отсутствуют
62	16040.9	9709.25	данные отсутствуют	данные отсутствуют
62	16040.9	9709.25	данные отсутствуют	данные отсутствуют
62	16040.9	9709.25	данные отсутствуют	данные отсутствуют
62	16040.9	9709.25	данные отсутствуют	данные отсутствуют
63	16026.42	9715.59	данные отсутствуют	данные отсутствуют
63	16026.42	9715.59	данные отсутствуют	данные отсутствуют
63	16026.42	9715.59	данные отсутствуют	0.1
63	16026.42	9715.59	данные отсутствуют	данные отсутствуют
64	16020.67	9718.18	данные отсутствуют	данные отсутствуют
64	16020.67	9718.18	данные отсутствуют	данные отсутствуют
64	16020.67	9718.18	данные отсутствуют	0.1
64	16020.67	9718.18	данные отсутствуют	данные отсутствуют
Государственный регистратор				ФГИС ЕГРН
полное наименование должности			подпись	инициалы, фамилия

М.П.

Выписка из Единого государственного реестра недвижимости об объекте недвижимости

Сведения о частях земельного участка

Земельный участок			
(вид объекта недвижимости)			
Лист № __ Раздела 4.2	Всего листов раздела 4.2 : __	Всего разделов: __	Всего листов выписки: __
22.01.2021 № 99/2021/371322996			
Кадастровый номер:		55:36:040117:3047	

Номер точки	Координаты, м		Описание закрепления на местности	Средняя квадратическая погрешность определения координат характерных точек границы части земельного участка, м
	X	Y		
1	2	3	4	5
65	16021.19	9720.44	данные отсутствуют	данные отсутствуют
65	16021.19	9720.44	данные отсутствуют	данные отсутствуют
65	16021.19	9720.44	данные отсутствуют	0.1
65	16021.19	9720.44	данные отсутствуют	данные отсутствуют
66	16006.67	9726.65	данные отсутствуют	данные отсутствуют
66	16006.67	9726.65	данные отсутствуют	данные отсутствуют
66	16006.67	9726.65	данные отсутствуют	данные отсутствуют
66	16006.67	9726.65	данные отсутствуют	данные отсутствуют
67	16007.66	9724.06	данные отсутствуют	данные отсутствуют
67	16007.66	9724.06	данные отсутствуют	данные отсутствуют
67	16007.66	9724.06	данные отсутствуют	данные отсутствуют
67	16007.66	9724.06	данные отсутствуют	данные отсутствуют
68	16018.87	9719.26	данные отсутствуют	данные отсутствуют
68	16018.87	9719.26	данные отсутствуют	данные отсутствуют
68	16018.87	9719.26	данные отсутствуют	0.1
68	16018.87	9719.26	данные отсутствуют	данные отсутствуют
69	16018.73	9718.66	данные отсутствуют	данные отсутствуют

Государственный регистратор		ФГИС ЕГРН
полное наименование должности	подпись	инициалы, фамилия

М.П.

Выписка из Единого государственного реестра недвижимости об объекте недвижимости

Сведения о частях земельного участка

Земельный участок			
(вид объекта недвижимости)			
Лист № ___ Раздела 4.2	Всего листов раздела 4.2 : ___	Всего разделов: ___	Всего листов выписки: ___
22.01.2021 № 99/2021/371322996			
Кадастровый номер:		55:36:040117:3047	

Номер точки	Координаты, м		Описание закрепления на местности	Средняя квадратическая погрешность определения координат характерных точек границы части земельного участка, м
	X	Y		
1	2	3	4	5
69	16018.73	9718.66	данные отсутствуют	данные отсутствуют
69	16018.73	9718.66	данные отсутствуют	данные отсутствуют
69	16018.73	9718.66	данные отсутствуют	данные отсутствуют

Государственный регистратор		ФГИС ЕГРН
полное наименование должности	подпись	инициалы, фамилия

М.П.

Выписка из Единого государственного реестра недвижимости об объекте недвижимости
Сведения о частях земельного участка

Земельный участок				
(вид объекта недвижимости)				
Лист № ___ Раздела 4.2		Всего листов раздела 4.2 : ___		Всего разделов: ___
Всего листов выписки: ___				
22.01.2021 № 99/2021/371322996				
Кадастровый номер:			55:36:040117:3047	
Сведения о характерных точках границы части (частей) земельного участка				
Учетный номер части: 2				
Система координат: МСК-76				
Зона №				
Номер точки	Координаты, м		Описание закрепления на местности	Средняя квадратическая погрешность определения координат характерных точек границы части земельного участка, м
	X	Y		
1	2	3	4	5
1	15925.7	9800.97	данные отсутствуют	данные отсутствуют
1	15925.7	9800.97	данные отсутствуют	данные отсутствуют
1	15925.7	9800.97	данные отсутствуют	данные отсутствуют
1	15925.7	9800.97	данные отсутствуют	0.1
2	15924.13	9797.66	данные отсутствуют	данные отсутствуют
2	15924.13	9797.66	данные отсутствуют	данные отсутствуют
2	15924.13	9797.66	данные отсутствуют	данные отсутствуют
2	15924.13	9797.66	данные отсутствуют	0.3
2	15924.13	9797.66	данные отсутствуют	данные отсутствуют
2	15924.13	9797.66	данные отсутствуют	0.3
2	15924.13	9797.66	данные отсутствуют	данные отсутствуют
2	15924.13	9797.66	данные отсутствуют	данные отсутствуют
2	15924.13	9797.66	данные отсутствуют	данные отсутствуют
3	15942.36	9752.24	данные отсутствуют	данные отсутствуют
3	15942.36	9752.24	данные отсутствуют	0.3
3	15942.36	9752.24	данные отсутствуют	данные отсутствуют
3	15942.36	9752.24	данные отсутствуют	данные отсутствуют
Государственный регистратор			ФГИС ЕГРН	
полное наименование должности			подпись	
			инициалы, фамилия	

М.П.

Выписка из Единого государственного реестра недвижимости об объекте недвижимости
Сведения о частях земельного участка

Земельный участок			
(вид объекта недвижимости)			
Лист № __ Раздела 4.2	Всего листов раздела 4.2 : __	Всего разделов: __	Всего листов выписки: __
22.01.2021 № 99/2021/371322996			
Кадастровый номер:		55:36:040117:3047	

Номер точки	Координаты, м		Описание закрепления на местности	Средняя квадратическая погрешность определения координат характерных точек границы части земельного участка, м
	X	Y		
1	2	3	4	5
7	16040.45	9709.41	данные отсутствуют	данные отсутствуют
7	16040.45	9709.41	данные отсутствуют	данные отсутствуют
7	16040.45	9709.41	данные отсутствуют	0.3
7	16040.45	9709.41	данные отсутствуют	данные отсутствуют
14	16067.48	9732.24	данные отсутствуют	данные отсутствуют
14	16067.48	9732.24	данные отсутствуют	данные отсутствуют
14	16067.48	9732.24	данные отсутствуют	данные отсутствуют
14	16067.48	9732.24	данные отсутствуют	0.3
15	16066.01	9735.44	данные отсутствуют	данные отсутствуют
15	16066.01	9735.44	данные отсутствуют	данные отсутствуют
15	16066.01	9735.44	данные отсутствуют	данные отсутствуют
15	16066.01	9735.44	данные отсутствуют	0.3
16	16054.27	9747.5	данные отсутствуют	данные отсутствуют
16	16054.27	9747.5	данные отсутствуют	данные отсутствуют
16	16054.27	9747.5	данные отсутствуют	данные отсутствуют
16	16054.27	9747.5	данные отсутствуют	0.3
17	16007.86	9767.15	данные отсутствуют	данные отсутствуют

Государственный регистратор		ФГИС ЕГРН
полное наименование должности	подпись	инициалы, фамилия

М.П.

Выписка из Единого государственного реестра недвижимости об объекте недвижимости

Сведения о частях земельного участка

Земельный участок			
(вид объекта недвижимости)			
Лист № __ Раздела 4.2	Всего листов раздела 4.2 : __	Всего разделов: __	Всего листов выписки: __
22.01.2021 № 99/2021/371322996			
Кадастровый номер:		55:36:040117:3047	

Номер точки	Координаты, м		Описание закрепления на местности	Средняя квадратическая погрешность определения координат характерных точек границы части земельного участка, м
	X	Y		
1	2	3	4	5
17	16007.86	9767.15	данные отсутствуют	данные отсутствуют
17	16007.86	9767.15	данные отсутствуют	данные отсутствуют
17	16007.86	9767.15	данные отсутствуют	0.3
18	16006.53	9763.98	данные отсутствуют	данные отсутствуют
18	16006.53	9763.98	данные отсутствуют	данные отсутствуют
18	16006.53	9763.98	данные отсутствуют	данные отсутствуют
18	16006.53	9763.98	данные отсутствуют	0.3
19	15992.87	9769.73	данные отсутствуют	данные отсутствуют
19	15992.87	9769.73	данные отсутствуют	данные отсутствуют
19	15992.87	9769.73	данные отсутствуют	данные отсутствуют
19	15992.87	9769.73	данные отсутствуют	0.3
20	15994.1	9772.64	данные отсутствуют	данные отсутствуют
20	15994.1	9772.64	данные отсутствуют	данные отсутствуют
20	15994.1	9772.64	данные отсутствуют	данные отсутствуют
20	15994.1	9772.64	данные отсутствуют	0.3
21	15926	9801.61	данные отсутствуют	данные отсутствуют
21	15926	9801.61	данные отсутствуют	данные отсутствуют

Государственный регистратор		ФГИС ЕГРН
полное наименование должности	подпись	инициалы, фамилия

М.П.

Выписка из Единого государственного реестра недвижимости об объекте недвижимости

Сведения о частях земельного участка

Земельный участок			
(вид объекта недвижимости)			
Лист № __ Раздела 4.2	Всего листов раздела 4.2 : __	Всего разделов: __	Всего листов выписки: __
22.01.2021 № 99/2021/371322996			
Кадастровый номер:		55:36:040117:3047	

Номер точки	Координаты, м		Описание закрепления на местности	Средняя квадратическая погрешность определения координат характерных точек границы части земельного участка, м
	X	Y		
1	2	3	4	5
21	15926	9801.61	данные отсутствуют	данные отсутствуют
22	15926	9801.61	данные отсутствуют	данные отсутствуют
22	15926	9801.61	данные отсутствуют	данные отсутствуют
22	15926	9801.61	данные отсутствуют	данные отсутствуют
22	15926	9801.61	данные отсутствуют	данные отсутствуют
23	15925.7	9800.97	данные отсутствуют	данные отсутствуют
23	15925.7	9800.97	данные отсутствуют	данные отсутствуют
23	15925.7	9800.97	данные отсутствуют	данные отсутствуют
23	15925.7	9800.97	данные отсутствуют	данные отсутствуют
24	15925.08	9799.67	данные отсутствуют	данные отсутствуют
24	15925.08	9799.67	данные отсутствуют	данные отсутствуют
24	15925.08	9799.67	данные отсутствуют	данные отсутствуют
24	15925.08	9799.67	данные отсутствуют	данные отсутствуют
25	15924.13	9797.66	данные отсутствуют	данные отсутствуют
25	15924.13	9797.66	данные отсутствуют	данные отсутствуют
25	15924.13	9797.66	данные отсутствуют	данные отсутствуют
25	15924.13	9797.66	данные отсутствуют	данные отсутствуют

Государственный регистратор		ФГИС ЕГРН
полное наименование должности	подпись	инициалы, фамилия

М.П.

Выписка из Единого государственного реестра недвижимости об объекте недвижимости

Сведения о частях земельного участка

Земельный участок			
(вид объекта недвижимости)			
Лист № __ Раздела 4.2	Всего листов раздела 4.2 : __	Всего разделов: __	Всего листов выписки: __
22.01.2021 № 99/2021/371322996			
Кадастровый номер:		55:36:040117:3047	

Номер точки	Координаты, м		Описание закрепления на местности	Средняя квадратическая погрешность определения координат характерных точек границы части земельного участка, м
	X	Y		
1	2	3	4	5
25	15924.13	9797.66	данные отсутствуют	данные отсутствуют
25	15924.13	9797.66	данные отсутствуют	данные отсутствуют
25	15924.13	9797.66	данные отсутствуют	данные отсутствуют
25	15924.13	9797.66	данные отсутствуют	данные отсутствуют
26	15924.86	9795.83	данные отсутствуют	данные отсутствуют
26	15924.86	9795.83	данные отсутствуют	данные отсутствуют
26	15924.86	9795.83	данные отсутствуют	данные отсутствуют
26	15924.86	9795.83	данные отсутствуют	данные отсутствуют
27	15927.77	9788.57	данные отсутствуют	данные отсутствуют
27	15927.77	9788.57	данные отсутствуют	данные отсутствуют
27	15927.77	9788.57	данные отсутствуют	данные отсутствуют
27	15927.77	9788.57	данные отсутствуют	данные отсутствуют
28	16019	9749.06	данные отсутствуют	данные отсутствуют
28	16019	9749.06	данные отсутствуют	данные отсутствуют
28	16019	9749.06	данные отсутствуют	данные отсутствуют
28	16019	9749.06	данные отсутствуют	данные отсутствуют
29	16066.11	9724.96	данные отсутствуют	данные отсутствуют
Государственный регистратор				ФГИС ЕГРН
полное наименование должности			подпись	инициалы, фамилия

М.П.

Выписка из Единого государственного реестра недвижимости об объекте недвижимости
Сведения о частях земельного участка

Земельный участок			
<small>(вид объекта недвижимости)</small>			
Лист № __ Раздела 4.2	Всего листов раздела 4.2 : __	Всего разделов: __	Всего листов выписки: __
22.01.2021 № 99/2021/371322996			
Кадастровый номер:		55:36:040117:3047	

Номер точки	Координаты, м		Описание закрепления на местности	Средняя квадратическая погрешность определения координат характерных точек границы части земельного участка, м
	X	Y		
1	2	3	4	5
29	16066.11	9724.96	данные отсутствуют	данные отсутствуют
29	16066.11	9724.96	данные отсутствуют	данные отсутствуют
29	16066.11	9724.96	данные отсутствуют	данные отсутствуют
30	16067.48	9732.24	данные отсутствуют	данные отсутствуют
30	16067.48	9732.24	данные отсутствуют	данные отсутствуют
30	16067.48	9732.24	данные отсутствуют	данные отсутствуют
30	16067.48	9732.24	данные отсутствуют	данные отсутствуют
31	16066.01	9735.44	данные отсутствуют	данные отсутствуют
31	16066.01	9735.44	данные отсутствуют	данные отсутствуют
31	16066.01	9735.44	данные отсутствуют	данные отсутствуют
31	16066.01	9735.44	данные отсутствуют	данные отсутствуют
32	16054.27	9747.5	данные отсутствуют	данные отсутствуют
32	16054.27	9747.5	данные отсутствуют	данные отсутствуют
32	16054.27	9747.5	данные отсутствуют	данные отсутствуют
32	16054.27	9747.5	данные отсутствуют	данные отсутствуют
33	16007.86	9767.15	данные отсутствуют	данные отсутствуют
33	16007.86	9767.15	данные отсутствуют	данные отсутствуют
Государственный регистратор				ФГИС ЕГРН
полное наименование должности			подпись	инициалы, фамилия

М.П.

Выписка из Единого государственного реестра недвижимости об объекте недвижимости

Сведения о частях земельного участка

Земельный участок			
(вид объекта недвижимости)			
Лист № __ Раздела 4.2	Всего листов раздела 4.2 : __	Всего разделов: __	Всего листов выписки: __
22.01.2021 № 99/2021/371322996			
Кадастровый номер:		55:36:040117:3047	

Номер точки	Координаты, м		Описание закрепления на местности	Средняя квадратическая погрешность определения координат характерных точек границы части земельного участка, м
	X	Y		
1	2	3	4	5
33	16007.86	9767.15	данные отсутствуют	данные отсутствуют
33	16007.86	9767.15	данные отсутствуют	данные отсутствуют
34	16006.53	9763.98	данные отсутствуют	данные отсутствуют
34	16006.53	9763.98	данные отсутствуют	данные отсутствуют
34	16006.53	9763.98	данные отсутствуют	данные отсутствуют
34	16006.53	9763.98	данные отсутствуют	данные отсутствуют
35	15992.87	9769.73	данные отсутствуют	данные отсутствуют
35	15992.87	9769.73	данные отсутствуют	данные отсутствуют
35	15992.87	9769.73	данные отсутствуют	данные отсутствуют
35	15992.87	9769.73	данные отсутствуют	данные отсутствуют
36	15994.1	9772.64	данные отсутствуют	данные отсутствуют
36	15994.1	9772.64	данные отсутствуют	данные отсутствуют
36	15994.1	9772.64	данные отсутствуют	данные отсутствуют
36	15994.1	9772.64	данные отсутствуют	данные отсутствуют
37	15925.08	9799.67	данные отсутствуют	данные отсутствуют
37	15925.08	9799.67	данные отсутствуют	данные отсутствуют
37	15925.08	9799.67	данные отсутствуют	данные отсутствуют
Государственный регистратор				ФГИС ЕГРН
полное наименование должности			подпись	инициалы, фамилия

М.П.

Выписка из Единого государственного реестра недвижимости об объекте недвижимости

Сведения о частях земельного участка

Земельный участок			
(вид объекта недвижимости)			
Лист № ___ Раздела 4.2	Всего листов раздела 4.2 : ___	Всего разделов: ___	Всего листов выписки: ___
22.01.2021 № 99/2021/371322996			
Кадастровый номер:		55:36:040117:3047	

Номер точки	Координаты, м		Описание закрепления на местности	Средняя квадратическая погрешность определения координат характерных точек границы части земельного участка, м
	X	Y		
1	2	3	4	5
37	15925.08	9799.67	данные отсутствуют	0.3
38	15924.86	9795.83	данные отсутствуют	данные отсутствуют
38	15924.86	9795.83	данные отсутствуют	данные отсутствуют
38	15924.86	9795.83	данные отсутствуют	данные отсутствуют
38	15924.86	9795.83	данные отсутствуют	0.3
39	15927.77	9788.57	данные отсутствуют	данные отсутствуют
39	15927.77	9788.57	данные отсутствуют	данные отсутствуют
39	15927.77	9788.57	данные отсутствуют	данные отсутствуют
39	15927.77	9788.57	данные отсутствуют	0.3
40	16019	9749.06	данные отсутствуют	данные отсутствуют
40	16019	9749.06	данные отсутствуют	данные отсутствуют
40	16019	9749.06	данные отсутствуют	данные отсутствуют
41	16066.11	9724.96	данные отсутствуют	данные отсутствуют
41	16066.11	9724.96	данные отсутствуют	данные отсутствуют
41	16066.11	9724.96	данные отсутствуют	данные отсутствуют
41	16066.11	9724.96	данные отсутствуют	0.3
42	15926	9801.61	данные отсутствуют	0.1
Государственный регистратор				ФГИС ЕГРН
полное наименование должности			подпись	инициалы, фамилия

М.П.

Выписка из Единого государственного реестра недвижимости об объекте недвижимости

Сведения о частях земельного участка

Земельный участок			
(вид объекта недвижимости)			
Лист № ___ Раздела 4.2	Всего листов раздела 4.2 : ___	Всего разделов: ___	Всего листов выписки: ___
22.01.2021 № 99/2021/371322996			
Кадастровый номер:		55:36:040117:3047	

Номер точки	Координаты, м		Описание закрепления на местности	Средняя квадратическая погрешность определения координат характерных точек границы части земельного участка, м
	X	Y		
1	2	3	4	5
43	16019	9749.06	данные отсутствуют	0.3
44	15942.63	9752.27	данные отсутствуют	данные отсутствуют
44	15942.63	9752.27	данные отсутствуют	данные отсутствуют
44	15942.63	9752.27	данные отсутствуют	данные отсутствуют
44	15942.63	9752.27	данные отсутствуют	данные отсутствуют
45	15935.31	9769.81	данные отсутствуют	данные отсутствуют
45	15935.31	9769.81	данные отсутствуют	данные отсутствуют
45	15935.31	9769.81	данные отсутствуют	данные отсутствуют
45	15935.31	9769.81	данные отсутствуют	данные отсутствуют
46	15942.36	9752.24	данные отсутствуют	данные отсутствуют
46	15942.36	9752.24	данные отсутствуют	данные отсутствуют
46	15942.36	9752.24	данные отсутствуют	данные отсутствуют
46	15942.36	9752.24	данные отсутствуют	данные отсутствуют
47	15927.32	9789.7	данные отсутствуют	данные отсутствуют
47	15927.32	9789.7	данные отсутствуют	данные отсутствуют
47	15927.32	9789.7	данные отсутствуют	данные отсутствуют
47	15927.32	9789.7	данные отсутствуют	данные отсутствуют

Государственный регистратор		ФГИС ЕГРН
полное наименование должности	подпись	инициалы, фамилия

М.П.

Выписка из Единого государственного реестра недвижимости об объекте недвижимости

Сведения о частях земельного участка

Земельный участок			
(вид объекта недвижимости)			
Лист № __ Раздела 4.2	Всего листов раздела 4.2 : __	Всего разделов: __	Всего листов выписки: __
22.01.2021 № 99/2021/371322996			
Кадастровый номер:		55:36:040117:3047	

Номер точки	Координаты, м		Описание закрепления на местности	Средняя квадратическая погрешность определения координат характерных точек границы части земельного участка, м
	X	Y		
1	2	3	4	5
48	15924.55	9798.55	данные отсутствуют	данные отсутствуют
48	15924.55	9798.55	данные отсутствуют	данные отсутствуют
48	15924.55	9798.55	данные отсутствуют	данные отсутствуют
48	15924.55	9798.55	данные отсутствуют	данные отсутствуют
49	15942.63	9752.27	данные отсутствуют	данные отсутствуют
49	15942.63	9752.27	данные отсутствуют	данные отсутствуют
49	15942.63	9752.27	данные отсутствуют	данные отсутствуют
49	15942.63	9752.27	данные отсутствуют	данные отсутствуют
50	15935.31	9769.81	данные отсутствуют	данные отсутствуют
50	15935.31	9769.81	данные отсутствуют	данные отсутствуют
50	15935.31	9769.81	данные отсутствуют	данные отсутствуют
50	15935.31	9769.81	данные отсутствуют	данные отсутствуют
51	15927.32	9789.7	данные отсутствуют	данные отсутствуют
51	15927.32	9789.7	данные отсутствуют	данные отсутствуют
51	15927.32	9789.7	данные отсутствуют	данные отсутствуют
51	15927.32	9789.7	данные отсутствуют	данные отсутствуют
52	15924.55	9798.55	данные отсутствуют	данные отсутствуют
Государственный регистратор				ФГИС ЕГРН
полное наименование должности			подпись	инициалы, фамилия

М.П.

Выписка из Единого государственного реестра недвижимости об объекте недвижимости

Сведения о частях земельного участка

Земельный участок			
(вид объекта недвижимости)			
Лист № ___ Раздела 4.2	Всего листов раздела 4.2 : ___	Всего разделов: ___	Всего листов выписки: ___
22.01.2021 № 99/2021/371322996			
Кадастровый номер:		55:36:040117:3047	

Номер точки	Координаты, м		Описание закрепления на местности	Средняя квадратическая погрешность определения координат характерных точек границы части земельного участка, м
	X	Y		
1	2	3	4	5
52	15924.55	9798.55	данные отсутствуют	данные отсутствуют
52	15924.55	9798.55	данные отсутствуют	данные отсутствуют
52	15924.55	9798.55	данные отсутствуют	данные отсутствуют
53	16040.9	9709.25	данные отсутствуют	данные отсутствуют
53	16040.9	9709.25	данные отсутствуют	данные отсутствуют
53	16040.9	9709.25	данные отсутствуют	данные отсутствуют
53	16040.9	9709.25	данные отсутствуют	данные отсутствуют
54	16026.42	9715.59	данные отсутствуют	данные отсутствуют
54	16026.42	9715.59	данные отсутствуют	данные отсутствуют
54	16026.42	9715.59	данные отсутствуют	данные отсутствуют
54	16026.42	9715.59	данные отсутствуют	данные отсутствуют
55	16020.67	9718.18	данные отсутствуют	данные отсутствуют
55	16020.67	9718.18	данные отсутствуют	данные отсутствуют
55	16020.67	9718.18	данные отсутствуют	данные отсутствуют
55	16020.67	9718.18	данные отсутствуют	данные отсутствуют
56	16021.19	9720.44	данные отсутствуют	данные отсутствуют
56	16021.19	9720.44	данные отсутствуют	данные отсутствуют

Государственный регистратор		ФГИС ЕГРН
полное наименование должности	подпись	инициалы, фамилия

М.П.

Выписка из Единого государственного реестра недвижимости об объекте недвижимости

Сведения о частях земельного участка

Земельный участок			
(вид объекта недвижимости)			
Лист № __ Раздела 4.2	Всего листов раздела 4.2 : __	Всего разделов: __	Всего листов выписки: __
22.01.2021 № 99/2021/371322996			
Кадастровый номер:		55:36:040117:3047	

Номер точки	Координаты, м		Описание закрепления на местности	Средняя квадратическая погрешность определения координат характерных точек границы части земельного участка, м
	X	Y		
1	2	3	4	5
56	16021.19	9720.44	данные отсутствуют	данные отсутствуют
56	16021.19	9720.44	данные отсутствуют	данные отсутствуют
57	16006.67	9726.65	данные отсутствуют	данные отсутствуют
57	16006.67	9726.65	данные отсутствуют	данные отсутствуют
57	16006.67	9726.65	данные отсутствуют	данные отсутствуют
57	16006.67	9726.65	данные отсутствуют	данные отсутствуют
57	16006.67	9726.65	данные отсутствуют	данные отсутствуют
58	16007.66	9724.06	данные отсутствуют	данные отсутствуют
58	16007.66	9724.06	данные отсутствуют	данные отсутствуют
58	16007.66	9724.06	данные отсутствуют	данные отсутствуют
58	16007.66	9724.06	данные отсутствуют	данные отсутствуют
59	16018.87	9719.26	данные отсутствуют	данные отсутствуют
59	16018.87	9719.26	данные отсутствуют	данные отсутствуют
59	16018.87	9719.26	данные отсутствуют	данные отсутствуют
59	16018.87	9719.26	данные отсутствуют	данные отсутствуют
60	16018.73	9718.66	данные отсутствуют	данные отсутствуют
60	16018.73	9718.66	данные отсутствуют	данные отсутствуют
60	16018.73	9718.66	данные отсутствуют	данные отсутствуют

Государственный регистратор		ФГИС ЕГРН
полное наименование должности	подпись	инициалы, фамилия

М.П.

Выписка из Единого государственного реестра недвижимости об объекте недвижимости

Сведения о частях земельного участка

Земельный участок			
(вид объекта недвижимости)			
Лист № __ Раздела 4.2	Всего листов раздела 4.2 : __	Всего разделов: __	Всего листов выписки: __
22.01.2021 № 99/2021/371322996			
Кадастровый номер:		55:36:040117:3047	

Номер точки	Координаты, м		Описание закрепления на местности	Средняя квадратическая погрешность определения координат характерных точек границы части земельного участка, м
	X	Y		
1	2	3	4	5
60	16018.73	9718.66	данные отсутствуют	данные отсутствуют
61	16040.45	9709.41	данные отсутствуют	данные отсутствуют
61	16040.45	9709.41	данные отсутствуют	данные отсутствуют
61	16040.45	9709.41	данные отсутствуют	данные отсутствуют
61	16040.45	9709.41	данные отсутствуют	данные отсутствуют
62	16040.9	9709.25	данные отсутствуют	данные отсутствуют
62	16040.9	9709.25	данные отсутствуют	данные отсутствуют
62	16040.9	9709.25	данные отсутствуют	данные отсутствуют
62	16040.9	9709.25	данные отсутствуют	данные отсутствуют
63	16026.42	9715.59	данные отсутствуют	данные отсутствуют
63	16026.42	9715.59	данные отсутствуют	данные отсутствуют
63	16026.42	9715.59	данные отсутствуют	0.1
63	16026.42	9715.59	данные отсутствуют	данные отсутствуют
64	16020.67	9718.18	данные отсутствуют	данные отсутствуют
64	16020.67	9718.18	данные отсутствуют	данные отсутствуют
64	16020.67	9718.18	данные отсутствуют	0.1
64	16020.67	9718.18	данные отсутствуют	данные отсутствуют
Государственный регистратор				ФГИС ЕГРН
полное наименование должности			подпись	инициалы, фамилия

М.П.

Выписка из Единого государственного реестра недвижимости об объекте недвижимости

Сведения о частях земельного участка

Земельный участок			
(вид объекта недвижимости)			
Лист № __ Раздела 4.2	Всего листов раздела 4.2 : __	Всего разделов: __	Всего листов выписки: __
22.01.2021 № 99/2021/371322996			
Кадастровый номер:		55:36:040117:3047	

Номер точки	Координаты, м		Описание закрепления на местности	Средняя квадратическая погрешность определения координат характерных точек границы части земельного участка, м
	X	Y		
1	2	3	4	5
65	16021.19	9720.44	данные отсутствуют	данные отсутствуют
65	16021.19	9720.44	данные отсутствуют	данные отсутствуют
65	16021.19	9720.44	данные отсутствуют	0.1
65	16021.19	9720.44	данные отсутствуют	данные отсутствуют
66	16006.67	9726.65	данные отсутствуют	данные отсутствуют
66	16006.67	9726.65	данные отсутствуют	данные отсутствуют
66	16006.67	9726.65	данные отсутствуют	данные отсутствуют
66	16006.67	9726.65	данные отсутствуют	данные отсутствуют
67	16007.66	9724.06	данные отсутствуют	данные отсутствуют
67	16007.66	9724.06	данные отсутствуют	данные отсутствуют
67	16007.66	9724.06	данные отсутствуют	данные отсутствуют
67	16007.66	9724.06	данные отсутствуют	данные отсутствуют
68	16018.87	9719.26	данные отсутствуют	данные отсутствуют
68	16018.87	9719.26	данные отсутствуют	данные отсутствуют
68	16018.87	9719.26	данные отсутствуют	0.1
68	16018.87	9719.26	данные отсутствуют	данные отсутствуют
69	16018.73	9718.66	данные отсутствуют	данные отсутствуют

Государственный регистратор		ФГИС ЕГРН
полное наименование должности	подпись	инициалы, фамилия

М.П.

Выписка из Единого государственного реестра недвижимости об объекте недвижимости

Сведения о частях земельного участка

Земельный участок			
(вид объекта недвижимости)			
Лист № __ Раздела 4.2	Всего листов раздела 4.2 : __	Всего разделов: __	Всего листов выписки: __
22.01.2021 № 99/2021/371322996			
Кадастровый номер:		55:36:040117:3047	

Номер точки	Координаты, м		Описание закрепления на местности	Средняя квадратическая погрешность определения координат характерных точек границы части земельного участка, м
	X	Y		
1	2	3	4	5
69	16018.73	9718.66	данные отсутствуют	данные отсутствуют
69	16018.73	9718.66	данные отсутствуют	данные отсутствуют
69	16018.73	9718.66	данные отсутствуют	данные отсутствуют

Государственный регистратор		ФГИС ЕГРН
полное наименование должности	подпись	инициалы, фамилия

М.П.

Выписка из Единого государственного реестра недвижимости об объекте недвижимости
Сведения о частях земельного участка

Земельный участок				
(вид объекта недвижимости)				
Лист № __ Раздела 4.2		Всего листов раздела 4.2 : __		Всего разделов: __
Всего листов выписки: __				
22.01.2021 № 99/2021/371322996				
Кадастровый номер:			55:36:040117:3047	
Сведения о характерных точках границы части (частей) земельного участка				
Учетный номер части: 3				
Система координат: МСК-76				
Зона №				
Номер точки	Координаты, м		Описание закрепления на местности	Средняя квадратическая погрешность определения координат характерных точек границы части земельного участка, м
	X	Y		
1	2	3	4	5
1	15925.7	9800.97	данные отсутствуют	данные отсутствуют
1	15925.7	9800.97	данные отсутствуют	данные отсутствуют
1	15925.7	9800.97	данные отсутствуют	данные отсутствуют
1	15925.7	9800.97	данные отсутствуют	0.1
2	15924.13	9797.66	данные отсутствуют	данные отсутствуют
2	15924.13	9797.66	данные отсутствуют	данные отсутствуют
2	15924.13	9797.66	данные отсутствуют	данные отсутствуют
2	15924.13	9797.66	данные отсутствуют	0.3
2	15924.13	9797.66	данные отсутствуют	данные отсутствуют
2	15924.13	9797.66	данные отсутствуют	0.3
2	15924.13	9797.66	данные отсутствуют	данные отсутствуют
2	15924.13	9797.66	данные отсутствуют	данные отсутствуют
2	15924.13	9797.66	данные отсутствуют	данные отсутствуют
3	15942.36	9752.24	данные отсутствуют	данные отсутствуют
3	15942.36	9752.24	данные отсутствуют	0.3
3	15942.36	9752.24	данные отсутствуют	данные отсутствуют
3	15942.36	9752.24	данные отсутствуют	данные отсутствуют
Государственный регистратор			ФГИС ЕГРН	
полное наименование должности			подпись	
			инициалы, фамилия	

М.П.

Выписка из Единого государственного реестра недвижимости об объекте недвижимости
Сведения о частях земельного участка

Земельный участок			
(вид объекта недвижимости)			
Лист № __ Раздела 4.2	Всего листов раздела 4.2 : __	Всего разделов: __	Всего листов выписки: __
22.01.2021 № 99/2021/371322996			
Кадастровый номер:		55:36:040117:3047	

Номер точки	Координаты, м		Описание закрепления на местности	Средняя квадратическая погрешность определения координат характерных точек границы части земельного участка, м
	X	Y		
1	2	3	4	5
7	16040.45	9709.41	данные отсутствуют	данные отсутствуют
7	16040.45	9709.41	данные отсутствуют	данные отсутствуют
7	16040.45	9709.41	данные отсутствуют	0.3
7	16040.45	9709.41	данные отсутствуют	данные отсутствуют
14	16067.48	9732.24	данные отсутствуют	данные отсутствуют
14	16067.48	9732.24	данные отсутствуют	данные отсутствуют
14	16067.48	9732.24	данные отсутствуют	данные отсутствуют
14	16067.48	9732.24	данные отсутствуют	0.3
15	16066.01	9735.44	данные отсутствуют	данные отсутствуют
15	16066.01	9735.44	данные отсутствуют	данные отсутствуют
15	16066.01	9735.44	данные отсутствуют	данные отсутствуют
15	16066.01	9735.44	данные отсутствуют	0.3
16	16054.27	9747.5	данные отсутствуют	данные отсутствуют
16	16054.27	9747.5	данные отсутствуют	данные отсутствуют
16	16054.27	9747.5	данные отсутствуют	данные отсутствуют
16	16054.27	9747.5	данные отсутствуют	0.3
17	16007.86	9767.15	данные отсутствуют	данные отсутствуют

Государственный регистратор		ФГИС ЕГРН
полное наименование должности	подпись	инициалы, фамилия

М.П.

Выписка из Единого государственного реестра недвижимости об объекте недвижимости

Сведения о частях земельного участка

Земельный участок			
(вид объекта недвижимости)			
Лист № __ Раздела 4.2	Всего листов раздела 4.2 : __	Всего разделов: __	Всего листов выписки: __
22.01.2021 № 99/2021/371322996			
Кадастровый номер:		55:36:040117:3047	

Номер точки	Координаты, м		Описание закрепления на местности	Средняя квадратическая погрешность определения координат характерных точек границы части земельного участка, м
	X	Y		
1	2	3	4	5
17	16007.86	9767.15	данные отсутствуют	данные отсутствуют
17	16007.86	9767.15	данные отсутствуют	данные отсутствуют
17	16007.86	9767.15	данные отсутствуют	0.3
18	16006.53	9763.98	данные отсутствуют	данные отсутствуют
18	16006.53	9763.98	данные отсутствуют	данные отсутствуют
18	16006.53	9763.98	данные отсутствуют	данные отсутствуют
18	16006.53	9763.98	данные отсутствуют	0.3
19	15992.87	9769.73	данные отсутствуют	данные отсутствуют
19	15992.87	9769.73	данные отсутствуют	данные отсутствуют
19	15992.87	9769.73	данные отсутствуют	данные отсутствуют
19	15992.87	9769.73	данные отсутствуют	0.3
20	15994.1	9772.64	данные отсутствуют	данные отсутствуют
20	15994.1	9772.64	данные отсутствуют	данные отсутствуют
20	15994.1	9772.64	данные отсутствуют	данные отсутствуют
20	15994.1	9772.64	данные отсутствуют	0.3
21	15926	9801.61	данные отсутствуют	данные отсутствуют
21	15926	9801.61	данные отсутствуют	данные отсутствуют

Государственный регистратор		ФГИС ЕГРН
полное наименование должности	подпись	инициалы, фамилия

М.П.

Выписка из Единого государственного реестра недвижимости об объекте недвижимости

Сведения о частях земельного участка

Земельный участок			
(вид объекта недвижимости)			
Лист № __ Раздела 4.2	Всего листов раздела 4.2 : __	Всего разделов: __	Всего листов выписки: __
22.01.2021 № 99/2021/371322996			
Кадастровый номер:		55:36:040117:3047	

Номер точки	Координаты, м		Описание закрепления на местности	Средняя квадратическая погрешность определения координат характерных точек границы части земельного участка, м
	X	Y		
1	2	3	4	5
21	15926	9801.61	данные отсутствуют	данные отсутствуют
22	15926	9801.61	данные отсутствуют	данные отсутствуют
22	15926	9801.61	данные отсутствуют	данные отсутствуют
22	15926	9801.61	данные отсутствуют	данные отсутствуют
22	15926	9801.61	данные отсутствуют	данные отсутствуют
23	15925.7	9800.97	данные отсутствуют	данные отсутствуют
23	15925.7	9800.97	данные отсутствуют	данные отсутствуют
23	15925.7	9800.97	данные отсутствуют	данные отсутствуют
23	15925.7	9800.97	данные отсутствуют	данные отсутствуют
24	15925.08	9799.67	данные отсутствуют	данные отсутствуют
24	15925.08	9799.67	данные отсутствуют	данные отсутствуют
24	15925.08	9799.67	данные отсутствуют	данные отсутствуют
24	15925.08	9799.67	данные отсутствуют	данные отсутствуют
25	15924.13	9797.66	данные отсутствуют	данные отсутствуют
25	15924.13	9797.66	данные отсутствуют	данные отсутствуют
25	15924.13	9797.66	данные отсутствуют	данные отсутствуют
25	15924.13	9797.66	данные отсутствуют	данные отсутствуют

Государственный регистратор		ФГИС ЕГРН
полное наименование должности	подпись	инициалы, фамилия

М.П.

Выписка из Единого государственного реестра недвижимости об объекте недвижимости

Сведения о частях земельного участка

Земельный участок			
(вид объекта недвижимости)			
Лист № __ Раздела 4.2	Всего листов раздела 4.2 : __	Всего разделов: __	Всего листов выписки: __
22.01.2021 № 99/2021/371322996			
Кадастровый номер:		55:36:040117:3047	

Номер точки	Координаты, м		Описание закрепления на местности	Средняя квадратическая погрешность определения координат характерных точек границы части земельного участка, м
	X	Y		
1	2	3	4	5
25	15924.13	9797.66	данные отсутствуют	данные отсутствуют
25	15924.13	9797.66	данные отсутствуют	данные отсутствуют
25	15924.13	9797.66	данные отсутствуют	данные отсутствуют
25	15924.13	9797.66	данные отсутствуют	данные отсутствуют
26	15924.86	9795.83	данные отсутствуют	данные отсутствуют
26	15924.86	9795.83	данные отсутствуют	данные отсутствуют
26	15924.86	9795.83	данные отсутствуют	данные отсутствуют
26	15924.86	9795.83	данные отсутствуют	данные отсутствуют
27	15927.77	9788.57	данные отсутствуют	данные отсутствуют
27	15927.77	9788.57	данные отсутствуют	данные отсутствуют
27	15927.77	9788.57	данные отсутствуют	данные отсутствуют
27	15927.77	9788.57	данные отсутствуют	данные отсутствуют
28	16019	9749.06	данные отсутствуют	данные отсутствуют
28	16019	9749.06	данные отсутствуют	данные отсутствуют
28	16019	9749.06	данные отсутствуют	данные отсутствуют
28	16019	9749.06	данные отсутствуют	данные отсутствуют
29	16066.11	9724.96	данные отсутствуют	данные отсутствуют
Государственный регистратор				ФГИС ЕГРН
полное наименование должности			подпись	инициалы, фамилия

М.П.

Выписка из Единого государственного реестра недвижимости об объекте недвижимости
Сведения о частях земельного участка

Земельный участок			
(вид объекта недвижимости)			
Лист № __ Раздела 4.2	Всего листов раздела 4.2 : __	Всего разделов: __	Всего листов выписки: __
22.01.2021 № 99/2021/371322996			
Кадастровый номер:		55:36:040117:3047	

Номер точки	Координаты, м		Описание закрепления на местности	Средняя квадратическая погрешность определения координат характерных точек границы части земельного участка, м
	X	Y		
1	2	3	4	5
29	16066.11	9724.96	данные отсутствуют	данные отсутствуют
29	16066.11	9724.96	данные отсутствуют	данные отсутствуют
29	16066.11	9724.96	данные отсутствуют	данные отсутствуют
30	16067.48	9732.24	данные отсутствуют	данные отсутствуют
30	16067.48	9732.24	данные отсутствуют	данные отсутствуют
30	16067.48	9732.24	данные отсутствуют	данные отсутствуют
30	16067.48	9732.24	данные отсутствуют	данные отсутствуют
31	16066.01	9735.44	данные отсутствуют	данные отсутствуют
31	16066.01	9735.44	данные отсутствуют	данные отсутствуют
31	16066.01	9735.44	данные отсутствуют	данные отсутствуют
31	16066.01	9735.44	данные отсутствуют	данные отсутствуют
32	16054.27	9747.5	данные отсутствуют	данные отсутствуют
32	16054.27	9747.5	данные отсутствуют	данные отсутствуют
32	16054.27	9747.5	данные отсутствуют	данные отсутствуют
32	16054.27	9747.5	данные отсутствуют	данные отсутствуют
33	16007.86	9767.15	данные отсутствуют	данные отсутствуют
33	16007.86	9767.15	данные отсутствуют	данные отсутствуют
Государственный регистратор				ФГИС ЕГРН
полное наименование должности			подпись	инициалы, фамилия

М.П.

Выписка из Единого государственного реестра недвижимости об объекте недвижимости

Сведения о частях земельного участка

Земельный участок			
(вид объекта недвижимости)			
Лист № __ Раздела 4.2	Всего листов раздела 4.2 : __	Всего разделов: __	Всего листов выписки: __
22.01.2021 № 99/2021/371322996			
Кадастровый номер:		55:36:040117:3047	

Номер точки	Координаты, м		Описание закрепления на местности	Средняя квадратическая погрешность определения координат характерных точек границы части земельного участка, м
	X	Y		
1	2	3	4	5
33	16007.86	9767.15	данные отсутствуют	данные отсутствуют
33	16007.86	9767.15	данные отсутствуют	данные отсутствуют
34	16006.53	9763.98	данные отсутствуют	данные отсутствуют
34	16006.53	9763.98	данные отсутствуют	данные отсутствуют
34	16006.53	9763.98	данные отсутствуют	данные отсутствуют
34	16006.53	9763.98	данные отсутствуют	данные отсутствуют
35	15992.87	9769.73	данные отсутствуют	данные отсутствуют
35	15992.87	9769.73	данные отсутствуют	данные отсутствуют
35	15992.87	9769.73	данные отсутствуют	данные отсутствуют
35	15992.87	9769.73	данные отсутствуют	данные отсутствуют
36	15994.1	9772.64	данные отсутствуют	данные отсутствуют
36	15994.1	9772.64	данные отсутствуют	данные отсутствуют
36	15994.1	9772.64	данные отсутствуют	данные отсутствуют
36	15994.1	9772.64	данные отсутствуют	данные отсутствуют
37	15925.08	9799.67	данные отсутствуют	данные отсутствуют
37	15925.08	9799.67	данные отсутствуют	данные отсутствуют
37	15925.08	9799.67	данные отсутствуют	данные отсутствуют

Государственный регистратор		ФГИС ЕГРН
полное наименование должности	подпись	инициалы, фамилия

М.П.

Выписка из Единого государственного реестра недвижимости об объекте недвижимости

Сведения о частях земельного участка

Земельный участок			
(вид объекта недвижимости)			
Лист № __ Раздела 4.2	Всего листов раздела 4.2 : __	Всего разделов: __	Всего листов выписки: __
22.01.2021 № 99/2021/371322996			
Кадастровый номер:		55:36:040117:3047	

Номер точки	Координаты, м		Описание закрепления на местности	Средняя квадратическая погрешность определения координат характерных точек границы части земельного участка, м
	X	Y		
1	2	3	4	5
37	15925.08	9799.67	данные отсутствуют	0.3
38	15924.86	9795.83	данные отсутствуют	данные отсутствуют
38	15924.86	9795.83	данные отсутствуют	данные отсутствуют
38	15924.86	9795.83	данные отсутствуют	данные отсутствуют
38	15924.86	9795.83	данные отсутствуют	0.3
39	15927.77	9788.57	данные отсутствуют	данные отсутствуют
39	15927.77	9788.57	данные отсутствуют	данные отсутствуют
39	15927.77	9788.57	данные отсутствуют	данные отсутствуют
39	15927.77	9788.57	данные отсутствуют	0.3
40	16019	9749.06	данные отсутствуют	данные отсутствуют
40	16019	9749.06	данные отсутствуют	данные отсутствуют
40	16019	9749.06	данные отсутствуют	данные отсутствуют
41	16066.11	9724.96	данные отсутствуют	данные отсутствуют
41	16066.11	9724.96	данные отсутствуют	данные отсутствуют
41	16066.11	9724.96	данные отсутствуют	данные отсутствуют
41	16066.11	9724.96	данные отсутствуют	0.3
42	15926	9801.61	данные отсутствуют	0.1

Государственный регистратор		ФГИС ЕГРН
полное наименование должности	подпись	инициалы, фамилия

М.П.

Выписка из Единого государственного реестра недвижимости об объекте недвижимости

Сведения о частях земельного участка

Земельный участок			
(вид объекта недвижимости)			
Лист № __ Раздела 4.2	Всего листов раздела 4.2 : __	Всего разделов: __	Всего листов выписки: __
22.01.2021 № 99/2021/371322996			
Кадастровый номер:		55:36:040117:3047	

Номер точки	Координаты, м		Описание закрепления на местности	Средняя квадратическая погрешность определения координат характерных точек границы части земельного участка, м
	X	Y		
1	2	3	4	5
43	16019	9749.06	данные отсутствуют	0.3
44	15942.63	9752.27	данные отсутствуют	данные отсутствуют
44	15942.63	9752.27	данные отсутствуют	данные отсутствуют
44	15942.63	9752.27	данные отсутствуют	данные отсутствуют
44	15942.63	9752.27	данные отсутствуют	данные отсутствуют
45	15935.31	9769.81	данные отсутствуют	данные отсутствуют
45	15935.31	9769.81	данные отсутствуют	данные отсутствуют
45	15935.31	9769.81	данные отсутствуют	данные отсутствуют
45	15935.31	9769.81	данные отсутствуют	данные отсутствуют
46	15942.36	9752.24	данные отсутствуют	данные отсутствуют
46	15942.36	9752.24	данные отсутствуют	данные отсутствуют
46	15942.36	9752.24	данные отсутствуют	данные отсутствуют
46	15942.36	9752.24	данные отсутствуют	данные отсутствуют
47	15927.32	9789.7	данные отсутствуют	данные отсутствуют
47	15927.32	9789.7	данные отсутствуют	данные отсутствуют
47	15927.32	9789.7	данные отсутствуют	данные отсутствуют
47	15927.32	9789.7	данные отсутствуют	данные отсутствуют

Государственный регистратор		ФГИС ЕГРН
полное наименование должности	подпись	инициалы, фамилия

М.П.

Выписка из Единого государственного реестра недвижимости об объекте недвижимости
Сведения о частях земельного участка

Земельный участок			
(вид объекта недвижимости)			
Лист № ___ Раздела 4.2	Всего листов раздела 4.2 : ___	Всего разделов: ___	Всего листов выписки: ___
22.01.2021 № 99/2021/371322996			
Кадастровый номер:		55:36:040117:3047	

Номер точки	Координаты, м		Описание закрепления на местности	Средняя квадратическая погрешность определения координат характерных точек границы части земельного участка, м
	X	Y		
1	2	3	4	5
48	15924.55	9798.55	данные отсутствуют	данные отсутствуют
48	15924.55	9798.55	данные отсутствуют	данные отсутствуют
48	15924.55	9798.55	данные отсутствуют	данные отсутствуют
48	15924.55	9798.55	данные отсутствуют	данные отсутствуют
49	15942.63	9752.27	данные отсутствуют	данные отсутствуют
49	15942.63	9752.27	данные отсутствуют	данные отсутствуют
49	15942.63	9752.27	данные отсутствуют	данные отсутствуют
49	15942.63	9752.27	данные отсутствуют	данные отсутствуют
50	15935.31	9769.81	данные отсутствуют	данные отсутствуют
50	15935.31	9769.81	данные отсутствуют	данные отсутствуют
50	15935.31	9769.81	данные отсутствуют	данные отсутствуют
50	15935.31	9769.81	данные отсутствуют	данные отсутствуют
51	15927.32	9789.7	данные отсутствуют	данные отсутствуют
51	15927.32	9789.7	данные отсутствуют	данные отсутствуют
51	15927.32	9789.7	данные отсутствуют	данные отсутствуют
51	15927.32	9789.7	данные отсутствуют	данные отсутствуют
52	15924.55	9798.55	данные отсутствуют	данные отсутствуют
Государственный регистратор				ФГИС ЕГРН
полное наименование должности			подпись	инициалы, фамилия

М.П.

Выписка из Единого государственного реестра недвижимости об объекте недвижимости

Сведения о частях земельного участка

Земельный участок			
(вид объекта недвижимости)			
Лист № __ Раздела 4.2	Всего листов раздела 4.2 : __	Всего разделов: __	Всего листов выписки: __
22.01.2021 № 99/2021/371322996			
Кадастровый номер:		55:36:040117:3047	

Номер точки	Координаты, м		Описание закрепления на местности	Средняя квадратическая погрешность определения координат характерных точек границы части земельного участка, м
	X	Y		
1	2	3	4	5
52	15924.55	9798.55	данные отсутствуют	данные отсутствуют
52	15924.55	9798.55	данные отсутствуют	данные отсутствуют
52	15924.55	9798.55	данные отсутствуют	данные отсутствуют
53	16040.9	9709.25	данные отсутствуют	данные отсутствуют
53	16040.9	9709.25	данные отсутствуют	данные отсутствуют
53	16040.9	9709.25	данные отсутствуют	данные отсутствуют
53	16040.9	9709.25	данные отсутствуют	данные отсутствуют
54	16026.42	9715.59	данные отсутствуют	данные отсутствуют
54	16026.42	9715.59	данные отсутствуют	данные отсутствуют
54	16026.42	9715.59	данные отсутствуют	данные отсутствуют
54	16026.42	9715.59	данные отсутствуют	данные отсутствуют
55	16020.67	9718.18	данные отсутствуют	данные отсутствуют
55	16020.67	9718.18	данные отсутствуют	данные отсутствуют
55	16020.67	9718.18	данные отсутствуют	данные отсутствуют
55	16020.67	9718.18	данные отсутствуют	данные отсутствуют
56	16021.19	9720.44	данные отсутствуют	данные отсутствуют
56	16021.19	9720.44	данные отсутствуют	данные отсутствуют
Государственный регистратор				ФГИС ЕГРН
полное наименование должности			подпись	инициалы, фамилия

М.П.

Выписка из Единого государственного реестра недвижимости об объекте недвижимости
Сведения о частях земельного участка

Земельный участок			
(вид объекта недвижимости)			
Лист № __ Раздела 4.2	Всего листов раздела 4.2 : __	Всего разделов: __	Всего листов выписки: __
22.01.2021 № 99/2021/371322996			
Кадастровый номер:		55:36:040117:3047	

Номер точки	Координаты, м		Описание закрепления на местности	Средняя квадратическая погрешность определения координат характерных точек границы части земельного участка, м
	X	Y		
1	2	3	4	5
56	16021.19	9720.44	данные отсутствуют	данные отсутствуют
56	16021.19	9720.44	данные отсутствуют	данные отсутствуют
57	16006.67	9726.65	данные отсутствуют	данные отсутствуют
57	16006.67	9726.65	данные отсутствуют	данные отсутствуют
57	16006.67	9726.65	данные отсутствуют	данные отсутствуют
57	16006.67	9726.65	данные отсутствуют	данные отсутствуют
57	16006.67	9726.65	данные отсутствуют	данные отсутствуют
58	16007.66	9724.06	данные отсутствуют	данные отсутствуют
58	16007.66	9724.06	данные отсутствуют	данные отсутствуют
58	16007.66	9724.06	данные отсутствуют	данные отсутствуют
58	16007.66	9724.06	данные отсутствуют	данные отсутствуют
59	16018.87	9719.26	данные отсутствуют	данные отсутствуют
59	16018.87	9719.26	данные отсутствуют	данные отсутствуют
59	16018.87	9719.26	данные отсутствуют	данные отсутствуют
59	16018.87	9719.26	данные отсутствуют	данные отсутствуют
60	16018.73	9718.66	данные отсутствуют	данные отсутствуют
60	16018.73	9718.66	данные отсутствуют	данные отсутствуют
60	16018.73	9718.66	данные отсутствуют	данные отсутствуют

Государственный регистратор		ФГИС ЕГРН
полное наименование должности	подпись	инициалы, фамилия

М.П.

Выписка из Единого государственного реестра недвижимости об объекте недвижимости
Сведения о частях земельного участка

Земельный участок			
(вид объекта недвижимости)			
Лист № ___ Раздела 4.2	Всего листов раздела 4.2 : ___	Всего разделов: ___	Всего листов выписки: ___
22.01.2021 № 99/2021/371322996			
Кадастровый номер:		55:36:040117:3047	

Номер точки	Координаты, м		Описание закрепления на местности	Средняя квадратическая погрешность определения координат характерных точек границы части земельного участка, м
	X	Y		
1	2	3	4	5
60	16018.73	9718.66	данные отсутствуют	данные отсутствуют
61	16040.45	9709.41	данные отсутствуют	данные отсутствуют
61	16040.45	9709.41	данные отсутствуют	данные отсутствуют
61	16040.45	9709.41	данные отсутствуют	данные отсутствуют
61	16040.45	9709.41	данные отсутствуют	данные отсутствуют
62	16040.9	9709.25	данные отсутствуют	данные отсутствуют
62	16040.9	9709.25	данные отсутствуют	данные отсутствуют
62	16040.9	9709.25	данные отсутствуют	данные отсутствуют
62	16040.9	9709.25	данные отсутствуют	данные отсутствуют
63	16026.42	9715.59	данные отсутствуют	данные отсутствуют
63	16026.42	9715.59	данные отсутствуют	данные отсутствуют
63	16026.42	9715.59	данные отсутствуют	0.1
63	16026.42	9715.59	данные отсутствуют	данные отсутствуют
64	16020.67	9718.18	данные отсутствуют	данные отсутствуют
64	16020.67	9718.18	данные отсутствуют	данные отсутствуют
64	16020.67	9718.18	данные отсутствуют	0.1
64	16020.67	9718.18	данные отсутствуют	данные отсутствуют

Государственный регистратор		ФГИС ЕГРН
полное наименование должности	подпись	инициалы, фамилия

М.П.

Выписка из Единого государственного реестра недвижимости об объекте недвижимости

Сведения о частях земельного участка

Земельный участок			
(вид объекта недвижимости)			
Лист № __ Раздела 4.2	Всего листов раздела 4.2 : __	Всего разделов: __	Всего листов выписки: __
22.01.2021 № 99/2021/371322996			
Кадастровый номер:		55:36:040117:3047	

Номер точки	Координаты, м		Описание закрепления на местности	Средняя квадратическая погрешность определения координат характерных точек границы части земельного участка, м
	X	Y		
1	2	3	4	5
65	16021.19	9720.44	данные отсутствуют	данные отсутствуют
65	16021.19	9720.44	данные отсутствуют	данные отсутствуют
65	16021.19	9720.44	данные отсутствуют	0.1
65	16021.19	9720.44	данные отсутствуют	данные отсутствуют
66	16006.67	9726.65	данные отсутствуют	данные отсутствуют
66	16006.67	9726.65	данные отсутствуют	данные отсутствуют
66	16006.67	9726.65	данные отсутствуют	данные отсутствуют
66	16006.67	9726.65	данные отсутствуют	данные отсутствуют
67	16007.66	9724.06	данные отсутствуют	данные отсутствуют
67	16007.66	9724.06	данные отсутствуют	данные отсутствуют
67	16007.66	9724.06	данные отсутствуют	данные отсутствуют
67	16007.66	9724.06	данные отсутствуют	данные отсутствуют
68	16018.87	9719.26	данные отсутствуют	данные отсутствуют
68	16018.87	9719.26	данные отсутствуют	данные отсутствуют
68	16018.87	9719.26	данные отсутствуют	0.1
68	16018.87	9719.26	данные отсутствуют	данные отсутствуют
69	16018.73	9718.66	данные отсутствуют	данные отсутствуют

Государственный регистратор		ФГИС ЕГРН
полное наименование должности	подпись	инициалы, фамилия

М.П.

Выписка из Единого государственного реестра недвижимости об объекте недвижимости

Сведения о частях земельного участка

Земельный участок			
(вид объекта недвижимости)			
Лист № ___ Раздела 4.2	Всего листов раздела 4.2 : ___	Всего разделов: ___	Всего листов выписки: ___
22.01.2021 № 99/2021/371322996			
Кадастровый номер:		55:36:040117:3047	

Номер точки	Координаты, м		Описание закрепления на местности	Средняя квадратическая погрешность определения координат характерных точек границы части земельного участка, м
	X	Y		
1	2	3	4	5
69	16018.73	9718.66	данные отсутствуют	данные отсутствуют
69	16018.73	9718.66	данные отсутствуют	данные отсутствуют
69	16018.73	9718.66	данные отсутствуют	данные отсутствуют

Государственный регистратор		ФГИС ЕГРН
полное наименование должности	подпись	инициалы, фамилия

М.П.

Выписка из Единого государственного реестра недвижимости об объекте недвижимости
Сведения о частях земельного участка

Земельный участок				
(вид объекта недвижимости)				
Лист № __ Раздела 4.2		Всего листов раздела 4.2 : __		Всего разделов: __
Всего листов выписки: __				
22.01.2021 № 99/2021/371322996				
Кадастровый номер:			55:36:040117:3047	
Сведения о характерных точках границы части (частей) земельного участка				
Учетный номер части: 3				
Система координат: МСК-76				
Зона №				
Номер точки	Координаты, м		Описание закрепления на местности	Средняя квадратическая погрешность определения координат характерных точек границы части земельного участка, м
	X	Y		
1	2	3	4	5
1	15925.7	9800.97	данные отсутствуют	данные отсутствуют
1	15925.7	9800.97	данные отсутствуют	данные отсутствуют
1	15925.7	9800.97	данные отсутствуют	данные отсутствуют
1	15925.7	9800.97	данные отсутствуют	0.1
2	15924.13	9797.66	данные отсутствуют	данные отсутствуют
2	15924.13	9797.66	данные отсутствуют	данные отсутствуют
2	15924.13	9797.66	данные отсутствуют	данные отсутствуют
2	15924.13	9797.66	данные отсутствуют	0.3
2	15924.13	9797.66	данные отсутствуют	данные отсутствуют
2	15924.13	9797.66	данные отсутствуют	0.3
2	15924.13	9797.66	данные отсутствуют	данные отсутствуют
2	15924.13	9797.66	данные отсутствуют	данные отсутствуют
2	15924.13	9797.66	данные отсутствуют	данные отсутствуют
3	15942.36	9752.24	данные отсутствуют	данные отсутствуют
3	15942.36	9752.24	данные отсутствуют	0.3
3	15942.36	9752.24	данные отсутствуют	данные отсутствуют
3	15942.36	9752.24	данные отсутствуют	данные отсутствуют
Государственный регистратор			ФГИС ЕГРН	
полное наименование должности			подпись	
			инициалы, фамилия	

М.П.

Выписка из Единого государственного реестра недвижимости об объекте недвижимости
Сведения о частях земельного участка

Земельный участок			
(вид объекта недвижимости)			
Лист № __ Раздела 4.2	Всего листов раздела 4.2 : __	Всего разделов: __	Всего листов выписки: __
22.01.2021 № 99/2021/371322996			
Кадастровый номер:		55:36:040117:3047	

Номер точки	Координаты, м		Описание закрепления на местности	Средняя квадратическая погрешность определения координат характерных точек границы части земельного участка, м
	X	Y		
1	2	3	4	5
7	16040.45	9709.41	данные отсутствуют	данные отсутствуют
7	16040.45	9709.41	данные отсутствуют	данные отсутствуют
7	16040.45	9709.41	данные отсутствуют	0.3
7	16040.45	9709.41	данные отсутствуют	данные отсутствуют
14	16067.48	9732.24	данные отсутствуют	данные отсутствуют
14	16067.48	9732.24	данные отсутствуют	данные отсутствуют
14	16067.48	9732.24	данные отсутствуют	данные отсутствуют
14	16067.48	9732.24	данные отсутствуют	0.3
15	16066.01	9735.44	данные отсутствуют	данные отсутствуют
15	16066.01	9735.44	данные отсутствуют	данные отсутствуют
15	16066.01	9735.44	данные отсутствуют	данные отсутствуют
15	16066.01	9735.44	данные отсутствуют	0.3
16	16054.27	9747.5	данные отсутствуют	данные отсутствуют
16	16054.27	9747.5	данные отсутствуют	данные отсутствуют
16	16054.27	9747.5	данные отсутствуют	данные отсутствуют
16	16054.27	9747.5	данные отсутствуют	0.3
17	16007.86	9767.15	данные отсутствуют	данные отсутствуют

Государственный регистратор		ФГИС ЕГРН
полное наименование должности	подпись	инициалы, фамилия

М.П.

Выписка из Единого государственного реестра недвижимости об объекте недвижимости

Сведения о частях земельного участка

Земельный участок			
(вид объекта недвижимости)			
Лист № __ Раздела 4.2	Всего листов раздела 4.2 : __	Всего разделов: __	Всего листов выписки: __
22.01.2021 № 99/2021/371322996			
Кадастровый номер:		55:36:040117:3047	

Номер точки	Координаты, м		Описание закрепления на местности	Средняя квадратическая погрешность определения координат характерных точек границы части земельного участка, м
	X	Y		
1	2	3	4	5
17	16007.86	9767.15	данные отсутствуют	данные отсутствуют
17	16007.86	9767.15	данные отсутствуют	данные отсутствуют
17	16007.86	9767.15	данные отсутствуют	0.3
18	16006.53	9763.98	данные отсутствуют	данные отсутствуют
18	16006.53	9763.98	данные отсутствуют	данные отсутствуют
18	16006.53	9763.98	данные отсутствуют	данные отсутствуют
18	16006.53	9763.98	данные отсутствуют	0.3
19	15992.87	9769.73	данные отсутствуют	данные отсутствуют
19	15992.87	9769.73	данные отсутствуют	данные отсутствуют
19	15992.87	9769.73	данные отсутствуют	данные отсутствуют
19	15992.87	9769.73	данные отсутствуют	0.3
20	15994.1	9772.64	данные отсутствуют	данные отсутствуют
20	15994.1	9772.64	данные отсутствуют	данные отсутствуют
20	15994.1	9772.64	данные отсутствуют	данные отсутствуют
20	15994.1	9772.64	данные отсутствуют	0.3
21	15926	9801.61	данные отсутствуют	данные отсутствуют
21	15926	9801.61	данные отсутствуют	данные отсутствуют

Государственный регистратор		ФГИС ЕГРН
полное наименование должности	подпись	инициалы, фамилия

М.П.

Выписка из Единого государственного реестра недвижимости об объекте недвижимости

Сведения о частях земельного участка

Земельный участок			
(вид объекта недвижимости)			
Лист № __ Раздела 4.2	Всего листов раздела 4.2 : __	Всего разделов: __	Всего листов выписки: __
22.01.2021 № 99/2021/371322996			
Кадастровый номер:		55:36:040117:3047	

Номер точки	Координаты, м		Описание закрепления на местности	Средняя квадратическая погрешность определения координат характерных точек границы части земельного участка, м
	X	Y		
1	2	3	4	5
21	15926	9801.61	данные отсутствуют	данные отсутствуют
22	15926	9801.61	данные отсутствуют	данные отсутствуют
22	15926	9801.61	данные отсутствуют	данные отсутствуют
22	15926	9801.61	данные отсутствуют	данные отсутствуют
22	15926	9801.61	данные отсутствуют	данные отсутствуют
23	15925.7	9800.97	данные отсутствуют	данные отсутствуют
23	15925.7	9800.97	данные отсутствуют	данные отсутствуют
23	15925.7	9800.97	данные отсутствуют	данные отсутствуют
23	15925.7	9800.97	данные отсутствуют	данные отсутствуют
24	15925.08	9799.67	данные отсутствуют	данные отсутствуют
24	15925.08	9799.67	данные отсутствуют	данные отсутствуют
24	15925.08	9799.67	данные отсутствуют	данные отсутствуют
24	15925.08	9799.67	данные отсутствуют	данные отсутствуют
25	15924.13	9797.66	данные отсутствуют	данные отсутствуют
25	15924.13	9797.66	данные отсутствуют	данные отсутствуют
25	15924.13	9797.66	данные отсутствуют	данные отсутствуют
25	15924.13	9797.66	данные отсутствуют	данные отсутствуют

Государственный регистратор		ФГИС ЕГРН
полное наименование должности	подпись	инициалы, фамилия

М.П.

Выписка из Единого государственного реестра недвижимости об объекте недвижимости

Сведения о частях земельного участка

Земельный участок			
(вид объекта недвижимости)			
Лист № __ Раздела 4.2	Всего листов раздела 4.2 : __	Всего разделов: __	Всего листов выписки: __
22.01.2021 № 99/2021/371322996			
Кадастровый номер:		55:36:040117:3047	

Номер точки	Координаты, м		Описание закрепления на местности	Средняя квадратическая погрешность определения координат характерных точек границы части земельного участка, м
	X	Y		
1	2	3	4	5
25	15924.13	9797.66	данные отсутствуют	данные отсутствуют
25	15924.13	9797.66	данные отсутствуют	данные отсутствуют
25	15924.13	9797.66	данные отсутствуют	данные отсутствуют
25	15924.13	9797.66	данные отсутствуют	данные отсутствуют
26	15924.86	9795.83	данные отсутствуют	данные отсутствуют
26	15924.86	9795.83	данные отсутствуют	данные отсутствуют
26	15924.86	9795.83	данные отсутствуют	данные отсутствуют
26	15924.86	9795.83	данные отсутствуют	данные отсутствуют
27	15927.77	9788.57	данные отсутствуют	данные отсутствуют
27	15927.77	9788.57	данные отсутствуют	данные отсутствуют
27	15927.77	9788.57	данные отсутствуют	данные отсутствуют
27	15927.77	9788.57	данные отсутствуют	данные отсутствуют
28	16019	9749.06	данные отсутствуют	данные отсутствуют
28	16019	9749.06	данные отсутствуют	данные отсутствуют
28	16019	9749.06	данные отсутствуют	данные отсутствуют
28	16019	9749.06	данные отсутствуют	данные отсутствуют
29	16066.11	9724.96	данные отсутствуют	данные отсутствуют

Государственный регистратор		ФГИС ЕГРН
полное наименование должности	подпись	инициалы, фамилия

М.П.

Выписка из Единого государственного реестра недвижимости об объекте недвижимости

Сведения о частях земельного участка

Земельный участок			
(вид объекта недвижимости)			
Лист № __ Раздела 4.2	Всего листов раздела 4.2 : __	Всего разделов: __	Всего листов выписки: __
22.01.2021 № 99/2021/371322996			
Кадастровый номер:		55:36:040117:3047	

Номер точки	Координаты, м		Описание закрепления на местности	Средняя квадратическая погрешность определения координат характерных точек границы части земельного участка, м
	X	Y		
1	2	3	4	5
29	16066.11	9724.96	данные отсутствуют	данные отсутствуют
29	16066.11	9724.96	данные отсутствуют	данные отсутствуют
29	16066.11	9724.96	данные отсутствуют	данные отсутствуют
30	16067.48	9732.24	данные отсутствуют	данные отсутствуют
30	16067.48	9732.24	данные отсутствуют	данные отсутствуют
30	16067.48	9732.24	данные отсутствуют	данные отсутствуют
30	16067.48	9732.24	данные отсутствуют	данные отсутствуют
31	16066.01	9735.44	данные отсутствуют	данные отсутствуют
31	16066.01	9735.44	данные отсутствуют	данные отсутствуют
31	16066.01	9735.44	данные отсутствуют	данные отсутствуют
31	16066.01	9735.44	данные отсутствуют	данные отсутствуют
32	16054.27	9747.5	данные отсутствуют	данные отсутствуют
32	16054.27	9747.5	данные отсутствуют	данные отсутствуют
32	16054.27	9747.5	данные отсутствуют	данные отсутствуют
32	16054.27	9747.5	данные отсутствуют	данные отсутствуют
33	16007.86	9767.15	данные отсутствуют	данные отсутствуют
33	16007.86	9767.15	данные отсутствуют	данные отсутствуют
Государственный регистратор				ФГИС ЕГРН
полное наименование должности			подпись	инициалы, фамилия

М.П.

Выписка из Единого государственного реестра недвижимости об объекте недвижимости

Сведения о частях земельного участка

Земельный участок			
(вид объекта недвижимости)			
Лист № __ Раздела 4.2	Всего листов раздела 4.2 : __	Всего разделов: __	Всего листов выписки: __
22.01.2021 № 99/2021/371322996			
Кадастровый номер:		55:36:040117:3047	

Номер точки	Координаты, м		Описание закрепления на местности	Средняя квадратическая погрешность определения координат характерных точек границы части земельного участка, м
	X	Y		
1	2	3	4	5
33	16007.86	9767.15	данные отсутствуют	данные отсутствуют
33	16007.86	9767.15	данные отсутствуют	данные отсутствуют
34	16006.53	9763.98	данные отсутствуют	данные отсутствуют
34	16006.53	9763.98	данные отсутствуют	данные отсутствуют
34	16006.53	9763.98	данные отсутствуют	данные отсутствуют
34	16006.53	9763.98	данные отсутствуют	данные отсутствуют
35	15992.87	9769.73	данные отсутствуют	данные отсутствуют
35	15992.87	9769.73	данные отсутствуют	данные отсутствуют
35	15992.87	9769.73	данные отсутствуют	данные отсутствуют
35	15992.87	9769.73	данные отсутствуют	данные отсутствуют
36	15994.1	9772.64	данные отсутствуют	данные отсутствуют
36	15994.1	9772.64	данные отсутствуют	данные отсутствуют
36	15994.1	9772.64	данные отсутствуют	данные отсутствуют
36	15994.1	9772.64	данные отсутствуют	данные отсутствуют
37	15925.08	9799.67	данные отсутствуют	данные отсутствуют
37	15925.08	9799.67	данные отсутствуют	данные отсутствуют
37	15925.08	9799.67	данные отсутствуют	данные отсутствуют

Государственный регистратор		ФГИС ЕГРН
полное наименование должности	подпись	инициалы, фамилия

М.П.

Выписка из Единого государственного реестра недвижимости об объекте недвижимости

Сведения о частях земельного участка

Земельный участок			
(вид объекта недвижимости)			
Лист № __ Раздела 4.2	Всего листов раздела 4.2 : __	Всего разделов: __	Всего листов выписки: __
22.01.2021 № 99/2021/371322996			
Кадастровый номер:		55:36:040117:3047	

Номер точки	Координаты, м		Описание закрепления на местности	Средняя квадратическая погрешность определения координат характерных точек границы части земельного участка, м
	X	Y		
1	2	3	4	5
37	15925.08	9799.67	данные отсутствуют	0.3
38	15924.86	9795.83	данные отсутствуют	данные отсутствуют
38	15924.86	9795.83	данные отсутствуют	данные отсутствуют
38	15924.86	9795.83	данные отсутствуют	данные отсутствуют
38	15924.86	9795.83	данные отсутствуют	0.3
39	15927.77	9788.57	данные отсутствуют	данные отсутствуют
39	15927.77	9788.57	данные отсутствуют	данные отсутствуют
39	15927.77	9788.57	данные отсутствуют	данные отсутствуют
39	15927.77	9788.57	данные отсутствуют	0.3
40	16019	9749.06	данные отсутствуют	данные отсутствуют
40	16019	9749.06	данные отсутствуют	данные отсутствуют
40	16019	9749.06	данные отсутствуют	данные отсутствуют
41	16066.11	9724.96	данные отсутствуют	данные отсутствуют
41	16066.11	9724.96	данные отсутствуют	данные отсутствуют
41	16066.11	9724.96	данные отсутствуют	данные отсутствуют
41	16066.11	9724.96	данные отсутствуют	0.3
42	15926	9801.61	данные отсутствуют	0.1

Государственный регистратор		ФГИС ЕГРН
полное наименование должности	подпись	инициалы, фамилия

М.П.

Выписка из Единого государственного реестра недвижимости об объекте недвижимости

Сведения о частях земельного участка

Земельный участок			
(вид объекта недвижимости)			
Лист № ___ Раздела 4.2	Всего листов раздела 4.2 : ___	Всего разделов: ___	Всего листов выписки: ___
22.01.2021 № 99/2021/371322996			
Кадастровый номер:		55:36:040117:3047	

Номер точки	Координаты, м		Описание закрепления на местности	Средняя квадратическая погрешность определения координат характерных точек границы части земельного участка, м
	X	Y		
1	2	3	4	5
43	16019	9749.06	данные отсутствуют	0.3
44	15942.63	9752.27	данные отсутствуют	данные отсутствуют
44	15942.63	9752.27	данные отсутствуют	данные отсутствуют
44	15942.63	9752.27	данные отсутствуют	данные отсутствуют
44	15942.63	9752.27	данные отсутствуют	данные отсутствуют
45	15935.31	9769.81	данные отсутствуют	данные отсутствуют
45	15935.31	9769.81	данные отсутствуют	данные отсутствуют
45	15935.31	9769.81	данные отсутствуют	данные отсутствуют
45	15935.31	9769.81	данные отсутствуют	данные отсутствуют
46	15942.36	9752.24	данные отсутствуют	данные отсутствуют
46	15942.36	9752.24	данные отсутствуют	данные отсутствуют
46	15942.36	9752.24	данные отсутствуют	данные отсутствуют
46	15942.36	9752.24	данные отсутствуют	данные отсутствуют
47	15927.32	9789.7	данные отсутствуют	данные отсутствуют
47	15927.32	9789.7	данные отсутствуют	данные отсутствуют
47	15927.32	9789.7	данные отсутствуют	данные отсутствуют
47	15927.32	9789.7	данные отсутствуют	данные отсутствуют

Государственный регистратор		ФГИС ЕГРН
полное наименование должности	подпись	инициалы, фамилия

М.П.

Выписка из Единого государственного реестра недвижимости об объекте недвижимости

Сведения о частях земельного участка

Земельный участок			
(вид объекта недвижимости)			
Лист № __ Раздела 4.2	Всего листов раздела 4.2 : __	Всего разделов: __	Всего листов выписки: __
22.01.2021 № 99/2021/371322996			
Кадастровый номер:		55:36:040117:3047	

Номер точки	Координаты, м		Описание закрепления на местности	Средняя квадратическая погрешность определения координат характерных точек границы части земельного участка, м
	X	Y		
1	2	3	4	5
48	15924.55	9798.55	данные отсутствуют	данные отсутствуют
48	15924.55	9798.55	данные отсутствуют	данные отсутствуют
48	15924.55	9798.55	данные отсутствуют	данные отсутствуют
48	15924.55	9798.55	данные отсутствуют	данные отсутствуют
49	15942.63	9752.27	данные отсутствуют	данные отсутствуют
49	15942.63	9752.27	данные отсутствуют	данные отсутствуют
49	15942.63	9752.27	данные отсутствуют	данные отсутствуют
49	15942.63	9752.27	данные отсутствуют	данные отсутствуют
50	15935.31	9769.81	данные отсутствуют	данные отсутствуют
50	15935.31	9769.81	данные отсутствуют	данные отсутствуют
50	15935.31	9769.81	данные отсутствуют	данные отсутствуют
50	15935.31	9769.81	данные отсутствуют	данные отсутствуют
51	15927.32	9789.7	данные отсутствуют	данные отсутствуют
51	15927.32	9789.7	данные отсутствуют	данные отсутствуют
51	15927.32	9789.7	данные отсутствуют	данные отсутствуют
51	15927.32	9789.7	данные отсутствуют	данные отсутствуют
52	15924.55	9798.55	данные отсутствуют	данные отсутствуют

Государственный регистратор		ФГИС ЕГРН
полное наименование должности	подпись	инициалы, фамилия

М.П.

Выписка из Единого государственного реестра недвижимости об объекте недвижимости

Сведения о частях земельного участка

Земельный участок			
(вид объекта недвижимости)			
Лист № __ Раздела 4.2	Всего листов раздела 4.2 : __	Всего разделов: __	Всего листов выписки: __
22.01.2021 № 99/2021/371322996			
Кадастровый номер:		55:36:040117:3047	

Номер точки	Координаты, м		Описание закрепления на местности	Средняя квадратическая погрешность определения координат характерных точек границы части земельного участка, м
	X	Y		
1	2	3	4	5
52	15924.55	9798.55	данные отсутствуют	данные отсутствуют
52	15924.55	9798.55	данные отсутствуют	данные отсутствуют
52	15924.55	9798.55	данные отсутствуют	данные отсутствуют
53	16040.9	9709.25	данные отсутствуют	данные отсутствуют
53	16040.9	9709.25	данные отсутствуют	данные отсутствуют
53	16040.9	9709.25	данные отсутствуют	данные отсутствуют
53	16040.9	9709.25	данные отсутствуют	данные отсутствуют
54	16026.42	9715.59	данные отсутствуют	данные отсутствуют
54	16026.42	9715.59	данные отсутствуют	данные отсутствуют
54	16026.42	9715.59	данные отсутствуют	данные отсутствуют
54	16026.42	9715.59	данные отсутствуют	данные отсутствуют
55	16020.67	9718.18	данные отсутствуют	данные отсутствуют
55	16020.67	9718.18	данные отсутствуют	данные отсутствуют
55	16020.67	9718.18	данные отсутствуют	данные отсутствуют
55	16020.67	9718.18	данные отсутствуют	данные отсутствуют
56	16021.19	9720.44	данные отсутствуют	данные отсутствуют
56	16021.19	9720.44	данные отсутствуют	данные отсутствуют

Государственный регистратор		ФГИС ЕГРН
полное наименование должности	подпись	инициалы, фамилия

М.П.

Выписка из Единого государственного реестра недвижимости об объекте недвижимости
Сведения о частях земельного участка

Земельный участок			
(вид объекта недвижимости)			
Лист № __ Раздела 4.2	Всего листов раздела 4.2 : __	Всего разделов: __	Всего листов выписки: __
22.01.2021 № 99/2021/371322996			
Кадастровый номер:		55:36:040117:3047	

Номер точки	Координаты, м		Описание закрепления на местности	Средняя квадратическая погрешность определения координат характерных точек границы части земельного участка, м
	X	Y		
1	2	3	4	5
56	16021.19	9720.44	данные отсутствуют	данные отсутствуют
56	16021.19	9720.44	данные отсутствуют	данные отсутствуют
57	16006.67	9726.65	данные отсутствуют	данные отсутствуют
57	16006.67	9726.65	данные отсутствуют	данные отсутствуют
57	16006.67	9726.65	данные отсутствуют	данные отсутствуют
57	16006.67	9726.65	данные отсутствуют	данные отсутствуют
57	16006.67	9726.65	данные отсутствуют	данные отсутствуют
58	16007.66	9724.06	данные отсутствуют	данные отсутствуют
58	16007.66	9724.06	данные отсутствуют	данные отсутствуют
58	16007.66	9724.06	данные отсутствуют	данные отсутствуют
58	16007.66	9724.06	данные отсутствуют	данные отсутствуют
59	16018.87	9719.26	данные отсутствуют	данные отсутствуют
59	16018.87	9719.26	данные отсутствуют	данные отсутствуют
59	16018.87	9719.26	данные отсутствуют	данные отсутствуют
59	16018.87	9719.26	данные отсутствуют	данные отсутствуют
60	16018.73	9718.66	данные отсутствуют	данные отсутствуют
60	16018.73	9718.66	данные отсутствуют	данные отсутствуют
60	16018.73	9718.66	данные отсутствуют	данные отсутствуют

Государственный регистратор		ФГИС ЕГРН
полное наименование должности	подпись	инициалы, фамилия

М.П.

Выписка из Единого государственного реестра недвижимости об объекте недвижимости

Сведения о частях земельного участка

Земельный участок			
(вид объекта недвижимости)			
Лист № __ Раздела 4.2	Всего листов раздела 4.2 : __	Всего разделов: __	Всего листов выписки: __
22.01.2021 № 99/2021/371322996			
Кадастровый номер:		55:36:040117:3047	

Номер точки	Координаты, м		Описание закрепления на местности	Средняя квадратическая погрешность определения координат характерных точек границы части земельного участка, м
	X	Y		
1	2	3	4	5
60	16018.73	9718.66	данные отсутствуют	данные отсутствуют
61	16040.45	9709.41	данные отсутствуют	данные отсутствуют
61	16040.45	9709.41	данные отсутствуют	данные отсутствуют
61	16040.45	9709.41	данные отсутствуют	данные отсутствуют
61	16040.45	9709.41	данные отсутствуют	данные отсутствуют
62	16040.9	9709.25	данные отсутствуют	данные отсутствуют
62	16040.9	9709.25	данные отсутствуют	данные отсутствуют
62	16040.9	9709.25	данные отсутствуют	данные отсутствуют
62	16040.9	9709.25	данные отсутствуют	данные отсутствуют
63	16026.42	9715.59	данные отсутствуют	данные отсутствуют
63	16026.42	9715.59	данные отсутствуют	данные отсутствуют
63	16026.42	9715.59	данные отсутствуют	0.1
63	16026.42	9715.59	данные отсутствуют	данные отсутствуют
64	16020.67	9718.18	данные отсутствуют	данные отсутствуют
64	16020.67	9718.18	данные отсутствуют	данные отсутствуют
64	16020.67	9718.18	данные отсутствуют	0.1
64	16020.67	9718.18	данные отсутствуют	данные отсутствуют
Государственный регистратор				ФГИС ЕГРН
полное наименование должности			подпись	инициалы, фамилия

М.П.

Выписка из Единого государственного реестра недвижимости об объекте недвижимости

Сведения о частях земельного участка

Земельный участок			
(вид объекта недвижимости)			
Лист № __ Раздела 4.2	Всего листов раздела 4.2 : __	Всего разделов: __	Всего листов выписки: __
22.01.2021 № 99/2021/371322996			
Кадастровый номер:		55:36:040117:3047	

Номер точки	Координаты, м		Описание закрепления на местности	Средняя квадратическая погрешность определения координат характерных точек границы части земельного участка, м
	X	Y		
1	2	3	4	5
65	16021.19	9720.44	данные отсутствуют	данные отсутствуют
65	16021.19	9720.44	данные отсутствуют	данные отсутствуют
65	16021.19	9720.44	данные отсутствуют	0.1
65	16021.19	9720.44	данные отсутствуют	данные отсутствуют
66	16006.67	9726.65	данные отсутствуют	данные отсутствуют
66	16006.67	9726.65	данные отсутствуют	данные отсутствуют
66	16006.67	9726.65	данные отсутствуют	данные отсутствуют
66	16006.67	9726.65	данные отсутствуют	данные отсутствуют
67	16007.66	9724.06	данные отсутствуют	данные отсутствуют
67	16007.66	9724.06	данные отсутствуют	данные отсутствуют
67	16007.66	9724.06	данные отсутствуют	данные отсутствуют
67	16007.66	9724.06	данные отсутствуют	данные отсутствуют
68	16018.87	9719.26	данные отсутствуют	данные отсутствуют
68	16018.87	9719.26	данные отсутствуют	данные отсутствуют
68	16018.87	9719.26	данные отсутствуют	0.1
68	16018.87	9719.26	данные отсутствуют	данные отсутствуют
69	16018.73	9718.66	данные отсутствуют	данные отсутствуют

Государственный регистратор		ФГИС ЕГРН
полное наименование должности	подпись	инициалы, фамилия

М.П.

Выписка из Единого государственного реестра недвижимости об объекте недвижимости

Сведения о частях земельного участка

Земельный участок			
(вид объекта недвижимости)			
Лист № __ Раздела 4.2	Всего листов раздела 4.2 : __	Всего разделов: __	Всего листов выписки: __
22.01.2021 № 99/2021/371322996			
Кадастровый номер:		55:36:040117:3047	

Номер точки	Координаты, м		Описание закрепления на местности	Средняя квадратическая погрешность определения координат характерных точек границы части земельного участка, м
	X	Y		
1	2	3	4	5
69	16018.73	9718.66	данные отсутствуют	данные отсутствуют
69	16018.73	9718.66	данные отсутствуют	данные отсутствуют
69	16018.73	9718.66	данные отсутствуют	данные отсутствуют

Государственный регистратор		ФГИС ЕГРН
полное наименование должности	подпись	инициалы, фамилия

М.П.

Выписка из Единого государственного реестра недвижимости об объекте недвижимости
Сведения о частях земельного участка

Земельный участок				
(вид объекта недвижимости)				
Лист № __ Раздела 4.2		Всего листов раздела 4.2 : __		Всего разделов: __
Всего листов выписки: __				
22.01.2021 № 99/2021/371322996				
Кадастровый номер:			55:36:040117:3047	
Сведения о характерных точках границы части (частей) земельного участка				
Учетный номер части: 3				
Система координат: МСК-83				
Зона №				
Номер точки	Координаты, м		Описание закрепления на местности	Средняя квадратическая погрешность определения координат характерных точек границы части земельного участка, м
	X	Y		
1	2	3	4	5
1	15925.7	9800.97	данные отсутствуют	данные отсутствуют
1	15925.7	9800.97	данные отсутствуют	данные отсутствуют
1	15925.7	9800.97	данные отсутствуют	данные отсутствуют
1	15925.7	9800.97	данные отсутствуют	0.1
2	15924.13	9797.66	данные отсутствуют	данные отсутствуют
2	15924.13	9797.66	данные отсутствуют	данные отсутствуют
2	15924.13	9797.66	данные отсутствуют	данные отсутствуют
2	15924.13	9797.66	данные отсутствуют	0.3
2	15924.13	9797.66	данные отсутствуют	данные отсутствуют
2	15924.13	9797.66	данные отсутствуют	0.3
2	15924.13	9797.66	данные отсутствуют	данные отсутствуют
2	15924.13	9797.66	данные отсутствуют	данные отсутствуют
3	15942.36	9752.24	данные отсутствуют	данные отсутствуют
3	15942.36	9752.24	данные отсутствуют	0.3
3	15942.36	9752.24	данные отсутствуют	данные отсутствуют
3	15942.36	9752.24	данные отсутствуют	данные отсутствуют
Государственный регистратор			ФГИС ЕГРН	
полное наименование должности			подпись	
			инициалы, фамилия	

М.П.

Выписка из Единого государственного реестра недвижимости об объекте недвижимости
Сведения о частях земельного участка

Земельный участок			
(вид объекта недвижимости)			
Лист № __ Раздела 4.2	Всего листов раздела 4.2 : __	Всего разделов: __	Всего листов выписки: __
22.01.2021 № 99/2021/371322996			
Кадастровый номер:		55:36:040117:3047	

Номер точки	Координаты, м		Описание закрепления на местности	Средняя квадратическая погрешность определения координат характерных точек границы части земельного участка, м
	X	Y		
1	2	3	4	5
7	16040.45	9709.41	данные отсутствуют	данные отсутствуют
7	16040.45	9709.41	данные отсутствуют	данные отсутствуют
7	16040.45	9709.41	данные отсутствуют	0.3
7	16040.45	9709.41	данные отсутствуют	данные отсутствуют
14	16067.48	9732.24	данные отсутствуют	данные отсутствуют
14	16067.48	9732.24	данные отсутствуют	данные отсутствуют
14	16067.48	9732.24	данные отсутствуют	данные отсутствуют
14	16067.48	9732.24	данные отсутствуют	0.3
15	16066.01	9735.44	данные отсутствуют	данные отсутствуют
15	16066.01	9735.44	данные отсутствуют	данные отсутствуют
15	16066.01	9735.44	данные отсутствуют	данные отсутствуют
15	16066.01	9735.44	данные отсутствуют	0.3
16	16054.27	9747.5	данные отсутствуют	данные отсутствуют
16	16054.27	9747.5	данные отсутствуют	данные отсутствуют
16	16054.27	9747.5	данные отсутствуют	данные отсутствуют
16	16054.27	9747.5	данные отсутствуют	0.3
17	16007.86	9767.15	данные отсутствуют	данные отсутствуют

Государственный регистратор		ФГИС ЕГРН
полное наименование должности	подпись	инициалы, фамилия

М.П.

Выписка из Единого государственного реестра недвижимости об объекте недвижимости

Сведения о частях земельного участка

Земельный участок			
(вид объекта недвижимости)			
Лист № __ Раздела 4.2	Всего листов раздела 4.2 : __	Всего разделов: __	Всего листов выписки: __
22.01.2021 № 99/2021/371322996			
Кадастровый номер:		55:36:040117:3047	

Номер точки	Координаты, м		Описание закрепления на местности	Средняя квадратическая погрешность определения координат характерных точек границы части земельного участка, м
	X	Y		
1	2	3	4	5
17	16007.86	9767.15	данные отсутствуют	данные отсутствуют
17	16007.86	9767.15	данные отсутствуют	данные отсутствуют
17	16007.86	9767.15	данные отсутствуют	0.3
18	16006.53	9763.98	данные отсутствуют	данные отсутствуют
18	16006.53	9763.98	данные отсутствуют	данные отсутствуют
18	16006.53	9763.98	данные отсутствуют	данные отсутствуют
18	16006.53	9763.98	данные отсутствуют	0.3
19	15992.87	9769.73	данные отсутствуют	данные отсутствуют
19	15992.87	9769.73	данные отсутствуют	данные отсутствуют
19	15992.87	9769.73	данные отсутствуют	данные отсутствуют
19	15992.87	9769.73	данные отсутствуют	0.3
20	15994.1	9772.64	данные отсутствуют	данные отсутствуют
20	15994.1	9772.64	данные отсутствуют	данные отсутствуют
20	15994.1	9772.64	данные отсутствуют	данные отсутствуют
20	15994.1	9772.64	данные отсутствуют	0.3
21	15926	9801.61	данные отсутствуют	данные отсутствуют
21	15926	9801.61	данные отсутствуют	данные отсутствуют

Государственный регистратор		ФГИС ЕГРН
полное наименование должности	подпись	инициалы, фамилия

М.П.

Выписка из Единого государственного реестра недвижимости об объекте недвижимости

Сведения о частях земельного участка

Земельный участок			
(вид объекта недвижимости)			
Лист № __ Раздела 4.2	Всего листов раздела 4.2 : __	Всего разделов: __	Всего листов выписки: __
22.01.2021 № 99/2021/371322996			
Кадастровый номер:		55:36:040117:3047	

Номер точки	Координаты, м		Описание закрепления на местности	Средняя квадратическая погрешность определения координат характерных точек границы части земельного участка, м
	X	Y		
1	2	3	4	5
21	15926	9801.61	данные отсутствуют	данные отсутствуют
22	15926	9801.61	данные отсутствуют	данные отсутствуют
22	15926	9801.61	данные отсутствуют	данные отсутствуют
22	15926	9801.61	данные отсутствуют	данные отсутствуют
22	15926	9801.61	данные отсутствуют	данные отсутствуют
23	15925.7	9800.97	данные отсутствуют	данные отсутствуют
23	15925.7	9800.97	данные отсутствуют	данные отсутствуют
23	15925.7	9800.97	данные отсутствуют	данные отсутствуют
23	15925.7	9800.97	данные отсутствуют	данные отсутствуют
24	15925.08	9799.67	данные отсутствуют	данные отсутствуют
24	15925.08	9799.67	данные отсутствуют	данные отсутствуют
24	15925.08	9799.67	данные отсутствуют	данные отсутствуют
24	15925.08	9799.67	данные отсутствуют	данные отсутствуют
25	15924.13	9797.66	данные отсутствуют	данные отсутствуют
25	15924.13	9797.66	данные отсутствуют	данные отсутствуют
25	15924.13	9797.66	данные отсутствуют	данные отсутствуют
25	15924.13	9797.66	данные отсутствуют	данные отсутствуют

Государственный регистратор		ФГИС ЕГРН
полное наименование должности	подпись	инициалы, фамилия

М.П.

Выписка из Единого государственного реестра недвижимости об объекте недвижимости

Сведения о частях земельного участка

Земельный участок			
(вид объекта недвижимости)			
Лист № __ Раздела 4.2	Всего листов раздела 4.2 : __	Всего разделов: __	Всего листов выписки: __
22.01.2021 № 99/2021/371322996			
Кадастровый номер:		55:36:040117:3047	

Номер точки	Координаты, м		Описание закрепления на местности	Средняя квадратическая погрешность определения координат характерных точек границы части земельного участка, м
	X	Y		
1	2	3	4	5
25	15924.13	9797.66	данные отсутствуют	данные отсутствуют
25	15924.13	9797.66	данные отсутствуют	данные отсутствуют
25	15924.13	9797.66	данные отсутствуют	данные отсутствуют
25	15924.13	9797.66	данные отсутствуют	данные отсутствуют
26	15924.86	9795.83	данные отсутствуют	данные отсутствуют
26	15924.86	9795.83	данные отсутствуют	данные отсутствуют
26	15924.86	9795.83	данные отсутствуют	данные отсутствуют
26	15924.86	9795.83	данные отсутствуют	данные отсутствуют
27	15927.77	9788.57	данные отсутствуют	данные отсутствуют
27	15927.77	9788.57	данные отсутствуют	данные отсутствуют
27	15927.77	9788.57	данные отсутствуют	данные отсутствуют
27	15927.77	9788.57	данные отсутствуют	данные отсутствуют
28	16019	9749.06	данные отсутствуют	данные отсутствуют
28	16019	9749.06	данные отсутствуют	данные отсутствуют
28	16019	9749.06	данные отсутствуют	данные отсутствуют
28	16019	9749.06	данные отсутствуют	данные отсутствуют
29	16066.11	9724.96	данные отсутствуют	данные отсутствуют
Государственный регистратор				ФГИС ЕГРН
полное наименование должности			подпись	инициалы, фамилия

М.П.

Выписка из Единого государственного реестра недвижимости об объекте недвижимости
Сведения о частях земельного участка

Земельный участок			
(вид объекта недвижимости)			
Лист № __ Раздела 4.2	Всего листов раздела 4.2 : __	Всего разделов: __	Всего листов выписки: __
22.01.2021 № 99/2021/371322996			
Кадастровый номер:		55:36:040117:3047	

Номер точки	Координаты, м		Описание закрепления на местности	Средняя квадратическая погрешность определения координат характерных точек границы части земельного участка, м
	X	Y		
1	2	3	4	5
29	16066.11	9724.96	данные отсутствуют	данные отсутствуют
29	16066.11	9724.96	данные отсутствуют	данные отсутствуют
29	16066.11	9724.96	данные отсутствуют	данные отсутствуют
30	16067.48	9732.24	данные отсутствуют	данные отсутствуют
30	16067.48	9732.24	данные отсутствуют	данные отсутствуют
30	16067.48	9732.24	данные отсутствуют	данные отсутствуют
30	16067.48	9732.24	данные отсутствуют	данные отсутствуют
31	16066.01	9735.44	данные отсутствуют	данные отсутствуют
31	16066.01	9735.44	данные отсутствуют	данные отсутствуют
31	16066.01	9735.44	данные отсутствуют	данные отсутствуют
31	16066.01	9735.44	данные отсутствуют	данные отсутствуют
32	16054.27	9747.5	данные отсутствуют	данные отсутствуют
32	16054.27	9747.5	данные отсутствуют	данные отсутствуют
32	16054.27	9747.5	данные отсутствуют	данные отсутствуют
32	16054.27	9747.5	данные отсутствуют	данные отсутствуют
33	16007.86	9767.15	данные отсутствуют	данные отсутствуют
33	16007.86	9767.15	данные отсутствуют	данные отсутствуют
Государственный регистратор				ФГИС ЕГРН
полное наименование должности			подпись	инициалы, фамилия

М.П.

Выписка из Единого государственного реестра недвижимости об объекте недвижимости

Сведения о частях земельного участка

Земельный участок			
(вид объекта недвижимости)			
Лист № __ Раздела 4.2	Всего листов раздела 4.2 : __	Всего разделов: __	Всего листов выписки: __
22.01.2021 № 99/2021/371322996			
Кадастровый номер:		55:36:040117:3047	

Номер точки	Координаты, м		Описание закрепления на местности	Средняя квадратическая погрешность определения координат характерных точек границы части земельного участка, м
	X	Y		
1	2	3	4	5
33	16007.86	9767.15	данные отсутствуют	данные отсутствуют
33	16007.86	9767.15	данные отсутствуют	данные отсутствуют
34	16006.53	9763.98	данные отсутствуют	данные отсутствуют
34	16006.53	9763.98	данные отсутствуют	данные отсутствуют
34	16006.53	9763.98	данные отсутствуют	данные отсутствуют
34	16006.53	9763.98	данные отсутствуют	данные отсутствуют
35	15992.87	9769.73	данные отсутствуют	данные отсутствуют
35	15992.87	9769.73	данные отсутствуют	данные отсутствуют
35	15992.87	9769.73	данные отсутствуют	данные отсутствуют
35	15992.87	9769.73	данные отсутствуют	данные отсутствуют
36	15994.1	9772.64	данные отсутствуют	данные отсутствуют
36	15994.1	9772.64	данные отсутствуют	данные отсутствуют
36	15994.1	9772.64	данные отсутствуют	данные отсутствуют
36	15994.1	9772.64	данные отсутствуют	данные отсутствуют
37	15925.08	9799.67	данные отсутствуют	данные отсутствуют
37	15925.08	9799.67	данные отсутствуют	данные отсутствуют
37	15925.08	9799.67	данные отсутствуют	данные отсутствуют
Государственный регистратор				ФГИС ЕГРН
полное наименование должности			подпись	инициалы, фамилия

М.П.

Выписка из Единого государственного реестра недвижимости об объекте недвижимости

Сведения о частях земельного участка

Земельный участок			
(вид объекта недвижимости)			
Лист № __ Раздела 4.2	Всего листов раздела 4.2 : __	Всего разделов: __	Всего листов выписки: __
22.01.2021 № 99/2021/371322996			
Кадастровый номер:		55:36:040117:3047	

Номер точки	Координаты, м		Описание закрепления на местности	Средняя квадратическая погрешность определения координат характерных точек границы части земельного участка, м
	X	Y		
1	2	3	4	5
37	15925.08	9799.67	данные отсутствуют	0.3
38	15924.86	9795.83	данные отсутствуют	данные отсутствуют
38	15924.86	9795.83	данные отсутствуют	данные отсутствуют
38	15924.86	9795.83	данные отсутствуют	данные отсутствуют
38	15924.86	9795.83	данные отсутствуют	0.3
39	15927.77	9788.57	данные отсутствуют	данные отсутствуют
39	15927.77	9788.57	данные отсутствуют	данные отсутствуют
39	15927.77	9788.57	данные отсутствуют	данные отсутствуют
39	15927.77	9788.57	данные отсутствуют	0.3
40	16019	9749.06	данные отсутствуют	данные отсутствуют
40	16019	9749.06	данные отсутствуют	данные отсутствуют
40	16019	9749.06	данные отсутствуют	данные отсутствуют
41	16066.11	9724.96	данные отсутствуют	данные отсутствуют
41	16066.11	9724.96	данные отсутствуют	данные отсутствуют
41	16066.11	9724.96	данные отсутствуют	данные отсутствуют
41	16066.11	9724.96	данные отсутствуют	0.3
42	15926	9801.61	данные отсутствуют	0.1

Государственный регистратор		ФГИС ЕГРН
полное наименование должности	подпись	инициалы, фамилия

М.П.

Выписка из Единого государственного реестра недвижимости об объекте недвижимости

Сведения о частях земельного участка

Земельный участок			
(вид объекта недвижимости)			
Лист № ___ Раздела 4.2	Всего листов раздела 4.2 : ___	Всего разделов: ___	Всего листов выписки: ___
22.01.2021 № 99/2021/371322996			
Кадастровый номер:		55:36:040117:3047	

Номер точки	Координаты, м		Описание закрепления на местности	Средняя квадратическая погрешность определения координат характерных точек границы части земельного участка, м
	X	Y		
1	2	3	4	5
43	16019	9749.06	данные отсутствуют	0.3
44	15942.63	9752.27	данные отсутствуют	данные отсутствуют
44	15942.63	9752.27	данные отсутствуют	данные отсутствуют
44	15942.63	9752.27	данные отсутствуют	данные отсутствуют
44	15942.63	9752.27	данные отсутствуют	данные отсутствуют
45	15935.31	9769.81	данные отсутствуют	данные отсутствуют
45	15935.31	9769.81	данные отсутствуют	данные отсутствуют
45	15935.31	9769.81	данные отсутствуют	данные отсутствуют
45	15935.31	9769.81	данные отсутствуют	данные отсутствуют
46	15942.36	9752.24	данные отсутствуют	данные отсутствуют
46	15942.36	9752.24	данные отсутствуют	данные отсутствуют
46	15942.36	9752.24	данные отсутствуют	данные отсутствуют
46	15942.36	9752.24	данные отсутствуют	данные отсутствуют
47	15927.32	9789.7	данные отсутствуют	данные отсутствуют
47	15927.32	9789.7	данные отсутствуют	данные отсутствуют
47	15927.32	9789.7	данные отсутствуют	данные отсутствуют
47	15927.32	9789.7	данные отсутствуют	данные отсутствуют

Государственный регистратор		ФГИС ЕГРН
полное наименование должности	подпись	инициалы, фамилия

М.П.

Выписка из Единого государственного реестра недвижимости об объекте недвижимости

Сведения о частях земельного участка

Земельный участок			
(вид объекта недвижимости)			
Лист № ___ Раздела 4.2	Всего листов раздела 4.2 : ___	Всего разделов: ___	Всего листов выписки: ___
22.01.2021 № 99/2021/371322996			
Кадастровый номер:		55:36:040117:3047	

Номер точки	Координаты, м		Описание закрепления на местности	Средняя квадратическая погрешность определения координат характерных точек границы части земельного участка, м
	X	Y		
1	2	3	4	5
48	15924.55	9798.55	данные отсутствуют	данные отсутствуют
48	15924.55	9798.55	данные отсутствуют	данные отсутствуют
48	15924.55	9798.55	данные отсутствуют	данные отсутствуют
48	15924.55	9798.55	данные отсутствуют	данные отсутствуют
49	15942.63	9752.27	данные отсутствуют	данные отсутствуют
49	15942.63	9752.27	данные отсутствуют	данные отсутствуют
49	15942.63	9752.27	данные отсутствуют	данные отсутствуют
49	15942.63	9752.27	данные отсутствуют	данные отсутствуют
50	15935.31	9769.81	данные отсутствуют	данные отсутствуют
50	15935.31	9769.81	данные отсутствуют	данные отсутствуют
50	15935.31	9769.81	данные отсутствуют	данные отсутствуют
50	15935.31	9769.81	данные отсутствуют	данные отсутствуют
51	15927.32	9789.7	данные отсутствуют	данные отсутствуют
51	15927.32	9789.7	данные отсутствуют	данные отсутствуют
51	15927.32	9789.7	данные отсутствуют	данные отсутствуют
51	15927.32	9789.7	данные отсутствуют	данные отсутствуют
52	15924.55	9798.55	данные отсутствуют	данные отсутствуют
Государственный регистратор				ФГИС ЕГРН
полное наименование должности			подпись	инициалы, фамилия

М.П.

Выписка из Единого государственного реестра недвижимости об объекте недвижимости

Сведения о частях земельного участка

Земельный участок			
(вид объекта недвижимости)			
Лист № __ Раздела 4.2	Всего листов раздела 4.2 : __	Всего разделов: __	Всего листов выписки: __
22.01.2021 № 99/2021/371322996			
Кадастровый номер:		55:36:040117:3047	

Номер точки	Координаты, м		Описание закрепления на местности	Средняя квадратическая погрешность определения координат характерных точек границы части земельного участка, м
	X	Y		
1	2	3	4	5
52	15924.55	9798.55	данные отсутствуют	данные отсутствуют
52	15924.55	9798.55	данные отсутствуют	данные отсутствуют
52	15924.55	9798.55	данные отсутствуют	данные отсутствуют
53	16040.9	9709.25	данные отсутствуют	данные отсутствуют
53	16040.9	9709.25	данные отсутствуют	данные отсутствуют
53	16040.9	9709.25	данные отсутствуют	данные отсутствуют
53	16040.9	9709.25	данные отсутствуют	данные отсутствуют
54	16026.42	9715.59	данные отсутствуют	данные отсутствуют
54	16026.42	9715.59	данные отсутствуют	данные отсутствуют
54	16026.42	9715.59	данные отсутствуют	данные отсутствуют
54	16026.42	9715.59	данные отсутствуют	данные отсутствуют
55	16020.67	9718.18	данные отсутствуют	данные отсутствуют
55	16020.67	9718.18	данные отсутствуют	данные отсутствуют
55	16020.67	9718.18	данные отсутствуют	данные отсутствуют
55	16020.67	9718.18	данные отсутствуют	данные отсутствуют
56	16021.19	9720.44	данные отсутствуют	данные отсутствуют
56	16021.19	9720.44	данные отсутствуют	данные отсутствуют

Государственный регистратор		ФГИС ЕГРН
полное наименование должности	подпись	инициалы, фамилия

М.П.

Выписка из Единого государственного реестра недвижимости об объекте недвижимости

Сведения о частях земельного участка

Земельный участок			
(вид объекта недвижимости)			
Лист № __ Раздела 4.2	Всего листов раздела 4.2 : __	Всего разделов: __	Всего листов выписки: __
22.01.2021 № 99/2021/371322996			
Кадастровый номер:		55:36:040117:3047	

Номер точки	Координаты, м		Описание закрепления на местности	Средняя квадратическая погрешность определения координат характерных точек границы части земельного участка, м
	X	Y		
1	2	3	4	5
56	16021.19	9720.44	данные отсутствуют	данные отсутствуют
56	16021.19	9720.44	данные отсутствуют	данные отсутствуют
57	16006.67	9726.65	данные отсутствуют	данные отсутствуют
57	16006.67	9726.65	данные отсутствуют	данные отсутствуют
57	16006.67	9726.65	данные отсутствуют	данные отсутствуют
57	16006.67	9726.65	данные отсутствуют	данные отсутствуют
57	16006.67	9726.65	данные отсутствуют	данные отсутствуют
58	16007.66	9724.06	данные отсутствуют	данные отсутствуют
58	16007.66	9724.06	данные отсутствуют	данные отсутствуют
58	16007.66	9724.06	данные отсутствуют	данные отсутствуют
58	16007.66	9724.06	данные отсутствуют	данные отсутствуют
59	16018.87	9719.26	данные отсутствуют	данные отсутствуют
59	16018.87	9719.26	данные отсутствуют	данные отсутствуют
59	16018.87	9719.26	данные отсутствуют	данные отсутствуют
59	16018.87	9719.26	данные отсутствуют	данные отсутствуют
60	16018.73	9718.66	данные отсутствуют	данные отсутствуют
60	16018.73	9718.66	данные отсутствуют	данные отсутствуют
60	16018.73	9718.66	данные отсутствуют	данные отсутствуют

Государственный регистратор		ФГИС ЕГРН
полное наименование должности	подпись	инициалы, фамилия

М.П.

Выписка из Единого государственного реестра недвижимости об объекте недвижимости

Сведения о частях земельного участка

Земельный участок			
(вид объекта недвижимости)			
Лист № __ Раздела 4.2	Всего листов раздела 4.2 : __	Всего разделов: __	Всего листов выписки: __
22.01.2021 № 99/2021/371322996			
Кадастровый номер:		55:36:040117:3047	

Номер точки	Координаты, м		Описание закрепления на местности	Средняя квадратическая погрешность определения координат характерных точек границы части земельного участка, м
	X	Y		
1	2	3	4	5
60	16018.73	9718.66	данные отсутствуют	данные отсутствуют
61	16040.45	9709.41	данные отсутствуют	данные отсутствуют
61	16040.45	9709.41	данные отсутствуют	данные отсутствуют
61	16040.45	9709.41	данные отсутствуют	данные отсутствуют
61	16040.45	9709.41	данные отсутствуют	данные отсутствуют
62	16040.9	9709.25	данные отсутствуют	данные отсутствуют
62	16040.9	9709.25	данные отсутствуют	данные отсутствуют
62	16040.9	9709.25	данные отсутствуют	данные отсутствуют
62	16040.9	9709.25	данные отсутствуют	данные отсутствуют
63	16026.42	9715.59	данные отсутствуют	данные отсутствуют
63	16026.42	9715.59	данные отсутствуют	данные отсутствуют
63	16026.42	9715.59	данные отсутствуют	0.1
63	16026.42	9715.59	данные отсутствуют	данные отсутствуют
64	16020.67	9718.18	данные отсутствуют	данные отсутствуют
64	16020.67	9718.18	данные отсутствуют	данные отсутствуют
64	16020.67	9718.18	данные отсутствуют	0.1
64	16020.67	9718.18	данные отсутствуют	данные отсутствуют
Государственный регистратор				ФГИС ЕГРН
полное наименование должности			подпись	инициалы, фамилия

М.П.

Выписка из Единого государственного реестра недвижимости об объекте недвижимости
Сведения о частях земельного участка

Земельный участок			
(вид объекта недвижимости)			
Лист № __ Раздела 4.2	Всего листов раздела 4.2 : __	Всего разделов: __	Всего листов выписки: __
22.01.2021 № 99/2021/371322996			
Кадастровый номер:		55:36:040117:3047	

Номер точки	Координаты, м		Описание закрепления на местности	Средняя квадратическая погрешность определения координат характерных точек границы части земельного участка, м
	X	Y		
1	2	3	4	5
65	16021.19	9720.44	данные отсутствуют	данные отсутствуют
65	16021.19	9720.44	данные отсутствуют	данные отсутствуют
65	16021.19	9720.44	данные отсутствуют	0.1
65	16021.19	9720.44	данные отсутствуют	данные отсутствуют
66	16006.67	9726.65	данные отсутствуют	данные отсутствуют
66	16006.67	9726.65	данные отсутствуют	данные отсутствуют
66	16006.67	9726.65	данные отсутствуют	данные отсутствуют
66	16006.67	9726.65	данные отсутствуют	данные отсутствуют
67	16007.66	9724.06	данные отсутствуют	данные отсутствуют
67	16007.66	9724.06	данные отсутствуют	данные отсутствуют
67	16007.66	9724.06	данные отсутствуют	данные отсутствуют
67	16007.66	9724.06	данные отсутствуют	данные отсутствуют
68	16018.87	9719.26	данные отсутствуют	данные отсутствуют
68	16018.87	9719.26	данные отсутствуют	данные отсутствуют
68	16018.87	9719.26	данные отсутствуют	0.1
68	16018.87	9719.26	данные отсутствуют	данные отсутствуют
69	16018.73	9718.66	данные отсутствуют	данные отсутствуют

Государственный регистратор		ФГИС ЕГРН
полное наименование должности	подпись	инициалы, фамилия

М.П.

Выписка из Единого государственного реестра недвижимости об объекте недвижимости

Сведения о частях земельного участка

Земельный участок			
(вид объекта недвижимости)			
Лист № __ Раздела 4.2	Всего листов раздела 4.2 : __	Всего разделов: __	Всего листов выписки: __
22.01.2021 № 99/2021/371322996			
Кадастровый номер:		55:36:040117:3047	

Номер точки	Координаты, м		Описание закрепления на местности	Средняя квадратическая погрешность определения координат характерных точек границы части земельного участка, м
	X	Y		
1	2	3	4	5
69	16018.73	9718.66	данные отсутствуют	данные отсутствуют
69	16018.73	9718.66	данные отсутствуют	данные отсутствуют
69	16018.73	9718.66	данные отсутствуют	данные отсутствуют

Государственный регистратор		ФГИС ЕГРН
полное наименование должности	подпись	инициалы, фамилия

М.П.

Выписка из Единого государственного реестра недвижимости об объекте недвижимости
Сведения о частях земельного участка

Земельный участок				
(вид объекта недвижимости)				
Лист № __ Раздела 4.2		Всего листов раздела 4.2 : __		Всего разделов: __
Всего листов выписки: __				
22.01.2021 № 99/2021/371322996				
Кадастровый номер:			55:36:040117:3047	
Сведения о характерных точках границы части (частей) земельного участка				
Учетный номер части: 3				
Система координат: МСК-48				
Зона №				
Номер точки	Координаты, м		Описание закрепления на местности	Средняя квадратическая погрешность определения координат характерных точек границы части земельного участка, м
	X	Y		
1	2	3	4	5
1	15925.7	9800.97	данные отсутствуют	данные отсутствуют
1	15925.7	9800.97	данные отсутствуют	данные отсутствуют
1	15925.7	9800.97	данные отсутствуют	данные отсутствуют
1	15925.7	9800.97	данные отсутствуют	0.1
2	15924.13	9797.66	данные отсутствуют	данные отсутствуют
2	15924.13	9797.66	данные отсутствуют	данные отсутствуют
2	15924.13	9797.66	данные отсутствуют	данные отсутствуют
2	15924.13	9797.66	данные отсутствуют	0.3
2	15924.13	9797.66	данные отсутствуют	данные отсутствуют
2	15924.13	9797.66	данные отсутствуют	0.3
2	15924.13	9797.66	данные отсутствуют	данные отсутствуют
2	15924.13	9797.66	данные отсутствуют	данные отсутствуют
2	15924.13	9797.66	данные отсутствуют	данные отсутствуют
3	15942.36	9752.24	данные отсутствуют	данные отсутствуют
3	15942.36	9752.24	данные отсутствуют	0.3
3	15942.36	9752.24	данные отсутствуют	данные отсутствуют
3	15942.36	9752.24	данные отсутствуют	данные отсутствуют
Государственный регистратор			ФГИС ЕГРН	
полное наименование должности			подпись	
			инициалы, фамилия	

М.П.

Выписка из Единого государственного реестра недвижимости об объекте недвижимости

Сведения о частях земельного участка

Земельный участок			
(вид объекта недвижимости)			
Лист № __ Раздела 4.2	Всего листов раздела 4.2 : __	Всего разделов: __	Всего листов выписки: __
22.01.2021 № 99/2021/371322996			
Кадастровый номер:		55:36:040117:3047	

Номер точки	Координаты, м		Описание закрепления на местности	Средняя квадратическая погрешность определения координат характерных точек границы части земельного участка, м
	X	Y		
1	2	3	4	5
7	16040.45	9709.41	данные отсутствуют	данные отсутствуют
7	16040.45	9709.41	данные отсутствуют	данные отсутствуют
7	16040.45	9709.41	данные отсутствуют	0.3
7	16040.45	9709.41	данные отсутствуют	данные отсутствуют
14	16067.48	9732.24	данные отсутствуют	данные отсутствуют
14	16067.48	9732.24	данные отсутствуют	данные отсутствуют
14	16067.48	9732.24	данные отсутствуют	данные отсутствуют
14	16067.48	9732.24	данные отсутствуют	0.3
15	16066.01	9735.44	данные отсутствуют	данные отсутствуют
15	16066.01	9735.44	данные отсутствуют	данные отсутствуют
15	16066.01	9735.44	данные отсутствуют	данные отсутствуют
15	16066.01	9735.44	данные отсутствуют	0.3
16	16054.27	9747.5	данные отсутствуют	данные отсутствуют
16	16054.27	9747.5	данные отсутствуют	данные отсутствуют
16	16054.27	9747.5	данные отсутствуют	данные отсутствуют
16	16054.27	9747.5	данные отсутствуют	0.3
17	16007.86	9767.15	данные отсутствуют	данные отсутствуют

Государственный регистратор		ФГИС ЕГРН
полное наименование должности	подпись	инициалы, фамилия

М.П.

Выписка из Единого государственного реестра недвижимости об объекте недвижимости

Сведения о частях земельного участка

Земельный участок			
(вид объекта недвижимости)			
Лист № __ Раздела 4.2	Всего листов раздела 4.2 : __	Всего разделов: __	Всего листов выписки: __
22.01.2021 № 99/2021/371322996			
Кадастровый номер:		55:36:040117:3047	

Номер точки	Координаты, м		Описание закрепления на местности	Средняя квадратическая погрешность определения координат характерных точек границы части земельного участка, м
	X	Y		
1	2	3	4	5
17	16007.86	9767.15	данные отсутствуют	данные отсутствуют
17	16007.86	9767.15	данные отсутствуют	данные отсутствуют
17	16007.86	9767.15	данные отсутствуют	0.3
18	16006.53	9763.98	данные отсутствуют	данные отсутствуют
18	16006.53	9763.98	данные отсутствуют	данные отсутствуют
18	16006.53	9763.98	данные отсутствуют	данные отсутствуют
18	16006.53	9763.98	данные отсутствуют	0.3
19	15992.87	9769.73	данные отсутствуют	данные отсутствуют
19	15992.87	9769.73	данные отсутствуют	данные отсутствуют
19	15992.87	9769.73	данные отсутствуют	данные отсутствуют
19	15992.87	9769.73	данные отсутствуют	0.3
20	15994.1	9772.64	данные отсутствуют	данные отсутствуют
20	15994.1	9772.64	данные отсутствуют	данные отсутствуют
20	15994.1	9772.64	данные отсутствуют	данные отсутствуют
20	15994.1	9772.64	данные отсутствуют	0.3
21	15926	9801.61	данные отсутствуют	данные отсутствуют
21	15926	9801.61	данные отсутствуют	данные отсутствуют

Государственный регистратор		ФГИС ЕГРН
полное наименование должности	подпись	инициалы, фамилия

М.П.

Выписка из Единого государственного реестра недвижимости об объекте недвижимости

Сведения о частях земельного участка

Земельный участок			
(вид объекта недвижимости)			
Лист № __ Раздела 4.2	Всего листов раздела 4.2 : __	Всего разделов: __	Всего листов выписки: __
22.01.2021 № 99/2021/371322996			
Кадастровый номер:		55:36:040117:3047	

Номер точки	Координаты, м		Описание закрепления на местности	Средняя квадратическая погрешность определения координат характерных точек границы части земельного участка, м
	X	Y		
1	2	3	4	5
21	15926	9801.61	данные отсутствуют	данные отсутствуют
22	15926	9801.61	данные отсутствуют	данные отсутствуют
22	15926	9801.61	данные отсутствуют	данные отсутствуют
22	15926	9801.61	данные отсутствуют	данные отсутствуют
22	15926	9801.61	данные отсутствуют	данные отсутствуют
23	15925.7	9800.97	данные отсутствуют	данные отсутствуют
23	15925.7	9800.97	данные отсутствуют	данные отсутствуют
23	15925.7	9800.97	данные отсутствуют	данные отсутствуют
23	15925.7	9800.97	данные отсутствуют	данные отсутствуют
24	15925.08	9799.67	данные отсутствуют	данные отсутствуют
24	15925.08	9799.67	данные отсутствуют	данные отсутствуют
24	15925.08	9799.67	данные отсутствуют	данные отсутствуют
24	15925.08	9799.67	данные отсутствуют	данные отсутствуют
25	15924.13	9797.66	данные отсутствуют	данные отсутствуют
25	15924.13	9797.66	данные отсутствуют	данные отсутствуют
25	15924.13	9797.66	данные отсутствуют	данные отсутствуют
25	15924.13	9797.66	данные отсутствуют	данные отсутствуют

Государственный регистратор		ФГИС ЕГРН
полное наименование должности	подпись	инициалы, фамилия

М.П.

Выписка из Единого государственного реестра недвижимости об объекте недвижимости

Сведения о частях земельного участка

Земельный участок			
(вид объекта недвижимости)			
Лист № __ Раздела 4.2	Всего листов раздела 4.2 : __	Всего разделов: __	Всего листов выписки: __
22.01.2021 № 99/2021/371322996			
Кадастровый номер:		55:36:040117:3047	

Номер точки	Координаты, м		Описание закрепления на местности	Средняя квадратическая погрешность определения координат характерных точек границы части земельного участка, м
	X	Y		
1	2	3	4	5
25	15924.13	9797.66	данные отсутствуют	данные отсутствуют
25	15924.13	9797.66	данные отсутствуют	данные отсутствуют
25	15924.13	9797.66	данные отсутствуют	данные отсутствуют
25	15924.13	9797.66	данные отсутствуют	данные отсутствуют
26	15924.86	9795.83	данные отсутствуют	данные отсутствуют
26	15924.86	9795.83	данные отсутствуют	данные отсутствуют
26	15924.86	9795.83	данные отсутствуют	данные отсутствуют
26	15924.86	9795.83	данные отсутствуют	данные отсутствуют
27	15927.77	9788.57	данные отсутствуют	данные отсутствуют
27	15927.77	9788.57	данные отсутствуют	данные отсутствуют
27	15927.77	9788.57	данные отсутствуют	данные отсутствуют
27	15927.77	9788.57	данные отсутствуют	данные отсутствуют
28	16019	9749.06	данные отсутствуют	данные отсутствуют
28	16019	9749.06	данные отсутствуют	данные отсутствуют
28	16019	9749.06	данные отсутствуют	данные отсутствуют
28	16019	9749.06	данные отсутствуют	данные отсутствуют
29	16066.11	9724.96	данные отсутствуют	данные отсутствуют
Государственный регистратор				ФГИС ЕГРН
полное наименование должности			подпись	инициалы, фамилия

М.П.

Выписка из Единого государственного реестра недвижимости об объекте недвижимости
Сведения о частях земельного участка

Земельный участок			
(вид объекта недвижимости)			
Лист № __ Раздела 4.2	Всего листов раздела 4.2 : __	Всего разделов: __	Всего листов выписки: __
22.01.2021 № 99/2021/371322996			
Кадастровый номер:		55:36:040117:3047	

Номер точки	Координаты, м		Описание закрепления на местности	Средняя квадратическая погрешность определения координат характерных точек границы части земельного участка, м
	X	Y		
1	2	3	4	5
29	16066.11	9724.96	данные отсутствуют	данные отсутствуют
29	16066.11	9724.96	данные отсутствуют	данные отсутствуют
29	16066.11	9724.96	данные отсутствуют	данные отсутствуют
30	16067.48	9732.24	данные отсутствуют	данные отсутствуют
30	16067.48	9732.24	данные отсутствуют	данные отсутствуют
30	16067.48	9732.24	данные отсутствуют	данные отсутствуют
30	16067.48	9732.24	данные отсутствуют	данные отсутствуют
31	16066.01	9735.44	данные отсутствуют	данные отсутствуют
31	16066.01	9735.44	данные отсутствуют	данные отсутствуют
31	16066.01	9735.44	данные отсутствуют	данные отсутствуют
31	16066.01	9735.44	данные отсутствуют	данные отсутствуют
32	16054.27	9747.5	данные отсутствуют	данные отсутствуют
32	16054.27	9747.5	данные отсутствуют	данные отсутствуют
32	16054.27	9747.5	данные отсутствуют	данные отсутствуют
32	16054.27	9747.5	данные отсутствуют	данные отсутствуют
33	16007.86	9767.15	данные отсутствуют	данные отсутствуют
33	16007.86	9767.15	данные отсутствуют	данные отсутствуют
Государственный регистратор				ФГИС ЕГРН
полное наименование должности			подпись	инициалы, фамилия

М.П.

Выписка из Единого государственного реестра недвижимости об объекте недвижимости

Сведения о частях земельного участка

Земельный участок			
(вид объекта недвижимости)			
Лист № __ Раздела 4.2	Всего листов раздела 4.2 : __	Всего разделов: __	Всего листов выписки: __
22.01.2021 № 99/2021/371322996			
Кадастровый номер:		55:36:040117:3047	

Номер точки	Координаты, м		Описание закрепления на местности	Средняя квадратическая погрешность определения координат характерных точек границы части земельного участка, м
	X	Y		
1	2	3	4	5
33	16007.86	9767.15	данные отсутствуют	данные отсутствуют
33	16007.86	9767.15	данные отсутствуют	данные отсутствуют
34	16006.53	9763.98	данные отсутствуют	данные отсутствуют
34	16006.53	9763.98	данные отсутствуют	данные отсутствуют
34	16006.53	9763.98	данные отсутствуют	данные отсутствуют
34	16006.53	9763.98	данные отсутствуют	данные отсутствуют
35	15992.87	9769.73	данные отсутствуют	данные отсутствуют
35	15992.87	9769.73	данные отсутствуют	данные отсутствуют
35	15992.87	9769.73	данные отсутствуют	данные отсутствуют
35	15992.87	9769.73	данные отсутствуют	данные отсутствуют
36	15994.1	9772.64	данные отсутствуют	данные отсутствуют
36	15994.1	9772.64	данные отсутствуют	данные отсутствуют
36	15994.1	9772.64	данные отсутствуют	данные отсутствуют
36	15994.1	9772.64	данные отсутствуют	данные отсутствуют
37	15925.08	9799.67	данные отсутствуют	данные отсутствуют
37	15925.08	9799.67	данные отсутствуют	данные отсутствуют
37	15925.08	9799.67	данные отсутствуют	данные отсутствуют

Государственный регистратор		ФГИС ЕГРН
полное наименование должности	подпись	инициалы, фамилия

М.П.

Выписка из Единого государственного реестра недвижимости об объекте недвижимости

Сведения о частях земельного участка

Земельный участок			
(вид объекта недвижимости)			
Лист № ___ Раздела 4.2	Всего листов раздела 4.2 : ___	Всего разделов: ___	Всего листов выписки: ___
22.01.2021 № 99/2021/371322996			
Кадастровый номер:		55:36:040117:3047	

Номер точки	Координаты, м		Описание закрепления на местности	Средняя квадратическая погрешность определения координат характерных точек границы части земельного участка, м
	X	Y		
1	2	3	4	5
37	15925.08	9799.67	данные отсутствуют	0.3
38	15924.86	9795.83	данные отсутствуют	данные отсутствуют
38	15924.86	9795.83	данные отсутствуют	данные отсутствуют
38	15924.86	9795.83	данные отсутствуют	данные отсутствуют
38	15924.86	9795.83	данные отсутствуют	0.3
39	15927.77	9788.57	данные отсутствуют	данные отсутствуют
39	15927.77	9788.57	данные отсутствуют	данные отсутствуют
39	15927.77	9788.57	данные отсутствуют	данные отсутствуют
39	15927.77	9788.57	данные отсутствуют	0.3
40	16019	9749.06	данные отсутствуют	данные отсутствуют
40	16019	9749.06	данные отсутствуют	данные отсутствуют
40	16019	9749.06	данные отсутствуют	данные отсутствуют
41	16066.11	9724.96	данные отсутствуют	данные отсутствуют
41	16066.11	9724.96	данные отсутствуют	данные отсутствуют
41	16066.11	9724.96	данные отсутствуют	данные отсутствуют
41	16066.11	9724.96	данные отсутствуют	0.3
42	15926	9801.61	данные отсутствуют	0.1
Государственный регистратор				ФГИС ЕГРН
полное наименование должности			подпись	инициалы, фамилия

М.П.

Выписка из Единого государственного реестра недвижимости об объекте недвижимости

Сведения о частях земельного участка

Земельный участок			
(вид объекта недвижимости)			
Лист № __ Раздела 4.2	Всего листов раздела 4.2 : __	Всего разделов: __	Всего листов выписки: __
22.01.2021 № 99/2021/371322996			
Кадастровый номер:		55:36:040117:3047	

Номер точки	Координаты, м		Описание закрепления на местности	Средняя квадратическая погрешность определения координат характерных точек границы части земельного участка, м
	X	Y		
1	2	3	4	5
43	16019	9749.06	данные отсутствуют	0.3
44	15942.63	9752.27	данные отсутствуют	данные отсутствуют
44	15942.63	9752.27	данные отсутствуют	данные отсутствуют
44	15942.63	9752.27	данные отсутствуют	данные отсутствуют
44	15942.63	9752.27	данные отсутствуют	данные отсутствуют
45	15935.31	9769.81	данные отсутствуют	данные отсутствуют
45	15935.31	9769.81	данные отсутствуют	данные отсутствуют
45	15935.31	9769.81	данные отсутствуют	данные отсутствуют
45	15935.31	9769.81	данные отсутствуют	данные отсутствуют
46	15942.36	9752.24	данные отсутствуют	данные отсутствуют
46	15942.36	9752.24	данные отсутствуют	данные отсутствуют
46	15942.36	9752.24	данные отсутствуют	данные отсутствуют
46	15942.36	9752.24	данные отсутствуют	данные отсутствуют
47	15927.32	9789.7	данные отсутствуют	данные отсутствуют
47	15927.32	9789.7	данные отсутствуют	данные отсутствуют
47	15927.32	9789.7	данные отсутствуют	данные отсутствуют
47	15927.32	9789.7	данные отсутствуют	данные отсутствуют

Государственный регистратор		ФГИС ЕГРН
полное наименование должности	подпись	инициалы, фамилия

М.П.

Выписка из Единого государственного реестра недвижимости об объекте недвижимости

Сведения о частях земельного участка

Земельный участок			
(вид объекта недвижимости)			
Лист № ___ Раздела 4.2	Всего листов раздела 4.2 : ___	Всего разделов: ___	Всего листов выписки: ___
22.01.2021 № 99/2021/371322996			
Кадастровый номер:		55:36:040117:3047	

Номер точки	Координаты, м		Описание закрепления на местности	Средняя квадратическая погрешность определения координат характерных точек границы части земельного участка, м
	X	Y		
1	2	3	4	5
48	15924.55	9798.55	данные отсутствуют	данные отсутствуют
48	15924.55	9798.55	данные отсутствуют	данные отсутствуют
48	15924.55	9798.55	данные отсутствуют	данные отсутствуют
48	15924.55	9798.55	данные отсутствуют	данные отсутствуют
49	15942.63	9752.27	данные отсутствуют	данные отсутствуют
49	15942.63	9752.27	данные отсутствуют	данные отсутствуют
49	15942.63	9752.27	данные отсутствуют	данные отсутствуют
49	15942.63	9752.27	данные отсутствуют	данные отсутствуют
50	15935.31	9769.81	данные отсутствуют	данные отсутствуют
50	15935.31	9769.81	данные отсутствуют	данные отсутствуют
50	15935.31	9769.81	данные отсутствуют	данные отсутствуют
50	15935.31	9769.81	данные отсутствуют	данные отсутствуют
51	15927.32	9789.7	данные отсутствуют	данные отсутствуют
51	15927.32	9789.7	данные отсутствуют	данные отсутствуют
51	15927.32	9789.7	данные отсутствуют	данные отсутствуют
51	15927.32	9789.7	данные отсутствуют	данные отсутствуют
52	15924.55	9798.55	данные отсутствуют	данные отсутствуют
Государственный регистратор				ФГИС ЕГРН
полное наименование должности			подпись	инициалы, фамилия

М.П.

Выписка из Единого государственного реестра недвижимости об объекте недвижимости

Сведения о частях земельного участка

Земельный участок			
(вид объекта недвижимости)			
Лист № __ Раздела 4.2	Всего листов раздела 4.2 : __	Всего разделов: __	Всего листов выписки: __
22.01.2021 № 99/2021/371322996			
Кадастровый номер:		55:36:040117:3047	

Номер точки	Координаты, м		Описание закрепления на местности	Средняя квадратическая погрешность определения координат характерных точек границы части земельного участка, м
	X	Y		
1	2	3	4	5
52	15924.55	9798.55	данные отсутствуют	данные отсутствуют
52	15924.55	9798.55	данные отсутствуют	данные отсутствуют
52	15924.55	9798.55	данные отсутствуют	данные отсутствуют
53	16040.9	9709.25	данные отсутствуют	данные отсутствуют
53	16040.9	9709.25	данные отсутствуют	данные отсутствуют
53	16040.9	9709.25	данные отсутствуют	данные отсутствуют
53	16040.9	9709.25	данные отсутствуют	данные отсутствуют
54	16026.42	9715.59	данные отсутствуют	данные отсутствуют
54	16026.42	9715.59	данные отсутствуют	данные отсутствуют
54	16026.42	9715.59	данные отсутствуют	данные отсутствуют
54	16026.42	9715.59	данные отсутствуют	данные отсутствуют
55	16020.67	9718.18	данные отсутствуют	данные отсутствуют
55	16020.67	9718.18	данные отсутствуют	данные отсутствуют
55	16020.67	9718.18	данные отсутствуют	данные отсутствуют
55	16020.67	9718.18	данные отсутствуют	данные отсутствуют
56	16021.19	9720.44	данные отсутствуют	данные отсутствуют
56	16021.19	9720.44	данные отсутствуют	данные отсутствуют

Государственный регистратор		ФГИС ЕГРН
полное наименование должности	подпись	инициалы, фамилия

М.П.

Выписка из Единого государственного реестра недвижимости об объекте недвижимости

Сведения о частях земельного участка

Земельный участок			
(вид объекта недвижимости)			
Лист № __ Раздела 4.2	Всего листов раздела 4.2 : __	Всего разделов: __	Всего листов выписки: __
22.01.2021 № 99/2021/371322996			
Кадастровый номер:		55:36:040117:3047	

Номер точки	Координаты, м		Описание закрепления на местности	Средняя квадратическая погрешность определения координат характерных точек границы части земельного участка, м
	X	Y		
1	2	3	4	5
56	16021.19	9720.44	данные отсутствуют	данные отсутствуют
56	16021.19	9720.44	данные отсутствуют	данные отсутствуют
57	16006.67	9726.65	данные отсутствуют	данные отсутствуют
57	16006.67	9726.65	данные отсутствуют	данные отсутствуют
57	16006.67	9726.65	данные отсутствуют	данные отсутствуют
57	16006.67	9726.65	данные отсутствуют	данные отсутствуют
57	16006.67	9726.65	данные отсутствуют	данные отсутствуют
58	16007.66	9724.06	данные отсутствуют	данные отсутствуют
58	16007.66	9724.06	данные отсутствуют	данные отсутствуют
58	16007.66	9724.06	данные отсутствуют	данные отсутствуют
58	16007.66	9724.06	данные отсутствуют	данные отсутствуют
59	16018.87	9719.26	данные отсутствуют	данные отсутствуют
59	16018.87	9719.26	данные отсутствуют	данные отсутствуют
59	16018.87	9719.26	данные отсутствуют	данные отсутствуют
59	16018.87	9719.26	данные отсутствуют	данные отсутствуют
60	16018.73	9718.66	данные отсутствуют	данные отсутствуют
60	16018.73	9718.66	данные отсутствуют	данные отсутствуют
60	16018.73	9718.66	данные отсутствуют	данные отсутствуют

Государственный регистратор		ФГИС ЕГРН
полное наименование должности	подпись	инициалы, фамилия

М.П.

Выписка из Единого государственного реестра недвижимости об объекте недвижимости

Сведения о частях земельного участка

Земельный участок			
(вид объекта недвижимости)			
Лист № ___ Раздела 4.2	Всего листов раздела 4.2 : ___	Всего разделов: ___	Всего листов выписки: ___
22.01.2021 № 99/2021/371322996			
Кадастровый номер:		55:36:040117:3047	

Номер точки	Координаты, м		Описание закрепления на местности	Средняя квадратическая погрешность определения координат характерных точек границы части земельного участка, м
	X	Y		
1	2	3	4	5
60	16018.73	9718.66	данные отсутствуют	данные отсутствуют
61	16040.45	9709.41	данные отсутствуют	данные отсутствуют
61	16040.45	9709.41	данные отсутствуют	данные отсутствуют
61	16040.45	9709.41	данные отсутствуют	данные отсутствуют
61	16040.45	9709.41	данные отсутствуют	данные отсутствуют
62	16040.9	9709.25	данные отсутствуют	данные отсутствуют
62	16040.9	9709.25	данные отсутствуют	данные отсутствуют
62	16040.9	9709.25	данные отсутствуют	данные отсутствуют
62	16040.9	9709.25	данные отсутствуют	данные отсутствуют
63	16026.42	9715.59	данные отсутствуют	данные отсутствуют
63	16026.42	9715.59	данные отсутствуют	данные отсутствуют
63	16026.42	9715.59	данные отсутствуют	0.1
63	16026.42	9715.59	данные отсутствуют	данные отсутствуют
64	16020.67	9718.18	данные отсутствуют	данные отсутствуют
64	16020.67	9718.18	данные отсутствуют	данные отсутствуют
64	16020.67	9718.18	данные отсутствуют	0.1
64	16020.67	9718.18	данные отсутствуют	данные отсутствуют

Государственный регистратор		ФГИС ЕГРН
полное наименование должности	подпись	инициалы, фамилия

М.П.

Выписка из Единого государственного реестра недвижимости об объекте недвижимости

Сведения о частях земельного участка

Земельный участок			
(вид объекта недвижимости)			
Лист № __ Раздела 4.2	Всего листов раздела 4.2 : __	Всего разделов: __	Всего листов выписки: __
22.01.2021 № 99/2021/371322996			
Кадастровый номер:		55:36:040117:3047	

Номер точки	Координаты, м		Описание закрепления на местности	Средняя квадратическая погрешность определения координат характерных точек границы части земельного участка, м
	X	Y		
1	2	3	4	5
65	16021.19	9720.44	данные отсутствуют	данные отсутствуют
65	16021.19	9720.44	данные отсутствуют	данные отсутствуют
65	16021.19	9720.44	данные отсутствуют	0.1
65	16021.19	9720.44	данные отсутствуют	данные отсутствуют
66	16006.67	9726.65	данные отсутствуют	данные отсутствуют
66	16006.67	9726.65	данные отсутствуют	данные отсутствуют
66	16006.67	9726.65	данные отсутствуют	данные отсутствуют
66	16006.67	9726.65	данные отсутствуют	данные отсутствуют
67	16007.66	9724.06	данные отсутствуют	данные отсутствуют
67	16007.66	9724.06	данные отсутствуют	данные отсутствуют
67	16007.66	9724.06	данные отсутствуют	данные отсутствуют
67	16007.66	9724.06	данные отсутствуют	данные отсутствуют
68	16018.87	9719.26	данные отсутствуют	данные отсутствуют
68	16018.87	9719.26	данные отсутствуют	данные отсутствуют
68	16018.87	9719.26	данные отсутствуют	0.1
68	16018.87	9719.26	данные отсутствуют	данные отсутствуют
69	16018.73	9718.66	данные отсутствуют	данные отсутствуют

Государственный регистратор		ФГИС ЕГРН
полное наименование должности	подпись	инициалы, фамилия

М.П.

Выписка из Единого государственного реестра недвижимости об объекте недвижимости

Сведения о частях земельного участка

Земельный участок			
(вид объекта недвижимости)			
Лист № ___ Раздела 4.2	Всего листов раздела 4.2 : ___	Всего разделов: ___	Всего листов выписки: ___
22.01.2021 № 99/2021/371322996			
Кадастровый номер:		55:36:040117:3047	

Номер точки	Координаты, м		Описание закрепления на местности	Средняя квадратическая погрешность определения координат характерных точек границы части земельного участка, м
	X	Y		
1	2	3	4	5
69	16018.73	9718.66	данные отсутствуют	данные отсутствуют
69	16018.73	9718.66	данные отсутствуют	данные отсутствуют
69	16018.73	9718.66	данные отсутствуют	данные отсутствуют

Государственный регистратор		ФГИС ЕГРН
полное наименование должности	подпись	инициалы, фамилия

М.П.

Выписка из Единого государственного реестра недвижимости об объекте недвижимости
Сведения о частях земельного участка

Земельный участок				
<small>(вид объекта недвижимости)</small>				
Лист № ___ Раздела 4.2		Всего листов раздела 4.2 : ___		Всего разделов: ___
Всего листов выписки: ___				
22.01.2021 № 99/2021/371322996				
Кадастровый номер:			55:36:040117:3047	
Сведения о характерных точках границы части (частей) земельного участка				
Учетный номер части: 3				
Система координат: МСК-76				
Зона №				
Номер точки	Координаты, м		Описание закрепления на местности	Средняя квадратическая погрешность определения координат характерных точек границы части земельного участка, м
	X	Y		
1	2	3	4	5
1	15925.7	9800.97	данные отсутствуют	данные отсутствуют
1	15925.7	9800.97	данные отсутствуют	данные отсутствуют
1	15925.7	9800.97	данные отсутствуют	данные отсутствуют
1	15925.7	9800.97	данные отсутствуют	0.1
2	15924.13	9797.66	данные отсутствуют	данные отсутствуют
2	15924.13	9797.66	данные отсутствуют	данные отсутствуют
2	15924.13	9797.66	данные отсутствуют	данные отсутствуют
2	15924.13	9797.66	данные отсутствуют	0.3
2	15924.13	9797.66	данные отсутствуют	данные отсутствуют
2	15924.13	9797.66	данные отсутствуют	0.3
2	15924.13	9797.66	данные отсутствуют	данные отсутствуют
2	15924.13	9797.66	данные отсутствуют	данные отсутствуют
2	15924.13	9797.66	данные отсутствуют	данные отсутствуют
3	15942.36	9752.24	данные отсутствуют	данные отсутствуют
3	15942.36	9752.24	данные отсутствуют	0.3
3	15942.36	9752.24	данные отсутствуют	данные отсутствуют
3	15942.36	9752.24	данные отсутствуют	данные отсутствуют
Государственный регистратор			ФГИС ЕГРН	
полное наименование должности			подпись	
			инициалы, фамилия	

М.П.

Выписка из Единого государственного реестра недвижимости об объекте недвижимости
Сведения о частях земельного участка

Земельный участок			
(вид объекта недвижимости)			
Лист № __ Раздела 4.2	Всего листов раздела 4.2 : __	Всего разделов: __	Всего листов выписки: __
22.01.2021 № 99/2021/371322996			
Кадастровый номер:		55:36:040117:3047	

Номер точки	Координаты, м		Описание закрепления на местности	Средняя квадратическая погрешность определения координат характерных точек границы части земельного участка, м
	X	Y		
1	2	3	4	5
7	16040.45	9709.41	данные отсутствуют	данные отсутствуют
7	16040.45	9709.41	данные отсутствуют	данные отсутствуют
7	16040.45	9709.41	данные отсутствуют	0.3
7	16040.45	9709.41	данные отсутствуют	данные отсутствуют
14	16067.48	9732.24	данные отсутствуют	данные отсутствуют
14	16067.48	9732.24	данные отсутствуют	данные отсутствуют
14	16067.48	9732.24	данные отсутствуют	данные отсутствуют
14	16067.48	9732.24	данные отсутствуют	0.3
15	16066.01	9735.44	данные отсутствуют	данные отсутствуют
15	16066.01	9735.44	данные отсутствуют	данные отсутствуют
15	16066.01	9735.44	данные отсутствуют	данные отсутствуют
15	16066.01	9735.44	данные отсутствуют	0.3
16	16054.27	9747.5	данные отсутствуют	данные отсутствуют
16	16054.27	9747.5	данные отсутствуют	данные отсутствуют
16	16054.27	9747.5	данные отсутствуют	данные отсутствуют
16	16054.27	9747.5	данные отсутствуют	0.3
17	16007.86	9767.15	данные отсутствуют	данные отсутствуют

Государственный регистратор		ФГИС ЕГРН
полное наименование должности	подпись	инициалы, фамилия

М.П.

Выписка из Единого государственного реестра недвижимости об объекте недвижимости

Сведения о частях земельного участка

Земельный участок			
(вид объекта недвижимости)			
Лист № __ Раздела 4.2	Всего листов раздела 4.2 : __	Всего разделов: __	Всего листов выписки: __
22.01.2021 № 99/2021/371322996			
Кадастровый номер:		55:36:040117:3047	

Номер точки	Координаты, м		Описание закрепления на местности	Средняя квадратическая погрешность определения координат характерных точек границы части земельного участка, м
	X	Y		
1	2	3	4	5
17	16007.86	9767.15	данные отсутствуют	данные отсутствуют
17	16007.86	9767.15	данные отсутствуют	данные отсутствуют
17	16007.86	9767.15	данные отсутствуют	0.3
18	16006.53	9763.98	данные отсутствуют	данные отсутствуют
18	16006.53	9763.98	данные отсутствуют	данные отсутствуют
18	16006.53	9763.98	данные отсутствуют	данные отсутствуют
18	16006.53	9763.98	данные отсутствуют	0.3
19	15992.87	9769.73	данные отсутствуют	данные отсутствуют
19	15992.87	9769.73	данные отсутствуют	данные отсутствуют
19	15992.87	9769.73	данные отсутствуют	данные отсутствуют
19	15992.87	9769.73	данные отсутствуют	0.3
20	15994.1	9772.64	данные отсутствуют	данные отсутствуют
20	15994.1	9772.64	данные отсутствуют	данные отсутствуют
20	15994.1	9772.64	данные отсутствуют	данные отсутствуют
20	15994.1	9772.64	данные отсутствуют	0.3
21	15926	9801.61	данные отсутствуют	данные отсутствуют
21	15926	9801.61	данные отсутствуют	данные отсутствуют

Государственный регистратор		ФГИС ЕГРН
полное наименование должности	подпись	инициалы, фамилия

М.П.

Выписка из Единого государственного реестра недвижимости об объекте недвижимости

Сведения о частях земельного участка

Земельный участок			
(вид объекта недвижимости)			
Лист № __ Раздела 4.2	Всего листов раздела 4.2 : __	Всего разделов: __	Всего листов выписки: __
22.01.2021 № 99/2021/371322996			
Кадастровый номер:		55:36:040117:3047	

Номер точки	Координаты, м		Описание закрепления на местности	Средняя квадратическая погрешность определения координат характерных точек границы части земельного участка, м
	X	Y		
1	2	3	4	5
21	15926	9801.61	данные отсутствуют	данные отсутствуют
22	15926	9801.61	данные отсутствуют	данные отсутствуют
22	15926	9801.61	данные отсутствуют	данные отсутствуют
22	15926	9801.61	данные отсутствуют	данные отсутствуют
22	15926	9801.61	данные отсутствуют	данные отсутствуют
23	15925.7	9800.97	данные отсутствуют	данные отсутствуют
23	15925.7	9800.97	данные отсутствуют	данные отсутствуют
23	15925.7	9800.97	данные отсутствуют	данные отсутствуют
23	15925.7	9800.97	данные отсутствуют	данные отсутствуют
24	15925.08	9799.67	данные отсутствуют	данные отсутствуют
24	15925.08	9799.67	данные отсутствуют	данные отсутствуют
24	15925.08	9799.67	данные отсутствуют	данные отсутствуют
24	15925.08	9799.67	данные отсутствуют	данные отсутствуют
25	15924.13	9797.66	данные отсутствуют	данные отсутствуют
25	15924.13	9797.66	данные отсутствуют	данные отсутствуют
25	15924.13	9797.66	данные отсутствуют	данные отсутствуют
25	15924.13	9797.66	данные отсутствуют	данные отсутствуют

Государственный регистратор		ФГИС ЕГРН
полное наименование должности	подпись	инициалы, фамилия

М.П.

Выписка из Единого государственного реестра недвижимости об объекте недвижимости

Сведения о частях земельного участка

Земельный участок			
(вид объекта недвижимости)			
Лист № __ Раздела 4.2	Всего листов раздела 4.2 : __	Всего разделов: __	Всего листов выписки: __
22.01.2021 № 99/2021/371322996			
Кадастровый номер:		55:36:040117:3047	

Номер точки	Координаты, м		Описание закрепления на местности	Средняя квадратическая погрешность определения координат характерных точек границы части земельного участка, м
	X	Y		
1	2	3	4	5
25	15924.13	9797.66	данные отсутствуют	данные отсутствуют
25	15924.13	9797.66	данные отсутствуют	данные отсутствуют
25	15924.13	9797.66	данные отсутствуют	данные отсутствуют
25	15924.13	9797.66	данные отсутствуют	данные отсутствуют
26	15924.86	9795.83	данные отсутствуют	данные отсутствуют
26	15924.86	9795.83	данные отсутствуют	данные отсутствуют
26	15924.86	9795.83	данные отсутствуют	данные отсутствуют
26	15924.86	9795.83	данные отсутствуют	данные отсутствуют
27	15927.77	9788.57	данные отсутствуют	данные отсутствуют
27	15927.77	9788.57	данные отсутствуют	данные отсутствуют
27	15927.77	9788.57	данные отсутствуют	данные отсутствуют
27	15927.77	9788.57	данные отсутствуют	данные отсутствуют
28	16019	9749.06	данные отсутствуют	данные отсутствуют
28	16019	9749.06	данные отсутствуют	данные отсутствуют
28	16019	9749.06	данные отсутствуют	данные отсутствуют
28	16019	9749.06	данные отсутствуют	данные отсутствуют
29	16066.11	9724.96	данные отсутствуют	данные отсутствуют

Государственный регистратор		ФГИС ЕГРН
полное наименование должности	подпись	инициалы, фамилия

М.П.

Выписка из Единого государственного реестра недвижимости об объекте недвижимости
Сведения о частях земельного участка

Земельный участок			
<small>(вид объекта недвижимости)</small>			
Лист № ___ Раздела 4.2	Всего листов раздела 4.2 : ___	Всего разделов: ___	Всего листов выписки: ___
22.01.2021 № 99/2021/371322996			
Кадастровый номер:		55:36:040117:3047	

Номер точки	Координаты, м		Описание закрепления на местности	Средняя квадратическая погрешность определения координат характерных точек границы части земельного участка, м
	X	Y		
1	2	3	4	5
29	16066.11	9724.96	данные отсутствуют	данные отсутствуют
29	16066.11	9724.96	данные отсутствуют	данные отсутствуют
29	16066.11	9724.96	данные отсутствуют	данные отсутствуют
30	16067.48	9732.24	данные отсутствуют	данные отсутствуют
30	16067.48	9732.24	данные отсутствуют	данные отсутствуют
30	16067.48	9732.24	данные отсутствуют	данные отсутствуют
30	16067.48	9732.24	данные отсутствуют	данные отсутствуют
31	16066.01	9735.44	данные отсутствуют	данные отсутствуют
31	16066.01	9735.44	данные отсутствуют	данные отсутствуют
31	16066.01	9735.44	данные отсутствуют	данные отсутствуют
31	16066.01	9735.44	данные отсутствуют	данные отсутствуют
32	16054.27	9747.5	данные отсутствуют	данные отсутствуют
32	16054.27	9747.5	данные отсутствуют	данные отсутствуют
32	16054.27	9747.5	данные отсутствуют	данные отсутствуют
32	16054.27	9747.5	данные отсутствуют	данные отсутствуют
33	16007.86	9767.15	данные отсутствуют	данные отсутствуют
33	16007.86	9767.15	данные отсутствуют	данные отсутствуют
Государственный регистратор				ФГИС ЕГРН
полное наименование должности			подпись	инициалы, фамилия

М.П.

Выписка из Единого государственного реестра недвижимости об объекте недвижимости

Сведения о частях земельного участка

Земельный участок			
(вид объекта недвижимости)			
Лист № __ Раздела 4.2	Всего листов раздела 4.2 : __	Всего разделов: __	Всего листов выписки: __
22.01.2021 № 99/2021/371322996			
Кадастровый номер:		55:36:040117:3047	

Номер точки	Координаты, м		Описание закрепления на местности	Средняя квадратическая погрешность определения координат характерных точек границы части земельного участка, м
	X	Y		
1	2	3	4	5
33	16007.86	9767.15	данные отсутствуют	данные отсутствуют
33	16007.86	9767.15	данные отсутствуют	данные отсутствуют
34	16006.53	9763.98	данные отсутствуют	данные отсутствуют
34	16006.53	9763.98	данные отсутствуют	данные отсутствуют
34	16006.53	9763.98	данные отсутствуют	данные отсутствуют
34	16006.53	9763.98	данные отсутствуют	данные отсутствуют
35	15992.87	9769.73	данные отсутствуют	данные отсутствуют
35	15992.87	9769.73	данные отсутствуют	данные отсутствуют
35	15992.87	9769.73	данные отсутствуют	данные отсутствуют
35	15992.87	9769.73	данные отсутствуют	данные отсутствуют
36	15994.1	9772.64	данные отсутствуют	данные отсутствуют
36	15994.1	9772.64	данные отсутствуют	данные отсутствуют
36	15994.1	9772.64	данные отсутствуют	данные отсутствуют
36	15994.1	9772.64	данные отсутствуют	данные отсутствуют
37	15925.08	9799.67	данные отсутствуют	данные отсутствуют
37	15925.08	9799.67	данные отсутствуют	данные отсутствуют
37	15925.08	9799.67	данные отсутствуют	данные отсутствуют

Государственный регистратор		ФГИС ЕГРН
полное наименование должности	подпись	инициалы, фамилия

М.П.

Выписка из Единого государственного реестра недвижимости об объекте недвижимости

Сведения о частях земельного участка

Земельный участок			
(вид объекта недвижимости)			
Лист № __ Раздела 4.2	Всего листов раздела 4.2 : __	Всего разделов: __	Всего листов выписки: __
22.01.2021 № 99/2021/371322996			
Кадастровый номер:		55:36:040117:3047	

Номер точки	Координаты, м		Описание закрепления на местности	Средняя квадратическая погрешность определения координат характерных точек границы части земельного участка, м
	X	Y		
1	2	3	4	5
37	15925.08	9799.67	данные отсутствуют	0.3
38	15924.86	9795.83	данные отсутствуют	данные отсутствуют
38	15924.86	9795.83	данные отсутствуют	данные отсутствуют
38	15924.86	9795.83	данные отсутствуют	данные отсутствуют
38	15924.86	9795.83	данные отсутствуют	0.3
39	15927.77	9788.57	данные отсутствуют	данные отсутствуют
39	15927.77	9788.57	данные отсутствуют	данные отсутствуют
39	15927.77	9788.57	данные отсутствуют	данные отсутствуют
39	15927.77	9788.57	данные отсутствуют	0.3
40	16019	9749.06	данные отсутствуют	данные отсутствуют
40	16019	9749.06	данные отсутствуют	данные отсутствуют
40	16019	9749.06	данные отсутствуют	данные отсутствуют
41	16066.11	9724.96	данные отсутствуют	данные отсутствуют
41	16066.11	9724.96	данные отсутствуют	данные отсутствуют
41	16066.11	9724.96	данные отсутствуют	данные отсутствуют
41	16066.11	9724.96	данные отсутствуют	0.3
42	15926	9801.61	данные отсутствуют	0.1

Государственный регистратор		ФГИС ЕГРН
полное наименование должности	подпись	инициалы, фамилия

М.П.

Выписка из Единого государственного реестра недвижимости об объекте недвижимости

Сведения о частях земельного участка

Земельный участок			
(вид объекта недвижимости)			
Лист № ___ Раздела 4.2	Всего листов раздела 4.2 : ___	Всего разделов: ___	Всего листов выписки: ___
22.01.2021 № 99/2021/371322996			
Кадастровый номер:		55:36:040117:3047	

Номер точки	Координаты, м		Описание закрепления на местности	Средняя квадратическая погрешность определения координат характерных точек границы части земельного участка, м
	X	Y		
1	2	3	4	5
43	16019	9749.06	данные отсутствуют	0.3
44	15942.63	9752.27	данные отсутствуют	данные отсутствуют
44	15942.63	9752.27	данные отсутствуют	данные отсутствуют
44	15942.63	9752.27	данные отсутствуют	данные отсутствуют
44	15942.63	9752.27	данные отсутствуют	данные отсутствуют
45	15935.31	9769.81	данные отсутствуют	данные отсутствуют
45	15935.31	9769.81	данные отсутствуют	данные отсутствуют
45	15935.31	9769.81	данные отсутствуют	данные отсутствуют
45	15935.31	9769.81	данные отсутствуют	данные отсутствуют
46	15942.36	9752.24	данные отсутствуют	данные отсутствуют
46	15942.36	9752.24	данные отсутствуют	данные отсутствуют
46	15942.36	9752.24	данные отсутствуют	данные отсутствуют
46	15942.36	9752.24	данные отсутствуют	данные отсутствуют
47	15927.32	9789.7	данные отсутствуют	данные отсутствуют
47	15927.32	9789.7	данные отсутствуют	данные отсутствуют
47	15927.32	9789.7	данные отсутствуют	данные отсутствуют
47	15927.32	9789.7	данные отсутствуют	данные отсутствуют

Государственный регистратор		ФГИС ЕГРН
полное наименование должности	подпись	инициалы, фамилия

М.П.

Выписка из Единого государственного реестра недвижимости об объекте недвижимости

Сведения о частях земельного участка

Земельный участок			
(вид объекта недвижимости)			
Лист № ___ Раздела 4.2	Всего листов раздела 4.2 : ___	Всего разделов: ___	Всего листов выписки: ___
22.01.2021 № 99/2021/371322996			
Кадастровый номер:		55:36:040117:3047	

Номер точки	Координаты, м		Описание закрепления на местности	Средняя квадратическая погрешность определения координат характерных точек границы части земельного участка, м
	X	Y		
1	2	3	4	5
48	15924.55	9798.55	данные отсутствуют	данные отсутствуют
48	15924.55	9798.55	данные отсутствуют	данные отсутствуют
48	15924.55	9798.55	данные отсутствуют	данные отсутствуют
48	15924.55	9798.55	данные отсутствуют	данные отсутствуют
49	15942.63	9752.27	данные отсутствуют	данные отсутствуют
49	15942.63	9752.27	данные отсутствуют	данные отсутствуют
49	15942.63	9752.27	данные отсутствуют	данные отсутствуют
49	15942.63	9752.27	данные отсутствуют	данные отсутствуют
50	15935.31	9769.81	данные отсутствуют	данные отсутствуют
50	15935.31	9769.81	данные отсутствуют	данные отсутствуют
50	15935.31	9769.81	данные отсутствуют	данные отсутствуют
50	15935.31	9769.81	данные отсутствуют	данные отсутствуют
51	15927.32	9789.7	данные отсутствуют	данные отсутствуют
51	15927.32	9789.7	данные отсутствуют	данные отсутствуют
51	15927.32	9789.7	данные отсутствуют	данные отсутствуют
51	15927.32	9789.7	данные отсутствуют	данные отсутствуют
52	15924.55	9798.55	данные отсутствуют	данные отсутствуют
Государственный регистратор				ФГИС ЕГРН
полное наименование должности			подпись	инициалы, фамилия

М.П.

Выписка из Единого государственного реестра недвижимости об объекте недвижимости

Сведения о частях земельного участка

Земельный участок			
(вид объекта недвижимости)			
Лист № __ Раздела 4.2	Всего листов раздела 4.2 : __	Всего разделов: __	Всего листов выписки: __
22.01.2021 № 99/2021/371322996			
Кадастровый номер:		55:36:040117:3047	

Номер точки	Координаты, м		Описание закрепления на местности	Средняя квадратическая погрешность определения координат характерных точек границы части земельного участка, м
	X	Y		
1	2	3	4	5
52	15924.55	9798.55	данные отсутствуют	данные отсутствуют
52	15924.55	9798.55	данные отсутствуют	данные отсутствуют
52	15924.55	9798.55	данные отсутствуют	данные отсутствуют
53	16040.9	9709.25	данные отсутствуют	данные отсутствуют
53	16040.9	9709.25	данные отсутствуют	данные отсутствуют
53	16040.9	9709.25	данные отсутствуют	данные отсутствуют
53	16040.9	9709.25	данные отсутствуют	данные отсутствуют
54	16026.42	9715.59	данные отсутствуют	данные отсутствуют
54	16026.42	9715.59	данные отсутствуют	данные отсутствуют
54	16026.42	9715.59	данные отсутствуют	данные отсутствуют
54	16026.42	9715.59	данные отсутствуют	данные отсутствуют
55	16020.67	9718.18	данные отсутствуют	данные отсутствуют
55	16020.67	9718.18	данные отсутствуют	данные отсутствуют
55	16020.67	9718.18	данные отсутствуют	данные отсутствуют
55	16020.67	9718.18	данные отсутствуют	данные отсутствуют
56	16021.19	9720.44	данные отсутствуют	данные отсутствуют
56	16021.19	9720.44	данные отсутствуют	данные отсутствуют

Государственный регистратор		ФГИС ЕГРН
полное наименование должности	подпись	инициалы, фамилия

М.П.

Выписка из Единого государственного реестра недвижимости об объекте недвижимости
Сведения о частях земельного участка

Земельный участок			
(вид объекта недвижимости)			
Лист № __ Раздела 4.2	Всего листов раздела 4.2 : __	Всего разделов: __	Всего листов выписки: __
22.01.2021 № 99/2021/371322996			
Кадастровый номер:		55:36:040117:3047	

Номер точки	Координаты, м		Описание закрепления на местности	Средняя квадратическая погрешность определения координат характерных точек границы части земельного участка, м
	X	Y		
1	2	3	4	5
56	16021.19	9720.44	данные отсутствуют	данные отсутствуют
56	16021.19	9720.44	данные отсутствуют	данные отсутствуют
57	16006.67	9726.65	данные отсутствуют	данные отсутствуют
57	16006.67	9726.65	данные отсутствуют	данные отсутствуют
57	16006.67	9726.65	данные отсутствуют	данные отсутствуют
57	16006.67	9726.65	данные отсутствуют	данные отсутствуют
57	16006.67	9726.65	данные отсутствуют	данные отсутствуют
58	16007.66	9724.06	данные отсутствуют	данные отсутствуют
58	16007.66	9724.06	данные отсутствуют	данные отсутствуют
58	16007.66	9724.06	данные отсутствуют	данные отсутствуют
58	16007.66	9724.06	данные отсутствуют	данные отсутствуют
59	16018.87	9719.26	данные отсутствуют	данные отсутствуют
59	16018.87	9719.26	данные отсутствуют	данные отсутствуют
59	16018.87	9719.26	данные отсутствуют	данные отсутствуют
59	16018.87	9719.26	данные отсутствуют	данные отсутствуют
60	16018.73	9718.66	данные отсутствуют	данные отсутствуют
60	16018.73	9718.66	данные отсутствуют	данные отсутствуют
60	16018.73	9718.66	данные отсутствуют	данные отсутствуют

Государственный регистратор		ФГИС ЕГРН
полное наименование должности	подпись	инициалы, фамилия

М.П.

Выписка из Единого государственного реестра недвижимости об объекте недвижимости

Сведения о частях земельного участка

Земельный участок			
(вид объекта недвижимости)			
Лист № __ Раздела 4.2	Всего листов раздела 4.2 : __	Всего разделов: __	Всего листов выписки: __
22.01.2021 № 99/2021/371322996			
Кадастровый номер:		55:36:040117:3047	

Номер точки	Координаты, м		Описание закрепления на местности	Средняя квадратическая погрешность определения координат характерных точек границы части земельного участка, м
	X	Y		
1	2	3	4	5
60	16018.73	9718.66	данные отсутствуют	данные отсутствуют
61	16040.45	9709.41	данные отсутствуют	данные отсутствуют
61	16040.45	9709.41	данные отсутствуют	данные отсутствуют
61	16040.45	9709.41	данные отсутствуют	данные отсутствуют
61	16040.45	9709.41	данные отсутствуют	данные отсутствуют
62	16040.9	9709.25	данные отсутствуют	данные отсутствуют
62	16040.9	9709.25	данные отсутствуют	данные отсутствуют
62	16040.9	9709.25	данные отсутствуют	данные отсутствуют
62	16040.9	9709.25	данные отсутствуют	данные отсутствуют
63	16026.42	9715.59	данные отсутствуют	данные отсутствуют
63	16026.42	9715.59	данные отсутствуют	данные отсутствуют
63	16026.42	9715.59	данные отсутствуют	0.1
63	16026.42	9715.59	данные отсутствуют	данные отсутствуют
64	16020.67	9718.18	данные отсутствуют	данные отсутствуют
64	16020.67	9718.18	данные отсутствуют	данные отсутствуют
64	16020.67	9718.18	данные отсутствуют	0.1
64	16020.67	9718.18	данные отсутствуют	данные отсутствуют
Государственный регистратор				ФГИС ЕГРН
полное наименование должности			подпись	инициалы, фамилия

М.П.

Выписка из Единого государственного реестра недвижимости об объекте недвижимости

Сведения о частях земельного участка

Земельный участок			
(вид объекта недвижимости)			
Лист № __ Раздела 4.2	Всего листов раздела 4.2 : __	Всего разделов: __	Всего листов выписки: __
22.01.2021 № 99/2021/371322996			
Кадастровый номер:		55:36:040117:3047	

Номер точки	Координаты, м		Описание закрепления на местности	Средняя квадратическая погрешность определения координат характерных точек границы части земельного участка, м
	X	Y		
1	2	3	4	5
65	16021.19	9720.44	данные отсутствуют	данные отсутствуют
65	16021.19	9720.44	данные отсутствуют	данные отсутствуют
65	16021.19	9720.44	данные отсутствуют	0.1
65	16021.19	9720.44	данные отсутствуют	данные отсутствуют
66	16006.67	9726.65	данные отсутствуют	данные отсутствуют
66	16006.67	9726.65	данные отсутствуют	данные отсутствуют
66	16006.67	9726.65	данные отсутствуют	данные отсутствуют
66	16006.67	9726.65	данные отсутствуют	данные отсутствуют
67	16007.66	9724.06	данные отсутствуют	данные отсутствуют
67	16007.66	9724.06	данные отсутствуют	данные отсутствуют
67	16007.66	9724.06	данные отсутствуют	данные отсутствуют
67	16007.66	9724.06	данные отсутствуют	данные отсутствуют
68	16018.87	9719.26	данные отсутствуют	данные отсутствуют
68	16018.87	9719.26	данные отсутствуют	данные отсутствуют
68	16018.87	9719.26	данные отсутствуют	0.1
68	16018.87	9719.26	данные отсутствуют	данные отсутствуют
69	16018.73	9718.66	данные отсутствуют	данные отсутствуют

Государственный регистратор		ФГИС ЕГРН
полное наименование должности	подпись	инициалы, фамилия

М.П.

Выписка из Единого государственного реестра недвижимости об объекте недвижимости

Сведения о частях земельного участка

Земельный участок			
(вид объекта недвижимости)			
Лист № ___ Раздела 4.2	Всего листов раздела 4.2 : ___	Всего разделов: ___	Всего листов выписки: ___
22.01.2021 № 99/2021/371322996			
Кадастровый номер:		55:36:040117:3047	

Номер точки	Координаты, м		Описание закрепления на местности	Средняя квадратическая погрешность определения координат характерных точек границы части земельного участка, м
	X	Y		
1	2	3	4	5
69	16018.73	9718.66	данные отсутствуют	данные отсутствуют
69	16018.73	9718.66	данные отсутствуют	данные отсутствуют
69	16018.73	9718.66	данные отсутствуют	данные отсутствуют

Государственный регистратор		ФГИС ЕГРН
полное наименование должности	подпись	инициалы, фамилия

М.П.

Выписка из Единого государственного реестра недвижимости об объекте недвижимости
Сведения о частях земельного участка

Земельный участок				
(вид объекта недвижимости)				
Лист № __ Раздела 4.2		Всего листов раздела 4.2 : __		Всего разделов: __
Всего листов выписки: __				
22.01.2021 № 99/2021/371322996				
Кадастровый номер:			55:36:040117:3047	
Сведения о характерных точках границы части (частей) земельного участка				
Учетный номер части: 3				
Система координат: МСК-48				
Зона №				
Номер точки	Координаты, м		Описание закрепления на местности	Средняя квадратическая погрешность определения координат характерных точек границы части земельного участка, м
	X	Y		
1	2	3	4	5
1	15925.7	9800.97	данные отсутствуют	данные отсутствуют
1	15925.7	9800.97	данные отсутствуют	данные отсутствуют
1	15925.7	9800.97	данные отсутствуют	данные отсутствуют
1	15925.7	9800.97	данные отсутствуют	0.1
2	15924.13	9797.66	данные отсутствуют	данные отсутствуют
2	15924.13	9797.66	данные отсутствуют	данные отсутствуют
2	15924.13	9797.66	данные отсутствуют	данные отсутствуют
2	15924.13	9797.66	данные отсутствуют	0.3
2	15924.13	9797.66	данные отсутствуют	данные отсутствуют
2	15924.13	9797.66	данные отсутствуют	0.3
2	15924.13	9797.66	данные отсутствуют	данные отсутствуют
2	15924.13	9797.66	данные отсутствуют	данные отсутствуют
2	15924.13	9797.66	данные отсутствуют	данные отсутствуют
3	15942.36	9752.24	данные отсутствуют	данные отсутствуют
3	15942.36	9752.24	данные отсутствуют	0.3
3	15942.36	9752.24	данные отсутствуют	данные отсутствуют
3	15942.36	9752.24	данные отсутствуют	данные отсутствуют
Государственный регистратор			ФГИС ЕГРН	
полное наименование должности			подпись	
			инициалы, фамилия	

М.П.

Выписка из Единого государственного реестра недвижимости об объекте недвижимости
Сведения о частях земельного участка

Земельный участок			
(вид объекта недвижимости)			
Лист № __ Раздела 4.2	Всего листов раздела 4.2 : __	Всего разделов: __	Всего листов выписки: __
22.01.2021 № 99/2021/371322996			
Кадастровый номер:		55:36:040117:3047	

Номер точки	Координаты, м		Описание закрепления на местности	Средняя квадратическая погрешность определения координат характерных точек границы части земельного участка, м
	X	Y		
1	2	3	4	5
7	16040.45	9709.41	данные отсутствуют	данные отсутствуют
7	16040.45	9709.41	данные отсутствуют	данные отсутствуют
7	16040.45	9709.41	данные отсутствуют	0.3
7	16040.45	9709.41	данные отсутствуют	данные отсутствуют
14	16067.48	9732.24	данные отсутствуют	данные отсутствуют
14	16067.48	9732.24	данные отсутствуют	данные отсутствуют
14	16067.48	9732.24	данные отсутствуют	данные отсутствуют
14	16067.48	9732.24	данные отсутствуют	0.3
15	16066.01	9735.44	данные отсутствуют	данные отсутствуют
15	16066.01	9735.44	данные отсутствуют	данные отсутствуют
15	16066.01	9735.44	данные отсутствуют	данные отсутствуют
15	16066.01	9735.44	данные отсутствуют	0.3
16	16054.27	9747.5	данные отсутствуют	данные отсутствуют
16	16054.27	9747.5	данные отсутствуют	данные отсутствуют
16	16054.27	9747.5	данные отсутствуют	данные отсутствуют
16	16054.27	9747.5	данные отсутствуют	0.3
17	16007.86	9767.15	данные отсутствуют	данные отсутствуют

Государственный регистратор		ФГИС ЕГРН
полное наименование должности	подпись	инициалы, фамилия

М.П.

Выписка из Единого государственного реестра недвижимости об объекте недвижимости

Сведения о частях земельного участка

Земельный участок			
(вид объекта недвижимости)			
Лист № __ Раздела 4.2	Всего листов раздела 4.2 : __	Всего разделов: __	Всего листов выписки: __
22.01.2021 № 99/2021/371322996			
Кадастровый номер:		55:36:040117:3047	

Номер точки	Координаты, м		Описание закрепления на местности	Средняя квадратическая погрешность определения координат характерных точек границы части земельного участка, м
	X	Y		
1	2	3	4	5
17	16007.86	9767.15	данные отсутствуют	данные отсутствуют
17	16007.86	9767.15	данные отсутствуют	данные отсутствуют
17	16007.86	9767.15	данные отсутствуют	0.3
18	16006.53	9763.98	данные отсутствуют	данные отсутствуют
18	16006.53	9763.98	данные отсутствуют	данные отсутствуют
18	16006.53	9763.98	данные отсутствуют	данные отсутствуют
18	16006.53	9763.98	данные отсутствуют	0.3
19	15992.87	9769.73	данные отсутствуют	данные отсутствуют
19	15992.87	9769.73	данные отсутствуют	данные отсутствуют
19	15992.87	9769.73	данные отсутствуют	данные отсутствуют
19	15992.87	9769.73	данные отсутствуют	0.3
20	15994.1	9772.64	данные отсутствуют	данные отсутствуют
20	15994.1	9772.64	данные отсутствуют	данные отсутствуют
20	15994.1	9772.64	данные отсутствуют	данные отсутствуют
20	15994.1	9772.64	данные отсутствуют	0.3
21	15926	9801.61	данные отсутствуют	данные отсутствуют
21	15926	9801.61	данные отсутствуют	данные отсутствуют

Государственный регистратор		ФГИС ЕГРН
полное наименование должности	подпись	инициалы, фамилия

М.П.

Выписка из Единого государственного реестра недвижимости об объекте недвижимости

Сведения о частях земельного участка

Земельный участок			
(вид объекта недвижимости)			
Лист № __ Раздела 4.2	Всего листов раздела 4.2 : __	Всего разделов: __	Всего листов выписки: __
22.01.2021 № 99/2021/371322996			
Кадастровый номер:		55:36:040117:3047	

Номер точки	Координаты, м		Описание закрепления на местности	Средняя квадратическая погрешность определения координат характерных точек границы части земельного участка, м
	X	Y		
1	2	3	4	5
21	15926	9801.61	данные отсутствуют	данные отсутствуют
22	15926	9801.61	данные отсутствуют	данные отсутствуют
22	15926	9801.61	данные отсутствуют	данные отсутствуют
22	15926	9801.61	данные отсутствуют	данные отсутствуют
22	15926	9801.61	данные отсутствуют	данные отсутствуют
23	15925.7	9800.97	данные отсутствуют	данные отсутствуют
23	15925.7	9800.97	данные отсутствуют	данные отсутствуют
23	15925.7	9800.97	данные отсутствуют	данные отсутствуют
23	15925.7	9800.97	данные отсутствуют	данные отсутствуют
24	15925.08	9799.67	данные отсутствуют	данные отсутствуют
24	15925.08	9799.67	данные отсутствуют	данные отсутствуют
24	15925.08	9799.67	данные отсутствуют	данные отсутствуют
24	15925.08	9799.67	данные отсутствуют	данные отсутствуют
25	15924.13	9797.66	данные отсутствуют	данные отсутствуют
25	15924.13	9797.66	данные отсутствуют	данные отсутствуют
25	15924.13	9797.66	данные отсутствуют	данные отсутствуют
25	15924.13	9797.66	данные отсутствуют	данные отсутствуют

Государственный регистратор		ФГИС ЕГРН
полное наименование должности	подпись	инициалы, фамилия

М.П.

Выписка из Единого государственного реестра недвижимости об объекте недвижимости

Сведения о частях земельного участка

Земельный участок			
(вид объекта недвижимости)			
Лист № __ Раздела 4.2	Всего листов раздела 4.2 : __	Всего разделов: __	Всего листов выписки: __
22.01.2021 № 99/2021/371322996			
Кадастровый номер:		55:36:040117:3047	

Номер точки	Координаты, м		Описание закрепления на местности	Средняя квадратическая погрешность определения координат характерных точек границы части земельного участка, м
	X	Y		
1	2	3	4	5
25	15924.13	9797.66	данные отсутствуют	данные отсутствуют
25	15924.13	9797.66	данные отсутствуют	данные отсутствуют
25	15924.13	9797.66	данные отсутствуют	данные отсутствуют
25	15924.13	9797.66	данные отсутствуют	данные отсутствуют
26	15924.86	9795.83	данные отсутствуют	данные отсутствуют
26	15924.86	9795.83	данные отсутствуют	данные отсутствуют
26	15924.86	9795.83	данные отсутствуют	данные отсутствуют
26	15924.86	9795.83	данные отсутствуют	данные отсутствуют
27	15927.77	9788.57	данные отсутствуют	данные отсутствуют
27	15927.77	9788.57	данные отсутствуют	данные отсутствуют
27	15927.77	9788.57	данные отсутствуют	данные отсутствуют
27	15927.77	9788.57	данные отсутствуют	данные отсутствуют
28	16019	9749.06	данные отсутствуют	данные отсутствуют
28	16019	9749.06	данные отсутствуют	данные отсутствуют
28	16019	9749.06	данные отсутствуют	данные отсутствуют
28	16019	9749.06	данные отсутствуют	данные отсутствуют
29	16066.11	9724.96	данные отсутствуют	данные отсутствуют
Государственный регистратор				ФГИС ЕГРН
полное наименование должности			подпись	инициалы, фамилия

М.П.

Выписка из Единого государственного реестра недвижимости об объекте недвижимости

Сведения о частях земельного участка

Земельный участок			
(вид объекта недвижимости)			
Лист № __ Раздела 4.2	Всего листов раздела 4.2 : __	Всего разделов: __	Всего листов выписки: __
22.01.2021 № 99/2021/371322996			
Кадастровый номер:		55:36:040117:3047	

Номер точки	Координаты, м		Описание закрепления на местности	Средняя квадратическая погрешность определения координат характерных точек границы части земельного участка, м
	X	Y		
1	2	3	4	5
29	16066.11	9724.96	данные отсутствуют	данные отсутствуют
29	16066.11	9724.96	данные отсутствуют	данные отсутствуют
29	16066.11	9724.96	данные отсутствуют	данные отсутствуют
30	16067.48	9732.24	данные отсутствуют	данные отсутствуют
30	16067.48	9732.24	данные отсутствуют	данные отсутствуют
30	16067.48	9732.24	данные отсутствуют	данные отсутствуют
30	16067.48	9732.24	данные отсутствуют	данные отсутствуют
31	16066.01	9735.44	данные отсутствуют	данные отсутствуют
31	16066.01	9735.44	данные отсутствуют	данные отсутствуют
31	16066.01	9735.44	данные отсутствуют	данные отсутствуют
31	16066.01	9735.44	данные отсутствуют	данные отсутствуют
32	16054.27	9747.5	данные отсутствуют	данные отсутствуют
32	16054.27	9747.5	данные отсутствуют	данные отсутствуют
32	16054.27	9747.5	данные отсутствуют	данные отсутствуют
32	16054.27	9747.5	данные отсутствуют	данные отсутствуют
33	16007.86	9767.15	данные отсутствуют	данные отсутствуют
33	16007.86	9767.15	данные отсутствуют	данные отсутствуют
Государственный регистратор				ФГИС ЕГРН
полное наименование должности			подпись	инициалы, фамилия

М.П.

Выписка из Единого государственного реестра недвижимости об объекте недвижимости

Сведения о частях земельного участка

Земельный участок			
(вид объекта недвижимости)			
Лист № __ Раздела 4.2	Всего листов раздела 4.2 : __	Всего разделов: __	Всего листов выписки: __
22.01.2021 № 99/2021/371322996			
Кадастровый номер:		55:36:040117:3047	

Номер точки	Координаты, м		Описание закрепления на местности	Средняя квадратическая погрешность определения координат характерных точек границы части земельного участка, м
	X	Y		
1	2	3	4	5
33	16007.86	9767.15	данные отсутствуют	данные отсутствуют
33	16007.86	9767.15	данные отсутствуют	данные отсутствуют
34	16006.53	9763.98	данные отсутствуют	данные отсутствуют
34	16006.53	9763.98	данные отсутствуют	данные отсутствуют
34	16006.53	9763.98	данные отсутствуют	данные отсутствуют
34	16006.53	9763.98	данные отсутствуют	данные отсутствуют
35	15992.87	9769.73	данные отсутствуют	данные отсутствуют
35	15992.87	9769.73	данные отсутствуют	данные отсутствуют
35	15992.87	9769.73	данные отсутствуют	данные отсутствуют
35	15992.87	9769.73	данные отсутствуют	данные отсутствуют
36	15994.1	9772.64	данные отсутствуют	данные отсутствуют
36	15994.1	9772.64	данные отсутствуют	данные отсутствуют
36	15994.1	9772.64	данные отсутствуют	данные отсутствуют
36	15994.1	9772.64	данные отсутствуют	данные отсутствуют
37	15925.08	9799.67	данные отсутствуют	данные отсутствуют
37	15925.08	9799.67	данные отсутствуют	данные отсутствуют
37	15925.08	9799.67	данные отсутствуют	данные отсутствуют

Государственный регистратор		ФГИС ЕГРН
полное наименование должности	подпись	инициалы, фамилия

М.П.

Выписка из Единого государственного реестра недвижимости об объекте недвижимости

Сведения о частях земельного участка

Земельный участок			
(вид объекта недвижимости)			
Лист № __ Раздела 4.2	Всего листов раздела 4.2 : __	Всего разделов: __	Всего листов выписки: __
22.01.2021 № 99/2021/371322996			
Кадастровый номер:		55:36:040117:3047	

Номер точки	Координаты, м		Описание закрепления на местности	Средняя квадратическая погрешность определения координат характерных точек границы части земельного участка, м
	X	Y		
1	2	3	4	5
37	15925.08	9799.67	данные отсутствуют	0.3
38	15924.86	9795.83	данные отсутствуют	данные отсутствуют
38	15924.86	9795.83	данные отсутствуют	данные отсутствуют
38	15924.86	9795.83	данные отсутствуют	данные отсутствуют
38	15924.86	9795.83	данные отсутствуют	0.3
39	15927.77	9788.57	данные отсутствуют	данные отсутствуют
39	15927.77	9788.57	данные отсутствуют	данные отсутствуют
39	15927.77	9788.57	данные отсутствуют	данные отсутствуют
39	15927.77	9788.57	данные отсутствуют	0.3
40	16019	9749.06	данные отсутствуют	данные отсутствуют
40	16019	9749.06	данные отсутствуют	данные отсутствуют
40	16019	9749.06	данные отсутствуют	данные отсутствуют
41	16066.11	9724.96	данные отсутствуют	данные отсутствуют
41	16066.11	9724.96	данные отсутствуют	данные отсутствуют
41	16066.11	9724.96	данные отсутствуют	данные отсутствуют
41	16066.11	9724.96	данные отсутствуют	0.3
42	15926	9801.61	данные отсутствуют	0.1

Государственный регистратор		ФГИС ЕГРН
полное наименование должности	подпись	инициалы, фамилия

М.П.

Выписка из Единого государственного реестра недвижимости об объекте недвижимости

Сведения о частях земельного участка

Земельный участок			
(вид объекта недвижимости)			
Лист № ___ Раздела 4.2	Всего листов раздела 4.2 : ___	Всего разделов: ___	Всего листов выписки: ___
22.01.2021 № 99/2021/371322996			
Кадастровый номер:		55:36:040117:3047	

Номер точки	Координаты, м		Описание закрепления на местности	Средняя квадратическая погрешность определения координат характерных точек границы части земельного участка, м
	X	Y		
1	2	3	4	5
43	16019	9749.06	данные отсутствуют	0.3
44	15942.63	9752.27	данные отсутствуют	данные отсутствуют
44	15942.63	9752.27	данные отсутствуют	данные отсутствуют
44	15942.63	9752.27	данные отсутствуют	данные отсутствуют
44	15942.63	9752.27	данные отсутствуют	данные отсутствуют
45	15935.31	9769.81	данные отсутствуют	данные отсутствуют
45	15935.31	9769.81	данные отсутствуют	данные отсутствуют
45	15935.31	9769.81	данные отсутствуют	данные отсутствуют
45	15935.31	9769.81	данные отсутствуют	данные отсутствуют
46	15942.36	9752.24	данные отсутствуют	данные отсутствуют
46	15942.36	9752.24	данные отсутствуют	данные отсутствуют
46	15942.36	9752.24	данные отсутствуют	данные отсутствуют
46	15942.36	9752.24	данные отсутствуют	данные отсутствуют
47	15927.32	9789.7	данные отсутствуют	данные отсутствуют
47	15927.32	9789.7	данные отсутствуют	данные отсутствуют
47	15927.32	9789.7	данные отсутствуют	данные отсутствуют
47	15927.32	9789.7	данные отсутствуют	данные отсутствуют

Государственный регистратор		ФГИС ЕГРН
полное наименование должности	подпись	инициалы, фамилия

М.П.

Выписка из Единого государственного реестра недвижимости об объекте недвижимости

Сведения о частях земельного участка

Земельный участок			
(вид объекта недвижимости)			
Лист № ___ Раздела 4.2	Всего листов раздела 4.2 : ___	Всего разделов: ___	Всего листов выписки: ___
22.01.2021 № 99/2021/371322996			
Кадастровый номер:		55:36:040117:3047	

Номер точки	Координаты, м		Описание закрепления на местности	Средняя квадратическая погрешность определения координат характерных точек границы части земельного участка, м
	X	Y		
1	2	3	4	5
48	15924.55	9798.55	данные отсутствуют	данные отсутствуют
48	15924.55	9798.55	данные отсутствуют	данные отсутствуют
48	15924.55	9798.55	данные отсутствуют	данные отсутствуют
48	15924.55	9798.55	данные отсутствуют	данные отсутствуют
49	15942.63	9752.27	данные отсутствуют	данные отсутствуют
49	15942.63	9752.27	данные отсутствуют	данные отсутствуют
49	15942.63	9752.27	данные отсутствуют	данные отсутствуют
49	15942.63	9752.27	данные отсутствуют	данные отсутствуют
50	15935.31	9769.81	данные отсутствуют	данные отсутствуют
50	15935.31	9769.81	данные отсутствуют	данные отсутствуют
50	15935.31	9769.81	данные отсутствуют	данные отсутствуют
50	15935.31	9769.81	данные отсутствуют	данные отсутствуют
51	15927.32	9789.7	данные отсутствуют	данные отсутствуют
51	15927.32	9789.7	данные отсутствуют	данные отсутствуют
51	15927.32	9789.7	данные отсутствуют	данные отсутствуют
51	15927.32	9789.7	данные отсутствуют	данные отсутствуют
52	15924.55	9798.55	данные отсутствуют	данные отсутствуют
Государственный регистратор				ФГИС ЕГРН
полное наименование должности			подпись	инициалы, фамилия

М.П.

Выписка из Единого государственного реестра недвижимости об объекте недвижимости
Сведения о частях земельного участка

Земельный участок			
(вид объекта недвижимости)			
Лист № __ Раздела 4.2	Всего листов раздела 4.2 : __	Всего разделов: __	Всего листов выписки: __
22.01.2021 № 99/2021/371322996			
Кадастровый номер:		55:36:040117:3047	

Номер точки	Координаты, м		Описание закрепления на местности	Средняя квадратическая погрешность определения координат характерных точек границы части земельного участка, м
	X	Y		
1	2	3	4	5
52	15924.55	9798.55	данные отсутствуют	данные отсутствуют
52	15924.55	9798.55	данные отсутствуют	данные отсутствуют
52	15924.55	9798.55	данные отсутствуют	данные отсутствуют
53	16040.9	9709.25	данные отсутствуют	данные отсутствуют
53	16040.9	9709.25	данные отсутствуют	данные отсутствуют
53	16040.9	9709.25	данные отсутствуют	данные отсутствуют
53	16040.9	9709.25	данные отсутствуют	данные отсутствуют
54	16026.42	9715.59	данные отсутствуют	данные отсутствуют
54	16026.42	9715.59	данные отсутствуют	данные отсутствуют
54	16026.42	9715.59	данные отсутствуют	данные отсутствуют
54	16026.42	9715.59	данные отсутствуют	данные отсутствуют
55	16020.67	9718.18	данные отсутствуют	данные отсутствуют
55	16020.67	9718.18	данные отсутствуют	данные отсутствуют
55	16020.67	9718.18	данные отсутствуют	данные отсутствуют
55	16020.67	9718.18	данные отсутствуют	данные отсутствуют
56	16021.19	9720.44	данные отсутствуют	данные отсутствуют
56	16021.19	9720.44	данные отсутствуют	данные отсутствуют

Государственный регистратор		ФГИС ЕГРН
полное наименование должности	подпись	инициалы, фамилия

М.П.

Выписка из Единого государственного реестра недвижимости об объекте недвижимости
Сведения о частях земельного участка

Земельный участок			
(вид объекта недвижимости)			
Лист № __ Раздела 4.2	Всего листов раздела 4.2 : __	Всего разделов: __	Всего листов выписки: __
22.01.2021 № 99/2021/371322996			
Кадастровый номер:		55:36:040117:3047	

Номер точки	Координаты, м		Описание закрепления на местности	Средняя квадратическая погрешность определения координат характерных точек границы части земельного участка, м
	X	Y		
1	2	3	4	5
56	16021.19	9720.44	данные отсутствуют	данные отсутствуют
56	16021.19	9720.44	данные отсутствуют	данные отсутствуют
57	16006.67	9726.65	данные отсутствуют	данные отсутствуют
57	16006.67	9726.65	данные отсутствуют	данные отсутствуют
57	16006.67	9726.65	данные отсутствуют	данные отсутствуют
57	16006.67	9726.65	данные отсутствуют	данные отсутствуют
57	16006.67	9726.65	данные отсутствуют	данные отсутствуют
58	16007.66	9724.06	данные отсутствуют	данные отсутствуют
58	16007.66	9724.06	данные отсутствуют	данные отсутствуют
58	16007.66	9724.06	данные отсутствуют	данные отсутствуют
58	16007.66	9724.06	данные отсутствуют	данные отсутствуют
59	16018.87	9719.26	данные отсутствуют	данные отсутствуют
59	16018.87	9719.26	данные отсутствуют	данные отсутствуют
59	16018.87	9719.26	данные отсутствуют	данные отсутствуют
59	16018.87	9719.26	данные отсутствуют	данные отсутствуют
60	16018.73	9718.66	данные отсутствуют	данные отсутствуют
60	16018.73	9718.66	данные отсутствуют	данные отсутствуют
60	16018.73	9718.66	данные отсутствуют	данные отсутствуют

Государственный регистратор		ФГИС ЕГРН
полное наименование должности	подпись	инициалы, фамилия

М.П.

Выписка из Единого государственного реестра недвижимости об объекте недвижимости

Сведения о частях земельного участка

Земельный участок			
(вид объекта недвижимости)			
Лист № __ Раздела 4.2	Всего листов раздела 4.2 : __	Всего разделов: __	Всего листов выписки: __
22.01.2021 № 99/2021/371322996			
Кадастровый номер:		55:36:040117:3047	

Номер точки	Координаты, м		Описание закрепления на местности	Средняя квадратическая погрешность определения координат характерных точек границы части земельного участка, м
	X	Y		
1	2	3	4	5
60	16018.73	9718.66	данные отсутствуют	данные отсутствуют
61	16040.45	9709.41	данные отсутствуют	данные отсутствуют
61	16040.45	9709.41	данные отсутствуют	данные отсутствуют
61	16040.45	9709.41	данные отсутствуют	данные отсутствуют
61	16040.45	9709.41	данные отсутствуют	данные отсутствуют
62	16040.9	9709.25	данные отсутствуют	данные отсутствуют
62	16040.9	9709.25	данные отсутствуют	данные отсутствуют
62	16040.9	9709.25	данные отсутствуют	данные отсутствуют
62	16040.9	9709.25	данные отсутствуют	данные отсутствуют
63	16026.42	9715.59	данные отсутствуют	данные отсутствуют
63	16026.42	9715.59	данные отсутствуют	данные отсутствуют
63	16026.42	9715.59	данные отсутствуют	0.1
63	16026.42	9715.59	данные отсутствуют	данные отсутствуют
64	16020.67	9718.18	данные отсутствуют	данные отсутствуют
64	16020.67	9718.18	данные отсутствуют	данные отсутствуют
64	16020.67	9718.18	данные отсутствуют	0.1
64	16020.67	9718.18	данные отсутствуют	данные отсутствуют
Государственный регистратор				ФГИС ЕГРН
полное наименование должности			подпись	инициалы, фамилия

М.П.

Выписка из Единого государственного реестра недвижимости об объекте недвижимости

Сведения о частях земельного участка

Земельный участок			
(вид объекта недвижимости)			
Лист № __ Раздела 4.2	Всего листов раздела 4.2 : __	Всего разделов: __	Всего листов выписки: __
22.01.2021 № 99/2021/371322996			
Кадастровый номер:		55:36:040117:3047	

Номер точки	Координаты, м		Описание закрепления на местности	Средняя квадратическая погрешность определения координат характерных точек границы части земельного участка, м
	X	Y		
1	2	3	4	5
65	16021.19	9720.44	данные отсутствуют	данные отсутствуют
65	16021.19	9720.44	данные отсутствуют	данные отсутствуют
65	16021.19	9720.44	данные отсутствуют	0.1
65	16021.19	9720.44	данные отсутствуют	данные отсутствуют
66	16006.67	9726.65	данные отсутствуют	данные отсутствуют
66	16006.67	9726.65	данные отсутствуют	данные отсутствуют
66	16006.67	9726.65	данные отсутствуют	данные отсутствуют
66	16006.67	9726.65	данные отсутствуют	данные отсутствуют
67	16007.66	9724.06	данные отсутствуют	данные отсутствуют
67	16007.66	9724.06	данные отсутствуют	данные отсутствуют
67	16007.66	9724.06	данные отсутствуют	данные отсутствуют
67	16007.66	9724.06	данные отсутствуют	данные отсутствуют
68	16018.87	9719.26	данные отсутствуют	данные отсутствуют
68	16018.87	9719.26	данные отсутствуют	данные отсутствуют
68	16018.87	9719.26	данные отсутствуют	0.1
68	16018.87	9719.26	данные отсутствуют	данные отсутствуют
69	16018.73	9718.66	данные отсутствуют	данные отсутствуют

Государственный регистратор		ФГИС ЕГРН
полное наименование должности	подпись	инициалы, фамилия

М.П.

Выписка из Единого государственного реестра недвижимости об объекте недвижимости

Сведения о частях земельного участка

Земельный участок			
(вид объекта недвижимости)			
Лист № __ Раздела 4.2	Всего листов раздела 4.2 : __	Всего разделов: __	Всего листов выписки: __
22.01.2021 № 99/2021/371322996			
Кадастровый номер:		55:36:040117:3047	

Номер точки	Координаты, м		Описание закрепления на местности	Средняя квадратическая погрешность определения координат характерных точек границы части земельного участка, м
	X	Y		
1	2	3	4	5
69	16018.73	9718.66	данные отсутствуют	данные отсутствуют
69	16018.73	9718.66	данные отсутствуют	данные отсутствуют
69	16018.73	9718.66	данные отсутствуют	данные отсутствуют

Государственный регистратор		ФГИС ЕГРН
полное наименование должности	подпись	инициалы, фамилия

М.П.

Выписка из Единого государственного реестра недвижимости об объекте недвижимости
Сведения о частях земельного участка

Земельный участок				
(вид объекта недвижимости)				
Лист № __ Раздела 4.2		Всего листов раздела 4.2 : __		Всего разделов: __
Всего листов выписки: __				
22.01.2021 № 99/2021/371322996				
Кадастровый номер:			55:36:040117:3047	
Сведения о характерных точках границы части (частей) земельного участка				
Учетный номер части: 3				
Система координат: Местная				
Зона №				
Номер точки	Координаты, м		Описание закрепления на местности	Средняя квадратическая погрешность определения координат характерных точек границы части земельного участка, м
	X	Y		
1	2	3	4	5
1	15925.7	9800.97	данные отсутствуют	данные отсутствуют
1	15925.7	9800.97	данные отсутствуют	данные отсутствуют
1	15925.7	9800.97	данные отсутствуют	данные отсутствуют
1	15925.7	9800.97	данные отсутствуют	0.1
2	15924.13	9797.66	данные отсутствуют	данные отсутствуют
2	15924.13	9797.66	данные отсутствуют	данные отсутствуют
2	15924.13	9797.66	данные отсутствуют	данные отсутствуют
2	15924.13	9797.66	данные отсутствуют	0.3
2	15924.13	9797.66	данные отсутствуют	данные отсутствуют
2	15924.13	9797.66	данные отсутствуют	0.3
2	15924.13	9797.66	данные отсутствуют	данные отсутствуют
2	15924.13	9797.66	данные отсутствуют	данные отсутствуют
2	15924.13	9797.66	данные отсутствуют	данные отсутствуют
3	15942.36	9752.24	данные отсутствуют	данные отсутствуют
3	15942.36	9752.24	данные отсутствуют	0.3
3	15942.36	9752.24	данные отсутствуют	данные отсутствуют
3	15942.36	9752.24	данные отсутствуют	данные отсутствуют
Государственный регистратор			ФГИС ЕГРН	
полное наименование должности			подпись	
			инициалы, фамилия	

М.П.

Выписка из Единого государственного реестра недвижимости об объекте недвижимости
Сведения о частях земельного участка

Земельный участок			
(вид объекта недвижимости)			
Лист № __ Раздела 4.2	Всего листов раздела 4.2 : __	Всего разделов: __	Всего листов выписки: __
22.01.2021 № 99/2021/371322996			
Кадастровый номер:		55:36:040117:3047	

Номер точки	Координаты, м		Описание закрепления на местности	Средняя квадратическая погрешность определения координат характерных точек границы части земельного участка, м
	X	Y		
1	2	3	4	5
7	16040.45	9709.41	данные отсутствуют	данные отсутствуют
7	16040.45	9709.41	данные отсутствуют	данные отсутствуют
7	16040.45	9709.41	данные отсутствуют	0.3
7	16040.45	9709.41	данные отсутствуют	данные отсутствуют
14	16067.48	9732.24	данные отсутствуют	данные отсутствуют
14	16067.48	9732.24	данные отсутствуют	данные отсутствуют
14	16067.48	9732.24	данные отсутствуют	данные отсутствуют
14	16067.48	9732.24	данные отсутствуют	0.3
15	16066.01	9735.44	данные отсутствуют	данные отсутствуют
15	16066.01	9735.44	данные отсутствуют	данные отсутствуют
15	16066.01	9735.44	данные отсутствуют	данные отсутствуют
15	16066.01	9735.44	данные отсутствуют	0.3
16	16054.27	9747.5	данные отсутствуют	данные отсутствуют
16	16054.27	9747.5	данные отсутствуют	данные отсутствуют
16	16054.27	9747.5	данные отсутствуют	данные отсутствуют
16	16054.27	9747.5	данные отсутствуют	0.3
17	16007.86	9767.15	данные отсутствуют	данные отсутствуют

Государственный регистратор		ФГИС ЕГРН
полное наименование должности	подпись	инициалы, фамилия

М.П.

Выписка из Единого государственного реестра недвижимости об объекте недвижимости

Сведения о частях земельного участка

Земельный участок			
(вид объекта недвижимости)			
Лист № __ Раздела 4.2	Всего листов раздела 4.2 : __	Всего разделов: __	Всего листов выписки: __
22.01.2021 № 99/2021/371322996			
Кадастровый номер:		55:36:040117:3047	

Номер точки	Координаты, м		Описание закрепления на местности	Средняя квадратическая погрешность определения координат характерных точек границы части земельного участка, м
	X	Y		
1	2	3	4	5
17	16007.86	9767.15	данные отсутствуют	данные отсутствуют
17	16007.86	9767.15	данные отсутствуют	данные отсутствуют
17	16007.86	9767.15	данные отсутствуют	0.3
18	16006.53	9763.98	данные отсутствуют	данные отсутствуют
18	16006.53	9763.98	данные отсутствуют	данные отсутствуют
18	16006.53	9763.98	данные отсутствуют	данные отсутствуют
18	16006.53	9763.98	данные отсутствуют	0.3
19	15992.87	9769.73	данные отсутствуют	данные отсутствуют
19	15992.87	9769.73	данные отсутствуют	данные отсутствуют
19	15992.87	9769.73	данные отсутствуют	данные отсутствуют
19	15992.87	9769.73	данные отсутствуют	0.3
20	15994.1	9772.64	данные отсутствуют	данные отсутствуют
20	15994.1	9772.64	данные отсутствуют	данные отсутствуют
20	15994.1	9772.64	данные отсутствуют	данные отсутствуют
20	15994.1	9772.64	данные отсутствуют	0.3
21	15926	9801.61	данные отсутствуют	данные отсутствуют
21	15926	9801.61	данные отсутствуют	данные отсутствуют

Государственный регистратор		ФГИС ЕГРН
полное наименование должности	подпись	инициалы, фамилия

М.П.

Выписка из Единого государственного реестра недвижимости об объекте недвижимости

Сведения о частях земельного участка

Земельный участок			
(вид объекта недвижимости)			
Лист № __ Раздела 4.2	Всего листов раздела 4.2 : __	Всего разделов: __	Всего листов выписки: __
22.01.2021 № 99/2021/371322996			
Кадастровый номер:		55:36:040117:3047	

Номер точки	Координаты, м		Описание закрепления на местности	Средняя квадратическая погрешность определения координат характерных точек границы части земельного участка, м
	X	Y		
1	2	3	4	5
21	15926	9801.61	данные отсутствуют	данные отсутствуют
22	15926	9801.61	данные отсутствуют	данные отсутствуют
22	15926	9801.61	данные отсутствуют	данные отсутствуют
22	15926	9801.61	данные отсутствуют	данные отсутствуют
22	15926	9801.61	данные отсутствуют	данные отсутствуют
23	15925.7	9800.97	данные отсутствуют	данные отсутствуют
23	15925.7	9800.97	данные отсутствуют	данные отсутствуют
23	15925.7	9800.97	данные отсутствуют	данные отсутствуют
23	15925.7	9800.97	данные отсутствуют	данные отсутствуют
24	15925.08	9799.67	данные отсутствуют	данные отсутствуют
24	15925.08	9799.67	данные отсутствуют	данные отсутствуют
24	15925.08	9799.67	данные отсутствуют	данные отсутствуют
24	15925.08	9799.67	данные отсутствуют	данные отсутствуют
25	15924.13	9797.66	данные отсутствуют	данные отсутствуют
25	15924.13	9797.66	данные отсутствуют	данные отсутствуют
25	15924.13	9797.66	данные отсутствуют	данные отсутствуют
25	15924.13	9797.66	данные отсутствуют	данные отсутствуют

Государственный регистратор		ФГИС ЕГРН
полное наименование должности	подпись	инициалы, фамилия

М.П.

Выписка из Единого государственного реестра недвижимости об объекте недвижимости

Сведения о частях земельного участка

Земельный участок			
(вид объекта недвижимости)			
Лист № __ Раздела 4.2	Всего листов раздела 4.2 : __	Всего разделов: __	Всего листов выписки: __
22.01.2021 № 99/2021/371322996			
Кадастровый номер:		55:36:040117:3047	

Номер точки	Координаты, м		Описание закрепления на местности	Средняя квадратическая погрешность определения координат характерных точек границы части земельного участка, м
	X	Y		
1	2	3	4	5
25	15924.13	9797.66	данные отсутствуют	данные отсутствуют
25	15924.13	9797.66	данные отсутствуют	данные отсутствуют
25	15924.13	9797.66	данные отсутствуют	данные отсутствуют
25	15924.13	9797.66	данные отсутствуют	данные отсутствуют
26	15924.86	9795.83	данные отсутствуют	данные отсутствуют
26	15924.86	9795.83	данные отсутствуют	данные отсутствуют
26	15924.86	9795.83	данные отсутствуют	данные отсутствуют
26	15924.86	9795.83	данные отсутствуют	данные отсутствуют
27	15927.77	9788.57	данные отсутствуют	данные отсутствуют
27	15927.77	9788.57	данные отсутствуют	данные отсутствуют
27	15927.77	9788.57	данные отсутствуют	данные отсутствуют
27	15927.77	9788.57	данные отсутствуют	данные отсутствуют
28	16019	9749.06	данные отсутствуют	данные отсутствуют
28	16019	9749.06	данные отсутствуют	данные отсутствуют
28	16019	9749.06	данные отсутствуют	данные отсутствуют
28	16019	9749.06	данные отсутствуют	данные отсутствуют
29	16066.11	9724.96	данные отсутствуют	данные отсутствуют
Государственный регистратор				ФГИС ЕГРН
полное наименование должности			подпись	инициалы, фамилия

М.П.

Выписка из Единого государственного реестра недвижимости об объекте недвижимости

Сведения о частях земельного участка

Земельный участок			
(вид объекта недвижимости)			
Лист № __ Раздела 4.2	Всего листов раздела 4.2 : __	Всего разделов: __	Всего листов выписки: __
22.01.2021 № 99/2021/371322996			
Кадастровый номер:		55:36:040117:3047	

Номер точки	Координаты, м		Описание закрепления на местности	Средняя квадратическая погрешность определения координат характерных точек границы части земельного участка, м
	X	Y		
1	2	3	4	5
29	16066.11	9724.96	данные отсутствуют	данные отсутствуют
29	16066.11	9724.96	данные отсутствуют	данные отсутствуют
29	16066.11	9724.96	данные отсутствуют	данные отсутствуют
30	16067.48	9732.24	данные отсутствуют	данные отсутствуют
30	16067.48	9732.24	данные отсутствуют	данные отсутствуют
30	16067.48	9732.24	данные отсутствуют	данные отсутствуют
30	16067.48	9732.24	данные отсутствуют	данные отсутствуют
31	16066.01	9735.44	данные отсутствуют	данные отсутствуют
31	16066.01	9735.44	данные отсутствуют	данные отсутствуют
31	16066.01	9735.44	данные отсутствуют	данные отсутствуют
31	16066.01	9735.44	данные отсутствуют	данные отсутствуют
32	16054.27	9747.5	данные отсутствуют	данные отсутствуют
32	16054.27	9747.5	данные отсутствуют	данные отсутствуют
32	16054.27	9747.5	данные отсутствуют	данные отсутствуют
32	16054.27	9747.5	данные отсутствуют	данные отсутствуют
33	16007.86	9767.15	данные отсутствуют	данные отсутствуют
33	16007.86	9767.15	данные отсутствуют	данные отсутствуют

Государственный регистратор		ФГИС ЕГРН
полное наименование должности	подпись	инициалы, фамилия

М.П.

Выписка из Единого государственного реестра недвижимости об объекте недвижимости

Сведения о частях земельного участка

Земельный участок			
(вид объекта недвижимости)			
Лист № ___ Раздела 4.2	Всего листов раздела 4.2 : ___	Всего разделов: ___	Всего листов выписки: ___
22.01.2021 № 99/2021/371322996			
Кадастровый номер:		55:36:040117:3047	

Номер точки	Координаты, м		Описание закрепления на местности	Средняя квадратическая погрешность определения координат характерных точек границы части земельного участка, м
	X	Y		
1	2	3	4	5
33	16007.86	9767.15	данные отсутствуют	данные отсутствуют
33	16007.86	9767.15	данные отсутствуют	данные отсутствуют
34	16006.53	9763.98	данные отсутствуют	данные отсутствуют
34	16006.53	9763.98	данные отсутствуют	данные отсутствуют
34	16006.53	9763.98	данные отсутствуют	данные отсутствуют
34	16006.53	9763.98	данные отсутствуют	данные отсутствуют
35	15992.87	9769.73	данные отсутствуют	данные отсутствуют
35	15992.87	9769.73	данные отсутствуют	данные отсутствуют
35	15992.87	9769.73	данные отсутствуют	данные отсутствуют
35	15992.87	9769.73	данные отсутствуют	данные отсутствуют
36	15994.1	9772.64	данные отсутствуют	данные отсутствуют
36	15994.1	9772.64	данные отсутствуют	данные отсутствуют
36	15994.1	9772.64	данные отсутствуют	данные отсутствуют
36	15994.1	9772.64	данные отсутствуют	данные отсутствуют
37	15925.08	9799.67	данные отсутствуют	данные отсутствуют
37	15925.08	9799.67	данные отсутствуют	данные отсутствуют
37	15925.08	9799.67	данные отсутствуют	данные отсутствуют
Государственный регистратор				ФГИС ЕГРН
полное наименование должности			подпись	инициалы, фамилия

М.П.

Выписка из Единого государственного реестра недвижимости об объекте недвижимости

Сведения о частях земельного участка

Земельный участок			
(вид объекта недвижимости)			
Лист № __ Раздела 4.2	Всего листов раздела 4.2 : __	Всего разделов: __	Всего листов выписки: __
22.01.2021 № 99/2021/371322996			
Кадастровый номер:		55:36:040117:3047	

Номер точки	Координаты, м		Описание закрепления на местности	Средняя квадратическая погрешность определения координат характерных точек границы части земельного участка, м
	X	Y		
1	2	3	4	5
37	15925.08	9799.67	данные отсутствуют	0.3
38	15924.86	9795.83	данные отсутствуют	данные отсутствуют
38	15924.86	9795.83	данные отсутствуют	данные отсутствуют
38	15924.86	9795.83	данные отсутствуют	данные отсутствуют
38	15924.86	9795.83	данные отсутствуют	0.3
39	15927.77	9788.57	данные отсутствуют	данные отсутствуют
39	15927.77	9788.57	данные отсутствуют	данные отсутствуют
39	15927.77	9788.57	данные отсутствуют	данные отсутствуют
39	15927.77	9788.57	данные отсутствуют	0.3
40	16019	9749.06	данные отсутствуют	данные отсутствуют
40	16019	9749.06	данные отсутствуют	данные отсутствуют
40	16019	9749.06	данные отсутствуют	данные отсутствуют
41	16066.11	9724.96	данные отсутствуют	данные отсутствуют
41	16066.11	9724.96	данные отсутствуют	данные отсутствуют
41	16066.11	9724.96	данные отсутствуют	данные отсутствуют
41	16066.11	9724.96	данные отсутствуют	0.3
42	15926	9801.61	данные отсутствуют	0.1

Государственный регистратор		ФГИС ЕГРН
полное наименование должности	подпись	инициалы, фамилия

М.П.

Выписка из Единого государственного реестра недвижимости об объекте недвижимости
Сведения о частях земельного участка

Земельный участок			
(вид объекта недвижимости)			
Лист № __ Раздела 4.2	Всего листов раздела 4.2 : __	Всего разделов: __	Всего листов выписки: __
22.01.2021 № 99/2021/371322996			
Кадастровый номер:		55:36:040117:3047	

Номер точки	Координаты, м		Описание закрепления на местности	Средняя квадратическая погрешность определения координат характерных точек границы части земельного участка, м
	X	Y		
1	2	3	4	5
43	16019	9749.06	данные отсутствуют	0.3
44	15942.63	9752.27	данные отсутствуют	данные отсутствуют
44	15942.63	9752.27	данные отсутствуют	данные отсутствуют
44	15942.63	9752.27	данные отсутствуют	данные отсутствуют
44	15942.63	9752.27	данные отсутствуют	данные отсутствуют
45	15935.31	9769.81	данные отсутствуют	данные отсутствуют
45	15935.31	9769.81	данные отсутствуют	данные отсутствуют
45	15935.31	9769.81	данные отсутствуют	данные отсутствуют
45	15935.31	9769.81	данные отсутствуют	данные отсутствуют
46	15942.36	9752.24	данные отсутствуют	данные отсутствуют
46	15942.36	9752.24	данные отсутствуют	данные отсутствуют
46	15942.36	9752.24	данные отсутствуют	данные отсутствуют
46	15942.36	9752.24	данные отсутствуют	данные отсутствуют
47	15927.32	9789.7	данные отсутствуют	данные отсутствуют
47	15927.32	9789.7	данные отсутствуют	данные отсутствуют
47	15927.32	9789.7	данные отсутствуют	данные отсутствуют
47	15927.32	9789.7	данные отсутствуют	данные отсутствуют

Государственный регистратор		ФГИС ЕГРН
полное наименование должности	подпись	инициалы, фамилия

М.П.

Выписка из Единого государственного реестра недвижимости об объекте недвижимости

Сведения о частях земельного участка

Земельный участок			
(вид объекта недвижимости)			
Лист № ___ Раздела 4.2	Всего листов раздела 4.2 : ___	Всего разделов: ___	Всего листов выписки: ___
22.01.2021 № 99/2021/371322996			
Кадастровый номер:		55:36:040117:3047	

Номер точки	Координаты, м		Описание закрепления на местности	Средняя квадратическая погрешность определения координат характерных точек границы части земельного участка, м
	X	Y		
1	2	3	4	5
48	15924.55	9798.55	данные отсутствуют	данные отсутствуют
48	15924.55	9798.55	данные отсутствуют	данные отсутствуют
48	15924.55	9798.55	данные отсутствуют	данные отсутствуют
48	15924.55	9798.55	данные отсутствуют	данные отсутствуют
49	15942.63	9752.27	данные отсутствуют	данные отсутствуют
49	15942.63	9752.27	данные отсутствуют	данные отсутствуют
49	15942.63	9752.27	данные отсутствуют	данные отсутствуют
49	15942.63	9752.27	данные отсутствуют	данные отсутствуют
50	15935.31	9769.81	данные отсутствуют	данные отсутствуют
50	15935.31	9769.81	данные отсутствуют	данные отсутствуют
50	15935.31	9769.81	данные отсутствуют	данные отсутствуют
50	15935.31	9769.81	данные отсутствуют	данные отсутствуют
51	15927.32	9789.7	данные отсутствуют	данные отсутствуют
51	15927.32	9789.7	данные отсутствуют	данные отсутствуют
51	15927.32	9789.7	данные отсутствуют	данные отсутствуют
51	15927.32	9789.7	данные отсутствуют	данные отсутствуют
52	15924.55	9798.55	данные отсутствуют	данные отсутствуют

Государственный регистратор		ФГИС ЕГРН
полное наименование должности	подпись	инициалы, фамилия

М.П.

Выписка из Единого государственного реестра недвижимости об объекте недвижимости

Сведения о частях земельного участка

Земельный участок			
(вид объекта недвижимости)			
Лист № __ Раздела 4.2	Всего листов раздела 4.2 : __	Всего разделов: __	Всего листов выписки: __
22.01.2021 № 99/2021/371322996			
Кадастровый номер:		55:36:040117:3047	

Номер точки	Координаты, м		Описание закрепления на местности	Средняя квадратическая погрешность определения координат характерных точек границы части земельного участка, м
	X	Y		
1	2	3	4	5
52	15924.55	9798.55	данные отсутствуют	данные отсутствуют
52	15924.55	9798.55	данные отсутствуют	данные отсутствуют
52	15924.55	9798.55	данные отсутствуют	данные отсутствуют
53	16040.9	9709.25	данные отсутствуют	данные отсутствуют
53	16040.9	9709.25	данные отсутствуют	данные отсутствуют
53	16040.9	9709.25	данные отсутствуют	данные отсутствуют
53	16040.9	9709.25	данные отсутствуют	данные отсутствуют
54	16026.42	9715.59	данные отсутствуют	данные отсутствуют
54	16026.42	9715.59	данные отсутствуют	данные отсутствуют
54	16026.42	9715.59	данные отсутствуют	данные отсутствуют
54	16026.42	9715.59	данные отсутствуют	данные отсутствуют
55	16020.67	9718.18	данные отсутствуют	данные отсутствуют
55	16020.67	9718.18	данные отсутствуют	данные отсутствуют
55	16020.67	9718.18	данные отсутствуют	данные отсутствуют
55	16020.67	9718.18	данные отсутствуют	данные отсутствуют
56	16021.19	9720.44	данные отсутствуют	данные отсутствуют
56	16021.19	9720.44	данные отсутствуют	данные отсутствуют

Государственный регистратор		ФГИС ЕГРН
полное наименование должности	подпись	инициалы, фамилия

М.П.

Выписка из Единого государственного реестра недвижимости об объекте недвижимости

Сведения о частях земельного участка

Земельный участок			
(вид объекта недвижимости)			
Лист № ___ Раздела 4.2	Всего листов раздела 4.2 : ___	Всего разделов: ___	Всего листов выписки: ___
22.01.2021 № 99/2021/371322996			
Кадастровый номер:		55:36:040117:3047	

Номер точки	Координаты, м		Описание закрепления на местности	Средняя квадратическая погрешность определения координат характерных точек границы части земельного участка, м
	X	Y		
1	2	3	4	5
56	16021.19	9720.44	данные отсутствуют	данные отсутствуют
56	16021.19	9720.44	данные отсутствуют	данные отсутствуют
57	16006.67	9726.65	данные отсутствуют	данные отсутствуют
57	16006.67	9726.65	данные отсутствуют	данные отсутствуют
57	16006.67	9726.65	данные отсутствуют	данные отсутствуют
57	16006.67	9726.65	данные отсутствуют	данные отсутствуют
57	16006.67	9726.65	данные отсутствуют	данные отсутствуют
58	16007.66	9724.06	данные отсутствуют	данные отсутствуют
58	16007.66	9724.06	данные отсутствуют	данные отсутствуют
58	16007.66	9724.06	данные отсутствуют	данные отсутствуют
58	16007.66	9724.06	данные отсутствуют	данные отсутствуют
59	16018.87	9719.26	данные отсутствуют	данные отсутствуют
59	16018.87	9719.26	данные отсутствуют	данные отсутствуют
59	16018.87	9719.26	данные отсутствуют	данные отсутствуют
59	16018.87	9719.26	данные отсутствуют	данные отсутствуют
60	16018.73	9718.66	данные отсутствуют	данные отсутствуют
60	16018.73	9718.66	данные отсутствуют	данные отсутствуют
60	16018.73	9718.66	данные отсутствуют	данные отсутствуют

Государственный регистратор		ФГИС ЕГРН
полное наименование должности	подпись	инициалы, фамилия

М.П.

Выписка из Единого государственного реестра недвижимости об объекте недвижимости

Сведения о частях земельного участка

Земельный участок			
(вид объекта недвижимости)			
Лист № __ Раздела 4.2	Всего листов раздела 4.2 : __	Всего разделов: __	Всего листов выписки: __
22.01.2021 № 99/2021/371322996			
Кадастровый номер:		55:36:040117:3047	

Номер точки	Координаты, м		Описание закрепления на местности	Средняя квадратическая погрешность определения координат характерных точек границы части земельного участка, м
	X	Y		
1	2	3	4	5
60	16018.73	9718.66	данные отсутствуют	данные отсутствуют
61	16040.45	9709.41	данные отсутствуют	данные отсутствуют
61	16040.45	9709.41	данные отсутствуют	данные отсутствуют
61	16040.45	9709.41	данные отсутствуют	данные отсутствуют
61	16040.45	9709.41	данные отсутствуют	данные отсутствуют
62	16040.9	9709.25	данные отсутствуют	данные отсутствуют
62	16040.9	9709.25	данные отсутствуют	данные отсутствуют
62	16040.9	9709.25	данные отсутствуют	данные отсутствуют
62	16040.9	9709.25	данные отсутствуют	данные отсутствуют
63	16026.42	9715.59	данные отсутствуют	данные отсутствуют
63	16026.42	9715.59	данные отсутствуют	данные отсутствуют
63	16026.42	9715.59	данные отсутствуют	0.1
63	16026.42	9715.59	данные отсутствуют	данные отсутствуют
64	16020.67	9718.18	данные отсутствуют	данные отсутствуют
64	16020.67	9718.18	данные отсутствуют	данные отсутствуют
64	16020.67	9718.18	данные отсутствуют	0.1
64	16020.67	9718.18	данные отсутствуют	данные отсутствуют
Государственный регистратор				ФГИС ЕГРН
полное наименование должности			подпись	инициалы, фамилия

М.П.

Выписка из Единого государственного реестра недвижимости об объекте недвижимости

Сведения о частях земельного участка

Земельный участок			
(вид объекта недвижимости)			
Лист № __ Раздела 4.2	Всего листов раздела 4.2 : __	Всего разделов: __	Всего листов выписки: __
22.01.2021 № 99/2021/371322996			
Кадастровый номер:		55:36:040117:3047	

Номер точки	Координаты, м		Описание закрепления на местности	Средняя квадратическая погрешность определения координат характерных точек границы части земельного участка, м
	X	Y		
1	2	3	4	5
65	16021.19	9720.44	данные отсутствуют	данные отсутствуют
65	16021.19	9720.44	данные отсутствуют	данные отсутствуют
65	16021.19	9720.44	данные отсутствуют	0.1
65	16021.19	9720.44	данные отсутствуют	данные отсутствуют
66	16006.67	9726.65	данные отсутствуют	данные отсутствуют
66	16006.67	9726.65	данные отсутствуют	данные отсутствуют
66	16006.67	9726.65	данные отсутствуют	данные отсутствуют
66	16006.67	9726.65	данные отсутствуют	данные отсутствуют
67	16007.66	9724.06	данные отсутствуют	данные отсутствуют
67	16007.66	9724.06	данные отсутствуют	данные отсутствуют
67	16007.66	9724.06	данные отсутствуют	данные отсутствуют
67	16007.66	9724.06	данные отсутствуют	данные отсутствуют
68	16018.87	9719.26	данные отсутствуют	данные отсутствуют
68	16018.87	9719.26	данные отсутствуют	данные отсутствуют
68	16018.87	9719.26	данные отсутствуют	0.1
68	16018.87	9719.26	данные отсутствуют	данные отсутствуют
69	16018.73	9718.66	данные отсутствуют	данные отсутствуют

Государственный регистратор		ФГИС ЕГРН
полное наименование должности	подпись	инициалы, фамилия

М.П.

Выписка из Единого государственного реестра недвижимости об объекте недвижимости

Сведения о частях земельного участка

Земельный участок			
(вид объекта недвижимости)			
Лист № ___ Раздела 4.2	Всего листов раздела 4.2 : ___	Всего разделов: ___	Всего листов выписки: ___
22.01.2021 № 99/2021/371322996			
Кадастровый номер:		55:36:040117:3047	

Номер точки	Координаты, м		Описание закрепления на местности	Средняя квадратическая погрешность определения координат характерных точек границы части земельного участка, м
	X	Y		
1	2	3	4	5
69	16018.73	9718.66	данные отсутствуют	данные отсутствуют
69	16018.73	9718.66	данные отсутствуют	данные отсутствуют
69	16018.73	9718.66	данные отсутствуют	данные отсутствуют

Государственный регистратор		ФГИС ЕГРН
полное наименование должности	подпись	инициалы, фамилия

М.П.

Выписка из Единого государственного реестра недвижимости об объекте недвижимости
Сведения о частях земельного участка

Земельный участок				
<small>(вид объекта недвижимости)</small>				
Лист № ___ Раздела 4.2		Всего листов раздела 4.2 : ___		Всего разделов: ___
Всего листов выписки: ___				
22.01.2021 № 99/2021/371322996				
Кадастровый номер:			55:36:040117:3047	
Сведения о характерных точках границы части (частей) земельного участка				
Учетный номер части: 3				
Система координат: МСК-48				
Зона №				
Номер точки	Координаты, м		Описание закрепления на местности	Средняя квадратическая погрешность определения координат характерных точек границы части земельного участка, м
	X	Y		
1	2	3	4	5
1	15925.7	9800.97	данные отсутствуют	данные отсутствуют
1	15925.7	9800.97	данные отсутствуют	данные отсутствуют
1	15925.7	9800.97	данные отсутствуют	данные отсутствуют
1	15925.7	9800.97	данные отсутствуют	0.1
2	15924.13	9797.66	данные отсутствуют	данные отсутствуют
2	15924.13	9797.66	данные отсутствуют	данные отсутствуют
2	15924.13	9797.66	данные отсутствуют	данные отсутствуют
2	15924.13	9797.66	данные отсутствуют	0.3
2	15924.13	9797.66	данные отсутствуют	данные отсутствуют
2	15924.13	9797.66	данные отсутствуют	0.3
2	15924.13	9797.66	данные отсутствуют	данные отсутствуют
2	15924.13	9797.66	данные отсутствуют	данные отсутствуют
2	15924.13	9797.66	данные отсутствуют	данные отсутствуют
3	15942.36	9752.24	данные отсутствуют	данные отсутствуют
3	15942.36	9752.24	данные отсутствуют	0.3
3	15942.36	9752.24	данные отсутствуют	данные отсутствуют
3	15942.36	9752.24	данные отсутствуют	данные отсутствуют
Государственный регистратор			ФГИС ЕГРН	
полное наименование должности			подпись	
			инициалы, фамилия	

М.П.

Выписка из Единого государственного реестра недвижимости об объекте недвижимости
Сведения о частях земельного участка

Земельный участок			
(вид объекта недвижимости)			
Лист № __ Раздела 4.2	Всего листов раздела 4.2 : __	Всего разделов: __	Всего листов выписки: __
22.01.2021 № 99/2021/371322996			
Кадастровый номер:		55:36:040117:3047	

Номер точки	Координаты, м		Описание закрепления на местности	Средняя квадратическая погрешность определения координат характерных точек границы части земельного участка, м
	X	Y		
1	2	3	4	5
7	16040.45	9709.41	данные отсутствуют	данные отсутствуют
7	16040.45	9709.41	данные отсутствуют	данные отсутствуют
7	16040.45	9709.41	данные отсутствуют	0.3
7	16040.45	9709.41	данные отсутствуют	данные отсутствуют
14	16067.48	9732.24	данные отсутствуют	данные отсутствуют
14	16067.48	9732.24	данные отсутствуют	данные отсутствуют
14	16067.48	9732.24	данные отсутствуют	данные отсутствуют
14	16067.48	9732.24	данные отсутствуют	0.3
15	16066.01	9735.44	данные отсутствуют	данные отсутствуют
15	16066.01	9735.44	данные отсутствуют	данные отсутствуют
15	16066.01	9735.44	данные отсутствуют	данные отсутствуют
15	16066.01	9735.44	данные отсутствуют	0.3
16	16054.27	9747.5	данные отсутствуют	данные отсутствуют
16	16054.27	9747.5	данные отсутствуют	данные отсутствуют
16	16054.27	9747.5	данные отсутствуют	данные отсутствуют
16	16054.27	9747.5	данные отсутствуют	0.3
17	16007.86	9767.15	данные отсутствуют	данные отсутствуют

Государственный регистратор		ФГИС ЕГРН
полное наименование должности	подпись	инициалы, фамилия

М.П.

Выписка из Единого государственного реестра недвижимости об объекте недвижимости

Сведения о частях земельного участка

Земельный участок			
(вид объекта недвижимости)			
Лист № __ Раздела 4.2	Всего листов раздела 4.2 : __	Всего разделов: __	Всего листов выписки: __
22.01.2021 № 99/2021/371322996			
Кадастровый номер:		55:36:040117:3047	

Номер точки	Координаты, м		Описание закрепления на местности	Средняя квадратическая погрешность определения координат характерных точек границы части земельного участка, м
	X	Y		
1	2	3	4	5
17	16007.86	9767.15	данные отсутствуют	данные отсутствуют
17	16007.86	9767.15	данные отсутствуют	данные отсутствуют
17	16007.86	9767.15	данные отсутствуют	0.3
18	16006.53	9763.98	данные отсутствуют	данные отсутствуют
18	16006.53	9763.98	данные отсутствуют	данные отсутствуют
18	16006.53	9763.98	данные отсутствуют	данные отсутствуют
18	16006.53	9763.98	данные отсутствуют	0.3
19	15992.87	9769.73	данные отсутствуют	данные отсутствуют
19	15992.87	9769.73	данные отсутствуют	данные отсутствуют
19	15992.87	9769.73	данные отсутствуют	данные отсутствуют
19	15992.87	9769.73	данные отсутствуют	0.3
20	15994.1	9772.64	данные отсутствуют	данные отсутствуют
20	15994.1	9772.64	данные отсутствуют	данные отсутствуют
20	15994.1	9772.64	данные отсутствуют	данные отсутствуют
20	15994.1	9772.64	данные отсутствуют	0.3
21	15926	9801.61	данные отсутствуют	данные отсутствуют
21	15926	9801.61	данные отсутствуют	данные отсутствуют

Государственный регистратор		ФГИС ЕГРН
полное наименование должности	подпись	инициалы, фамилия

М.П.

Выписка из Единого государственного реестра недвижимости об объекте недвижимости

Сведения о частях земельного участка

Земельный участок			
(вид объекта недвижимости)			
Лист № __ Раздела 4.2	Всего листов раздела 4.2 : __	Всего разделов: __	Всего листов выписки: __
22.01.2021 № 99/2021/371322996			
Кадастровый номер:		55:36:040117:3047	

Номер точки	Координаты, м		Описание закрепления на местности	Средняя квадратическая погрешность определения координат характерных точек границы части земельного участка, м
	X	Y		
1	2	3	4	5
21	15926	9801.61	данные отсутствуют	данные отсутствуют
22	15926	9801.61	данные отсутствуют	данные отсутствуют
22	15926	9801.61	данные отсутствуют	данные отсутствуют
22	15926	9801.61	данные отсутствуют	данные отсутствуют
22	15926	9801.61	данные отсутствуют	данные отсутствуют
23	15925.7	9800.97	данные отсутствуют	данные отсутствуют
23	15925.7	9800.97	данные отсутствуют	данные отсутствуют
23	15925.7	9800.97	данные отсутствуют	данные отсутствуют
23	15925.7	9800.97	данные отсутствуют	данные отсутствуют
24	15925.08	9799.67	данные отсутствуют	данные отсутствуют
24	15925.08	9799.67	данные отсутствуют	данные отсутствуют
24	15925.08	9799.67	данные отсутствуют	данные отсутствуют
24	15925.08	9799.67	данные отсутствуют	данные отсутствуют
25	15924.13	9797.66	данные отсутствуют	данные отсутствуют
25	15924.13	9797.66	данные отсутствуют	данные отсутствуют
25	15924.13	9797.66	данные отсутствуют	данные отсутствуют
25	15924.13	9797.66	данные отсутствуют	данные отсутствуют

Государственный регистратор		ФГИС ЕГРН
полное наименование должности	подпись	инициалы, фамилия

М.П.

Выписка из Единого государственного реестра недвижимости об объекте недвижимости

Сведения о частях земельного участка

Земельный участок			
(вид объекта недвижимости)			
Лист № __ Раздела 4.2	Всего листов раздела 4.2 : __	Всего разделов: __	Всего листов выписки: __
22.01.2021 № 99/2021/371322996			
Кадастровый номер:		55:36:040117:3047	

Номер точки	Координаты, м		Описание закрепления на местности	Средняя квадратическая погрешность определения координат характерных точек границы части земельного участка, м
	X	Y		
1	2	3	4	5
25	15924.13	9797.66	данные отсутствуют	данные отсутствуют
25	15924.13	9797.66	данные отсутствуют	данные отсутствуют
25	15924.13	9797.66	данные отсутствуют	данные отсутствуют
25	15924.13	9797.66	данные отсутствуют	данные отсутствуют
26	15924.86	9795.83	данные отсутствуют	данные отсутствуют
26	15924.86	9795.83	данные отсутствуют	данные отсутствуют
26	15924.86	9795.83	данные отсутствуют	данные отсутствуют
26	15924.86	9795.83	данные отсутствуют	данные отсутствуют
27	15927.77	9788.57	данные отсутствуют	данные отсутствуют
27	15927.77	9788.57	данные отсутствуют	данные отсутствуют
27	15927.77	9788.57	данные отсутствуют	данные отсутствуют
27	15927.77	9788.57	данные отсутствуют	данные отсутствуют
28	16019	9749.06	данные отсутствуют	данные отсутствуют
28	16019	9749.06	данные отсутствуют	данные отсутствуют
28	16019	9749.06	данные отсутствуют	данные отсутствуют
28	16019	9749.06	данные отсутствуют	данные отсутствуют
29	16066.11	9724.96	данные отсутствуют	данные отсутствуют
Государственный регистратор				ФГИС ЕГРН
полное наименование должности			подпись	инициалы, фамилия

М.П.

Выписка из Единого государственного реестра недвижимости об объекте недвижимости

Сведения о частях земельного участка

Земельный участок			
(вид объекта недвижимости)			
Лист № ___ Раздела 4.2	Всего листов раздела 4.2 : ___	Всего разделов: ___	Всего листов выписки: ___
22.01.2021 № 99/2021/371322996			
Кадастровый номер:		55:36:040117:3047	

Номер точки	Координаты, м		Описание закрепления на местности	Средняя квадратическая погрешность определения координат характерных точек границы части земельного участка, м
	X	Y		
1	2	3	4	5
29	16066.11	9724.96	данные отсутствуют	данные отсутствуют
29	16066.11	9724.96	данные отсутствуют	данные отсутствуют
29	16066.11	9724.96	данные отсутствуют	данные отсутствуют
30	16067.48	9732.24	данные отсутствуют	данные отсутствуют
30	16067.48	9732.24	данные отсутствуют	данные отсутствуют
30	16067.48	9732.24	данные отсутствуют	данные отсутствуют
30	16067.48	9732.24	данные отсутствуют	данные отсутствуют
31	16066.01	9735.44	данные отсутствуют	данные отсутствуют
31	16066.01	9735.44	данные отсутствуют	данные отсутствуют
31	16066.01	9735.44	данные отсутствуют	данные отсутствуют
31	16066.01	9735.44	данные отсутствуют	данные отсутствуют
32	16054.27	9747.5	данные отсутствуют	данные отсутствуют
32	16054.27	9747.5	данные отсутствуют	данные отсутствуют
32	16054.27	9747.5	данные отсутствуют	данные отсутствуют
32	16054.27	9747.5	данные отсутствуют	данные отсутствуют
33	16007.86	9767.15	данные отсутствуют	данные отсутствуют
33	16007.86	9767.15	данные отсутствуют	данные отсутствуют

Государственный регистратор		ФГИС ЕГРН
полное наименование должности	подпись	инициалы, фамилия

М.П.

Выписка из Единого государственного реестра недвижимости об объекте недвижимости

Сведения о частях земельного участка

Земельный участок			
(вид объекта недвижимости)			
Лист № __ Раздела 4.2	Всего листов раздела 4.2 : __	Всего разделов: __	Всего листов выписки: __
22.01.2021 № 99/2021/371322996			
Кадастровый номер:		55:36:040117:3047	

Номер точки	Координаты, м		Описание закрепления на местности	Средняя квадратическая погрешность определения координат характерных точек границы части земельного участка, м
	X	Y		
1	2	3	4	5
33	16007.86	9767.15	данные отсутствуют	данные отсутствуют
33	16007.86	9767.15	данные отсутствуют	данные отсутствуют
34	16006.53	9763.98	данные отсутствуют	данные отсутствуют
34	16006.53	9763.98	данные отсутствуют	данные отсутствуют
34	16006.53	9763.98	данные отсутствуют	данные отсутствуют
34	16006.53	9763.98	данные отсутствуют	данные отсутствуют
35	15992.87	9769.73	данные отсутствуют	данные отсутствуют
35	15992.87	9769.73	данные отсутствуют	данные отсутствуют
35	15992.87	9769.73	данные отсутствуют	данные отсутствуют
35	15992.87	9769.73	данные отсутствуют	данные отсутствуют
36	15994.1	9772.64	данные отсутствуют	данные отсутствуют
36	15994.1	9772.64	данные отсутствуют	данные отсутствуют
36	15994.1	9772.64	данные отсутствуют	данные отсутствуют
36	15994.1	9772.64	данные отсутствуют	данные отсутствуют
37	15925.08	9799.67	данные отсутствуют	данные отсутствуют
37	15925.08	9799.67	данные отсутствуют	данные отсутствуют
37	15925.08	9799.67	данные отсутствуют	данные отсутствуют
Государственный регистратор				ФГИС ЕГРН
полное наименование должности			подпись	инициалы, фамилия

М.П.

Выписка из Единого государственного реестра недвижимости об объекте недвижимости

Сведения о частях земельного участка

Земельный участок			
(вид объекта недвижимости)			
Лист № __ Раздела 4.2	Всего листов раздела 4.2 : __	Всего разделов: __	Всего листов выписки: __
22.01.2021 № 99/2021/371322996			
Кадастровый номер:		55:36:040117:3047	

Номер точки	Координаты, м		Описание закрепления на местности	Средняя квадратическая погрешность определения координат характерных точек границы части земельного участка, м
	X	Y		
1	2	3	4	5
37	15925.08	9799.67	данные отсутствуют	0.3
38	15924.86	9795.83	данные отсутствуют	данные отсутствуют
38	15924.86	9795.83	данные отсутствуют	данные отсутствуют
38	15924.86	9795.83	данные отсутствуют	данные отсутствуют
38	15924.86	9795.83	данные отсутствуют	0.3
39	15927.77	9788.57	данные отсутствуют	данные отсутствуют
39	15927.77	9788.57	данные отсутствуют	данные отсутствуют
39	15927.77	9788.57	данные отсутствуют	данные отсутствуют
39	15927.77	9788.57	данные отсутствуют	0.3
40	16019	9749.06	данные отсутствуют	данные отсутствуют
40	16019	9749.06	данные отсутствуют	данные отсутствуют
40	16019	9749.06	данные отсутствуют	данные отсутствуют
41	16066.11	9724.96	данные отсутствуют	данные отсутствуют
41	16066.11	9724.96	данные отсутствуют	данные отсутствуют
41	16066.11	9724.96	данные отсутствуют	данные отсутствуют
41	16066.11	9724.96	данные отсутствуют	0.3
42	15926	9801.61	данные отсутствуют	0.1

Государственный регистратор		ФГИС ЕГРН
полное наименование должности	подпись	инициалы, фамилия

М.П.

Выписка из Единого государственного реестра недвижимости об объекте недвижимости

Сведения о частях земельного участка

Земельный участок			
(вид объекта недвижимости)			
Лист № ___ Раздела 4.2	Всего листов раздела 4.2 : ___	Всего разделов: ___	Всего листов выписки: ___
22.01.2021 № 99/2021/371322996			
Кадастровый номер:		55:36:040117:3047	

Номер точки	Координаты, м		Описание закрепления на местности	Средняя квадратическая погрешность определения координат характерных точек границы части земельного участка, м
	X	Y		
1	2	3	4	5
43	16019	9749.06	данные отсутствуют	0.3
44	15942.63	9752.27	данные отсутствуют	данные отсутствуют
44	15942.63	9752.27	данные отсутствуют	данные отсутствуют
44	15942.63	9752.27	данные отсутствуют	данные отсутствуют
44	15942.63	9752.27	данные отсутствуют	данные отсутствуют
45	15935.31	9769.81	данные отсутствуют	данные отсутствуют
45	15935.31	9769.81	данные отсутствуют	данные отсутствуют
45	15935.31	9769.81	данные отсутствуют	данные отсутствуют
45	15935.31	9769.81	данные отсутствуют	данные отсутствуют
46	15942.36	9752.24	данные отсутствуют	данные отсутствуют
46	15942.36	9752.24	данные отсутствуют	данные отсутствуют
46	15942.36	9752.24	данные отсутствуют	данные отсутствуют
46	15942.36	9752.24	данные отсутствуют	данные отсутствуют
47	15927.32	9789.7	данные отсутствуют	данные отсутствуют
47	15927.32	9789.7	данные отсутствуют	данные отсутствуют
47	15927.32	9789.7	данные отсутствуют	данные отсутствуют
47	15927.32	9789.7	данные отсутствуют	данные отсутствуют

Государственный регистратор		ФГИС ЕГРН
полное наименование должности	подпись	инициалы, фамилия

М.П.

Выписка из Единого государственного реестра недвижимости об объекте недвижимости

Сведения о частях земельного участка

Земельный участок			
(вид объекта недвижимости)			
Лист № ___ Раздела 4.2	Всего листов раздела 4.2 : ___	Всего разделов: ___	Всего листов выписки: ___
22.01.2021 № 99/2021/371322996			
Кадастровый номер:		55:36:040117:3047	

Номер точки	Координаты, м		Описание закрепления на местности	Средняя квадратическая погрешность определения координат характерных точек границы части земельного участка, м
	X	Y		
1	2	3	4	5
48	15924.55	9798.55	данные отсутствуют	данные отсутствуют
48	15924.55	9798.55	данные отсутствуют	данные отсутствуют
48	15924.55	9798.55	данные отсутствуют	данные отсутствуют
48	15924.55	9798.55	данные отсутствуют	данные отсутствуют
49	15942.63	9752.27	данные отсутствуют	данные отсутствуют
49	15942.63	9752.27	данные отсутствуют	данные отсутствуют
49	15942.63	9752.27	данные отсутствуют	данные отсутствуют
49	15942.63	9752.27	данные отсутствуют	данные отсутствуют
50	15935.31	9769.81	данные отсутствуют	данные отсутствуют
50	15935.31	9769.81	данные отсутствуют	данные отсутствуют
50	15935.31	9769.81	данные отсутствуют	данные отсутствуют
50	15935.31	9769.81	данные отсутствуют	данные отсутствуют
51	15927.32	9789.7	данные отсутствуют	данные отсутствуют
51	15927.32	9789.7	данные отсутствуют	данные отсутствуют
51	15927.32	9789.7	данные отсутствуют	данные отсутствуют
51	15927.32	9789.7	данные отсутствуют	данные отсутствуют
52	15924.55	9798.55	данные отсутствуют	данные отсутствуют

Государственный регистратор		ФГИС ЕГРН
полное наименование должности	подпись	инициалы, фамилия

М.П.

Выписка из Единого государственного реестра недвижимости об объекте недвижимости

Сведения о частях земельного участка

Земельный участок			
(вид объекта недвижимости)			
Лист № __ Раздела 4.2	Всего листов раздела 4.2 : __	Всего разделов: __	Всего листов выписки: __
22.01.2021 № 99/2021/371322996			
Кадастровый номер:		55:36:040117:3047	

Номер точки	Координаты, м		Описание закрепления на местности	Средняя квадратическая погрешность определения координат характерных точек границы части земельного участка, м
	X	Y		
1	2	3	4	5
52	15924.55	9798.55	данные отсутствуют	данные отсутствуют
52	15924.55	9798.55	данные отсутствуют	данные отсутствуют
52	15924.55	9798.55	данные отсутствуют	данные отсутствуют
53	16040.9	9709.25	данные отсутствуют	данные отсутствуют
53	16040.9	9709.25	данные отсутствуют	данные отсутствуют
53	16040.9	9709.25	данные отсутствуют	данные отсутствуют
53	16040.9	9709.25	данные отсутствуют	данные отсутствуют
54	16026.42	9715.59	данные отсутствуют	данные отсутствуют
54	16026.42	9715.59	данные отсутствуют	данные отсутствуют
54	16026.42	9715.59	данные отсутствуют	данные отсутствуют
54	16026.42	9715.59	данные отсутствуют	данные отсутствуют
55	16020.67	9718.18	данные отсутствуют	данные отсутствуют
55	16020.67	9718.18	данные отсутствуют	данные отсутствуют
55	16020.67	9718.18	данные отсутствуют	данные отсутствуют
55	16020.67	9718.18	данные отсутствуют	данные отсутствуют
56	16021.19	9720.44	данные отсутствуют	данные отсутствуют
56	16021.19	9720.44	данные отсутствуют	данные отсутствуют

Государственный регистратор		ФГИС ЕГРН
полное наименование должности	подпись	инициалы, фамилия

М.П.

Выписка из Единого государственного реестра недвижимости об объекте недвижимости
Сведения о частях земельного участка

Земельный участок			
(вид объекта недвижимости)			
Лист № __ Раздела 4.2	Всего листов раздела 4.2 : __	Всего разделов: __	Всего листов выписки: __
22.01.2021 № 99/2021/371322996			
Кадастровый номер:		55:36:040117:3047	

Номер точки	Координаты, м		Описание закрепления на местности	Средняя квадратическая погрешность определения координат характерных точек границы части земельного участка, м
	X	Y		
1	2	3	4	5
56	16021.19	9720.44	данные отсутствуют	данные отсутствуют
56	16021.19	9720.44	данные отсутствуют	данные отсутствуют
57	16006.67	9726.65	данные отсутствуют	данные отсутствуют
57	16006.67	9726.65	данные отсутствуют	данные отсутствуют
57	16006.67	9726.65	данные отсутствуют	данные отсутствуют
57	16006.67	9726.65	данные отсутствуют	данные отсутствуют
57	16006.67	9726.65	данные отсутствуют	данные отсутствуют
58	16007.66	9724.06	данные отсутствуют	данные отсутствуют
58	16007.66	9724.06	данные отсутствуют	данные отсутствуют
58	16007.66	9724.06	данные отсутствуют	данные отсутствуют
58	16007.66	9724.06	данные отсутствуют	данные отсутствуют
59	16018.87	9719.26	данные отсутствуют	данные отсутствуют
59	16018.87	9719.26	данные отсутствуют	данные отсутствуют
59	16018.87	9719.26	данные отсутствуют	данные отсутствуют
59	16018.87	9719.26	данные отсутствуют	данные отсутствуют
60	16018.73	9718.66	данные отсутствуют	данные отсутствуют
60	16018.73	9718.66	данные отсутствуют	данные отсутствуют
60	16018.73	9718.66	данные отсутствуют	данные отсутствуют

Государственный регистратор		ФГИС ЕГРН
полное наименование должности	подпись	инициалы, фамилия

М.П.

Выписка из Единого государственного реестра недвижимости об объекте недвижимости

Сведения о частях земельного участка

Земельный участок			
(вид объекта недвижимости)			
Лист № __ Раздела 4.2	Всего листов раздела 4.2 : __	Всего разделов: __	Всего листов выписки: __
22.01.2021 № 99/2021/371322996			
Кадастровый номер:		55:36:040117:3047	

Номер точки	Координаты, м		Описание закрепления на местности	Средняя квадратическая погрешность определения координат характерных точек границы части земельного участка, м
	X	Y		
1	2	3	4	5
60	16018.73	9718.66	данные отсутствуют	данные отсутствуют
61	16040.45	9709.41	данные отсутствуют	данные отсутствуют
61	16040.45	9709.41	данные отсутствуют	данные отсутствуют
61	16040.45	9709.41	данные отсутствуют	данные отсутствуют
61	16040.45	9709.41	данные отсутствуют	данные отсутствуют
62	16040.9	9709.25	данные отсутствуют	данные отсутствуют
62	16040.9	9709.25	данные отсутствуют	данные отсутствуют
62	16040.9	9709.25	данные отсутствуют	данные отсутствуют
62	16040.9	9709.25	данные отсутствуют	данные отсутствуют
63	16026.42	9715.59	данные отсутствуют	данные отсутствуют
63	16026.42	9715.59	данные отсутствуют	данные отсутствуют
63	16026.42	9715.59	данные отсутствуют	0.1
63	16026.42	9715.59	данные отсутствуют	данные отсутствуют
64	16020.67	9718.18	данные отсутствуют	данные отсутствуют
64	16020.67	9718.18	данные отсутствуют	данные отсутствуют
64	16020.67	9718.18	данные отсутствуют	0.1
64	16020.67	9718.18	данные отсутствуют	данные отсутствуют
Государственный регистратор				ФГИС ЕГРН
полное наименование должности			подпись	инициалы, фамилия

М.П.

Выписка из Единого государственного реестра недвижимости об объекте недвижимости

Сведения о частях земельного участка

Земельный участок			
(вид объекта недвижимости)			
Лист № __ Раздела 4.2	Всего листов раздела 4.2 : __	Всего разделов: __	Всего листов выписки: __
22.01.2021 № 99/2021/371322996			
Кадастровый номер:		55:36:040117:3047	

Номер точки	Координаты, м		Описание закрепления на местности	Средняя квадратическая погрешность определения координат характерных точек границы части земельного участка, м
	X	Y		
1	2	3	4	5
65	16021.19	9720.44	данные отсутствуют	данные отсутствуют
65	16021.19	9720.44	данные отсутствуют	данные отсутствуют
65	16021.19	9720.44	данные отсутствуют	0.1
65	16021.19	9720.44	данные отсутствуют	данные отсутствуют
66	16006.67	9726.65	данные отсутствуют	данные отсутствуют
66	16006.67	9726.65	данные отсутствуют	данные отсутствуют
66	16006.67	9726.65	данные отсутствуют	данные отсутствуют
66	16006.67	9726.65	данные отсутствуют	данные отсутствуют
67	16007.66	9724.06	данные отсутствуют	данные отсутствуют
67	16007.66	9724.06	данные отсутствуют	данные отсутствуют
67	16007.66	9724.06	данные отсутствуют	данные отсутствуют
67	16007.66	9724.06	данные отсутствуют	данные отсутствуют
68	16018.87	9719.26	данные отсутствуют	данные отсутствуют
68	16018.87	9719.26	данные отсутствуют	данные отсутствуют
68	16018.87	9719.26	данные отсутствуют	0.1
68	16018.87	9719.26	данные отсутствуют	данные отсутствуют
69	16018.73	9718.66	данные отсутствуют	данные отсутствуют

Государственный регистратор		ФГИС ЕГРН
полное наименование должности	подпись	инициалы, фамилия

М.П.

Выписка из Единого государственного реестра недвижимости об объекте недвижимости

Сведения о частях земельного участка

Земельный участок			
(вид объекта недвижимости)			
Лист № ___ Раздела 4.2	Всего листов раздела 4.2 : ___	Всего разделов: ___	Всего листов выписки: ___
22.01.2021 № 99/2021/371322996			
Кадастровый номер:		55:36:040117:3047	

Номер точки	Координаты, м		Описание закрепления на местности	Средняя квадратическая погрешность определения координат характерных точек границы части земельного участка, м
	X	Y		
1	2	3	4	5
69	16018.73	9718.66	данные отсутствуют	данные отсутствуют
69	16018.73	9718.66	данные отсутствуют	данные отсутствуют
69	16018.73	9718.66	данные отсутствуют	данные отсутствуют

Государственный регистратор		ФГИС ЕГРН
полное наименование должности	подпись	инициалы, фамилия

М.П.